



Plzeňský kraj

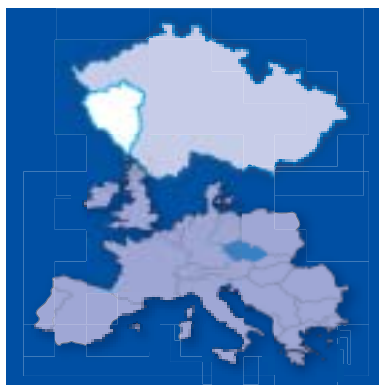
čísla a fakta

Mapa Plzeňského kraje



Legenda

- hranice kraje
- vodní plochy
- vodní toky
- silniční, dálniční a železniční síť
- dálnice D5
- silnice I. třídy
- dálnice (ve výstavbě)
- železnice
- Raibí** atraktivní místa regionu
- letišťe
- mezinárodní
- sportovní



Plzeňský kraj leží na jihozápadě České republiky. Hranici kraje na západě tvoří státní hranice se SRN (Bavorskem) severozápadně leží kraj Karlovarský, severovýchodně kraj Středočeský a na jihovýchodě kraj Jihočeský.

Svou rozlohou 7 561 km² je Plzeňský kraj třetím největším v České republice, avšak počtem obyvatel 549 600 osob se řadí na deváté místo v ČR a tvoří 5,4 % z celkového počtu obyvatel ČR. Téměř 30 % obyvatel žije v Plzni, další přibližně pětina obyvatel je soustředěna do 12 měst s více než pěti tisíci obyvateli.

Zbývající necelá polovina obyvatel je rozptýlena do menších lokalit. Územně správní celky se výrazně odlišují krajinným charakterem, počtem i skladbou obyvatelstva, ekonomickým potenciálem, velikostí i hustotou

osídlení.

Plzeňský kraj se na tvorbě HDP České republiky podílí 5,2 %.

V podílu HDP na 1 obyvatele v Kč zaujímá v porovnání s ostatními kraji druhé místo. Významné umístění Plzeňského kraje v rámci ostatních krajů ovlivňuje vysoká ekonomická výkonnost města Plzně. V Plzni je soustředěna téměř třetina průmyslových subjektů kraje.

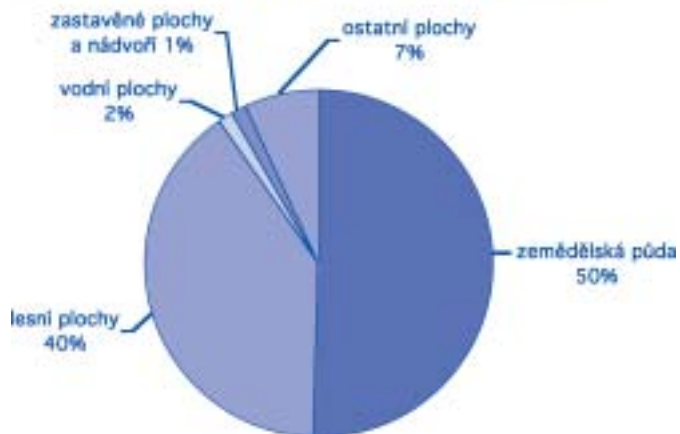
Region má strategicky významnou polohu, nejen v dopravním spojení východní a západní Evropy. Je díky své poloze přitažlivý pro zahraniční investory.

Lze ho charakterizovat jako kraj průmyslové a pivovarnické tradice, kraj vzdělanosti a kulturnosti se značným rozvojem potenciálem z hlediska své polohy, přírodních a lidských zdrojů.


Rozloha kraje v km ²	7 561
Počet obyvatel	549 600
Počet obyvatel na 1 km ²	73
Počet obcí a měst celkem	501
Nejvýše položené místo v kraji	Velká Mokrůvka - 1 370 m nad m.
Nejnižše položené místo v kraji	hladina Berounky na hranici kraje s okresem Rakovník - 250 m nad mořem

Geografický profil

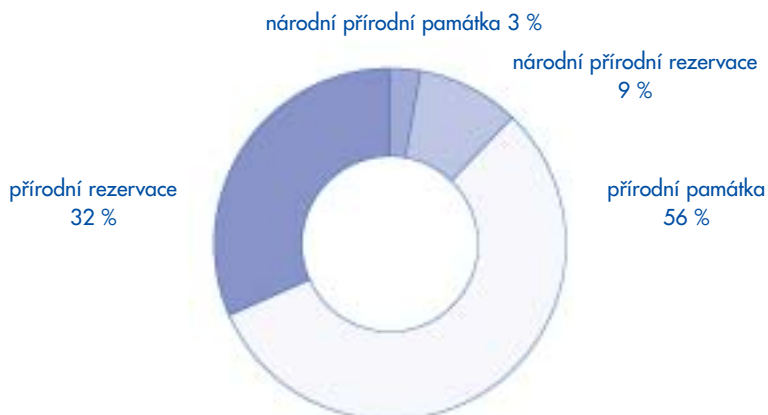
Rozloha a struktura půdního fondu kraje r. 2001



Průměrná teplota vzduchu podle jednotlivých měsíců ve °C v letech 1999 - 2001



Rozloha chráněných území kraje v ha r. 2001

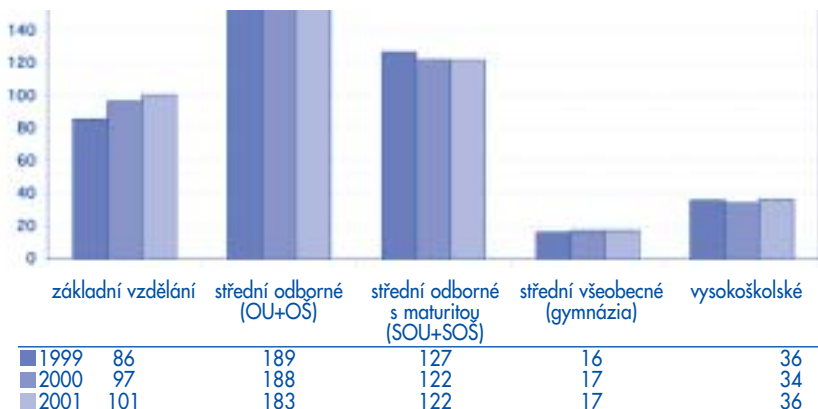


Věkové složení obyvatelstva Plzeňského kraje k 1. 7. 2001 v tisících

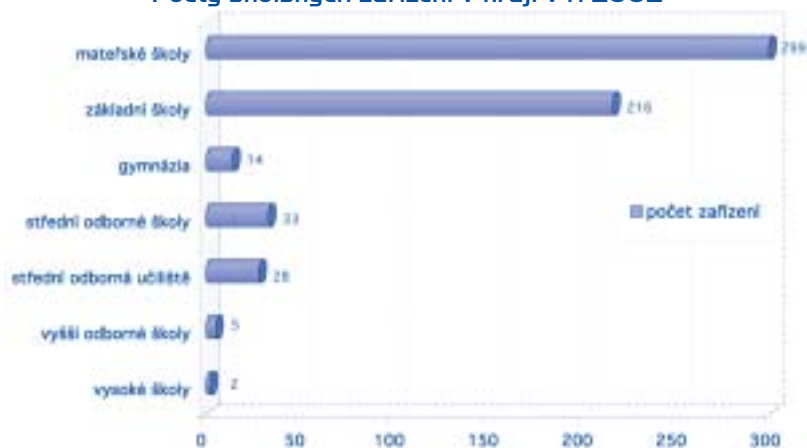


Obyvatelstvo

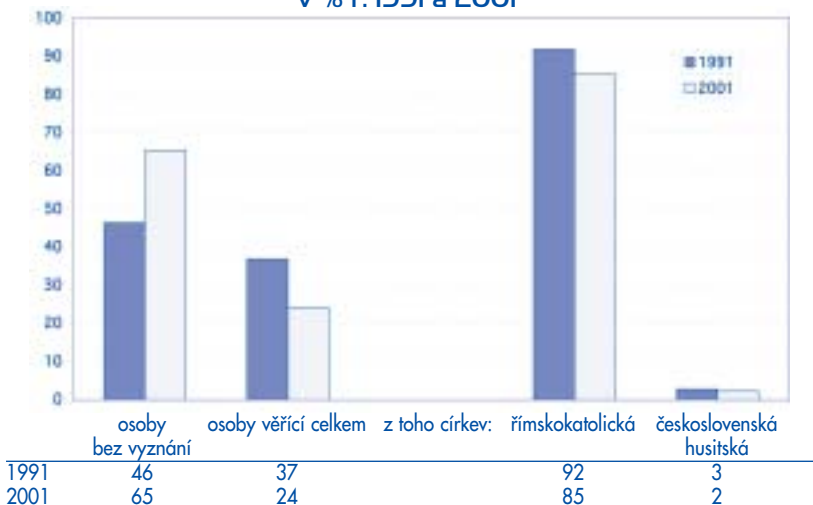
Vzdělání populace kraje ve věku 15 let a více v tisících osob r. 1999 - 2001



Počty školských zařízení v kraji v r. 2002



Podíl obyvatel kraje podle náboženského vyznání v % r. 1991 a 2001



Územně správní systém



	Počet obcí	Výměra v ha	Počet obyvatel (sčítání lidu)			
			1980	1991	2001	1970
Blovice	19	22 254	12 500	11 820	10 792	10 946
Domažlice	58	76 316	38 195	39 269	38 832	39 243
Horažďovice	20	25 870	14 414	13 814	12 808	12 258
Horšovský Týn	18	28 864	14 450	14 644	13 733	13 492
Klatovy	44	90 635	50 928	50 999	50 777	50 485
Kralovice	44	65 929	22 990	23 105	22 413	21 941
Nepomuk	26	30 872	14 309	13 264	11 781	11 272
Nýřany	54	62 750	47 266	47 175	46 007	47 074
Plzeň	17	26 149	168 891	186 593	188 158	180 748
Přeštice	30	27 119	21 562	21 375	19 756	19 937
Rokycany	68	57 510	48 831	48 132	46 118	45 788
Stod	24	25 915	21 949	21 515	21 015	20 865
Stříbro	24	43 068	16 352	16 369	16 592	16 649
Sušice	30	78 055	28 640	27 389	26 081	25 200
Tachov	27	94 794	29 237	32 467	33 444	34 790

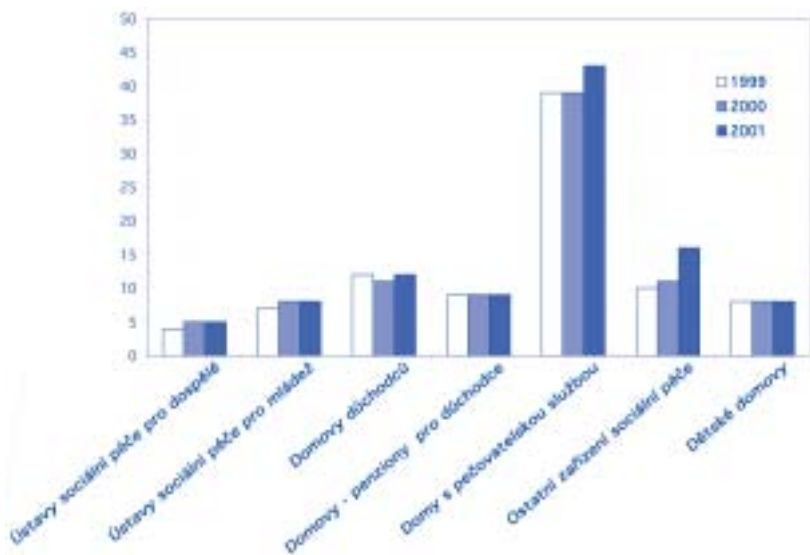
„Vybrané údaje podle správních obvodů obcí s rozšířenou působností a správních obvodů obcí s pověřeným obecním úřadem k 31. 12. 2001“ podle správní struktury platné od 1. 1. 2003

Sociální profil kraje

Plzeňský kraj - vybrané ukazatele zdravotnictví r. 2001

lékaři celkem	2 261
z toho lékaři v nestátních zařízeních	1 285
lékaři na 1000 obyvatel	4,1
obyvatelé na 1 lékaře	243
střední zdravotničtí pracovníci	6 237
nemocnice	12
ostatní samostatná zdravotnická zařízení	199
odborné léčebné ústavy	5
z toho léčebny pro dlouhodobě nemocné	2
lékárny a výdejny léků	115
samostatné ordinace praktických lékařů	240
samostatné ordinace praktických lékařů pro děti a dorost	107
samostatné ordinace stomatologů	319
samostatné ordinace gynekologů	61
samostatné ordinace specialistů	321

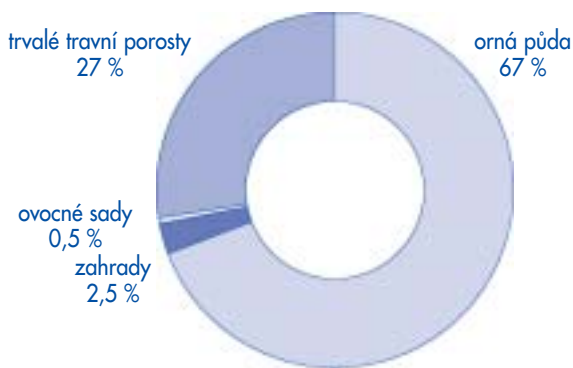
Zařízení sociální péče v kraji v r. 1999 - 2001




Kulturní a sportovní zařízení v kraji

	1999	2000	2001
stálá kina	54	37	35
veřejné knihovny (vč. poboček)	834	621	605
muzea	45	33	41
galerie	36	23	36
divadla	5	9	9
přírodní amfiteátry	21	16	17
koupaliště a bazény	102	93	66
hřiště	434	433	463
tělocvičny	258	255	254
stadiony včetně krytých	46	46	48
zimní stadiony včetně krytých	14	14	13

Bilance zemědělské půdy v kraji r. 2001



Osevní plochy zemědělských plodin v kraji v ha - stav k 31. 5. 2001



Hospodářská zvířata v kraji (stav k 1. 3. následujícího roku)

	2000	2001
Skot	173 578	160 447
z toho krávy	66 427	62 869
Prasata	274 756	260 021
z toho prasnice	22 941	21 133
Ovce a berani	11 704	12 634
Drůbež	2 509 118	1 972 910
z toho slepice	662 611	463 404

Stavy zvířete v kusech k 31. 3. 2002

srnčí	24 625	sojka	12 304
černá	6 218	straka	8 008
sika	2 756	káně	6 150
jelení	1 749	vrána	3 286
dančí	1 592	racek	3 107
mufloní	1 474	liška	3 921
zajíc	15 156	ondatra	3 247
bažant	14 142	kuna lesní	2 902
kachna divoká	6 700	lasice hranostaj	2 072
koroptev	4 704	jezevec lesní	2 001

Průmyslové zóny

Program rozvoje Plzeňského kraje usiluje o rovnovážnější pracovní příležitosti, a to stimulací nabídek investorům v lokalitách příznivých pro budování průmyslových zón a center služeb.

V řadě míst už plní průmyslové zóny svoji funkci, jinde jsou v projektovém řízení.

Nejnámějším komplexem rozvoje průmyslu a služeb jsou Borská pole v Plzni.



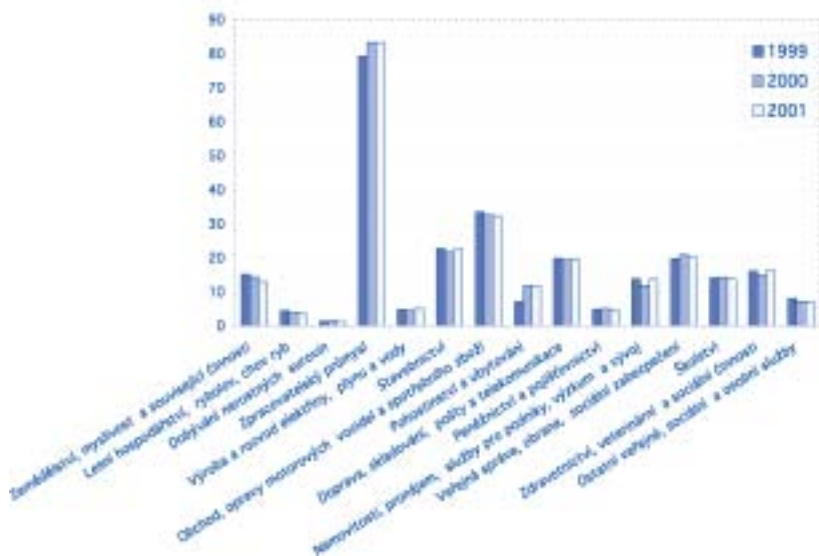
Legenda

průmyslové zóny

- strategické záměry
- funkční
- ▲ připravované

Ekonomický profil kraje

Zaměstnání kraje podle odvětví NH v tisících osob r. 1999 - 2001



Ekonomické subjekty v Plzeňském kraji podle počtu zaměstnanců ke konci roku

	1999	2000	2001
neuveдено	21 334	27 618	18 660
bez zaměstnanců	40 950	40 129	66 835
1 - 5	36 025	35 289	21 942
6 - 9	1 469	1 544	1 414
10 - 19	1 556	1 464	1 416
20 - 24	346	350	324
25 - 49	615	660	647
50 - 99	348	383	381
100 - 199	178	173	195
200 - 249	44	43	37
250 - 499	71	69	69
500 - 999	24	25	29
1 000 - 1 499	10	10	7
1 500 - 1 999	1	-	3
2 000 - 2 499	2	1	1
2 500 - 2 999	-	2	-
3 000 - 3 999	3	1	1

Bytový fond PK

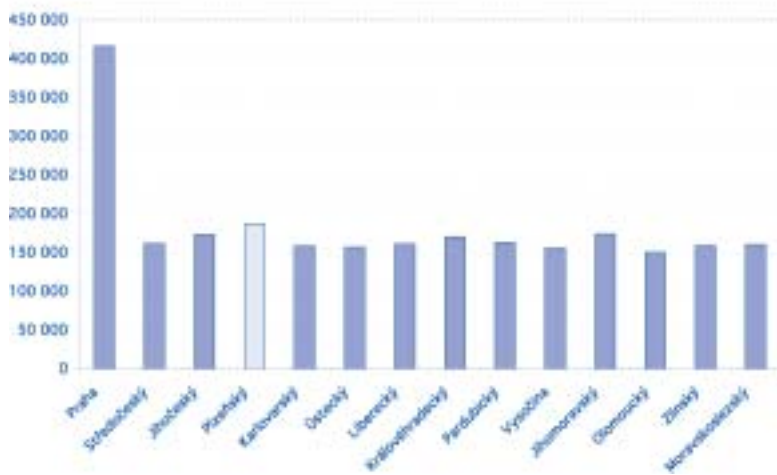
Do popředí se dostává individuální bytová výstavba, která se podílí 50 % na počtu dokončených bytů. Nové byty vznikají adaptací nebytových prostor a nástavbami, vestavbami a přístavbami k rodinným a bytovým domům. Individuální výstavba je soustředěna do Plzně a jejího okolí, tj. do okresů Plzeň-jih a Plzeň-sever. Podle výsledků Sčítání lidu, domů a bytů k 1. 3. 2001 zůstává v kraji z celkového počtu bytů 14,5 % neobydlených, z toho nejvíce v okrese Klatovy. V porovnání s ČR je podíl dokončených bytů na 1 000 obyvatel příznivější. V roce 2001 dosahovala v kraji intenzita bytové výstavby na 1 000 obyvatel 3,1 zatímco v ČR 2,4.

Ekonomický profil kraje


Podíl ekonomicky aktivních obyvatel kraje podle odvětví v % - stav k I. 3. 2001



Hrubý domácí produkt v tržních cenách na 1 obyvatele v krajích ČR v r. 2001

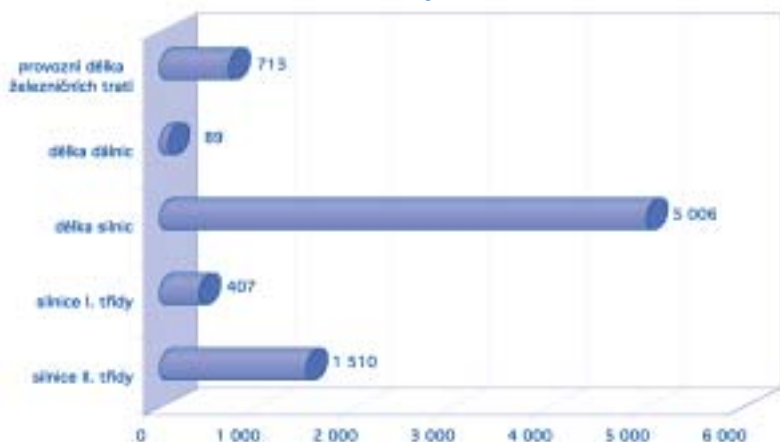


Porovnání míry nezaměstnanosti ČR a PK v % r. 2000 - 2002

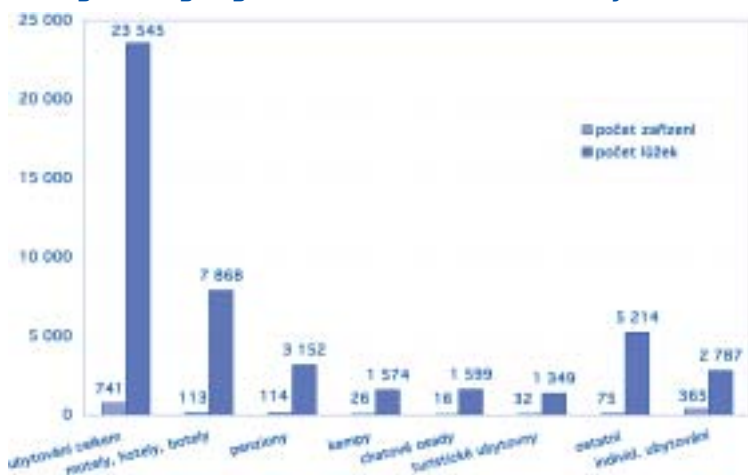


Doprava a cestovní ruch

Délka železnic a silnic kraje v km k 31. 12. 2001

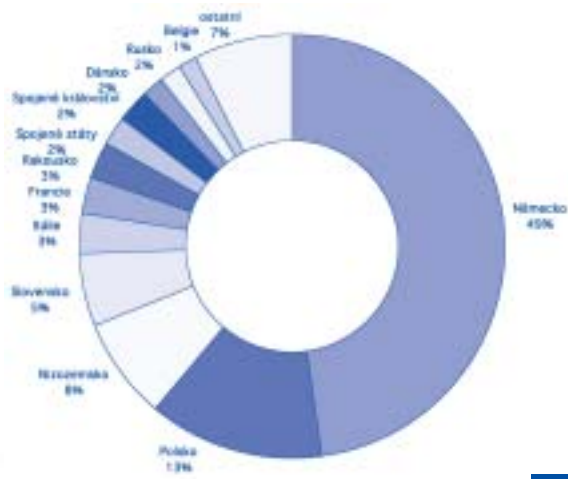


Počty a druhy ubytovacích zařízení a lůžek v kraji - r. 2001



Počty zahraničních návštěvníků v ubytovacích zařízeních cestovního ruchu v kraji r. 2001

Hosté v ubytovacích zařízeních v kraji r. 2001



Hraniční přechody

Silniční celní přechody v roce 2001 - počty osob překračujících státní hranici

Přechod	Název přechodu	vjezd	výjezd
Bělá nad Radbuzou	Železná - Eslarn	1 809 412	1 821 521
Česká Kubice	Folmava - Furth im Wald	3 176 180	3 184 850
Nemanice	Lísková - Waldmünchen	1 489 923	1 486 521
Všeruby	Všeruby - Eschlkam	1 056 377	1 051 829
Chudenín	Svatá Kateřina - Rittsteig	1 530 025	1 477 797
Železná Ruda	Železná Ruda - Bayer. Eisenstein	2 336 619	2 603 415
Broumov	Broumov - Mähring	1 245 631	1 255 024
Halže	Pavluv Studenec - Barnau	671 168	655 789
Rozvadov	Rozvadov - Waidhaus	1 194 924	1 157 130
Rozvadov	Rozvadov D5 - Waidhaus	3 999 896	3 961 566

Železniční celní přechody v roce 2001 - počty osob překračujících státní hranici

Přechod	Název přechodu	vjezd	výjezd
Česká Kubice	Česká Kubice-Furth im Wald	58 525	56 980
Železná Ruda	Železná Ruda-Bayer. Eisenstein	90 086	87 239



... Nej z kraje

- Katedrála sv. Bartoloměje v Plzni - nejvyšší kostelní věž v Čechách (102, 26 m)
- Zoologická a botanická zahrada v Plzni - jako jediná v ČR je zároveň zoologickou i botanickou zahradou, s areálem ZOO sousedí největší přírodní amfiteátr ve střední Evropě
- Synagoga v Plzni - druhá největší v Evropě a třetí na světě po jeruzalémské a budapeštské
- Náměstí Republiky v Plzni - jedno z největších středověkých náměstí v českých zemích
- Kostelík sv. Jiří v Plzni Doubravce patří k nejstarším chrámovým stavbám v Čechách - postaven v roce 992
- Západočeské muzeum v Plzni - největší soubor gotických pušek hákovnic z celé Evropy
- Pivovarské muzeum v Plzni - nejstarší muzeum svého druhu na světě dochované v původním středověkém právo-várečném domě
- Rabštejn nad Střelou - nejmenší město v Čechách a ve střední Evropě
- Rotunda sv. Petra ve Starém Plzenci - nejstarší celistvě dochovaná architektonická památka na českém území
- Hrad Rabí - nejrozsáhlejší hradní zřícenina v Čechách
- Šumava (spolu se sousedním Bavorským lesem) - nejrozsáhlejší lesní pásmo ve střední Evropě
- Kostel sv. Víta a jeho dvouhlavý oltář v Dobřanech - jedna z nejzajímavějších barokních staveb ve střední Evropě
- Jedinečný monumentální skleněný oltář v kostele sv. Vintíře v Dobré Vodě u Hartmanic - jediný svého druhu na světě
- První česká kniha „Kronika trojanská“ byla vytištěna v Plzni v roce 1468
- První letadlo československé výroby vzletlo 27.4.1919 na letišti Bory v Plzni
- Restaurace Na Spilce - největší pivnice v Čechách se nachází v Plzni přímo v areálu pivovaru Plzeňský Prazdroj
- nejucelenější sbírka severoamerických druhů dřevin v ČR - NPP Americká zahrada v Chudenicích - s výskytem unikátní douglasky tisolisté - jedné ze 3 nejstarších v Evropě
- jedna ze dvou lokalit v ČR s výskytem švihlíku krutiklase (Klatovsko)
- jedno z posledních současných nalezišť rosnatky prostřední v ČR (Tachovsko)
- jediná lokalita v ČR s výskytem mechu - veporky Menziesovy (Tachovsko)
- celosvětově unikátní naleziště karbonické flóry na původním stanovišti, kde rostla před 310 mil. lety (Radnicko) - nález největšího vzorku na světě - stromovité plavuně (Lepidodendron selaginoides)
- nejstarší známý útes v Evropě prvohorního stáří zv. „Ejrovické útesy“
- unikátní zkameněliny, především trilobiti, zachované v křemenných konkréciích zv. „Rokycanské kuličky“
- nejjižnější sopka v Čechách z období pliocénu (PR Příšovská homolka)
- nejvýznamnější historická lokalita po těžbě kamenečných břidlic (PP Hromnické jezírko) - v minulosti využívaná k výrobě dýmavé (české) kyseliny sírové - akumulace silně kyselé vody pH 2,6 vzniklé přirozeným výluhem
- největší žulové balvany v ČR - „dědek“ a „bába“ (PP U Báby - U Lomu - severní Plzeňsko)
- největší počet ledovcových jezer v ČR (Černé, Čertovo a Prášilské jezero na Šumavě)
- nejhlubší jezero v ČR (Černé jezero na Šumavě - 39,8 m)
- ojedinelé stabilní hnízdění sokola stěhovavého na Šumavě
- jeden z nejúspěšnějších reintrodukčních programů tetřeva hlušce v Českém lese
- nejstabilnější populace bobra evropského (Tachovsko)

Vysvětlivky:

- NPP - národní přírodní památka
- PR - přírodní rezervace
- PP - přírodní památka

