

Seminář: Dotační politika v oblasti lesního hospodářství a ŽP

DOTACE

V LESNÍM HOSPODÁŘSTVÍ

Jindřich Rykovský, KÚPK, OŽP

2 TYPY DOTACÍ do lesů

v závislosti na tom, kdo poskytuje peníze:

Ministerstvo zemědělství

Plzeňský kraj

**!v obou případech je podacím místem
Krajský úřad Plzeňského kraje!**

**I když je rozdílná administrace žádostí (a tedy i formuláře) a odlišné
předměty podpory.**

Dotace ze stát. rozpočtu (Mze)

- od roku 2014 Pravidla pro poskytování příspěvku na hospodaření v lesích schvalována formou **nařízení vlády** - na základě novely z .č. 218/2000 Sb., o rozpočtových pravidel – novelizován i LZ mj. i v § 46 odst. 9: „Závazná pravidla pro poskytování FP.....stanoví vláda nařízením.“
- NV č. 30/2014 Sb. o stanovení závazných pravidel poskytování finančních příspěvků na hospodaření v lesích a na vybrané myslivecké činnosti, novela **NV č. 308/2014 Sb.**
- webové stránky Mze – www.eagri.cz → národní dotace
→ dotace v lesním hospodářství a rybářství

Předmět příspěvku	Po splnění předmětu finančního příspěvku	Žádost	Pozn.
<p>Vyklizování nebo přibližování dříví koněm</p>	<p>do 30. 9. 2015</p>	<p>příloha č. 2</p>	<p>k žádosti nutno doložit doklad (např. kopie faktur, VML, výpis z LHE), sazby stejné</p>
<p>Vyhotovení LHP</p>	<p>do 30. 9. 2015</p>	<p>příloha č. 8</p>	<p>podmínka poskytnutí dat v digitální formě pro potřeby státní správy lesů</p>
<p>Obnova lesů poškozených imisemi</p>	<p>do 30. 9. 2015</p>	<p>příloha č. 5</p>	<p>lesy v pásmu ohrožení pod vlivem imisí A, B (dle vyhl. č. 78/1996 Sb.), sazby stejné</p>
<p>Vybrané myslivecké činnost</p>	<p>do 30. 9. 2015</p>	<p>příloha č. 9</p>	<p>doložení stanov, za každou honitbu samostatně, na políčku po většinu roku zvěři k dispozici nějaká plodina</p>

MZe - změny v poskytování dotací v roce 2015

⇒ nutná registrace žadatele do 30. 3.
na KÚPK



bez registrace není možné podat žádost

prozatím platí výjimka: myslivecké činnosti

Obce a lesní majetky

458 z celkového počtu 501 obcí (91%)

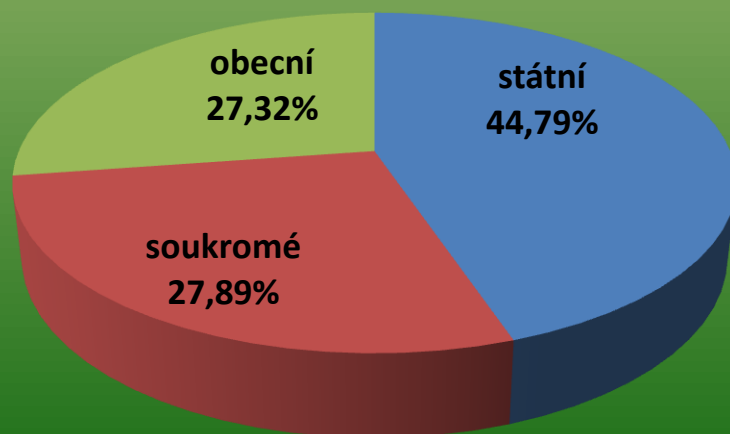
82 332 ha (+ 5 511 ha v NP Šumava), průměr 180 ha

27,31 % rozlohy lesa v PK

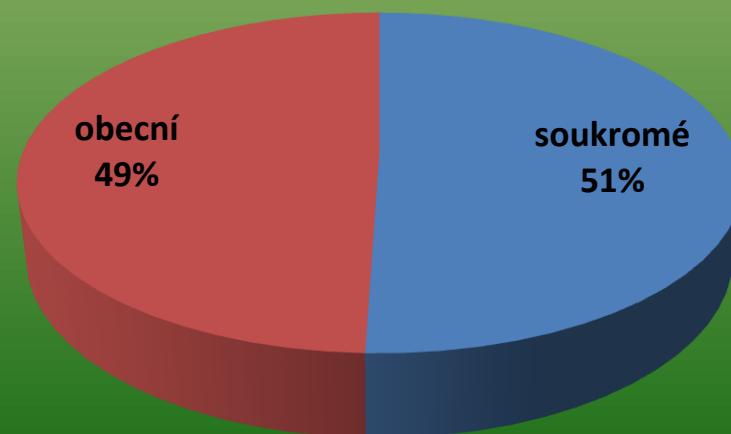


49,47 % rozlohy lesa v PK - nestátní

Podíl výměry ploch dle vlastnictví



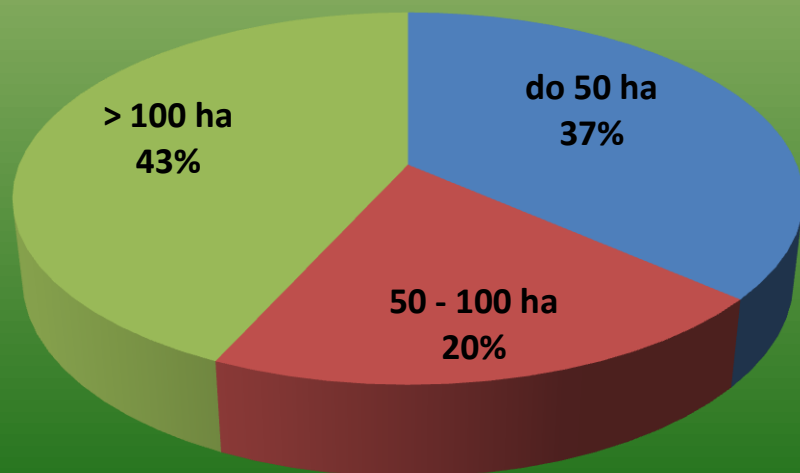
Podíl výměry ploch nestátních lesů



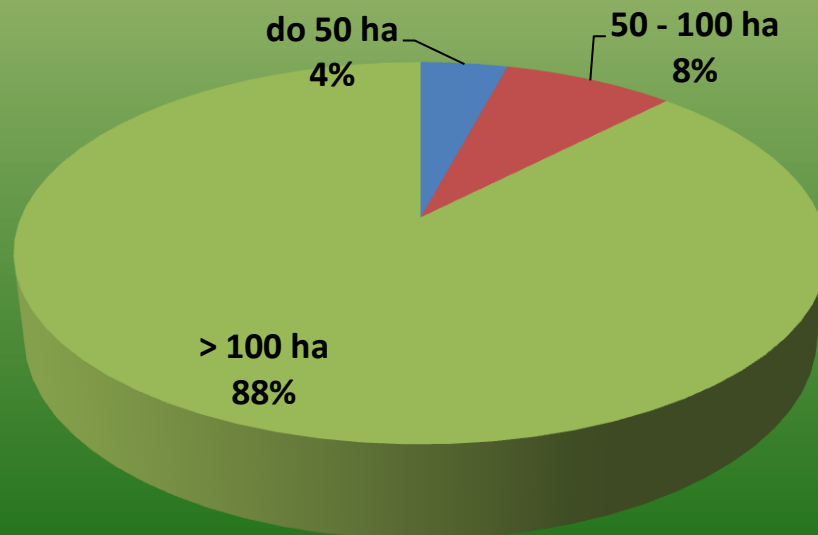
Velikost lesního majetku obcí

- do 50 ha - 167 obcí, 3 407 ha (ø 21 ha)
- od 50 do 100 ha – 93 obcí, 6 714 ha (ø 72 ha)
- > 100 ha – 198 obcí, 72 211 ha (ø 365 ha)

Počet obcí



Počet hektarů



Obce vlastní více než 100 ha

198 (43% celkového počtu obcí vlastní les)

tj. 72 211 ha, průměr 365 ha

Žádost o dotaci v roce 2014:

podalo – 68 obcí – 39 408 ha (průměr 580 ha)

nepodalo - 130 obcí – 32 803 ha (průměr 252 ha)



nad 200 ha – 60 obcí – 22 759 ha (průměr 379 ha)

SVOL - 22 obcí - 10 224 ha (průměr 465 ha)

Soukromí vlastníci (LHP)

- do 50 ha - 6 vlastníků, 239 ha (Ø 34 ha)
- od 50 do 100 ha – 16 vlast., 1141 ha (Ø 71 ha)
- > 100 ha – 38 vlast., 32 957 ha (Ø 867 ha)

Žádost o dotaci v roce 2014 (vlastníků nad 100 ha):

podalo – 11 vlast. – 26 485 ha (Ø 2408 ha)

nepodalo – 27 vlast. – 6 471 (Ø 240 ha)



nad 200 ha – 11 vlast. – 4 188ha (Ø 381 ha)

A photograph of a forest path. The path is made of gravel and is covered with fallen leaves. On either side of the path, there are stacks of cut logs. The forest is dense with tall, thin trees, and the ground is covered in green moss and ferns. The text "Děkuji za pozornost." is overlaid in the center of the image.

Děkuji za pozornost.