

---

# VĚSTNÍK

---

právních předpisů Plzeňského kraje

---

## O B S A H

3. Nařízení Plzeňského kraje o zřízení přírodní památky „Sutice“, stanovení jejího ochranného pásma a bližších ochranných podmínek
4. Nařízení Plzeňského kraje o zřízení přírodní památky „Hromnické jezírko“, stanovení jejího ochranného pásma a bližších ochranných podmínek
5. Nařízení Plzeňského kraje o zřízení přírodní památky „Chudenická bažantnice“, stanovení jejího ochranného pásma a bližších ochranných podmínek

---

### Veřejnoprávní smlouvy

- 195/VS/2007 Veřejnoprávní smlouva uzavřená mezi městem Horšovský Týn a obcí Blížejov  
– zajištění výkonu úkolů podle zákona o obecní policii
- 196/VS/2007 Veřejnoprávní smlouva uzavřená mezi městem Kralovice a obcí Kopidlno  
– výkon přenesené působnosti ve věcech přestupků
- 197/VS/2007 Veřejnoprávní smlouva uzavřená mezi městem Kralovice a obcí Pastuchovice  
– výkon přenesené působnosti ve věcech přestupků
- 198/VS/2007 Veřejnoprávní smlouva uzavřená mezi městem Kralovice a obcí Potvorov  
– výkon přenesené působnosti ve věcech přestupků
- 199/VS/2007 Veřejnoprávní smlouva uzavřená mezi městem Kralovice a obcí Vysoká Libyně  
– výkon přenesené působnosti ve věcech přestupků
- 200/VS/2007 Veřejnoprávní smlouva uzavřená mezi městem Město Touškov a obcí Čerňovice  
– výkon přenesené působnosti ve věcech přestupků
- 201/VS/2007 Veřejnoprávní smlouva uzavřená mezi městem Radnice a obcí Vejvanov  
– výkon přenesené působnosti ve věcech přestupků

- 202/VS/2007 Veřejnoprávní smlouva uzavřená mezi městem Starý Plzenec a obcí Nezvěstice  
– výkon přenesené působnosti ve věcech přestupků
- 203/VS/2007 Veřejnoprávní smlouva uzavřená mezi městem Sušice a obcí Rabí  
– výkon přenesené působnosti ve věcech přestupků
- 204/VS/2007 Veřejnoprávní smlouva o ukončení veřejnoprávní smlouvy uzavřené mezi městem Horšovský Týn  
a městem Stříbro  
– zajištění výkonu úkolů podle zákona o obecní policii

## 3

**NAŘÍZENÍ****Plzeňského kraje č. 3/2007**

ze dne 25. 9. 2007,

**o zřízení přírodní památky „Sutice“, stanovení jejího ochranného pásma a bližších ochranných podmínek**

Rada Plzeňského kraje se dne 25. 9. 2007 usnesla podle ustanovení § 59 odst. 1 písm. k) zákona č. 129/2000 Sb., o krajích (krajské zřízení), ve znění pozdějších předpisů, vydat na základě ustanovení § 77a odst. 2 zákona ČNR č. 114/1992 Sb., o ochraně přírody a krajiny, ve znění pozdějších předpisů, a v souladu s ustanovením § 36 a § 37 tohoto zákona, toto nařízení:

**Čl. 1****Předmět úpravy**

(1) Zřizuje se přírodní památka „Sutice“.

(2) Posláním přírodní památky je ochrana významného paleontologicky bohatého profilu spodních poloh dobrotivského souvrství.

**Čl. 2****Vymezení přírodní památky**

(1) Přírodní památka se nachází v Plzeňském kraji, v okrese Plzeň-jih, v katastrálním území Tymákov na částech pozemkových parcel č. 1433/1, 2361, 2360, 2359, 2074 a 2358. Hranice přírodní památky je stanovena jedním uzavřeným geometrickým obrazcem s přímými stranami, jehož vrcholy jsou určeny souřadnicemi udanými v jednotné trigonometrické síti katastrální (S-JTSK).<sup>1)</sup> Seznam souřadnic jednotlivých vrcholů geometrického obrazce, tak jak jdou v obrazi za sebou, je uveden v příloze č. 1 tohoto nařízení. Grafické znázornění přírodní památky je obsaženo v příloze č. 2 tohoto nařízení. Celková výměra přírodní památky činí 1,8280 ha.

(2) Mapové podklady, v nichž je zakresleno území přírodní památky, jsou uloženy v ústředním seznamu ochrany přírody.

**Čl. 3****Bližší ochranné podmínky přírodní památky**

Jen s předchozím souhlasem orgánu ochrany přírody<sup>2)</sup> lze na území přírodní památky

- a) povolovat a umísťovat nové stavby, provádět terénní úpravy,
- b) sbírat zkameněliny,
- c) provádět geologický a paleontologický průzkum a výzkum.

**Čl. 4****Ochranné pásmo**

Před rušivými vlivy z okolí zabezpečuje přírodní památku ochranné pásmo, které se nachází na části p. p. č. 1433/1 v k. ú. Tymákov do vzdálenosti 50 m od hranic přírodní památky. Celková výměra ochranného pásma činí 2,6930 ha. Grafické znázornění ochranného pásma je obsaženo v příloze č. 2 tohoto nařízení.

**Čl. 5****Zrušovací ustanovení**

Zrušuje se čl. 1 odst. 2 vyhlášky Okresního národního výboru Plzeň-jih ze dne 15. 11. 1990 o zřízení chráněných přírodních výtvorů Černá stráň, Sedlecká rokle a Sutice.

**Čl. 6****Účinnost**

Toto nařízení nabývá účinnosti 15. dnem následujícím po dni, kdy bylo vyhlášeno ve Věstníku právních předpisů Plzeňského kraje.

**MUDr. Petr Zimmermann** v. r.

hejtman

**MVDr. Václav Červený** v. r.

náměstek hejtmána

<sup>1)</sup> Nařízení vlády č. 430/2006 Sb. o stanovení geodetických referenčních systémů a státních mapových děl závazných na území státu a zásadách jejich používání.

<sup>2)</sup> Příslušným orgánem ochrany přírody je dle ustanovení § 77a odst. 3 písm. f) zákona č. 114/1992 Sb. Krajský úřad Plzeňského kraje.

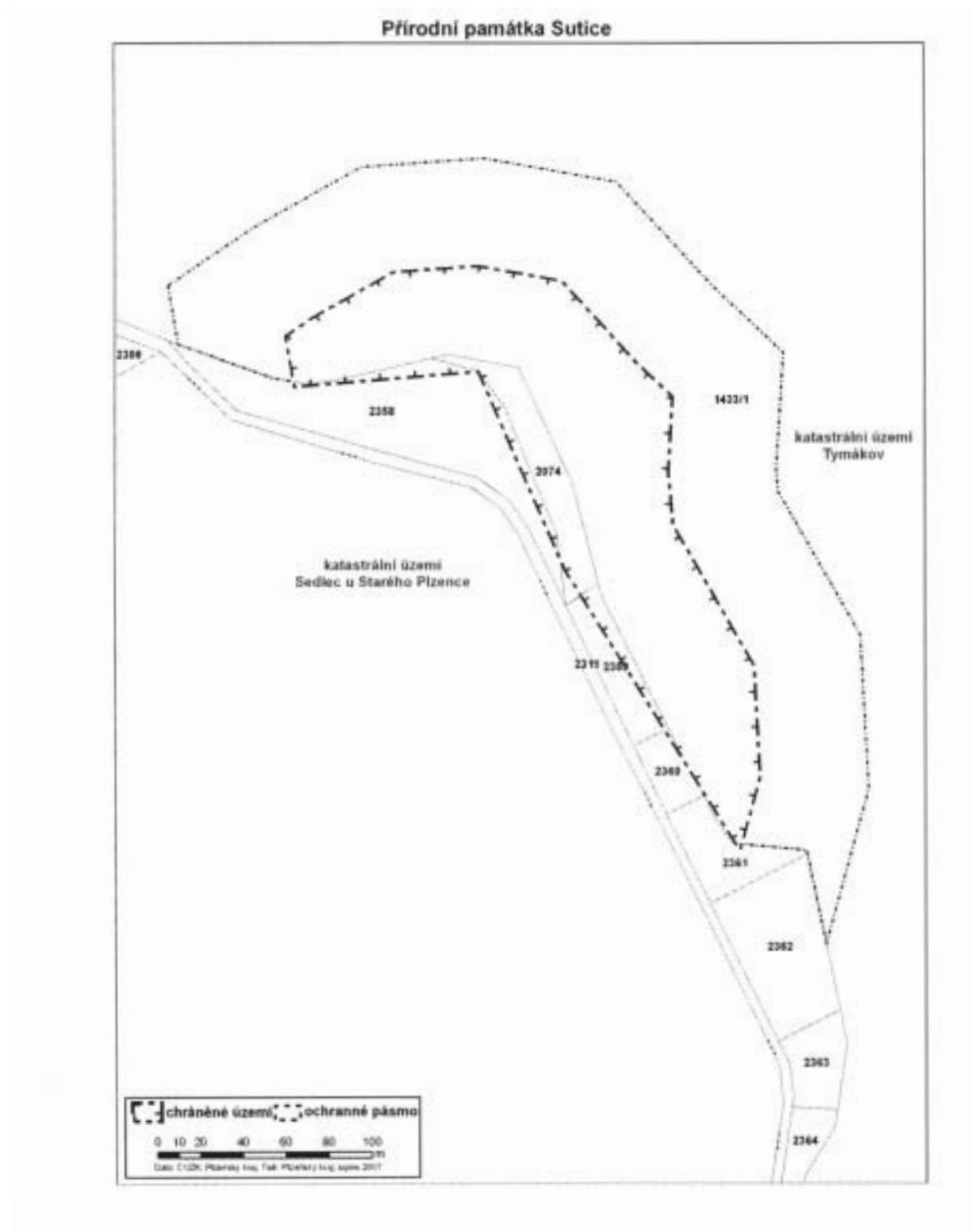
**Příloha č. 1  
k nařízení Plzeňského kraje č. 3/2007**

Seznam souřadnic (S-JTSK) jednotlivých vrcholů geometrického obrazce, kterým jsou stanoveny hranice přírodní památky „Sutice“

Číslo bodu	Y	X
219100860001	814400.66	1075660.56
219100860002	814391.17	1075626.25
219100860003	814393.85	1075575.09
219100860004	814431.25	1075509.55
219100860005	814433.50	1075484.78
219100860006	814431.32	1075450.48
219100860007	814447.84	1075435.04
219100860008	814482.75	1075396.98
219100860009	814521.36	1075390.08
219100860010	814560.70	1075392.84
219100860011	814598.05	1075413.79
219100860012	814610.91	1075422.38
219100860013	814606.75	1075445.69
219100860014	814521.34	1075438.85
219100860015	814481.38	1075530.81

**Příloha č. 2**  
**k nařízení Plzeňského kraje č. 3/2007**

Grafické znázornění přírodní památky „Sutice“ a jejího ochranného pásma



## 4

**NAŘÍZENÍ****Plzeňského kraje č. 4/2007**

ze dne 25. 9. 2007,

**o zřízení přírodní památky „Hromnické jezírko“, stanovení jejího ochranného pásma a bližších ochranných podmínek**

Rada Plzeňského kraje se dne 25. 9. 2007 usnesla podle ustanovení § 59 odst. 1 písm. k) zákona č. 129/2000 Sb., o krajích (krajské zřízení), ve znění pozdějších předpisů, vydat na základě ustanovení § 77a odst. 2 zákona ČNR č. 114/1992 Sb., o ochraně přírody a krajiny, ve znění pozdějších předpisů, a v souladu s ustanovením § 36 a § 37 tohoto zákona, toto nařízení:

**Čl. 1****Předmět úpravy**

(1) Zřizuje se přírodní památka „Hromnické jezírko“.

(2) Posláním přírodní památky je ochrana zatopeného odklizu po historické těžbě kamenečných břidlic a přilehlého komplexu hald s ponecháním lokality přirozenému vývoji.

**Čl. 2****Vymezení přírodní památky**

(1) Přírodní památka se nachází v Plzeňském kraji, v okrese Plzeň-sever, v katastrálním území Hromnice. Hranice přírodní památky je stanovena jedním uzavřeným geometrickým obrazcem s přímými stranami, jehož vrcholy jsou určeny souřadnicemi udanými v jednotné trigonometrické síti katastrální (S-JTSK).<sup>1)</sup> Seznam souřadnic jednotlivých vrcholů geometrického obrazce, tak jak jdou v obrazci za sebou, je uveden v příloze č. 1 tohoto nařízení. Grafické znázornění přírodní památky je obsaženo v příloze č. 3 tohoto nařízení. Celková výměra přírodní památky činí 12,4067 ha.

(2) Mapové podklady, v nichž je zakresleno území přírodní památky, jsou uloženy v ústředním seznamu ochrany přírody.

**Čl. 3****Bližší ochranné podmínky přírodní památky**

Jen s předchozím souhlasem orgánu ochrany přírody<sup>2)</sup> lze na území přírodní památky:

- a) měnit druh pozemků a měnit způsob jejich využití,
- b) provádět stavební činnost, terénní a vodohospodářské úpravy,
- c) provádět geologický průzkum území,
- d) vjíždět na území přírodní památky motorovými i nemotorovými vozidly. Toto omezení se nevztahuje na vozidla vlastníků a nájemců při obhospodařování pozemků ležících na území přírodní památky a složky integrovaného záchranného systému IZS při výkonu služby.

**Čl. 4****Ochranné pásmo**

(1) Před rušivými vlivy z okolí zabezpečuje přírodní památku ochranné pásmo, které se nachází v k. ú. Hromnice.

(2) Hranice ochranného pásma přírodní památky je stanovena uzavřeným geometrickým obrazcem s přímými stranami, jehož vrcholy jsou určeny souřadnicemi udanými v jednotné trigonometrické síti katastrální (S-JTSK).<sup>1)</sup> Seznam souřadnic jednotlivých vrcholů geometrického obrazce, tak jak jdou v obrazci za sebou, je uveden v příloze č. 2 tohoto nařízení. Grafické znázornění ochranného pásma přírodní památky je obsaženo v příloze č. 3 tohoto nařízení. Celková výměra ochranného pásma činí 4,5042 ha.

**Čl. 5****Zrušovací ustanovení**

Zrušuje se vyhláška Okresního národního výboru Plzeň-sever ze dne 7. 9. 1989 o zřízení chráněné přírodní památky „Hromnické jezírko“.

**Čl. 6****Účinnost**

Toto nařízení nabývá účinnosti 15. dnem následujícím po dni, kdy bylo vyhlášeno ve Věstníku právních předpisů Plzeňského kraje.

**MUDr. Petr Zimmermann** v. r.  
hejtman

**MVDr. Václav Červený** v. r.  
náměstek hejtmána

<sup>1)</sup> Nařízení vlády č. 430/2006 Sb. o stanovení geodetických referenčních systémů a státních mapových děl závazných na území státu a zásadách jejich používání.

<sup>2)</sup> Příslušným orgánem ochrany přírody je dle ustanovení § 77a odst. 3 písm. f) zákona č. 114/1992 Sb. Krajský úřad Plzeňského kraje.

**Příloha č. 1**  
**k nařízení Plzeňského kraje č. 4/2007**

Seznam souřadnic (S-JTSK) jednotlivých vrcholů geometrického obrazce, kterým jsou stanoveny hranice přírodní památky „Hromnické jezírko“

Číslo bodu	Y	X	Pořadí v obrazci
226003680001	815964.18	1058895.23	1
226003680002	815987.51	1058896.78	2
226003680003	816039.69	1058911.45	3
226003680004	816088.98	1058923.53	4
226003680006	816102.59	1059115.93	6
226003680007	816107.26	1059168.16	7
226003680062	816109.84	1059199.98	62
226003680063	816106.47	1059199.98	63
226003680064	816090.12	1059197.34	64
226003680065	816090.12	1059192.99	65
226003680066	816076.03	1059192.52	66
226003680067	816075.75	1059197.24	67
226003680068	816056.08	1059199.70	68
226003680069	816056.41	1059203.60	69
226003680070	816057.03	1059218.01	70
226003680071	816062.32	1059227.54	71
226003680105	816058.93	1059228.84	105
226003680021	816005.71	1059242.37	21
226003680022	815979.13	1059247.51	22
226003680023	815948.55	1059258.63	23
226003680024	815893.56	1059274.21	24
226003680025	815881.61	1059283.24	25
226003680026	815861.93	1059323.32	26
226003680027	815848.83	1059328.85	27
226003680028	815833.25	1059326.75	28
226003680029	815822.51	1059319.62	29
226003680030	815798.21	1059280.26	30
226003680031	815760.63	1059239.95	31
226003680032	815737.95	1059222.06	32
226003680033	815730.02	1059201.72	33
226003680034	815730.27	1059157.15	34
226003680035	815720.60	1059089.27	35
226003680036	815714.38	1059056.04	36
226003680037	815715.72	1059026.60	37
226003680038	815719.34	1059003.31	38
226003680039	815735.17	1058974.09	39
226003680040	815766.72	1058968.36	40
226003680041	815780.80	1058920.24	41
226003680042	815798.58	1058898.15	42
226003680043	815806.73	1058900.77	43
226003680044	815814.40	1058910.20	44
226003680045	815843.52	1058910.21	45

<b>Číslo bodu</b>	<b>Y</b>	<b>X</b>	<b>Pořadí v obrzci</b>
226003680050	815861.21	1058913.23	50
226003680051	815876.96	1058914.04	51
226003680052	815866.22	1058919.83	52
226003680053	815868.22	1058923.13	53
226003680054	815885.68	1058935.18	54
226003680055	815902.52	1058941.62	55
226003680056	815917.29	1058945.82	56
226003680057	815943.19	1058961.38	57
226003680058	815935.61	1058982.36	58
226003680059	815947.65	1058981.36	59
226003680060	815961.01	1058945.06	60
226003680072	815961.67	1058925.14	72
226003680073	815961.95	1058916.77	73
226003680061	815962.55	1058898.60	61



**Příloha č. 2**  
**k nařízení Plzeňského kraje č. 4/2007**

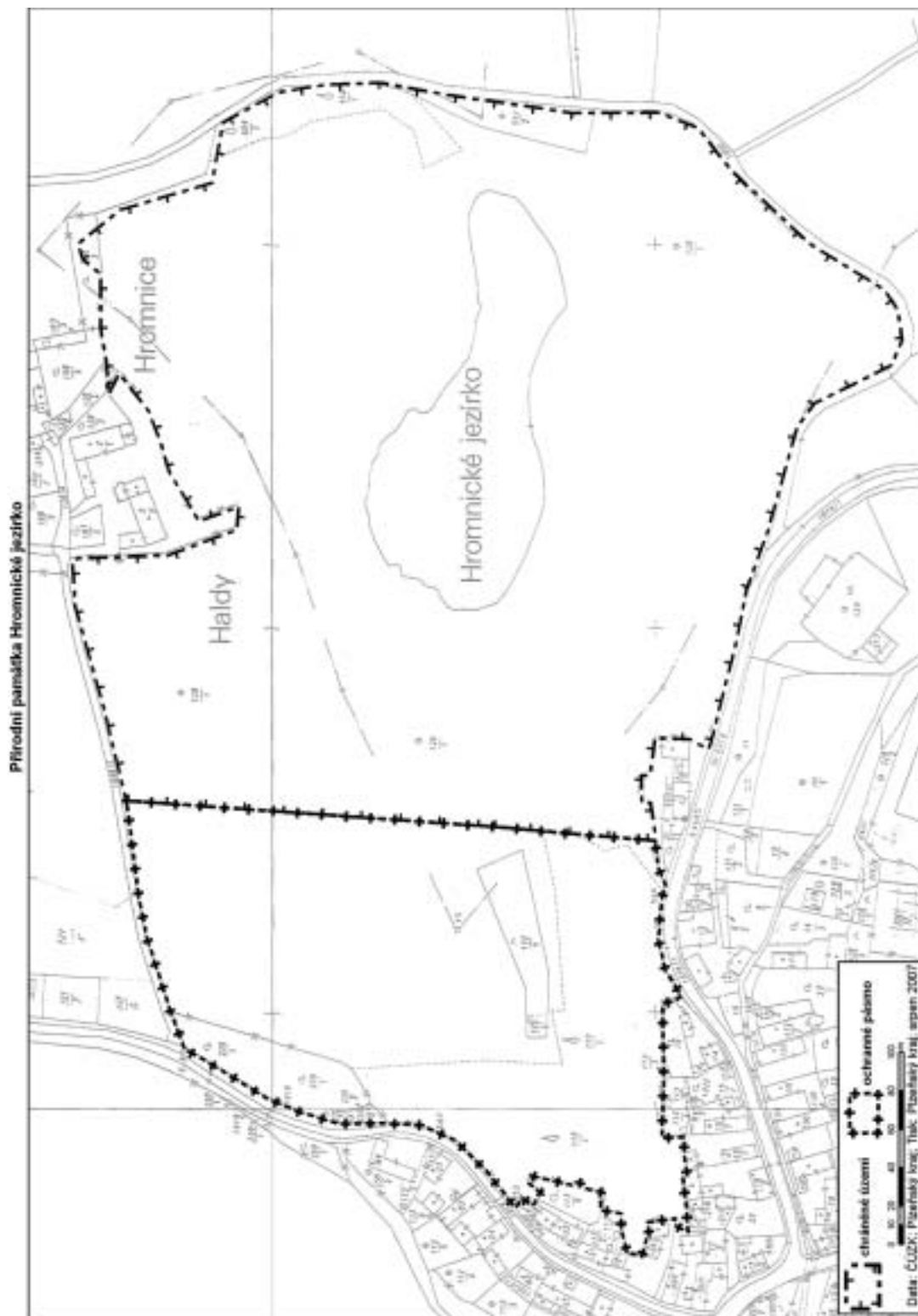
Seznam souřadnic (S-JTSK) jednotlivých vrcholů geometrického obrazce, kterým jsou stanoveny hranice ochranného pásma přírodní památky „Hromnické jezírko“

Číslo bodu	Y	X	Pořadí v obrazci
226003680004	816088.98	1058923.53	4
226003680006	816102.59	1059115.93	6
226003680007	816107.26	1059168.16	7
226003680062	816109.84	1059199.98	62
226003680146	816123.68	1059201.58	146
226003680145	816132.75	1059205.26	145
226003680144	816145.70	1059202.72	144
226003680143	816162.15	1059201.68	143
226003680142	816177.84	1059205.45	142
226003680141	816190.70	1059213.67	141
226003680140	816193.48	1059210.10	140
226003680139	816194.64	1059203.69	139
226003680138	816235.45	1059204.33	138
226003680137	816264.92	1059203.49	137
226003680136	816264.59	1059214.79	136
226003680135	816273.21	1059215.00	135
226003680134	816282.39	1059216.37	134
226003680133	816283.45	1059214.04	133
226003680132	816297.78	1059215.97	132
226003680131	816313.91	1059216.98	131
226003680130	816310.13	1059210.03	130
226003680129	816307.08	1059210.52	129
226003680128	816307.64	1059205.82	128
226003680127	816308.82	1059196.06	127
226003680126	816317.24	1059196.96	126
226003680125	816317.61	1059195.29	125
226003680124	816326.35	1059193.26	124
226003680123	816325.05	1059185.26	123
226003680122	816314.03	1059182.50	122
226003680121	816304.39	1059182.18	121
226003680120	816302.56	1059171.42	120
226003680100	816293.25	1059171.70	100
226003680099	816290.88	1059161.75	99
226003680098	816288.62	1059161.21	98
226003680097	816287.97	1059157.56	97
226003680096	816289.59	1059156.26	96
226003680095	816284.75	1059135.68	95
226003680094	816288.62	1059133.89	94
226003680093	816293.51	1059140.13	93
226003680092	816300.16	1059135.99	92
226003680091	816296.16	1059130.10	91
226003680090	816301.30	1059127.04	90

<b>Číslo bodu</b>	<b>Y</b>	<b>X</b>	<b>Pořadí v obrazci</b>
226003680089	816281.62	1059111.19	89
226003680088	816266.42	1059095.91	88
226003680087	816258.13	1059077.30	87
226003680086	816257.27	1059059.88	86
226003680085	816257.48	1059034.70	85
226003680084	816251.16	1059013.86	84
226003680083	816244.10	1058996.81	83
226003680082	816230.63	1058974.83	82
226003680081	816218.15	1058953.84	81
226003680080	816199.89	1058947.00	80
226003680079	816158.44	1058933.79	79
226003680078	816139.69	1058930.05	78

**Příloha č. 3**  
**k nařízení Plzeňského kraje č. 4/2007**

Grafické znázornění přírodní památky „Hromnické jezírko“



## 5

## NAŘÍZENÍ

## Plzeňského kraje č. 5/2007

ze dne 25. 9. 2007,

**o zřízení přírodní památky „Chudenická bažantnice“, stanovení jejího ochranného pásma a bližších ochranných podmínek**

Rada Plzeňského kraje se dne 25. 9. 2007 usnesla podle ustanovení § 59 odst. 1 písm. k) zákona č. 129/2000 Sb., o krajích (krajské zřízení), ve znění pozdějších předpisů, vydat na základě ustanovení § 77a odst. 2 zákona ČNR č. 114/1992 Sb., o ochraně přírody a krajiny, ve znění pozdějších předpisů, a v souladu s ustanovením § 36 a § 37 tohoto zákona, toto nařízení:

**Čl. 1****Předmět úpravy**

(1) Zřizuje se přírodní památka „Chudenická bažantnice“.

(2) Posláním přírodní památky je ochrana lesního komplexu smíšených porostů blízkých přirozené skladbě dřevin (se zvláště starými porosty 300letých dubů) a jeho bylinných společenstev.

**Čl. 2****Vymezení přírodní památky**

(1) Přírodní památka se nachází v Plzeňském kraji, v okrese Klatovy, v katastrálním území Lučice u Chudenic. Hranice přírodní památky je stanovena jedním uzavřeným geometrickým obrazcem s příjímými stranami, jehož vrcholy jsou určeny souřadnicemi udanými v jednotné trigonometrické síti katastrální (S-JTSK).<sup>1)</sup> Seznam souřadnic jednotlivých vrcholů geometrického obrazce, tak jak jdou v obrazci za sebou, je uveden v příloze č. 1 tohoto nařízení. Grafické znázornění přírodní památky je obsaženo v příloze č. 3 tohoto nařízení. Celková výměra přírodní památky činí 17,9404 ha.

(2) Mapové podklady, v nichž je zakresleno území přírodní památky, jsou uloženy v ústředním seznamu ochrany přírody.

**Čl. 3****Bližší ochranné podmínky přírodní památky**

Je s předchozím souhlasem orgánu ochrany přírody<sup>2)</sup> lze na území přírodní památky:

- a) měnit druh pozemků a měnit způsob jejich využití,
- b) volně přikrmovat zvěř, zřizovat krmelce, zásypy,
- c) zavádět a provozovat intenzivní chov zvěře,
- d) vjíždět na území přírodní památky motorovými i nemotorovými vozidly. Toto omezení se nevztahuje na vozidla vlastníků a nájemců při obhospodařování pozemků ležících na území přírodní památky a složky integrovaného záchranného systému IZS při výkonu služby.

**Čl. 4****Ochranné pásmo**

(1) Před rušivými vlivy z okolí zabezpečuje přírodní památku ochranné pásmo, které se nachází v k. ú. Lučice u Chudenic a k. ú. Pušperk.

(2) Hranice ochranného pásma přírodní památky je stanovena dvěma uzavřenými geometrickými obrazci s příjímými stranami, jejichž vrcholy jsou určeny souřadnicemi udanými v jednotné trigonometrické síti katastrální (S-JTSK).<sup>1)</sup> Seznam souřadnic jednotlivých vrcholů geometrických obrazců, tak jak jdou v obrazcích za sebou, je uveden v příloze č. 2 tohoto nařízení, přičemž geometrický obrazec č. 1 znázorňuje jihozápadní část ochranného pásma a geometrický obrazec č. 2 znázorňuje severní část ochranného pásma. Grafické znázornění ochranného pásma přírodní památky je obsaženo v příloze č. 3 tohoto nařízení. Celková výměra ochranného pásma činí 7,1526 ha.

**Čl. 5****Účinnost**

Toto nařízení nabývá účinnosti 15. dnem následujícím po dni, kdy bylo vyhlášeno ve Věstníku právních předpisů Plzeňského kraje.

**MUDr. Petr Zimmermann** v. r.  
hejtman

**MVDr. Václav Červený** v. r.  
náměstek hejtmána

<sup>1)</sup> Nařízení vlády č. 430/2006 Sb. o stanovení geodetických referenčních systémů a státních mapových děl závazných na území státu a zásadách jejich používání.

<sup>2)</sup> Příslušným orgánem ochrany přírody je dle ustanovení § 77a odst. 3 písm. f) zákona č. 114/1992 Sb. Krajský úřad Plzeňského kraje.

**Příloha č. 1**  
**k nařízení Plzeňského kraje č. 5/2007**

Seznam souřadnic (S-JTSK) jednotlivých vrcholů geometrického obrazce, kterým jsou stanoveny hranice přírodní památky „Chudenická bažantnice“

Číslo bodu	Y	X	Pořadí v obrazci
109000000504	842710.30	1100795.51	504
109000300180	842700.67	1100877.86	30–180
109000060035	842696.46	1100915.21	6–35
109000060036	842693.25	1100944.36	6–36
109000060037	842685.63	1100979.25	6–37
109000320001	842677.53	1101015.68	32–1
109000320005	842669.31	1101060.81	32–5
109004820001	842662.49	1101109.26	1
109000320009	842663.28	1101117.25	32–9
109000000503	842668.30	1101143.49	503
109000060001	842612.67	1101112.08	6–1
109000060002	842582.38	1101182.10	6–2
109000060003	842552.79	1101251.32	6–3
109000060004	842508.23	1101236.26	6–4
109000060005	842451.29	1101217.10	6–5
109000060006	842451.07	1101206.93	6–6
109000680015	842396.99	1101183.13	15
109000060007	842393.08	1101181.41	6–7
109000000502	842309.96	1101148.36	502
109000060008	842177.83	1101134.13	6–8
109000060009	842149.19	1100987.69	6–9
109000310112	842129.93	1100918.58	31–112
109000310114	842141.12	1100922.05	31–114
109000310116	842151.94	1100918.14	31–116
109000310118	842158.31	1100925.29	31–118
109000310121	842167.13	1100918.56	31–121
109000310123	842172.89	1100925.84	31–123
109000530090	842179.26	1100925.29	53–90
109000310125	842185.35	1100924.76	31–125
109000310127	842199.65	1100926.94	31–127
109000310129	842204.69	1100918.52	31–129
109000310131	842213.69	1100914.84	31–131
109000310133	842216.85	1100910.47	31–133
109000310135	842231.27	1100915.25	31–135
109000310137	842248.16	1100917.71	31–137
109000310139	842250.11	1100907.01	31–139
109000310141	842257.31	1100904.82	31–141
109000310143	842263.09	1100898.49	31–143
109000310145	842275.90	1100889.80	31–145
109000310147	842277.44	1100886.45	31–147
109000310148	842282.67	1100883.18	31–148
109000310149	842284.07	1100882.31	31–149

<b>Číslo bodu</b>	<b>Y</b>	<b>X</b>	<b>Pořadí v obrazci</b>
109000310151	842297.00	1100882.97	31-151
109000310157	842317.36	1100866.80	31-157
109000310159	842324.30	1100865.21	31-159
109000310161	842334.80	1100867.27	31-161
109000310220	842342.50	1100861.49	31-220
109000310164	842346.95	1100865.49	31-164
109000310166	842361.48	1100854.59	31-166
109000310168	842358.87	1100848.43	31-688
109000310170	842365.73	1100846.92	31-170
109000310172	842367.06	1100841.74	31-172
109000310174	842373.06	1100843.42	31-174
109000310176	842422.99	1100814.99	31-176
109000310178	842435.38	1100815.20	31-178
109000310180	842444.96	1100808.75	31-180
109000310182	842446.00	1100803.37	31-182
109000310184	842453.63	1100799.55	31-184
109000310186	842473.92	1100801.53	31-186
109000310188	842506.00	1100785.93	31-188
109000300047	842512.42	1100780.73	30-47
109000300049	842526.25	1100777.52	30-49
109000300051	842540.10	1100779.14	30-51
109000300054	842542.05	1100761.69	30-54
109000300056	842590.34	1100744.95	30-56
109000300058	842594.08	1100731.67	30-58
109000300060	842604.57	1100721.73	30-60
109000270092	842606.10	1100713.00	27-92
109000270090	842603.81	1100705.42	27-90
109000270088	842607.91	1100697.20	27-88
109000270086	842614.32	1100697.95	27-86
109000270084	842625.15	1100695.35	27-84
109000270047	842627.10	1100702.51	6-24
109000060025	842646.22	1100738.75	6-25
109000060026	842610.53	1100764.17	6-26
109000060027	842568.63	1100802.28	6-27
109000060028	842609.31	1100828.46	6-28
109000060029	842614.32	1100830.94	6-29
109000060030	842634.35	1100800.52	6-30
109000060031	842659.54	1100775.24	6-31
109000060032	842658.23	1100807.03	6-32

**Příloha č. 2**  
**k nařízení Plzeňského kraje č. 5/2007**

Seznam souřadnic (S-JTSK) jednotlivých vrcholů geometrických obrazců, kterými jsou stanoveny hranice ochranného pásma přírodní památky „Chudenická bažantnice“

Geometrický obrazec č. 1 jihozápadní část ochranného pásma:

Číslo bodu	Y	X	Pořadí v obrazci
109000000504	842710.30	1100795.51	504
109000680002	842759.96	1100801.32	2
109000680003	842750.34	1100883.56	3
109000680004	842746.15	1100920.75	4
109000680005	842742.66	1100952.45	5
109000680006	842734.46	1100990.01	6
109000680007	842726.55	1101025.59	7
109000680008	842718.68	1101068.78	8
109000680009	842712.82	1101110.08	9
109000680010	842737.69	1101240.09	10
109000680011	842636.49	1101182.95	11
109000680012	842580.59	1101313.49	12
109000680013	842492.26	1101283.64	13
109000680014	842416.57	1101258.18	14
109000330025	842394.86	1101224.23	33–25
109000680015	842396.99	1101183.13	15
109000060006	842451.07	1101206.93	6–6
109000060005	842451.29	1101217.10	6–5
109000060004	842508.23	1101236.26	6–4
109000060003	842552.79	1101251.32	6–3
109000060002	842582.38	1101182.10	6–2
109000060001	842612.67	1101112.08	6–1
109000000503	842668.30	1101143.49	503
109000320009	842663.28	1101117.25	32–9
109004820001	842662.49	1101109.26	1
109000320005	842669.31	1101060.81	32–5
109000320001	842677.53	1101015.68	32–1
109000060037	842685.63	1100979.25	6–37
109000060036	842693.25	1100944.36	6–36
109000060035	842696.46	1100915.21	6–35
109000300180	842700.67	1100877.86	30–180

## Geometrický obrazec č. 2 – severní část ochranného pásma:

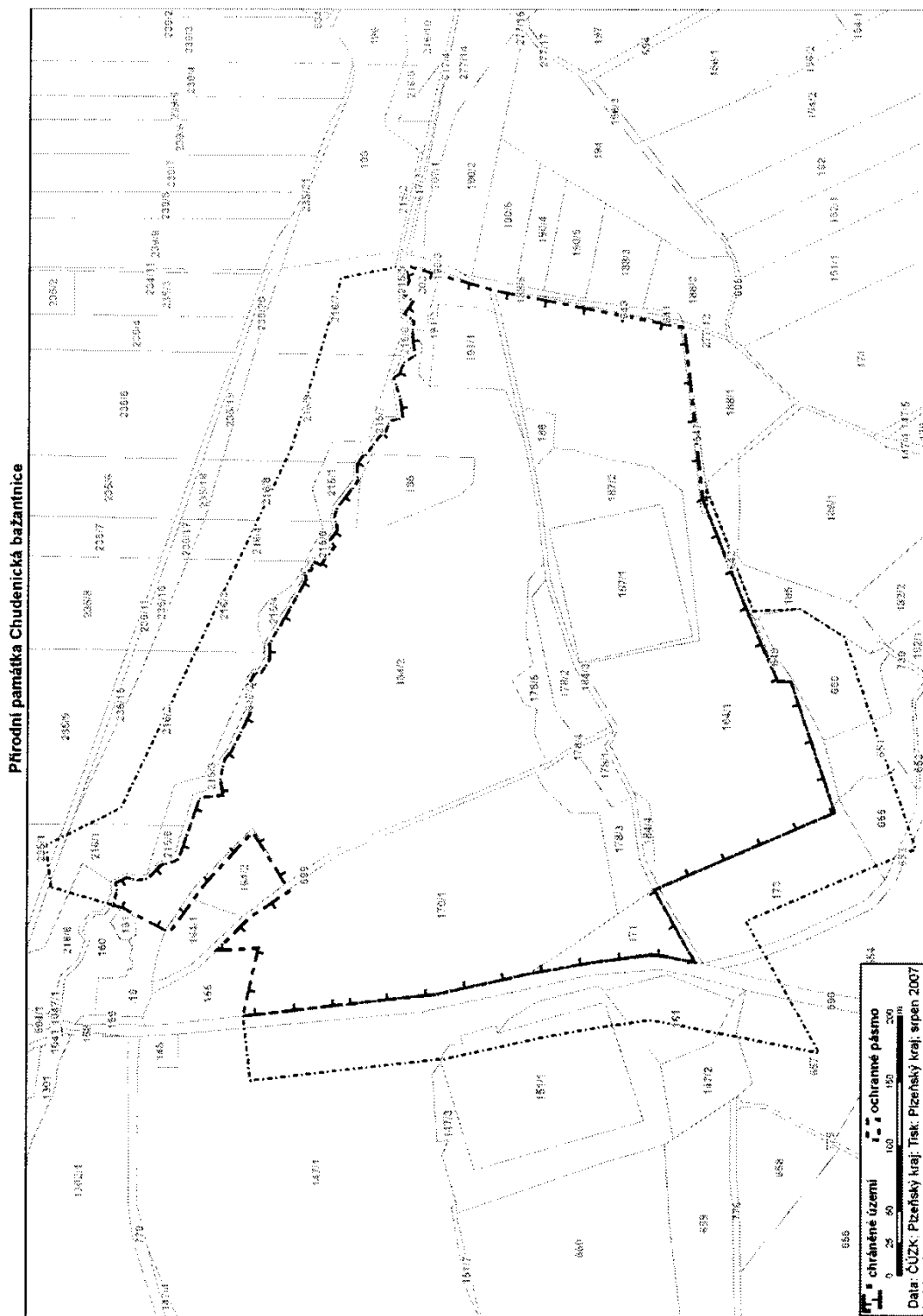
Číslo bodu	Y	X	Pořadí v obrazci
109000270084	842625.15	1100695.35	27–84
109000680021	842611.30	1100647.26	21
109000680020	842578.84	1100643.46	20
109000680019	842550.20	1100700.87	19
109000680018	842270.98	1100831.58	18
109000680017	842162.82	1100863.48	17
109000680016	842139.91	1100869.32	16
109000310112	842129.93	1100918.58	31–112
109000310114	842141.12	1100922.05	31–114
109000310116	842151.94	1100918.14	31–116
109000310118	842158.31	1100925.29	31–118
109000310121	842167.13	1100918.56	31–121
109000310123	842172.89	1100925.84	31–123
109000530090	842179.26	1100925.29	53–90
109000310125	842185.35	1100924.76	31–125
109000310127	842199.65	1100926.94	31–127
109000310129	842204.69	1100918.52	31–129
109000310131	842213.69	1100914.84	31–131
109000310133	842216.85	1100910.47	31–133
109000310135	842231.27	1100915.25	31–135
109000310137	842248.16	1100917.71	31–137
109000310139	842250.11	1100907.01	31–139
109000310141	842257.31	1100904.82	31–141
109000310143	842263.09	1100898.49	31–143
109000310145	842275.90	1100889.80	31–145
109000310147	842277.44	1100886.45	31–147
109000310148	842282.67	1100883.18	31–148
109000310149	842284.07	1100882.31	31–149
109000310151	842297.00	1100882.97	31–151
109000310157	842317.36	1100866.80	31–157
109000310159	842324.30	1100865.21	31–159
109000310161	842334.80	1100867.27	31–161
109000310220	842342.50	1100861.49	31–220
109000310164	842346.95	1100865.49	31–164
109000310166	842361.48	1100854.59	31–166
109000310168	842358.87	1100848.43	31–168
109000310170	842365.73	1100846.92	31–170
109000310172	842367.06	1100841.74	31–172
109000310174	842373.06	1100843.42	31–174
109000310176	842422.99	1100814.99	31–176
109000310178	842435.38	1100815.20	31–178
109000310180	842444.96	1100808.75	31–180
109000310182	842446.00	1100803.37	31–182
109000310184	842453.63	1100799.55	31–184
109000310186	842473.92	1100801.53	31–186
109000310188	842506.00	1100785.93	31–188



<b>Číslo bodu</b>	<b>Y</b>	<b>X</b>	<b>Pořadí v obrazci</b>
109000300047	842512.42	1100780.73	30–47
109000300049	842526.25	1100777.52	30–49
109000300051	842540.10	1100779.14	30–51
109000300054	842542.05	1100761.69	30–54
109000300056	842590.34	1100744.95	30–56
109000300058	842594.08	1100731.67	30–58
109000300060	842604.57	1100721.73	30–60
109000270092	842606.10	1100713.00	27–92
109000270090	842603.81	1100705.42	27–90
109000270088	842607.91	1100697.20	27–88
109000270086	842614.32	1100697.95	27–86

**Příloha č. 3  
k nařízení Plzeňského kraje č. 5/2007**

Grafické znázornění přírodní památky „Chudenická bažantnice“



195/VS/2007 Veřejnoprávní smlouva uzavřená mezi městem Horšovský Týn a obcí Blížejev

## Veřejnoprávní smlouva uzavřená mezi Městem Horšovský Týn a obcí Blížejev na výkon agendy městské policie

Město Horšovský Týn  
se sídlem, nám. Republiky 52 Horšovský Týn, PSČ 346 01, IČO: 00253383  
Bankovní spojení: č.ú.1003043019/5500 vedený u Raiffeisenbank a.s.  
zastoupené starostou Ing. Josefem Holečkem

a

Obcí Blížejev  
se sídlem Blížejev 151, PSČ 346 01 Horšovský Týn, IČO: 00253243  
Bankovní spojení: č.ú. 1427321/0100 vedený u Komerční banky a.s.  
zastoupené starostou Jiřím Červenkou

uzavírají na základě usnesení Rady města Horšovský Týn ze dne 1.8.2007, které tvoří přílohu č.1 této veřejnoprávní smlouvy a usnesení zastupitelstva obce Blížejev ze dne 6.8.2007, které tvoří přílohu č.2 této veřejnoprávní smlouvy, ve smyslu ustanovení § 3 a zákona č.553/1991 Sb., o obecní policii, v platném znění a ustanovení § 66 c – § 66 e zákona č.128 /2000 Sb., o obcích, (obecní zřízení), v platném znění tuto

### *veřejnoprávní smlouva na výkon agendy městské policie*

#### Čl.I

##### Předmět smlouvy

Město Horšovský Týn jako zřizovatel Městské policie v Horšovském Týně, dále jen "městská policie", se zavazuje, že městská policie bude na základě této smlouvy vykonávat úkoly stanovené zákonem č. 553/1991 Sb., o obecní policii, ve znění pozdějších předpisů, dále jen "zákon o obecní policii", nebo zvláštními zákony na území obce Blížejev, včetně jeho částí.

#### Čl.II

##### Určení rozsahu úkolů

1. Městská policie bude na území obce Blížejev, včetně jeho částí, vykonávat všechny úkoly stanovené zákonem o obecní policii nebo zvláštními zákony, a to formou



Toto rozhodnutí nabylo právní moci dne 26.9.07

KRAJSKÝ ÚŘAD Plzeňského kraje

V Plzni dne 1.10.07

nepravidelných denních a nočních směn. Rozpis směn určí velitel městské policie po dohodě se starostou obce Blížejev, formou měsíčního plánu. Starosta města Horšovský Týn je oprávněn rozhodnout, že v době, kdy městská policie v Blížejevě své úkoly podle plánu nezajišťuje, a je nutno provést požadovaný zákrok, na základě žádosti starosty nebo místostarosty obce Blížejev, městská policie dle možnosti tento zákrok provede.

2. Úkoly dle předchozího odstavce této smlouvy bude městská policie města Horšovský Týn vykonávat na území obce Blížejev od prvního dne po dni, kdy nabude právní moci rozhodnutí Krajského úřadu Plzeňského kraje o udělení souhlasu s uzavřením této veřejnoprávní smlouvy.
3. Příjem z pokut uložených Městskou policií města Horšovský Týn na území obce Blížejev je vždy příjmem do rozpočtu obce Blížejev.
4. V případě mimořádných událostí (povodeň, živelná událost apod.) je oprávněn velitel Městské policie města Horšovský Týn upravit rozsah směn strážníků Městské policie města Horšovský Týn; o této situaci předem informuje starostu obce Blížejev.

### Čl.III

#### Úhrada nákladů

1. Náklady spojené s výkonem úkolů městské policie dle ustanovení článku II odst. 1 této smlouvy na území obce Blížejev nese obec Blížejev.
2. Náklady spojené s plněním úkolů městské policie spočívají zejména v:
  - 2.1. mzdových nákladech, nákladech na zdravotní a sociální pojištění,
  - 2.2. nákladech na pohonné hmoty a opotřebení vozidla,
  - 2.3. výstroj a výzbroj strážníků městské policie,
  - 2.4. výškolení strážníků,

Částka za jednu hodinu práce strážníka je kalkulována na 205,- Kč/hod. a vychází z celkových výdajů na Městskou policii ve městě Horšovský Týn. Cestovní náhrady budou účtovány ve výši dle § 157-158 zákona č.262/2006 Sb.,zákoník prácev platném znění.

3. Město Horšovský Týn bude náklady na plnění úkolů dle této smlouvy obci Blížejev fakturovat vždy do 20. dne každého čtvrtletí za předchozí kalendářní čtvrtletí. Faktura musí mít náležitosti účetního dokladu. K faktuře bude připojena příloha, v níž musí být uvedeno:
  - 3.1. počet směn strážníků pro plnění úkolů dle této smlouvy,
  - 3.2. dny, v nichž byly úkoly plněny ,
  - 3.3. vzdálenost ujetá motorovými vozidly,
  - 3.4. výkaz vydaných blokových pokut
  - 3.5. případné další údaje nezbytné ke kontrole věcné správnosti faktury.

4. Obec Blížejev se zavazuje, že fakturované náklady zaplatí na účet města Horšovský Týn vedený v záhlaví této smlouvy, a to příkazem k úhradě a ve lhůtě splatnosti do 14 dnů ode dne doručení faktury. V případě prodlení s úhradou nákladů je obec Blížejev povinna zaplatit městu Horšovský Týn úrok z prodlení ve výši dle obecně závazných právních předpisů.

#### Čl.IV

##### Doba trvání smlouvy

1. Veřejnoprávní smlouva je uzavřena dnem ,kdy rozhodnutí Krajského úřadu Plzeňského kraje s jejím zněním nabude právní moci.Tato smlouva se uzavírá na dobu neurčitou.
2. Obě smluvní strany jsou oprávněny vypovědět tuto smlouvu kdykoliv bez udání důvodu.Výpovědní lhůta činí tři měsíce a počíná běžet prvním dnem kalendářního měsíce následujícího po dni, kdy rozhodnutí Krajského úřadu Plzeňského kraje,kterým bude dán souhlas k zániku této smlouvy výpovědí,nabude právní moci.
3. Tuto veřejnoprávní smlouvu lze měnit jen písemnou dohodou smluvních stran,k uzavření takové dohody je třeba souhlasu Krajského úřadu Plzeňského kraje.

#### Čl.V


##### Závěrečná ustanovení

1. Smluvní strany zveřejní tuto smlouvu bezodkladně po jejím uzavření na úředních deskách svých obecních úřadů nejméně po dobu 15 dnů a zašlou ji Krajskému úřadu Plzeňského kraje ke zveřejnění ve Věstníku právních předpisů Plzeňského kraje.
2. Po dobu platnosti této smlouvy vyvěsí smluvní strany na úředních deskách svých městských úřadů informaci o uzavření této smlouvy a jejím předmětu.
3. Smlouva je uzavřena ve třech stejnopisech, přičemž město Horšovský Týn obdrží jeden stejnopis, obec Blížejev obdrží jeden stejnopis a jeden stejnopis obdrží Krajský úřad Plzeňského kraje spolu se žádostí o souhlas s uzavřením této smlouvy.
- 4.Obec Blížejev v souladu s § 3a odst.5 zákona č.533/1991 Sb.,o obecní policii, v platném znění ,vydá strážníkům Městské policie města Horšovský Týn,kteří budou na území obce Blížejev vykonávat úkoly podle této veřejnoprávní smlouvy,písemné zmocnění,kterým budou prokazovat oprávněnost výkonu své pravomoci na území obce Blížejev.

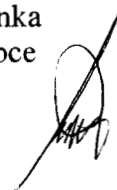
V Horšovském Týně dne 17. 9. 2007

V Blížejově dne 17. 9. 2007

Ing. Josef Holeček  
starosta města



Jiří Červenka  
starosta obce



196/VS/2007 Veřejnoprávní smlouva uzavřená mezi městem Kralovice a obcí Kopidlo

## Veřejnoprávní smlouva uzavřená obcemi

Na základě usnesení zastupitelstva obce Kopidlo č. 3 ze dne 4. 12. 2006 a usnesení rady města Kralovice číslo 97 ze dne 21. 12. 2006 uzavírají dne 10. 1. 2007 níže uvedené smluvní strany tuto veřejnoprávní smlouvu.



### Článek I. Smluvní strany

Toto rozhodnutí nabylo právní moci dne 13. 2. 2007

20

KRAJSKÝ ÚŘAD Plzeňského kraje

1. Obec Kopidlo  
zastoupená starostou obce Ing. Jiřím Poděbradským  
sídlo obecního úřadu : Kopidlo 73, 33141  
IČ : 00257915

V Plzni dne 26. 2. 2007 *Par*

2. Město Kralovice  
zastoupené starostou města Ing. Rudolfem Salfickým  
sídlo městského úřadu : Markova 2, 33141 Kralovice  
IČ : 00257966

### Článek II. Předmět smlouvy

V souladu s § 63 odst. 1 zákona č. 128/2000 Sb., o obcích, ve znění pozdějších změn a předpisů budou orgány města Kralovic namísto orgánů obce Kopidlo vykonávat přenesenou působnost svěřenou zvláštními právními předpisy orgánům obce ve správním obvodu obce Kopidlo v rozsahu vymezeném touto smlouvou.

Na základě této smlouvy budou orgány města Kralovice místně příslušnými správními orgány v řízení ve správním obvodu obce Kopidlo.

### Článek III. Smluvní rozsah výkonu přenesené působnosti

Orgány města Kralovice budou vykonávat ve správním obvodu obce Kopidlo přenesenou působnost svěřenou orgánům každé obce v rozsahu stanoveném zákonem č. 200/1990 Sb., o přestupcích, ve znění pozdějších změn a předpisů.

### Článek IV. Úhrada nákladů

Za výkon předmětu smlouvy v určeném rozsahu poskytne obec Kopidlo ze svého rozpočtu městu Kralovice na jeho účet číslo 0725658379/0800 vedeném u České spořitelny a.s. pobočky Kralovice příspěvek ve výši 450,-Kč za jeden řešený přestupek. Příspěvek se uhradí jednou ročně dle projednávaných přestupků na základě faktury.

*Článek V.*  
**Doba trvání smlouvy**

1. Tato smlouva se uzavírá na dobu určitou, ode dne nabytí právní moci rozhodnutí krajského úřadu o udělení souhlasu s dohodou obcí, do **31. 12. 2010**.

2. Město Kralovice i obec Kopidlo jsou oprávněny vypovědět tuto smlouvu kdykoliv bez udání důvodu. Výpovědní lhůta činí 1 měsíce a počíná běžet prvním dnem kalendářního měsíce následujícího po dni, kdy rozhodnutí Krajského úřadu Plzeňského kraje, kterým bude odsouhlasen zánik této smlouvy výpovědí, nabude právní moci.

3. Smlouvu je možné ukončit též vzájemnou dohodou smluvních stran odsouhlasenou Krajským úřadem Plzeňského kraje.

4. Pro případ zániku smlouvy dohodou či výpovědí, si smluvní strany výslovně dohodly, že přestupkové spisy obce Kopidlo doručené Přestupkové komisi města Kralovice před zánikem této smlouvy vyřeší Přestupková komise města Kralovice za podmínek stanovených ve veřejnoprávní smlouvě.

*Článek VI.*  
**Společná ustanovení**

1. Smluvní strany zveřejní veřejnoprávní smlouvu bezodkladně po jejich uzavření na úřední desce svých obecních úřadů po dobu nejméně 15 dnů.

2. Po dobu platnosti této smlouvy vyvěsí smluvní strany na úřední desce svých obecních úřadů informaci o uzavření této smlouvy.

3. Tato smlouva se vyhotovuje ve třech stejnopisech, přičemž jeden stejnopis obdrží obec Kopidlo, jeden město Kralovice a jeden stejnopis obdrží Krajský úřad Plzeňského kraje spolu se žádostí o souhlas s uzavřením smlouvy.


4. Přílohou k této smlouvě tvoří usnesení zastupitelstva obce Kopidlo a usnesení rady města Kralovice o souhlasu s uzavřením této smlouvy a pravomocné rozhodnutí Krajského úřadu Plzeňského kraje o udělení souhlasu k uzavření této smlouvy.

V Kralovicích dne 10. 1. 2007



  
-----  
starosta města Kralovice  
Ing. Rudolf Saffický



  
-----  
starosta obce Kopidlo  
Ing. Jiří Poděbradský

197/VS/2007 Veřejnoprávní smlouva uzavřená mezi městem Kralovice a obcí Pastuchovice

## Veřejnoprávní smlouva uzavřená obcemi

Na základě usnesení zastupitelstva obce Pastuchovice číslo 1 ze dne 4. 1. 2007 a usnesení rady města Kralovice číslo 97 ze dne 21. 12. 2006 uzavírají dne 16. 2. 2007 níže uvedené smluvní strany tuto veřejnoprávní smlouvu.

### Článek I. Smluvní strany

#### 1. Obec Pastuchovice

zastoupená starostou obce p. Ladislavem Koubou  
sídlo obecního úřadu : Pastuchovice 33, 331 65  
IČ : 00573108



Toto rozhodnutí nabylo právní moci dne 26. 4. 2007

a KRAJSKÝ ÚŘAD Plzeňského kraje

#### 2. Město Kralovice

zastoupené starostou města Ing. Rudolfem Salfickým  
sídlo městského úřadu : Markova 2, 33141 Kralovice  
IČ : 00257966

V Plzni dne 29. 4. 2007

### Článek II. Předmět smlouvy

V souladu s § 63 odst. 1 zákona č. 128/2000 Sb., o obcích, ve znění pozdějších změn a předpisů budou orgány města Kralovic namísto orgánů obce Pastuchovice vykonávat přenesenou působnost svěřenou zvláštními právními předpisy orgánům obce ve správním obvodu obce Pastuchovice v rozsahu vymezeném touto smlouvou.

Na základě této smlouvy budou orgány města Kralovice místně příslušnými správními orgány v řízení ve správním obvodu obce Pastuchovice.

### Článek III. Smluvní rozsah výkonu přenesené působnosti

Orgány města Kralovice budou vykonávat ve správním obvodu obce Pastuchovice přenesenou působnost svěřenou orgánům každé obce v rozsahu stanoveném zákonem č. 200/1990 Sb., o přestupcích, ve znění pozdějších změn a předpisů.

### Článek IV. Úhrada nákladů

Za výkon předmětu smlouvy v určeném rozsahu poskytne obec Pastuchovice ze svého rozpočtu městu Kralovice na jeho účet číslo 0725658379/0800 vedeném u České spořitelny a.s. pobočky Kralovice příspěvek ve výši 450,- Kč za jeden řešený přestupek. Příspěvek se uhradí jednou ročně dle projednávaných přestupků na základě vystavené faktury.



*Článek V.*  
***Doba trvání smlouvy***

1. Tato smlouva se uzavírá na dobu určitou, ode dne nabytí právní moci rozhodnutí krajského úřadu o udělení souhlasu s dohodou obcí, do **31. 12. 2010**.

2. Město Kralovice i obec Pastuchovice jsou oprávněny vypovědět tuto smlouvu kdykoliv bez udání důvodu. Výpovědní lhůta činí 1 měsíc a počíná běžet prvním dnem kalendářního měsíce následujícího po dni, kdy rozhodnutí Krajského úřadu Plzeňského kraje, kterým bude odsouhlasen zánik této smlouvy výpovědí, nabude právní moci.

3. Smlouvu je možné ukončit též vzájemnou dohodou smluvních stran odsouhlasenou Krajským úřadem Plzeňského kraje.

4. Pro případ zániku smlouvy dohodou či výpovědí, si smluvní strany výslovně dohodly, že přestupkové spisy obce Pastuchovice doručené Přestupkové komisi města Kralovice před zánikem této smlouvy vyřeší Přestupková komise města Kralovice za podmínek stanovených ve veřejnoprávní smlouvě.

*Článek VI.*  
***Společná ustanovení***

1. Smluvní strany zveřejní veřejnoprávní smlouvu bezodkladně po jejich uzavření na úřední desce svých obecních úřadů po dobu nejméně 15 dnů.

2. Po dobu platnosti této smlouvy vyvěsí smluvní strany na úřední desce svých obecních úřadů informaci o uzavření této smlouvy.

3. Tato smlouva se vyhotovuje ve třech stejnopisech, přičemž jeden stejnopis obdrží obec Pastuchovice, jeden město Kralovice a jeden stejnopis obdrží Krajský úřad Plzeňského kraje spolu se žádostí o souhlas s uzavřením smlouvy.

4. Přílohou k této smlouvě tvoří usnesení zastupitelstva obce Pastuchovice a usnesení rady města Kralovice o souhlasu s uzavřením této smlouvy a pravomocné rozhodnutí Krajského úřadu Plzeňského kraje o udělení souhlasu k uzavření této smlouvy.

V Kralovicích dne 16. 2. 2007

		
.....		.....
Ing. Rudolf Salfický starosta města Kralovice		p. Ladislav Kouba starosta obce Pastuchovice

198/VS/2007 Veřejnoprávní smlouva uzavřená mezi městem Kralovice a obcí Potvorov

## Veřejnoprávní smlouva uzavřená obcemi

Na základě usnesení zastupitelstva obce Potvorov ze dne 29. 12. 2006 a usnesení rady města Kralovice číslo 97 ze dne 21. 12. 2006 uzavírají dne 10. 1. 2007 níže uvedené smluvní strany tuto veřejnoprávní smlouvu.

### Článek I. Smluvní strany



1. Obec Potvorov  
zastoupená starostou obce p. Josefem Cepkem  
sídlo obecního úřadu : Potvorov 10, 331 41  
IČ : 47733390

Toto rozhodnutí nabylo právní moci dne 14. 3. 2007

KRAJSKÝ ÚŘAD Plzeňského kraje

V Plzni dne 20. 3. 2007

a

2. Město Kralovice  
zastoupené starostou města Ing. Rudolfem Salfickým  
sídlo městského úřadu : Markova 2, 33141 Kralovice  
IČ : 00257966

### Článek II. Předmět smlouvy

V souladu s § 63 odst. 1 zákona č. 128/2000 Sb., o obcích, ve znění pozdějších změn a předpisů budou orgány města Kralovic namísto orgánů obce Potvorov vykonávat přenesenou působnost svěřenou zvláštními právními předpisy orgánům obce ve správním obvodu obce Potvorov v rozsahu vymezeném touto smlouvou.

Na základě této smlouvy budou orgány města Kralovice místně příslušnými správními orgány v řízení ve správním obvodu obce Potvorov.

### Článek III. Smluvní rozsah výkonu přenesené působnosti

Orgány města Kralovice budou vykonávat ve správním obvodu obce Potvorov přenesenou působnost svěřenou orgánům každé obce v rozsahu stanoveném zákonem č. 200/1990 Sb., o přestupcích, ve znění pozdějších změn a předpisů.

### Článek IV. Úhrada nákladů

Za výkon předmětu smlouvy v určeném rozsahu poskytne obec Potvorov ze svého rozpočtu městu Kralovice na jeho účet číslo 0725658379/0800 vedeném u České spořitelny a.s. pobočky Kralovice příspěvek ve výši 450,-Kč za jeden řešený přestupek. Příspěvek se uhradí jednou ročně dle projednávaných přestupků na základě vystavené faktury.

**Článek V.**  
**Doba trvání smlouvy**

1. Tato smlouva se uzavírá na dobu určitou, ode dne nabytí právní moci rozhodnutí krajského úřadu o udělení souhlasu s dohodou obcí, do **31. 12. 2010**.

2. Město Kralovice i obec Potvorov jsou oprávněny vypovědět tuto smlouvu kdykoliv bez udání důvodu. Výpovědní lhůta činí 1 měsíce a počíná běžet prvním dnem kalendářního měsíce následujícího po dni, kdy rozhodnutí Krajského úřadu Plzeňského kraje, kterým bude odsouhlasen zánik této smlouvy výpovědí, nabude právní moci.

3. Smlouvu je možné ukončit též vzájemnou dohodou smluvních stran odsouhlasenou Krajským úřadem Plzeňského kraje.

4. Pro případ zániku smlouvy dohodou či výpovědí, si smluvní strany výslovně dohodly, že přestupkové spisy obce Potvorov doručené Přestupkové komisi města Kralovice před zánikem této smlouvy vyřeší Přestupková komise města Kralovice za podmínek stanovených ve veřejnoprávní smlouvě.

**Článek VI.**  
**Společná ustanovení**

1. Smluvní strany zveřejní veřejnoprávní smlouvu po jejím uzavření na úřední desce svých obecních úřadů po dobu nejméně 15 dnů.

2. Po dobu platnosti této smlouvy vyvěsí smluvní strany na úřední desce svých obecních úřadů informaci co uzavření této smlouvy.

3. Tato smlouva se vyhotovuje ve třech stejnopisech, přičemž jeden stejnopis obdrží obec Potvorov, jeden město Kralovice a jeden stejnopis obdrží Krajský úřad Plzeňského kraje spolu se žádostí o souhlas s uzavřením smlouvy.

4. Přílohou k této smlouvě tvoří usnesení zastupitelstva obce Potvorov a usnesení rady města Kralovice o souhlasu s uzavřením této smlouvy a pravomocné rozhodnutí Krajského úřadu Plzeňského kraje o udělení souhlasu k uzavření této smlouvy.

V Kralovicích dne 10. 1. 2007



  
Ing. Rudolf Šafářský  
starosta města Kralovice



  
p. Josef Cepek  
starosta obce Potvorov

199/VS/2007 Veřejnoprávní smlouva uzavřená mezi městem Kralovice a obcí Vysoká Libyně

## Veřejnoprávní smlouva uzavřená obcemi

Na základě usnesení zastupitelstva obce Vysoká Libyně číslo 5 ze dne 3. 1. 2007 a usnesení rady města Kralovice číslo 97 ze dne 21. 12. 2006 uzavírají dne 10. 1. 2007 níže uvedené smluvní strany tuto veřejnoprávní smlouvu.

### Článek I. Smluvní strany



1. Obec Vysoká Libyně  
zastoupená starostou obce p. Erichem Arltem  
sídlo obecního úřadu : Vysoká Libyně 83, 331 41  
IČ : 47733373

Toto rozhodnutí nabylo právní moci dne 14. 3. 2007

KRAJSKÝ ÚŘAD Plzeňského kraje

18

V Plzni dne 20. 3. 2007

a

2. Město Kralovice  
zastoupené starostou města Ing. Rudolfem Salfickým  
sídlo městského úřadu : Markova 2, 33141 Kralovice  
IČO : 00257966

### Článek II. Předmět smlouvy

V souladu s § 63 odst. 1 zákona č. 128/2000 Sb., o obcích, ve znění pozdějších změn a předpisů budou orgány města Kralovic namísto orgánů obce Vysoká Libyně vykonávat přenesenou působnost svěřenou zvláštními právními předpisy orgánům obce ve správním obvodu obce Vysoká Libyně v rozsahu vymezeném touto smlouvou.

Na základě této smlouvy budou orgány města Kralovice místně příslušnými správními orgány v řízení ve správním obvodu obce Vysoká Libyně.

### Článek III. Smluvní rozsah výkonu přenesené působnosti

Orgány města Kralovice budou vykonávat ve správním obvodu obce Vysoká Libyně přenesenou působnost svěřenou orgánům každé obce v rozsahu stanoveném zákonem č. 200/1990 Sb., o přestupcích, ve znění pozdějších změn a předpisů.

### Článek IV. Úhrada nákladů

Za výkon předmětu smlouvy v určeném rozsahu poskytne obec Vysoká Libyně ze svého rozpočtu městu Kralovice na jeho účet číslo 0725658379/0800 vedeném u České spořitelny a.s. pobočky Kralovice příspěvek ve výši 450,-Kč za jeden řešený přestupek. Příspěvek se uhradí jednou ročně dle projednávaných přestupků na základě vystavené faktury.

*Článek V.*  
**Doba trvání smlouvy**

1. Tato smlouva se uzavírá na dobu určitou, ode dne nabytí právní moci rozhodnutí krajského úřadu o udělení souhlasu s dohodou obcí, do **31. 12. 2010**.

2. Město Kralovice i obec Vysoká Libyně jsou oprávněny vypovědět tuto smlouvu kdykoliv bez udání důvodu. Výpovědní lhůta činí 1 měsíce a počíná běžet prvním dnem kalendářního měsíce následujícího po dni, kdy rozhodnutí Krajského úřadu Plzeňského kraje, kterým bude odsouhlasen zánik této smlouvy výpovědí, nabude právní moci.

3. Smlouvu je možné ukončit též vzájemnou dohodou smluvních stran odsouhlasenou Krajským úřadem Plzeňského kraje.

4. Pro případ zániku smlouvy dohodou či výpovědí, si smluvní strany výslovně dohodly, že přestupkové spisy obce Vysoká Libyně, doručené Přestupkové komisi města Kralovice před zánikem této smlouvy vyřeší Přestupková komise města Kralovice za podmínek stanovených ve veřejnoprávní smlouvě.

*Článek VI.*  
**Společná ustanovení**

1. Smluvní strany zveřejní veřejnoprávní smlouvu bezodkladně po jejich uzavření na úřední desce svých obecních úřadů po dobu nejméně 15 dnů.

2. Po dobu platnosti této smlouvy vyvěsí smluvní strany na úřední desce svých obecních úřadů informaci co uzavření této smlouvy.

3. Tato smlouva se vyhotovuje ve třech stejnopisech, přičemž jeden stejnopis obdrží obec Vysoká Libyně, jeden město Kralovice a jeden stejnopis obdrží Krajský úřad Plzeňského kraje spolu se žádostí o souhlas s uzavřením smlouvy.

4. Přílohou k této smlouvě tvoří usnesení zastupitelstva obce Vysoká Libyně a usnesení rady města Kralovice o souhlasu s uzavřením této smlouvy a pravomocné rozhodnutí Krajského úřadu Plzeňského kraje o udělení souhlasu k uzavření této smlouvy.

V Kralovicích dne 10. ledna 2007



.....

Ing. Rudolf Salfický  
starosta města Kralovice

p. Erich Arlt  
starosta obce Vysoká Libyně

200/VS/2007 *Veřejnoprávní smlouva uzavřená mezi městem Město Touškov a obcí Čerňovice*

## **Veřejnoprávní smlouva uzavřená obcemi**

---

Na základě usnesení Zastupitelstva obce Čerňovice ze dne 6. 6.2007  
č. us. 19/07 a Rady města Města Touškova č. us. 308/07 ze dne 9. 7.2007  
uzavírají dne 10. 7.2007 níže uvedené smluvní strany tuto veřejnoprávní smlouvu.

### **Článek I.**

#### **Smluvní strany**

**1. Obec Čerňovice , IČ - 47733365**

zastoupená starostkou obce : **ing. Lucíí Ch u m o v o u**  
sídlo obecního úřadu : **Čerňovice 53, 330 38 Úněšov**

a

**2. Město Město Touškov , IČ - 258105**

zastoupená starostou města **Josefem F i š e r e m**  
sídlo městského úřadu : **Město Touškov , Dolní nám. 1, 330 33 Město Touškov**

### **Článek II.**

#### **Předmět smlouvy**

V souladu s § 63 odst. 1 zákona č. 128/2000 Sb., o obcích, ve znění pozdějších změn a předpisů budou orgány města Město Touškov namísto orgánů obce Čerňovice vykonávat přenesnou působnost svěřenou zvláštními právními předpisy orgánům obce ve správním obvodu Čerňovice v rozsahu vymezeném touto smlouvou. Na základě této smlouvy budou orgány města Město Touškov místně příslušnými správními orgány v řízení ve správním obvodu Čerňovice.

### **Článek III.**

#### **Smluvní rozsah výkonu přenesené působnosti**

Orgány města Město Touškov budou vykonávat ve správní obvodu obce Čerňovice přenesnou působnost svěřenou orgánům každé obce v rozsahu stanovené zákonem č. 200/1990 Sb., o přestupcích, ve znění pozdějších změn a předpisů.

**Článek IV.****Úhrada nákladů**

Za výkon předmětu této smlouvy v určeném rozsahu poskytne obec Čerňovice ze svého rozpočtu městu Město Touškov na jeho účet číslo 3046696/0300 příspěvek ve výši **750.-Kč** za jeden projednaný přestupek. Příspěvek se uhradí za každé pololetí dle projednávaných přestupků na základě faktury se splatností 10 dnů.

**Článek V.****Společná ustanovení**

1. Tato smlouva se uzavírá na dobu určitou ode dne uzavření do 31.12.2010
2. Smluvní strany zveřejní veřejnoprávní smlouvu bezodkladně po jejím uzavření na úředních deskách svých obecních úřadů po dobu nejméně 15 dnů a zašlou ji krajskému úřadu k zveřejnění ve věstníku právních předpisů kraje.
3. Po dobu platnosti této smlouvy vyvěsí smluvní strany na úředních deskách svých obecních úřadů informaci o uzavření této smlouvy a jejím předmětu.
4. Tato smlouva se vyhotovuje ve třech stejnopisech, přičemž jeden stejnopis obdrží obec Čerňovice, jeden město Město Touškov a jeden stejnopis, včetně příslušných příloh obdrží Krajský úřad Plzeňského kraje spolu se žádostí o souhlas s uzavřením veřejnoprávní smlouvy.
5. Smlouva nabývá účinnosti poté, co nabude právní moci rozhodnutí Krajského úřadu Plzeňského kraje o udělení souhlasu, s uzavřením této veřejnoprávní smlouvy.
6. Nedílnou přílohou k této smlouvě tvoří usnesení Zastupitelstva obce Čerňovice a usnesení Rady města Město Touškov a pravomocné rozhodnutí Krajského úřadu Plzeňského kraje o udělení souhlasu k uzavření smlouvy.

V Městě Touškově dne: 10.7.2007

*JMS*

starosta města Město Touškov  
Josef Fišer

*Chumová*

starostka obce Čerňovice  
ing. Lucie Chumová



Toto rozhodnutí nabylo právní moci dne 31.8.2007.....

(20)

KRAJSKÝ ÚŘAD Plzeňského kraje

V Plzni dne 14.9.07.....

*[Signature]*

201/VS/2007 Veřejnoprávní smlouva uzavřená mezi městem Radnice a obcí Vejvanov

## **Veřejnoprávní smlouva uzavřená mezi městem Radnice a obcí Vejvanov**

Na základě usnesení zastupitelstva obce Vejvanov, ze dne 04.12.2006 a usnesení Rady města Radnic, č.13/195/2007 ze dne 23.05.2007 uzavírají níže uvedené smluvní strany tuto veřejnoprávní smlouvu.



### Článek I.

Toto rozhodnutí nabylo právní moci dne .....31.8.2007

### Smluvní strany

KRAJSKÝ ÚŘAD Plzeňského kraje

20

1. Obec Vejvanov  
sídlo obecního úřadu Vejvanov 47, okres Rokycany  
IČ 573876  
zastoupená starostou obce Lubošem Špilarem  
kraj Plzeňský  
ve správním obvodu obce s rozšířenou působností Rokycany.

V Plzni dne 14.9.07

a

2. Město Radnice  
sídlo městského úřadu Radnice, nám. K. Šternberka 363  
IČ 00259021  
zastoupené starostou obce RNDr. Josefem Paškem  
kraj Plzeňský  
ve správním obvodu obce s rozšířenou působností Rokycany .

### Článek II.

#### Předmět smlouvy

V souladu s § 63 odst. 1 zákona č. 128/2000 Sb., o obcích, ve znění pozdějších změn a předpisů, budou orgány města Radnic namísto orgánů obce Vejvanov vykonávat přenesenou působnost svěřenou zvláštními právními předpisy orgánům obce ve správním obvodu obce Vejvanov v rozsahu vymezeném touto smlouvou.

Na základě této smlouvy budou orgány města Radnic místně příslušnými správními orgány v řízení ve správním obvodu obce Vejvanov.

### Článek III.

#### Smluvní rozsah výkonu přenesené působnosti

Orgány města Radnic budou vykonávat ve správním obvodu obce Vejvanov přenesenou působnost svěřenou orgánům každé obce v rozsahu stanoveném zákonem č. 200/1990 Sb., o přestupcích, ve znění pozdějších změn a předpisů.



## Článek IV.

**Úhrada nákladů**

1. Za výkon předmětu smlouvy v určeném rozsahu poskytne obec Vejvanov ze svého rozpočtu městu Radnice na jeho účet číslo 2327-381/0100 příspěvek ve výši 500,- Kč (slovy pětset korun českých) za jeden projednaný přestupek. Příspěvek se uhradí za každé pololetí dle projednaných přestupků na základě faktury se splatností 10 dnů ode dne jejího doručení.

## Článek V.

**Doba trvání smlouvy**

Tato smlouva se uzavírá na dobu neurčitou od jejího uzavření. Tato smlouva je uzavřena dnem, kdy rozhodnutí Krajského úřadu Plzeňského kraje o udělení souhlasu s jejím uzavřením nabude právní moci.

## Článek VI.

**Společná a závěrečná ustanovení**

1. Smluvní strany zveřejní veřejnoprávní smlouvu bezodkladně po jejím uzavření na úředních deskách svých obecních úřadů po dobu nejméně 15 dnů a zašlou ji krajskému úřadu ke zveřejnění ve Věstníku právních předpisů kraje.
2. Po dobu platnosti této smlouvy vyvěsí smluvní strany na úředních deskách svých obecních úřadů informaci o uzavření této smlouvy a jejím předmětu.
3. Tato smlouva se vyhotovuje ve třech stejnopisech, přičemž jeden stejnopis obdrží obec Vejvanov, jeden město Radnice a jeden stejnopis, včetně příslušných příloh obdrží Krajský úřad Plzeňského kraje spolu se žádostí o udělení souhlasu s uzavřením veřejnoprávní smlouvy.
4. Smlouva nabývá účinnosti poté, co nabude právní moci rozhodnutí Krajského úřadu Plzeňského kraje o udělení souhlasu s uzavřením této veřejnoprávní smlouvy.
5. Nedílnou přílohou této smlouvy tvoří usnesení zastupitelstva obce Vejvanov a usnesení Rady města Radnic a pravomocné rozhodnutí Krajského úřadu Plzeňského kraje o udělení souhlasu k uzavření smlouvy

V Radnicích dne 23.05.2007

RNDr. Josef Pašek  
starosta města Radnic:



Ve Vejvanově dne 24.05.2007

Luboš Špilar  
starosta bce Vejvanov:



202/VS/2007 Veřejnoprávní smlouva uzavřená mezi městem Starý Plzenec a obcí Nezvěstice

## Veřejnoprávní smlouva

podle § 63 zákona č. 128/2000 Sb., o obcích (obecní zřízení), v platném znění

Na základě usnesení Rady obce Nezvěstice ze dne 23.8.2007 a usnesení Rady města Starý Plzenec ze dne 30.8.2007 uzavírají níže uvedené smluvní strany tuto veřejnoprávní smlouvu:

### Čl. I Smluvní strany

1. **Obec Nezvěstice**, IČ: 00257028,  
zastoupená starostou Lukášem Karkošem,  
sídlo obecního úřadu: 332 04 Nezvěstice čp. 277.
2. **Město Starý Plzenec**, IČ: 00257257,  
zastoupené starostou Zdeňkem Matasem,  
sídlo obecního úřadu: Smetanova čp. 932, 332 02 Starý Plzenec.



Toto rozhodnutí nabylo právní moci dne 19.9.07

KRAJSKÝ ÚŘAD Plzeňského kraje

V Plzni dne 1.10.07

### Čl. II

#### Smluvní rozsah výkonu přenesené působnosti

- (1) V souladu s ustanovením § 63 odst. 1 zákona č. 128/2000 Sb., o obcích (obecní zřízení), v platném znění budou orgány města Starý Plzenec namísto orgánů obce Nezvěstice vykonávat ve správním obvodu obce Nezvěstice přenesenou působnost svěřenou orgánům každé obce v rozsahu stanoveném zákonem č. 200/1990 Sb., o přestupcích, v platném znění.
- (2) Na základě této smlouvy budou orgány města Starý Plzenec místně příslušnými správními orgány v řízení pro správní obvod obce Nezvěstice.
- (3) Vybrané náhrady nákladů řízení a výnos pokut uložených orgány města Starý Plzenec při plnění této smlouvy jsou příjmem rozpočtu města Starý Plzenec.

### Čl. III Úhrada nákladů

Za výkon předmětu smlouvy v určeném rozsahu poskytne obec Nezvěstice ze svého rozpočtu městu Starý Plzenec příspěvek ve výši 500,- Kč (slovy: pět set korun českých) za jeden projednaný přestupek. Projednaným přestupkem se rozumí každý přestupek evidovaný přestupkovou komisí města Starý Plzenec, kterému je přiděleno číslo jednací. Příspěvek se uhradí za každé pololetí dle projednaných přestupků na základě faktury se splatností 10 dnů.

#### Čl. IV Doba trvání smlouvy

- (1) Tato smlouva se uzavírá na dobu neurčitou.
- (2) Tuto smlouvu je možné ukončit vzájemnou dohodou obou smluvních stran se souhlasem Krajského úřadu Plzeňského kraje nebo výpovědí kterékoli ze smluvních stran. Výpovědní lhůta činí tři měsíce a počíná běžet prvním dnem kalendářního měsíce následujícího po dni, kdy nabude právní moci rozhodnutí Krajského úřadu Plzeňského kraje o souhlasu se zánikem smlouvy.
- (3) Pro případ zániku smlouvy se smluvní strany dohodly, že všechny přestupky evidované podle předmětu této smlouvy před jejím zánikem dořeší přestupková komise města Starý Plzenec za podmínek stanovených v této smlouvě.

#### Čl. V Společná ustanovení

- (1) Tato smlouva se vyhotovuje ve třech stejnopisech, přičemž po jednom stejnopisu obdrží každá smluvní strana a jeden stejnopis obdrží Krajský úřad Plzeňského kraje spolu se žádostí o souhlas s uzavřením této veřejnoprávní smlouvy včetně příslušných příloh.
- (2) Smlouva je uzavřena dnem, kdy nabude právní moci rozhodnutí Krajského úřadu Plzeňského kraje o udělení souhlasu s jejím uzavřením.
- (3) Smluvní strany zveřejní tuto veřejnoprávní smlouvu bezodkladně po jejím uzavření na úředních deskách svých obecních úřadů po dobu nejméně 15 dnů a po celou dobu platnosti této smlouvy vyvěsí rovněž na úředních deskách informaci o uzavření této smlouvy a jejím předmětu.
- (4) Přílohy k této smlouvě tvoří příslušná usnesení Rady obce Nezvěstice a Rady města Starý Plzenec a pravomocné rozhodnutí Krajského úřadu Plzeňského kraje o udělení souhlasu s uzavřením této smlouvy.

V Nezvěsticích dne 5.9.2007

Ve Starém Plzenci dne 3.9.2007



*Lukáš Karkoš*

Lukáš Karkoš  
starosta obce Nezvěstice



*Zdeněk Matas*  
Zdeněk Matas  
starosta města Starý Plzenec

## 203/VS/2007 Veřejnoprávní smlouva uzavřená mezi městem Sušice a obcí Rabí

**Veřejnoprávní smlouva**

podle § 63 zákona č. 128/2000 Sb., o obcích (obecní zřízení), v platném znění

Na základě usnesení zastupitelstva města Sušice ze dne 13. 12. 2006 a usnesení zastupitelstva obce Rabí ze dne 13. 9. 2007 uzavírají níže uvedené smluvní strany tuto veřejnoprávní smlouvu.

## Článek I.

**Smluvní strany**

## 1. Město Sušice

nám. Svobody 138, Sušice I, 342 01  
zastoupené starostou Petrem Mottlem  
sídlo Městského úřadu v Sušici  
IČ : 256 129

Toto rozhodnutí nabylo právní moci dne 13. 9. 07

20

a KRAJSKÝ ÚŘAD Plzeňského kraje

## 2. Obec Rabí

zastoupená starostou Milanem Leopoldem  
sídlo obecního úřadu Rabí 15  
342 01 SUŠICE  
IČ : 256 030

Plzni dne 1. 10. 07

## Článek II.

**Předmět smlouvy**

V souladu s § 63 odst. 1 zákona č. 128/2000 Sb., o obcích, ve znění pozdějších změn a předpisů, budou orgány města Sušice namísto orgánů obce Rabí vykonávat přenesenou působnost svěřenou zvláštními právními předpisy orgánům obce ve správním obvodu obce Rabí v rozsahu vymezeném touto smlouvou.

Na základě této smlouvy budou orgány města Sušice místně příslušnými správními orgány v řízení ve správním obvodu obce Rabí.

## Článek III.

**Smluvní rozsah výkonu přenesené působnosti**

Orgány města Sušice budou vykonávat ve správním obvodu obce Rabí přenesenou působnost svěřenou orgánům každé obce v rozsahu stanoveném zákonem č. 200/1990 Sb., o přestupcích, ve znění pozdějších změn a předpisů.

## Článek IV.

**Úhrada nákladů**


Za výkon předmětu smlouvy v určeném rozsahu poskytne obec Rabí ze svého rozpočtu městu Sušice na jeho účet číslo 19-1621-351/0100 příspěvek ve výši 800,- Kč za jeden projednaný přestupek. Příspěvek se uhradí za každé pololetí dle projednaných přestupků na základě faktury se splatností 10 dnů.


## Článek V.

**Společná ustanovení**

1. Tato smlouva se uzavírá na dobu určitou do 31.prosince 2010.
2. Smluvní strany zveřejní veřejnoprávní smlouvu bezodkladně po jejím uzavření na úředních deskách svých obecních úřadů po dobu nejméně 15 dnů a zašlou ji krajskému úřadu k zveřejnění ve věstníku právních předpisů kraje.
3. Po dobu platnosti této smlouvy vyvěsí smluvní strany na úředních deskách svých obecních úřadů informaci o uzavření této smlouvy a jejím předmětu.
4. Tato smlouva se vyhotovuje ve třech stejnopisech, přičemž jeden stejnopis obdrží obec Rabí, jeden město Sušice a jeden stejnopis, včetně příslušných příloh obdrží Krajský úřad Plzeňského kraje spolu se žádostí o souhlas s uzavřením veřejnoprávní smlouvy.
5. Smlouva nabývá účinnosti poté, co nabude právní moci rozhodnutí Krajského úřadu Plzeňského kraje o udělení souhlasu s uzavřením této veřejnoprávní smlouvy.
6. Nedílnou přílohu k této smlouvě tvoří usnesení zastupitelstva obce Rabí a usnesení zastupitelstva města Sušice a pravomocné rozhodnutí Krajského úřadu Plzeňského kraje o udělení souhlasu k uzavření smlouvy.


V Sušici dne: 19. 12. 2006



  
Petr Motl  
starosta města Sušice

V Rabí dne: 24. 1. 2007

**OBEC RABÍ**  
RABÍ 15  
342 01 SUŠICE  
IČO 00256030

  
Milan Leopold  
starosta obce Rabí

*204/VS/2007 Veřejnoprávní smlouva o ukončení veřejnoprávní smlouvy uzavřené mezi městem Horšovský Týn a městem Stříbro (uveřejněné v částce 2/2005 Věstníku Plzeňského kraje pod č. 32/VS/2005)*

**Veřejnoprávní smlouva  
o ukončení platnosti a účinnosti veřejnoprávní smlouvy uzavřené  
mezi  
městem Horšovský Týn a městem Stříbro  
na výkon agendy městské policie**

Město Horšovský Týn  
se sídlem Nám. Republiky 52, Horšovský Týn, PSČ 346 01, IČO: 00253383  
Bankovní spojení: č.ú.1003043019/5500 vedený u Raiffeisenbank a.s.  
zastoupené starostou Ing. Josefem Holečkem

a

Město Stříbro  
se sídlem Masarykovo nám. 1, Stříbro, PSČ 34901, IČO: 00260177  
Bankovní spojení: č.ú. 112595926/0300 vedený u ČSOB a.s.  
zastoupené starostou Mgr. Miroslavem Nenutilem

se dohodly na ukončení platnosti a účinnosti veřejnoprávní smlouvy uzavřené pod č. VPS-2004-01, která nabyla účinnosti dne 3.1.2005 (dále jen „veřejnoprávní smlouva na výkon agendy městské policie“), dle ust. § 3a zákona č. 553/1991 Sb., o obecní policii, ve znění pozdějších předpisů, ve spojení s ust. § 159 a násl. zákona č. 500/2004 Sb., správního řádu, ve znění pozdějších předpisů.

**Čl. I**

Platnost a účinnost veřejnoprávní smlouvy na výkon agendy městské policie končí dnem nabytí právní moci rozhodnutí o udělení souhlasu Krajského úřadu Plzeňského kraje s touto dohodou.

**Čl. II**

Městská policie Horšovský Týn předá do 31.8.2007 všechny rozpracované úkoly, popř. poznatky Městské policii Stříbro, provede vyúčtování vydaných pokutových bloků a uložených pokut a konečné vyúčtování služeb provedených ve smyslu uzavřené veřejnoprávní smlouvy na výkon agendy městské policie.

### Čl. III

Město Stříbro se zavazuje provést do 30.9.2007 úhradu řádného vyúčtování provedených úkonů ve smyslu uzavřené veřejnoprávní smlouvy na výkon agendy městské policie.


### Čl. IV

#### Závěrečná ustanovení

1. Znění textu této veřejnoprávní smlouvy o ukončení veřejnoprávní smlouvy na výkon agendy Městské policie Horšovský Týn na území města Stříbra bylo schváleno usnesením Rady města Stříbra č. 14/II/14 ze dne 20.6.2007 a usnesením Rady města Horšovský Týn usnesením č. 4 16/1 ze dne 23.5.2007.
2. Smluvní strany se zavazují zveřejnit tuto veřejnoprávní smlouvu bezodkladně po jejím uzavření na úředních deskách svých městských úřadů nejméně po dobu 15 dnů.
3. Tato veřejnoprávní smlouva je vyhotovena ve třech stejnopisech, přičemž město Horšovský Týn obdrží jeden stejnopis, město Stříbro obdrží jeden stejnopis a jeden stejnopis obdrží Krajský úřad Plzeňského kraje spolu se žádostí o souhlas s ukončením veřejnoprávní smlouvy na výkon agendy městské policie.

V Horšovském Týně dne

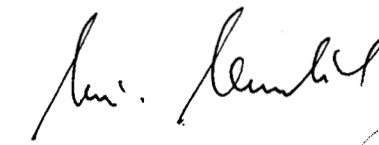
19.7.2007

  
Ing. Josef Holeček  
starosta města



Ve Stříbře dne

18.7.2007

  
Mgr. Miroslav Nenutil  
starosta města




Toto rozhodnutí nabylo právní moci dne 8.8.2007

(20)

KRAJSKÝ ÚŘAD Plzeňského kraje

V Plzni dne 10.8.2007



---

**VĚSTNÍK PRÁVNÍCH PŘEDPISŮ PLZEŇSKÉHO KRAJE**

**Vydává: Plzeňský kraj**

**Redakce:** Krajský úřad Plzeňského kraje, Škroupova 18, 306 13 Plzeň

tel.: 377 195 111, fax: 377 195 078

**Výrobu a distribuci zajišťuje:** ASPI, a. s., U Nákladového nádraží 6, Praha 3, 130 00

**Roční předplatné:** představuje částku za dodávku úplného ročníku a je od předplatitelů vybíráno ve formě záloh. Výše záloh bude vždy písemně oznámena. Roční vyúčtování bude provedeno na základě skutečně vydaných částek.

Záloha na rok 2007 činí 850 Kč (bez DPH).

**Vychází dle potřeby.**

**Administrace, distribuce, reklamace a informace na telefonních číslech: 246 040 442, fax: 246 040 401**

V písemném styku vždy uvádějte IČ (právnícké osoby), rodné číslo (fyzické osoby).

Písemné objednávky předplatného, změny adres a počtu odebíraných výtisků zasílejte laskavě na adresu:

**ASPI, a. s., U Nákladového nádraží 6, Praha 3, 130 00, tel.: 246 040 442, fax: 246 040 401**