
VĚSTNÍK

právních předpisů Plzeňského kraje

O B S A H

1. Nařízení Plzeňského kraje, kterým se stanoví podmínky k zabezpečení plošného pokrytí území Plzeňského kraje jednotkami požární ochrany

Veřejnoprávní smlouvy

- 23/VS/2017 Veřejnoprávní smlouva uzavřená mezi městem Blovice a městem Nepomuk
– zajištění výkonu úkolů podle zákona o obecní policii
 - 24/VS/2017 Veřejnoprávní smlouva uzavřená mezi obcí Břasy a obcí Březina
– výkon přenesené působnosti podle zákona o základních registrech
 - 25/VS/2017 Veřejnoprávní smlouva uzavřená mezi městem Domažlice a obcí Česká Kubice
– výkon přenesené působnosti podle zákona o základních registrech
 - 26/VS/2017 Veřejnoprávní smlouva uzavřená mezi městem Holýšov a obcí Neuměř
– výkon přenesené působnosti ve věcech přestupků
 - 27/VS/2017 Veřejnoprávní smlouva uzavřená mezi městem Kralovice a obcí Bezvěrov
– výkon přenesené působnosti ve věcech přestupků
 - 28/VS/2017 Veřejnoprávní smlouva uzavřená mezi statutárním městem Plzeň a obcí Chotíkov
– zajištění výkonu úkolů podle zákona o obecní policii
 - 29/VS/2017 Veřejnoprávní smlouva uzavřená mezi městem Přeštice a obcí Nebílovy
– výkon přenesené působnosti podle zákona o základních registrech
-

1

NAŘÍZENÍ

Plzeňského kraje č. 1/2017

ze dne 20. 3. 2017,

**kterým se stanoví podmínky k zabezpečení plošného pokrytí území
Plzeňského kraje jednotkami požární ochrany**

Rada Plzeňského kraje v souladu s ustanovením § 7 a § 59 odst. 1 písm. k) zákona č. 129/2000 Sb., o krajích (krajské zřízení), ve znění pozdějších předpisů (dále jen „zákon o krajích“) k provedení ustanovení § 27 odst. 2 písm. b) bodu 1 zákona č. 133/1985 Sb., o požární ochraně, ve znění pozdějších předpisů (dále jen „zákon o požární ochraně“) vydává toto nařízení:

Čl. 1**Základní pojmy**

(1) Plošným pokrytím území Plzeňského kraje (dále též jen „kraj“) jednotkami požární ochrany (dále jen „plošné pokrytí“) se rozumí rozmístění jednotek požární ochrany na území kraje pro zajištění garantované pomoci občanům na území kraje v případě požárů a jiných mimořádných událostí jednotkami požární ochrany v souladu se zvláštními právními předpisy¹⁾.

(2) Kategorie jednotky požární ochrany vyjadřuje její předurčenost v systému plošného pokrytí pro požární zásah nebo záchranné práce na příslušném území ve smyslu zvláštního právního předpisu²⁾.

Čl. 2**Dokumentace kraje k zabezpečení plošného pokrytí**

(1) K zabezpečení plošného pokrytí vede Krajský úřad Plzeňského kraje dokumentaci k zabezpečení plošného pokrytí kraje jednotkami požární ochrany³⁾, která obsahuje:

- stanovení stupně nebezpečí území obcí Plzeňského kraje a jejich částí v příloze č. 1 tohoto nařízení,
- seznam jednotek požární ochrany zabezpečujících plošné pokrytí, jejich dislokaci a předurčení podle základní tabulky plošného pokrytí v příloze zákona o požární ochraně pro jednotlivá území obcí a jejich částí v příloze č. 2 tohoto nařízení,
- cílové početní stavy jednotek požární ochrany s územní působností a jejich vybavení věcnými prostředky požární ochrany a požární technikou⁴⁾,

- seznam jednotek požární ochrany předurčených pro systémy záchranných prací, zejména při dopravních nehodách, živelních pohromách, haváriích a pro ochranu obyvatelstva, v příloze č. 4 tohoto nařízení,
- způsob, kterým kraj finančně zabezpečí plošné pokrytí, uvedený v čl. 5 tohoto nařízení.

(2) Dokumentace je trvale uložena v sídle Plzeňského kraje a v jednom vyhotovení s mapou plošného pokrytí také v sídle Hasičského záchranného sboru Plzeňského kraje (dále jen „HZS kraje“). Zde je dokumentace k dispozici zejména orgánům kraje, orgánům obcí a kontrolním orgánům⁵⁾.

(3) HZS kraje odpovídá za řádné vedení dokumentace o plošném pokrytí a její průběžnou aktualizaci ve smyslu příslušných předpisů⁶⁾ v případě změn. HZS kraje v případě potřeby předá aktualizovanou dokumentaci Krajskému úřadu Plzeňského kraje nejdéle ke dni 31. prosince.

(4) Pro provedení aktualizace jsou obce povinny k 31. říjnu předložit na HZS kraje změny, které by mohly ovlivnit zabezpečení plošného pokrytí kraje. Změny v akceschopnosti zřizované jednotky jsou obce povinny hlásit na HZS kraje i v průběhu roku⁷⁾.

(5) HZS kraje předloží neprodleně Radě Plzeňského kraje návrh na změnu nařízení kraje k zabezpečení plošného pokrytí jednotkami požární ochrany v případě, že se změni kritéria rozhodná pro stanovení stupně nebezpečí území obce⁸⁾.

Čl. 3**Kategorie jednotek požární ochrany**

Kategorizace jednotek požární ochrany zabezpečujících plošné pokrytí⁹⁾ Plzeňského kraje se stanovuje přílohou č. 3 tohoto nařízení, ve které je uveden seznam jednotek požární ochrany s územní působností a jednotek s místní působností zabezpečujících plošné pokrytí a jejich dislokace.

¹⁾ § 65 odst. 6 zákona č. 133/1985 Sb., o požární ochraně, ve znění pozdějších předpisů.

²⁾ Příloha k zákonu o požární ochraně.

³⁾ § 5 nařízení vlády č. 172/2001 Sb., k provedení zákona o požární ochraně, ve znění pozdějších předpisů.

⁴⁾ Přílohy č. 3, 4, 5 k vyhlášce č. 247/2001 Sb., o organizaci a činnosti jednotek požární ochrany, ve znění pozdějších předpisů.

⁵⁾ § 17 nařízení vlády č. 172/2001 Sb., ve znění pozdějších předpisů.

⁶⁾ § 1 odst. 1 písm. a) až d) vyhlášky č. 247/2001 Sb., ve znění pozdějších předpisů.

⁷⁾ § 1 odst. 2 vyhlášky č. 247/2001 Sb., ve znění pozdějších předpisů.

⁸⁾ § 1 odst. 3 vyhlášky č. 247/2001 Sb., ve znění pozdějších předpisů.

⁹⁾ Příloha k zákonu o požární ochraně.

Čl. 4**Předurčenost jednotek požární ochrany pro systémy záchranných prací**

Pro provádění speciálních činností, zejména při dopravních nehodách, živelních pohromách, haváriích a pro ochranu obyvatelstva, jsou vyčleněny jednotky požární ochrany, které jsou k těmto činnostem předurčeny svým vybavením a organizací. Seznam takto předurčených jednotek je uveden v příloze č. 4 tohoto nařízení.

Čl. 5**Finanční zabezpečení plošného pokrytí**

(1) Kraj zprostředkovává¹⁰⁾ poskytnutí dotací ze státního rozpočtu do rozpočtu obcí zřizujících jednotky sborů dobrovolných hasičů obcí. Takto jsou k zabezpečení plošného pokrytí území kraje jednotkami požární ochrany hrazeny náklady jednotkám sborů dobrovolných hasičů vybraných obcí spojené se zásahy mimo jejich územní obvod, náklady na odbornou přípravu a věcné vybavení neinvestiční povahy a takto se také kraj podílí na financování jejich akceschopnosti. Stejným způsobem je financována odborná příprava u všech jednotek sborů dobrovolných hasičů obcí zařazených do plošného pokrytí.

(2) K zabezpečení plošného pokrytí území kraje jednotkami požární ochrany kraj ze svého rozpočtu přispívá formou dotace¹¹⁾ HZS kraje na financování jeho potřeb a obcím na financování potřeb jejich jednotek sborů dobrovolných hasičů obcí.

(3) HZS kraje každoročně předkládá Plzeňskému kraji návrh na vyčlenění finančních prostředků na zabezpečení plošného pokrytí v rozpočtu kraje a doporučuje jejich rozdělení.

Čl. 6**Spolupráce obcí, právnických osob, podnikajících fyzických osob**

(1) Při zajištění plošného pokrytí obce, právnické osoby, podnikající fyzické osoby a HZS kraje vzájemně spolupracují.

(2) V zájmu zajištění plošného pokrytí kraje jednotkami požární ochrany uzavírá v případě potřeby HZS kraje s obcemi,

právníky osobami a podnikajícími fyzickými osobami smlouvy o spolupráci a vzájemné pomoci.

Čl. 7**Závěrečná ustanovení**

(1) Výstavba a organizace jednotek požární ochrany pro systém plošného pokrytí se realizuje postupně tak, aby byla dosažena plná garance záchrany životů a majetku občanů podle základní tabulky plošného pokrytí dle přílohy zákona o požární ochraně. Orgány obcí a státní správy na úseku požární ochrany jsou povinny v zájmu záchrany životů a majetku občanů soustavně vytvářet podmínky k realizaci plošného pokrytí.

(2) Tímto nařízením se ruší nařízení Plzeňského kraje č. 2/2011 ze dne 11. 5. 2011, kterým se stanoví podmínky k zabezpečení plošného pokrytí území Plzeňského kraje jednotkami požární ochrany.

(3) Tímto nařízením se ruší nařízení Plzeňského kraje č. 1/2007 ze dne 3. 4. 2007, kterým se mění nařízení Plzeňského kraje č. 1/2006 ze dne 28. 2. 2006, kterým se stanoví podmínky k zabezpečení plošného pokrytí území Plzeňského kraje jednotkami požární ochrany.

(4) Tímto nařízením se ruší nařízení Plzeňského kraje č. 2/2009 ze dne 2. 3. 2009, kterým se mění nařízení Plzeňského kraje č. 1/2006 ze dne 28. 2. 2006, kterým se stanoví podmínky k zabezpečení plošného pokrytí území Plzeňského kraje jednotkami požární ochrany.

(5) Tímto nařízením se ruší nařízení Plzeňského kraje č. 1/2010 ze dne 13. 1. 2010, kterým se mění nařízení Plzeňského kraje č. 1/2006 ze dne 28. 2. 2006, kterým se stanoví podmínky k zabezpečení plošného pokrytí území Plzeňského kraje jednotkami požární ochrany.

(6) Tímto nařízením se ruší nařízení Plzeňského kraje č. 2/2016 ze dne 22. 2. 2016, kterým se mění nařízení Plzeňského kraje č. 2/2011 ze dne 11. 5. 2011, kterým se stanoví podmínky k zabezpečení plošného pokrytí území Plzeňského kraje jednotkami požární ochrany.

(7) Toto nařízení nabývá účinnosti patnáctým dnem po vyhlášení ve Věstníku právních předpisů Plzeňského kraje.

Josef Bernard v. r.
hejtman

JUDr. Marcela Krejsová v. r.
náměstkyně hejtmána

¹⁰⁾ § 19 odst. 2 zákona č. 218/2000 Sb., rozpočtová pravidla.

¹¹⁾ § 10a až § 10d zákona č. 250/2000 Sb., o rozpočtových pravidlech územních rozpočtů.

Příloha č. 1
k nařízení Plzeňského kraje č. 1/2017

Dokumentace plošného pokrytí Plzeňského kraje jednotkami požární ochrany

Stanovení stupňů nebezpečí území obcí a jejich částí a základní požadavky na jednotky PO

HZS Plzeňského kraje:

Územní odbor Domažlice (ORP Domažlice a Horšovský Týn)

Územní odbor Klatovy (ORP Horažďovice, Klatovy a Sušice)

Územní odbor Plzeň (ORP Blovice, Nepomuk, Přeštice, Stod, Kralovice, Nýřany a Plzeň)

Územní odbor Rokycany (ORP Rokycany)

Územní odbor Tachov (ORP Stříbro a Tachov)

Stanovení stupňů nebezpečí území obcí a jejich částí a základní požadavky na jednotky PO

Územní odbor Domažlice, HZS Plzeňského kraje

(ORP Domažlice a Horšovský Týn)

Obec, část obce	Ko	Kui	Kz	Kc	SN	Požadavky na JPO	Zvláštní skutečnosti mající vliv na Kui
Babylon	5	0	0	5	III B	1-15 2-20	
Bělá nad Radbuzou	10	1	0	11	II B	1-10 2-15	dvacetiletá voda
Bystřice	1	0	0	1	IV	1-20 1-25	
Čečín	1	0	0	1	IV	1-20 1-25	
Černá Hora	1	0	0	1	IV	1-20 1-25	
Doubravka	1	0	0	1	IV	1-20 1-25	
Hledšebe	1	0	0	1	IV	1-20 1-25	
Karlova Hut'	1	0	0	1	IV	1-20 1-25	
Nový Dvůr	1	0	0	1	IV	1-20 1-25	
Pleš	1	0	0	1	IV	1-20 1-25	
Smolov	1	0	0	1	IV	1-20 1-25	
Újezd Sv. Kříže	1	0	0	1	IV	1-20 1-25	
Železná	1	0	0	1	IV	1-20 1-25	
Blížejev	5	1	0	6	III A	2-15 1-20	dvacetiletá voda
Františkov	1	0	0	1	IV	1-20 1-25	
Chotiměř	1	1	0	2	IV	1-20 1-25	dvacetiletá voda
Lštění	1	0	0	1	IV	1-20 1-25	
Malonice	1	0	0	1	IV	1-20 1-25	
Nahošice	1	1	0	2	IV	1-20 1-25	dvacetiletá voda
Přivozec	1	1	0	2	IV	1-20 1-25	dvacetiletá voda
Výrov	1	0	0	1	IV	1-20 1-25	
Brnířov	5	0	0	5	III B	1-15 2-20	
Černá	5	0	0	5	III B	1-15 2-20	
Česká Kubice	5	0	0	5	III B	1-15 2-20	
Dolní Folmava	1	0	0	1	IV	1-20 1-25	
Horní Folmava	1	0	0	1	IV	1-20 1-25	
Nová Kubice	1	0	0	1	IV	1-20 1-25	
Nový Spálenec	1	0	0	1	IV	1-20 1-25	
Spáleneček	1	0	0	1	IV	1-20 1-25	
Starý Spálenec	1	0	0	1	IV	1-20 1-25	
Díly	5	0	0	5	III B	1-15 2-20	

Domažlice - Dolejší předměstí	5	1	0	0	6	III A	2-15 1-20	městská památková rezervace
Domažlice - Bezděkovské předměstí	10	0	0	0	10	III A	2-15 1-20	
Domažlice - Havlovice	1	1	0	0	2	IV	1-20 1-25	dvacetiletá voda
Domažlice - Hořejší předměstí	10	1	0	0	11	II B	1-10 2-15	nemocnice (202 osob)
Domažlice - město	5	2	0	0	7	III A	2-15 1-20	městská památková rezervace, dvacetiletá voda
Domažlice - Týnské předměstí	12	1	0	0	13	II B	1-10 2-15	2x domov pro seniory (250 osob)
Drahotín	1	0	0	0	1	IV	1-20 1-25	
Draženov	5	0	0	0	5	III B	1-15 2-20	
Hlohová	5	0	0	0	5	III B	1-15 2-20	
Hlohovčice	1	0	0	0	1	IV	1-20 1-25	
Horšovský Týn-Plzeňské předměstí	5	0	0	0	5	III B	1-15 2-20	
Horšovský Týn - Malé předměstí	10	0	0	0	10	III A	2-15 1-20	
Horšovský Týn - město	5	1	0	0	6	III A	2-15 1-20	městská památková rezervace, národní kulturní památka
Horšovský Týn - Velké předměstí	10	0	0	0	10	III A	2-15 1-20	
Borovice	1	0	0	0	1	IV	1-20 1-25	
Dolní Metelsko	1	0	0	0	1	IV	1-20 1-25	
Hašov	1	0	0	0	1	IV	1-20 1-25	
Horní Metelsko	1	0	0	0	1	IV	1-20 1-25	
Horšov	1	0	0	0	1	IV	1-20 1-25	
Kocourov	1	0	0	0	1	IV	1-20 1-25	
Lazce	1	0	0	0	1	IV	1-20 1-25	
Nová Ves	1	0	0	0	1	IV	1-20 1-25	
Oplotec	1	0	0	0	1	IV	1-20 1-25	
Podháji	1	0	0	0	1	IV	1-20 1-25	
Podražnice	1	0	0	0	1	IV	1-20 1-25	
Semošice	1	1	0	0	2	IV	1-20 1-25	dvacetiletá voda
Svatá Anna	1	1	0	0	2	IV	1-20 1-25	dvacetiletá voda
Svinná	1	0	0	0	1	IV	1-20 1-25	
Tasnovice	1	0	0	0	1	IV	1-20 1-25	
Valdov	1	0	0	0	1	IV	1-20 1-25	
Věvrov	1	0	0	0	1	IV	1-20 1-25	
Hora Sv. Václava	1	0	0	0	1	IV	1-20 1-25	
Načetín	1	0	0	0	1	IV	1-20 1-25	
Štírlákov	1	0	0	0	1	IV	1-20 1-25	
Hostouň	5	0	0	0	5	III B	1-15 2-20	

Babice	1	0	0	1	IV	1-20 1-25	
Holubeč	1	0	0	1	IV	1-20 1-25	
Horoušany	1	0	0	1	IV	1-20 1-25	
Mělnice	1	0	0	1	IV	1-20 1-25	
Mírkovice	1	0	0	1	IV	1-20 1-25	
Přes	1	0	0	1	IV	1-20 1-25	
Skařez	1	0	0	1	IV	1-20 1-25	
Slatina	1	0	0	1	IV	1-20 1-25	
Svržno	1	1	0	2	IV	1-20 1-25	dvacetiletá voda
Štítary	1	1	0	2	IV	1-20 1-25	dvacetiletá voda
Sychrov	1	0	0	1	IV	1-20 1-25	
Hradiště	1	0	0	1	IV	1-20 1-25	
Hvoždany	1	0	0	1	IV	1-20 1-25	
Chocomyšl	1	0	0	1	IV	1-20 1-25	
Chodov	5	0	0	5	III B	2-15 1-20	
Chodská Lhota	5	0	0	5	III B	1-15 2-20	
Chrastavice	5	1	0	6	III A	2-15 1-20	dvacetiletá voda
Kanice	1	1	0	2	IV	1-20 1-25	vesnická památková zóna
Kaničky	1	0	0	1	IV	1-20 1-25	
Kdyně	12	1	0	13	II B	1-10 2-15	domov důchodců (106 osob)
Braníšov	1	0	0	1	IV	1-20 1-25	
Dobříkov	1	0	0	1	IV	1-20 1-25	
Hluboká	5	0	0	5	III B	1-15 2-20	
Modlín	1	0	0	1	IV	1-20 1-25	
Nové Chalupy	1	0	0	1	IV	1-20 1-25	
Podzámčí	1	0	0	1	IV	1-20 1-25	
Prapořiště	5	0	0	5	III B	1-15 2-20	
Smržovice	1	0	0	1	IV	1-20 1-25	
Starec	1	0	0	1	IV	1-20 1-25	
Klenci pod Čerchovem	10	1	0	11	II B	1-10 2-15	vesnická památková zóna
Capartice	1	0	0	1	IV	1-20 1-25	
Černá Řeka	1	0	0	1	IV	1-20 1-25	
Jindřichova Hora	1	0	0	1	IV	1-20 1-25	
Koloveč	5	0	0	5	III B	1-15 2-20	
Zichov	1	0	0	1	IV	1-20 1-25	

Kout na Šumavě	10	0	0	0	0	0	0	10	III A	2-15 1-20	
Nový Dvůr	1	0	0	0	0	0	0	1	IV	1-20 1-25	
Starý Dvůr	1	0	0	0	0	0	0	1	IV	1-20 1-25	
Křenovy	1	1	0	0	0	0	0	2	IV	1-20 1-25	dvacetiletá voda
Libkov	1	0	0	0	0	0	0	1	IV	1-20 1-25	
Loučim	1	0	0	0	0	0	0	1	IV	1-20 1-25	
Luženičky	5	0	0	0	0	0	0	5	III B	1-15 2-20	
Luženice	1	0	0	0	0	0	0	1	IV	1-20 1-25	
Meclov	5	1	0	0	0	0	0	6	III A	2-15 1-20	dvacetiletá voda
Bozdíš	1	0	0	0	0	0	0	1	IV	1-20 1-25	
Březí	1	0	0	0	0	0	0	1	IV	1-20 1-25	
Jenikovice	1	0	0	0	0	0	0	1	IV	1-20 1-25	
Mašovice	1	0	0	0	0	0	0	1	IV	1-20 1-25	
Mračnice	1	0	0	0	0	0	0	1	IV	1-20 1-25	
Mrchojedy	1	0	0	0	0	0	0	1	IV	1-20 1-25	
Němčice	1	0	0	0	0	0	0	1	IV	1-20 1-25	
Třebnice	5	0	0	0	0	0	0	5	III B	1-15 2-20	
Mezholezy (u Horšovského Týna)	1	0	0	0	0	0	0	1	IV	1-20 1-25	
Buková	1	0	0	0	0	0	0	1	IV	1-20 1-25	
Mezholezy (u Kdyně)	1	0	0	0	0	0	0	1	IV	1-20 1-25	
Milavče	5	1	0	0	0	0	0	6	III A	2-15 1-20	dvacetiletá voda
Božkovy	1	0	0	0	0	0	0	1	IV	1-20 1-25	
Radonice	1	1	0	0	0	0	0	2	IV	1-20 1-25	dvacetiletá voda
Mířkov	5	0	0	0	0	0	0	5	III B	1-15 2-20	
Křakov	1	0	0	0	0	0	0	1	IV	1-20 1-25	
Mnichov	1	0	0	0	0	0	0	1	IV	1-20 1-25	
Pivoň	1	0	0	0	0	0	0	1	IV	1-20 1-25	
Vranov	1	0	0	0	0	0	0	1	IV	1-20 1-25	
Močerady	1	0	0	0	0	0	0	1	IV	1-20 1-25	
Nové Dvory	1	0	0	0	0	0	0	1	IV	1-20 1-25	
Mrákov	5	0	0	0	0	0	0	5	III B	1-15 2-20	
Mlýneček	1	0	0	0	0	0	0	1	IV	1-20 1-25	
Nový Klíčov	1	0	0	0	0	0	0	1	IV	1-20 1-25	
Smolov	1	0	0	0	0	0	0	1	IV	1-20 1-25	
Starý Klíčov	5	0	0	0	0	0	0	5	III B	1-15 2-20	

Mutěnin	5	0	0	0	5	III B	1-15 2-20	
Erazim	1	0	0	1	IV	1-20 1-25		
Ostrov	1	0	0	1	IV	1-20 1-25		
Starý Kramolín	1	0	0	1	IV	1-20 1-25		
Nemanice	5	0	0	5	III B	1-15 2-20		
Nemaničky	1	0	0	1	IV	1-20 1-25		
Nová Huť	1	0	0	1	IV	1-20 1-25		
Novosedelské Hutě	1	0	0	1	IV	1-20 1-25		
Novosedly	1	0	0	1	IV	1-20 1-25		
Lísková	1	0	0	1	IV	1-20 1-25		
Stará Huť	1	0	0	1	IV	1-20 1-25		
Nevoľice	1	0	0	1	IV	1-20 1-25		
Němčice	1	0	0	1	IV	1-20 1-25		
Úlíkov	1	0	0	1	IV	1-20 1-25		
Nová Ves	1	0	0	1	IV	1-20 1-25		
Nový Kramolín	5	0	0	5	III B	1-15 2-20		
Osvračín	5	1	0	6	III A	2-15 1-20	dvacetiletá voda	
Dohalice	1	0	0	1	IV	1-20 1-25		
Mimov	1	0	0	1	IV	1-20 1-25		
Otov	1	1	0	2	IV	1-20 1-25	dvacetiletá voda	
Pařezov - Nový Pařezov	1	1	0	2	IV	1-20 1-25	dvacetiletá voda	
Pařezov - Starý Pařezov	1	0	0	1	IV	1-20 1-25		
Pasečnice - Nová	1	0	0	1	IV	1-20 1-25		
Pasečnice - Stará	1	1	0	2	IV	1-20 1-25	dvacetiletá voda	
Pec	5	0	0	5	III B	1-15 2-20		
Pelechy	1	0	0	1	IV	1-20 1-25		
Poběžovice	10	2	0	12	II B	1-10 2-15	městská památková zóna, dvacetiletá voda	
Ohnišťovice	1	1	0	2	IV	1-20 1-25	dvacetiletá voda	
Sedlec	1	0	0	1	IV	1-20 1-25		
Sezemín	1	0	0	1	IV	1-20 1-25		
Šibanov	1	0	0	1	IV	1-20 1-25		
Šitboř	1	0	0	1	IV	1-20 1-25		
Zámělč	1	0	0	1	IV	1-20 1-25		
Pocinovice	5	1	0	6	III A	2-15 1-20	vesnická památková zóna	
Orlovice	1	0	0	1	IV	1-20 1-25		

Poděvousy	5	0	0	0	5	III B	1-15 2-20	
Postřekov	5	0	0	0	5	III B	1-15 2-20	
Mlýnec	1	0	0	0	1	IV	1-20 1-25	
Puclice	5	0	0	0	5	III B	1-15 2-20	
Doubrava	1	0	0	0	1	IV	1-20 1-25	
Malý Malahov	1	0	0	0	1	IV	1-20 1-25	
Rybník	1	0	0	0	1	IV	1-20 1-25	
Mostek	1	0	0	0	1	IV	1-20 1-25	
Závist	1	0	0	0	1	IV	1-20 1-25	
Semnévice	1	0	0	0	1	IV	1-20 1-25	
Pocinovice	1	0	0	0	1	IV	1-20 1-25	
Šlovice	1	0	0	0	1	IV	1-20 1-25	
Spáňov	1	0	0	0	1	IV	1-20 1-25	
Srbice	5	0	0	0	5	III B	1-15 2-20	
Háje	1	0	0	0	1	IV	1-20 1-25	
Strýčkovice	1	0	0	0	1	IV	1-20 1-25	
Těšovice	1	0	0	0	1	IV	1-20 1-25	
Srby	5	1	0	0	6	III A	2-15 1-20	dvacetiletá voda
Medná	1	0	0	0	1	IV	1-20 1-25	
Polžice	1	1	0	0	2	IV	1-20 1-25	dvacetiletá voda
Roudná	1	0	0	0	1	IV	1-20 1-25	
Vítání	1	0	0	0	1	IV	1-20 1-25	
Staňkov -Staňkov I	10	1	0	0	11	II B	1-10 2-15	dvacetiletá voda
Staňkov II	10	1	0	0	11	II B	1-10 2-15	dvacetiletá voda
Krchleby	5	0	0	0	5	III B	2-15 1-20	
Ohučov	1	1	0	0	2	IV	1-20 1-25	dvacetiletá voda
Vráňov	1	1	0	0	2	IV	1-20 1-25	dvacetiletá voda
Stráž	5	1	0	0	6	III A	2-15 1-20	vesnická památková zóna
Šnory	1	0	0	0	1	IV	1-20 1-25	
Tlumačov	5	0	0	0	5	III B	1-15 2-20	
Filipova hora	1	0	0	0	1	IV	1-20 1-25	
Trhanov	5	1	0	0	6	III A	2-15 1-20	vesnická památková zóna
Pila	1	0	0	0	1	IV	1-20 1-25	
Úboč	1	0	0	0	1	IV	1-20 1-25	
Újezd	5	0	0	0	5	III B	1-15 2-20	

Petrovice	1	0	0	0	1	IV	1-20 1-25
Únějovice	1	0	0	0	1	IV	1-20 1-25
Úsilov	1	0	0	0	1	IV	1-20 1-25
Velký Malahov	1	0	0	0	1	IV	1-20 1-25
Jivjany	1	0	0	0	1	IV	1-20 1-25
Ostromeč	1	0	0	0	1	IV	1-20 1-25
Vidice	1	0	0	0	1	IV	1-20 1-25
Chřebfany	1	0	0	0	1	IV	1-20 1-25
Libosváry	1	0	0	0	1	IV	1-20 1-25
Vikanov	1	0	0	0	1	IV	1-20 1-25
Všepadly	1	0	0	0	1	IV	1-20 1-25
Všeruby	5	0	0	0	5	III B	1-15 2-20
Brůdek	1	0	0	0	1	IV	1-20 1-25
Hájek	1	0	0	0	1	IV	1-20 1-25
Hyršov	1	0	0	0	1	IV	1-20 1-25
Chalupy	1	0	0	0	1	IV	1-20 1-25
Kosteliště	1	0	0	0	1	IV	1-20 1-25
Maxov	1	0	0	0	1	IV	1-20 1-25
Pláně	1	0	0	0	1	IV	1-20 1-25
Pomezí	1	0	0	0	1	IV	1-20 1-25
Studánky	1	0	0	0	1	IV	1-20 1-25
Zahořany	5	0	0	0	5	III B	1-15 2-20
Bořice	1	0	0	0	1	IV	1-20 1-25
Hříchovice	1	0	0	0	1	IV	1-20 1-25
Oprechtice	1	0	0	0	1	IV	1-20 1-25
Sedlice	1	0	0	0	1	IV	1-20 1-25
Staněnice	1	0	0	0	1	IV	1-20 1-25
Zdánov	1	0	0	0	1	IV	1-20 1-25

Stanovení stupňů nebezpečí území obcí a jejich částí a základní požadavky na jednotky PO

Územní odbor Klatovy, HZS Plzeňského kraje
(ORP Horažďovice, Klatovy a Sušice)

Obec, část obce	Ko	Kui	Kz	Kc	SN	Požadavky na JPO	Zvláštní skutečnosti mající vliv na Kui
Klatovy - Klatovy 1	10	1	0	11	II B	1-10 2-15	městská památková zóna
Klatovy 2	14	2	0	16	II A	2-10 1-15	městská památková zóna, nemocnice (372 osob)
Klatovy 3	14	2	0	16	II A	2-10 1-15	městská památková zóna, obchodní centrum
Klatovy 4	12	1	0	13	II B	1-10 2-15	městská památková zóna
Klatovy 5	10	1	0	11	II B	1-10 2-15	městská památková zóna
Beňovy	1	0	0	1	IV	1-20 1-25	
Čínov	1	0	0	1	IV	1-20 1-25	
Dehtín	1	0	0	1	IV	1-20 1-25	
Dobrá Voda (u Chlístova)	1	0	0	1	IV	1-20 1-25	
Drslavice	1	0	0	1	IV	1-20 1-25	
Habartice	1	0	0	1	IV	1-20 1-25	
Chaloupky	1	0	0	1	IV	1-20 1-25	
Kal	1	1	0	2	IV	1-20 1-25	dvacetiletá voda
Kosmáčov	1	0	0	1	IV	1-20 1-25	
Křišín	1	0	0	1	IV	1-20 1-25	
Kvasilice	1	0	0	1	IV	1-20 1-25	
Kydliny	1	0	0	1	IV	1-20 1-25	
Lažánky	1	0	0	1	IV	1-20 1-25	
Klatovy Luby	10	0	0	10	III A	2-15 1-20	
Otín	1	0	0	1	IV	1-20 1-25	
Pihovice	1	0	0	1	IV	1-20 1-25	
Soběstice	5	0	0	5	III B	1-15 2-20	
Střeziměř	1	0	0	1	IV	1-20 1-25	
Štěpánovice	5	0	0	5	III B	1-15 2-20	
Tajanov (u Klatov)	5	1	0	6	III A	2-15 1-20	dvacetiletá voda
Točnick	5	0	0	5	III B	1-15 2-20	
Tupadly	1	0	0	1	IV	1-20 1-25	
Věckovice	1	0	0	1	IV	1-20 1-25	
Vicenice	1	0	0	1	IV	1-20 1-25	
Vitkovice	1	0	0	1	IV	1-20 1-25	
Béhařov	1	0	0	1	IV	1-20 1-25	

Úborsko	1	0	0	0	1	IV	1-20 1-25	
Běšiny	5	0	0	0	5	III B	1-15 2-20	
Hořákov	1	0	0	0	1	IV	1-20 1-25	
Hubenov	1	0	0	0	1	IV	1-20 1-25	
Kozí	1	0	0	0	1	IV	1-20 1-25	
Rajské	1	0	0	0	1	IV	1-20 1-25	
Úloh	1	0	0	0	1	IV	1-20 1-25	
Bezděkov (u Klatov)	5	0	0	0	5	III B	1-15 2-20	
Koryta	1	0	0	0	1	IV	1-20 1-25	
Poborovice	1	0	0	0	1	IV	1-20 1-25	
Struhadlo	1	0	0	0	1	IV	1-20 1-25	
Tetělice	1	0	0	0	1	IV	1-20 1-25	
Vítaná	1	0	0	0	1	IV	1-20 1-25	
Biřkov	1	0	0	0	1	IV	1-20 1-25	
Zderaz	1	0	0	0	1	IV	1-20 1-25	
Bolešiny	5	0	0	0	5	III B	1-15 2-20	
Domažličky	1	0	0	0	1	IV	1-20 1-25	
Kroměždice	1	0	0	0	1	IV	1-20 1-25	
Pěčeťín	1	0	0	0	1	IV	1-20 1-25	
Slavošovice	1	0	0	0	1	IV	1-20 1-25	
Újezdec (u Bolešín)	1	0	0	0	1	IV	1-20 1-25	
Břežany	1	1	0	0	2	IV	1-20 1-25	vesnická památková zóna
Budětice	5	0	0	0	5	III B	1-15 2-20	
Lipová Lhota	1	0	0	0	1	IV	1-20 1-25	
Vlkonice	1	0	0	0	1	IV	1-20 1-25	
Bukovník	1	0	0	0	1	IV	1-20 1-25	
Čachrov	5	0	0	0	5	III B	1-15 2-20	
Bradné	1	0	0	0	1	IV	1-20 1-25	
Břeží	1	0	0	0	1	IV	1-20 1-25	
Dobřemilice	1	0	0	0	1	IV	1-20 1-25	
Chřepice	1	0	0	0	1	IV	1-20 1-25	
Chvalšovice	1	0	0	0	1	IV	1-20 1-25	
Javorná	1	0	0	0	1	IV	1-20 1-25	
Jesení	1	0	0	0	1	IV	1-20 1-25	
Kunkovice	1	0	0	0	1	IV	1-20 1-25	

Onen Svět	1	0	0	1	IV	1-20 1-25	
Předvojovice	1	0	0	1	IV	1-20 1-25	
Svinná	1	0	0	1	IV	1-20 1-25	
Zahrádka (u Čachrova)	1	0	0	1	IV	1-20 1-25	
Černíkov	1	0	0	1	IV	1-20 1-25	
Nevdék	1	0	0	1	IV	1-20 1-25	
Rudolfice	1	0	0	1	IV	1-20 1-25	
Slavíkovice	1	0	0	1	IV	1-20 1-25	
Vílovo	1	0	0	1	IV	1-20 1-25	
Červené Poříčí	5	2	0	7	III A	2-15 1-20	dvacetiletá voda, národní kulturní památka
Číhaně	1	0	0	1	IV	1-20 1-25	
Nový Dvůr (u Číhaně)	1	0	0	1	IV	1-20 1-25	
Plánička	1	0	0	1	IV	1-20 1-25	
Čimice	1	1	0	2	IV	1-20 1-25	dvacetiletá voda
Dešenice	5	0	0	5	III B	1-15 2-20	
Datelov	1	0	0	1	IV	1-20 1-25	
Děpoltice	1	0	0	1	IV	1-20 1-25	
Divišovice	1	0	0	1	IV	1-20 1-25	
Matějovice	1	0	0	1	IV	1-20 1-25	
Městiště	1	0	0	1	IV	1-20 1-25	
Milence	1	0	0	1	IV	1-20 1-25	
Oldřichovice	1	0	0	1	IV	1-20 1-25	
Žizněnice	1	0	0	1	IV	1-20 1-25	
Dlažov	1	0	0	1	IV	1-20 1-25	
Buková	1	0	0	1	IV	1-20 1-25	
Miletice	1	0	0	1	IV	1-20 1-25	
Nová Víska (u Dlažova)	1	0	0	1	IV	1-20 1-25	
Soustov	1	0	0	1	IV	1-20 1-25	
Vráž	1	0	0	1	IV	1-20 1-25	
Dlouhá Ves	5	1	0	6	III A	2-15 1-20	dvacetiletá voda
Annín	1	1	0	2	IV	1-20 1-25	dvacetiletá voda
Bohdašice	1	0	0	1	IV	1-20 1-25	
Janovice (u Dlouhé vsi)	1	0	0	1	IV	1-20 1-25	
Nové Městečko	1	1	0	2	IV	1-20 1-25	dvacetiletá voda
Platoň	1	0	0	1	IV	1-20 1-25	

Rajsko	1	0	0	0	1	IV	1-20 1-25	
Dobruška	1	2	0	0	3	III B	1-15 2-20	dvacetiletá voda, vesnická památková rezervace
Dolany	5	0	0	0	5	III B	1-15 2-20	
Andělsice	1	0	0	0	1	IV	1-20 1-25	
Balkovy	1	0	0	0	1	IV	1-20 1-25	
Komošín	1	0	0	0	1	IV	1-20 1-25	
Malechov	1	1	0	0	2	IV	1-20 1-25	dvacetiletá voda
Rakom	1	0	0	0	1	IV	1-20 1-25	
Sekrýt	1	0	0	0	1	IV	1-20 1-25	
Svrčovec	1	0	0	0	1	IV	1-20 1-25	
Výrov	1	0	0	0	1	IV	1-20 1-25	
Domoraz	1	0	0	0	1	IV	1-20 1-25	
Dražovice	1	1	0	0	2	IV	1-20 1-25	dvacetiletá voda
Frymburk	1	0	0	0	1	IV	1-20 1-25	
Damětice	1	0	0	0	1	IV	1-20 1-25	
Hamry	1	0	0	0	1	IV	1-20 1-25	
Hartmanice	5	0	0	0	5	III B	1-15 2-20	
Dobrá Voda (u Hartmanic)	1	0	0	0	1	IV	1-20 1-25	
Dolejší Krušec	1	0	0	0	1	IV	1-20 1-25	
Dolejší Těšov	1	0	0	0	1	IV	1-20 1-25	
Hofejší Krušec	1	0	0	0	1	IV	1-20 1-25	
Hofejší Těšov	1	0	0	0	1	IV	1-20 1-25	
Chlum	1	0	0	0	1	IV	1-20 1-25	
Javoří (u Hartmanic)	1	0	0	0	1	IV	1-20 1-25	
Keply	1	0	0	0	1	IV	1-20 1-25	
Kochánov	1	0	0	0	1	IV	1-20 1-25	
Kříženeč	1	0	0	0	1	IV	1-20 1-25	
Kundratice	1	0	0	0	1	IV	1-20 1-25	
Loučová	1	0	0	0	1	IV	1-20 1-25	
Malý Radkov	1	0	0	0	1	IV	1-20 1-25	
Mochov	1	0	0	0	1	IV	1-20 1-25	
Palvinov	1	0	0	0	1	IV	1-20 1-25	
Prostřední Krušec	1	0	0	0	1	IV	1-20 1-25	
Světlá	1	0	0	0	1	IV	1-20 1-25	
Štěpanice	1	0	0	0	1	IV	1-20 1-25	

Trpěšice	1	0	0	0	1	IV	1-20 1-25	
Vatětice	1	0	0	0	1	IV	1-20 1-25	
Vlastějov	1	0	0	0	1	IV	1-20 1-25	
Zálužice	1	0	0	0	1	IV	1-20 1-25	dvacetiletá voda
Hejná	1	1	0	0	2	IV	1-20 1-25	
Hlavňovice	1	0	0	0	1	IV	1-20 1-25	
Cihelna (u Hlavňovic)	1	0	0	0	1	IV	1-20 1-25	
Častonice	1	0	0	0	1	IV	1-20 1-25	
Čeletice	1	0	0	0	1	IV	1-20 1-25	
Horní Staňkov	1	0	0	0	1	IV	1-20 1-25	
Javoříčko (u Hlavňovic)	1	0	0	0	1	IV	1-20 1-25	
Libětice	1	0	0	0	1	IV	1-20 1-25	
Milínov	1	0	0	0	1	IV	1-20 1-25	
Pích	1	0	0	0	1	IV	1-20 1-25	
Přestanice	1	0	0	0	1	IV	1-20 1-25	
Puchverk (u Hlavňovic)	1	0	0	0	1	IV	1-20 1-25	
Radostice	1	0	0	0	1	IV	1-20 1-25	
Suchá	1	0	0	0	1	IV	1-20 1-25	
Zámýšl	1	0	0	0	1	IV	1-20 1-25	
Zvíkov	1	0	0	0	1	IV	1-20 1-25	
Hnačov	1	0	0	0	1	IV	1-20 1-25	
Horázd'ovice	12	3	1	16	II, A	2-10 1-15	dvacetiletá voda, městská památková zóna, nemocnice (170 osob)	
Babin	1	0	0	0	1	IV	1-20 1-25	
Boubín	1	0	0	0	1	IV	1-20 1-25	
Horázd'ovická Lhota	1	0	0	0	1	IV	1-20 1-25	
Komušín	1	0	0	0	1	IV	1-20 1-25	
Svaté Pole	1	0	0	0	1	IV	1-20 1-25	
Třebomyslice	1	0	0	0	1	IV	1-20 1-25	
Veřechov	1	0	0	0	1	IV	1-20 1-25	
Horská Kvilda	1	0	0	0	1	IV	1-20 1-25	
Korytko	1	0	0	0	1	IV	1-20 1-25	
Hrádek (u Sušice)	5	1	0	6	III, A	2-15 1-20	dvacetiletá voda	
Čejkovy	1	0	0	0	1	IV	1-20 1-25	
Čermná	1	1	0	2	IV	1-20 1-25	dvacetiletá voda	

Kašovice	1	0	0	1	IV	1-20 1-25	
Odolenov	1	0	0	1	IV	1-20 1-25	
Tedražice	5	1	0	6	III A	2-15 1-20	dvacetiletá voda
Zbynice	1	0	0	1	IV	1-20 1-25	
Hradešice	5	1	0	6	III A	2-15 1-20	vesnická památková zóna
Černíč	1	0	0	1	IV	1-20 1-25	
Smrkovec	1	0	0	1	IV	1-20 1-25	
Chanovice	5	1	0	6	III A	2-15 1-20	vesnická památková zóna
Černice	1	0	0	1	IV	1-20 1-25	
Defurovy Lázně	1	0	0	1	IV	1-20 1-25	
Dobrořice	1	0	0	1	IV	1-20 1-25	
Holkovice	1	0	0	1	IV	1-20 1-25	
Újezd (u Chanovic)	1	0	0	1	IV	1-20 1-25	
Chlístov	1	0	0	1	IV	1-20 1-25	
Chudenic	5	1	0	6	III A	2-15 1-20	krajinná památková zóna
Bezpravovice	1	0	0	1	IV	1-20 1-25	
Býšov	1	0	0	1	IV	1-20 1-25	
Lučice	1	0	0	1	IV	1-20 1-25	
Slatina (u Chudenic)	1	0	0	1	IV	1-20 1-25	
Chudenín	5	0	0	5	III B	1-15 2-20	
Fleký	1	0	0	1	IV	1-20 1-25	
Hadrava	1	0	0	1	IV	1-20 1-25	
Liščí	1	0	0	1	IV	1-20 1-25	
Skelná Huť	1	0	0	1	IV	1-20 1-25	
Suchý Kámen	1	0	0	1	IV	1-20 1-25	
Svatá Kateřina	1	0	0	1	IV	1-20 1-25	
Uhlíště	1	0	0	1	IV	1-20 1-25	
Janovice nad Úhlavou	10	0	0	10	III A	2-15 1-20	
Dolní Lhota	1	0	0	1	IV	1-20 1-25	
Dubová Lhota	1	0	0	1	IV	1-20 1-25	
Hvizdalka (u Janovic)	1	0	0	1	IV	1-20 1-25	
Ondřejovice	1	0	0	1	IV	1-20 1-25	
Petrovice nad Úhlavou	1	0	0	1	IV	1-20 1-25	
Plešiny	1	0	0	1	IV	1-20 1-25	
Rohozno	1	1	0	2	IV	1-20 1-25	dvacetiletá voda

Spůle	1	0	0	1	IV	1-20 1-25	
Vacovy	1	0	0	1	IV	1-20 1-25	
Veselí	1	0	0	1	IV	1-20 1-25	
Javor	1	0	0	1	IV	1-20 1-25	
Loučany	1	0	0	1	IV	1-20 1-25	
Ježovy	1	0	0	1	IV	1-20 1-25	
Chlumská	1	0	0	1	IV	1-20 1-25	
Trnčí	1	0	0	1	IV	1-20 1-25	městská památková zóna
Kašperské Hory	10	1	0	11	II B	1-10 2-15	
Červená	1	0	0	1	IV	1-20 1-25	
Dolní Dvorce	1	0	0	1	IV	1-20 1-25	
Kavřík	1	0	0	1	IV	1-20 1-25	
Lidlový Dvory	1	0	0	1	IV	1-20 1-25	
Opolenec	1	1	0	2	IV	1-20 1-25	dvacetiletá voda
Podleší	1	0	0	1	IV	1-20 1-25	
Tuškov	1	0	0	1	IV	1-20 1-25	
Žlíbek	1	0	0	1	IV	1-20 1-25	
Kejnice	1	0	0	1	IV	1-20 1-25	
Karlovice	1	0	0	1	IV	1-20 1-25	
Klenová	1	0	0	1	IV	1-20 1-25	
Kolinec	5	1	0	6	III A	2-15 1-20	dvacetiletá voda
Bernartice	1	0	0	1	IV	1-20 1-25	
Bořkovy	1	0	0	1	IV	1-20 1-25	
Brod	1	0	0	1	IV	1-20 1-25	
Buršice	1	0	0	1	IV	1-20 1-25	
Hradiště	1	0	0	1	IV	1-20 1-25	
Javoří (u Kolinec)	1	0	0	1	IV	1-20 1-25	
Jindřichovice	1	0	0	1	IV	1-20 1-25	
Lukoviště	1	0	0	1	IV	1-20 1-25	
Malonice	1	0	0	1	IV	1-20 1-25	
Mlázovy	1	0	0	1	IV	1-20 1-25	
Podolí (u Běšín)	1	0	0	1	IV	1-20 1-25	
Sluhov	1	0	0	1	IV	1-20 1-25	
Střítež	1	0	0	1	IV	1-20 1-25	
Tajanov (Kolinec)	1	1	0	2	IV	1-20 1-25	dvacetiletá voda

Tržek	1	0	0	0	1	IV	1-20 1-25		
Ujčín	1	1	0	0	2	IV	1-20 1-25	dvacetiletá voda	
Vlčkovice	1	0	0	0	1	IV	1-20 1-25		
Kovčín	1	0	0	0	1	IV	1-20 1-25		
Křenice	1	0	0	0	1	IV	1-20 1-25		
Kámen	1	0	0	0	1	IV	1-20 1-25		
Přefín	1	0	0	0	1	IV	1-20 1-25		
Kvášňovice	1	0	0	0	1	IV	1-20 1-25		
Lomec	1	0	0	0	1	IV	1-20 1-25		
Novákovice	1	0	0	0	1	IV	1-20 1-25		
Malý Bor	5	0	0	0	5	III B	1-15 2-20		
Hliněný Újezd	1	0	0	0	1	IV	1-20 1-25		
Malé Hydčice	1	0	0	0	1	IV	1-20 1-25		
Týnec (Malý Bor)	1	0	0	0	1	IV	1-20 1-25		
Maňovice	1	0	0	0	1	IV	1-20 1-25		
Měčín	5	0	0	0	5	III B	1-15 2-20		
Bíluky	1	0	0	0	1	IV	1-20 1-25		
Hráz	1	0	0	0	1	IV	1-20 1-25		
Nedanice	1	0	0	0	1	IV	1-20 1-25		
Nedaničky	1	0	0	0	1	IV	1-20 1-25		
Osobov	1	0	0	0	1	IV	1-20 1-25		
Petrovice (u Měčina)	1	0	0	0	1	IV	1-20 1-25		
Radkovice	1	0	0	0	1	IV	1-20 1-25		
Třebýcina	1	0	0	0	1	IV	1-20 1-25		
Mezihoří	1	0	0	0	1	IV	1-20 1-25		
Mlýnské Struhadlo	1	0	0	0	1	IV	1-20 1-25		
Modrava	1	0	0	0	1	IV	1-20 1-25		
Filipova Huť	1	0	0	0	1	IV	1-20 1-25		
Vchynice-Tetov II	1	0	0	0	1	IV	1-20 1-25		
Mochtín	5	0	0	0	5	III B	1-15 2-20		
Bystřé (u Kocourova)	1	0	0	0	1	IV	1-20 1-25		
Hoštice	1	0	0	0	1	IV	1-20 1-25		
Hoštičky	1	0	0	0	1	IV	1-20 1-25		
Kocourov	1	0	0	0	1	IV	1-20 1-25		
Lhůta	1	0	0	0	1	IV	1-20 1-25		

Nový Čestín	1	0	0	0	1	IV	1-20 1-25	
Srbice	1	0	0	0	1	IV	1-20 1-25	
Těšetiny	1	0	0	0	1	IV	1-20 1-25	
Újezdec (u Mochtína)	1	0	0	0	1	IV	1-20 1-25	
Mokrosuky	1	0	0	0	1	IV	1-20 1-25	
Lešíšov	1	0	0	0	1	IV	1-20 1-25	
Mysliv	5	0	0	0	5	III B	1-15 2-20	
Loužná	1	0	0	0	1	IV	1-20 1-25	
Milčice (u Myslíva)	1	0	0	0	1	IV	1-20 1-25	
Nový Dvůr (u Myslíva)	1	0	0	0	1	IV	1-20 1-25	
Myslovice	1	0	0	0	1	IV	1-20 1-25	
Nalžovské Hory - Nalžovy	5	0	0	0	5	III B	1-15 2-20	
Krutěnice	1	0	0	0	1	IV	1-20 1-25	
Letovy	1	0	0	0	1	IV	1-20 1-25	
Mířenice	1	0	0	0	1	IV	1-20 1-25	
Neprochovy	1	0	0	0	1	IV	1-20 1-25	
Otěšín	1	0	0	0	1	IV	1-20 1-25	
Sedlečko	1	0	0	0	1	IV	1-20 1-25	
Stříbrné Hory	5	0	0	0	5	III B	1-15 2-20	
Těchonice	1	0	0	0	1	IV	1-20 1-25	
Ústaleč	1	0	0	0	1	IV	1-20 1-25	
Velenovy	5	0	0	0	5	III B	1-15 2-20	
Zahrádka	1	0	0	0	1	IV	1-20 1-25	
Ždár	1	0	0	0	1	IV	1-20 1-25	
Nehodiv	1	0	0	0	1	IV	1-20 1-25	
Nezamyslice	5	0	0	0	5	III B	1-15 2-20	
Nezdice na Šumavě	1	1	0	0	2	IV	1-20 1-25	dvacetiletá voda
Ostružno	1	0	0	0	1	IV	1-20 1-25	
Pohorsko	1	0	0	0	1	IV	1-20 1-25	
Ždánov	1	0	0	0	1	IV	1-20 1-25	
Nýrsko	12	0	0	0	12	II B	1-10 2-15	
Blata	1	0	0	0	1	IV	1-20 1-25	
Bystřice nad Úhlavou	5	0	0	0	5	III B	1-15 2-20	
Hodoušice	1	0	0	0	1	IV	1-20 1-25	
Stará Lhota	1	0	0	0	1	IV	1-20 1-25	

Stary Láz	1	0	0	1	IV	1-20 1-25	
Zelená Lhota	1	0	0	1	IV	1-20 1-25	
Obytce	1	0	0	1	IV	1-20 1-25	
Oišany	5	0	0	5	III B	1-15 2-20	
Ostřetice	1	1	0	2	IV	1-20 1-25	vesnická památková zóna
Makalovy	1	0	0	1	IV	1-20 1-25	
Pacejov	1	0	0	1	IV	1-20 1-25	
Pacejov -nádraží	5	0	0	5	III B	1-15 2-20	
Strážovice	1	0	0	1	IV	1-20 1-25	
Týřovice	1	0	0	1	IV	1-20 1-25	
Velešice	1	0	0	1	IV	1-20 1-25	
Petrovice (u Sušice)	5	0	0	5	III B	1-15 2-20	
Břetětice	1	0	0	1	IV	1-20 1-25	
Částkov	1	0	0	1	IV	1-20 1-25	
Dolní Kochánov	1	0	0	1	IV	1-20 1-25	
Františkova Ves	1	1	0	2	IV	1-20 1-25	dvacetiletá voda
Chamutice	1	0	0	1	IV	1-20 1-25	
Jiřichná	1	0	0	1	IV	1-20 1-25	
Kojšice	1	0	0	1	IV	1-20 1-25	
Maršovice	1	0	0	1	IV	1-20 1-25	
Nová Víska (u Sušice)	1	0	0	1	IV	1-20 1-25	
Pařeží	1	0	0	1	IV	1-20 1-25	
Posobice	1	0	0	1	IV	1-20 1-25	
Rovná (Petrovice u Sušice)	1	0	0	1	IV	1-20 1-25	
Strunkov	1	0	0	1	IV	1-20 1-25	
Svojsice	1	0	0	1	IV	1-20 1-25	
Trstice	1	0	0	1	IV	1-20 1-25	
Vojetice	1	0	0	1	IV	1-20 1-25	
Žikov	1	0	0	1	IV	1-20 1-25	
Plánice	10	0	0	10	III A	2-15 1-20	
Bližanovy	1	0	0	1	IV	1-20 1-25	
Křížovice	1	0	0	1	IV	1-20 1-25	
Kvasetice	1	0	0	1	IV	1-20 1-25	
Lovčice	1	0	0	1	IV	1-20 1-25	
Mlynářovice	1	0	0	1	IV	1-20 1-25	

Nová Plánice	1	0	0	0	1	IV	1-20 1-25	
Pohoří	1	0	0	0	1	IV	1-20 1-25	
Štěpoklasy	1	0	0	0	1	IV	1-20 1-25	
Vracov	1	0	0	0	1	IV	1-20 1-25	
Zbyslav	1	0	0	0	1	IV	1-20 1-25	
Zdebořice	1	0	0	0	1	IV	1-20 1-25	
Podmokly	1	0	0	0	1	IV	1-20 1-25	
Poleň	1	1	0	0	2	IV	1-20 1-25	vesnická památková zóna
Mlýnec	1	0	0	0	1	IV	1-20 1-25	
Poleňka	1	0	0	0	1	IV	1-20 1-25	
Pušperk	1	0	0	0	1	IV	1-20 1-25	
Zdeslav	1	0	0	0	1	IV	1-20 1-25	
Prášíly	1	0	0	0	1	IV	1-20 1-25	
Nová Hůrka	1	0	0	0	1	IV	1-20 1-25	
Předslav	5	0	0	0	5	III B	1-15 2-20	
Hůrka	1	0	0	0	1	IV	1-20 1-25	
Makov	1	0	0	0	1	IV	1-20 1-25	
Mécholupy	1	0	0	0	1	IV	1-20 1-25	
Němčice	1	0	0	0	1	IV	1-20 1-25	
Petrovičky	1	0	0	0	1	IV	1-20 1-25	
Třebíšov	1	0	0	0	1	IV	1-20 1-25	
Rabi	5	1	0	0	6	III A	2-15 1-20	městská památková zóna, národní kulturní památka
Bojanovice	1	0	0	0	1	IV	1-20 1-25	
Čepice	1	1	0	0	2	IV	1-20 1-25	dvacetiletá voda
Rejstejn	1	1	0	0	2	IV	1-20 1-25	dvacetiletá voda
Jelenov	1	1	0	0	2	IV	1-20 1-25	dvacetiletá voda
Klásterský Mlýn	1	1	0	0	2	IV	1-20 1-25	dvacetiletá voda
Malý Kozí Hřbet	1	0	0	0	1	IV	1-20 1-25	
Radešov	1	0	0	0	1	IV	1-20 1-25	
Svojsě	1	0	0	0	1	IV	1-20 1-25	
Velký Kozí Hřbet	1	0	0	0	1	IV	1-20 1-25	
Velký Radkov	1	0	0	0	1	IV	1-20 1-25	
Znůří (u Horské Kvildy)	1	0	0	0	1	IV	1-20 1-25	
Slatina (u Svěradic)	1	0	0	0	1	IV	1-20 1-25	
Soběšice	5	0	0	0	5	III B	1-15 2-20	

Damič	1	0	0	1	IV	1-20 1-25	
Mačice	1	0	0	1	IV	1-20 1-25	
Srní	5	0	0	5	III B	1-15 2-20	
Vchynice-Tetov I	1	0	0	1	IV	1-20 1-25	
Strašín	5	0	0	5	III B	1-15 2-20	
Maleč	1	0	0	1	IV	1-20 1-25	
Nahořánky	1	0	0	1	IV	1-20 1-25	
Věštin	1	0	0	1	IV	1-20 1-25	
Zuklín	1	0	0	1	IV	1-20 1-25	
Strážov	5	1	0	6	III A	2-15 1-20	městská památková zóna
Božtěšice	1	0	0	1	IV	1-20 1-25	
Bří	1	0	0	1	IV	1-20 1-25	
České Hamry	1	0	0	1	IV	1-20 1-25	
Horní Němčice	1	0	0	1	IV	1-20 1-25	
Javoříčko (u Strážova)	1	0	0	1	IV	1-20 1-25	
Kněžice (u Neznašov)	1	0	0	1	IV	1-20 1-25	
Krotějov	1	0	0	1	IV	1-20 1-25	
Lehom	1	0	0	1	IV	1-20 1-25	
Lukavice	1	0	0	1	IV	1-20 1-25	
Mladotice	1	0	0	1	IV	1-20 1-25	
Opálka	1	0	0	1	IV	1-20 1-25	
Rovná (Strážov)	1	0	0	1	IV	1-20 1-25	
Spíž	1	0	0	1	IV	1-20 1-25	
Víteň	1	0	0	1	IV	1-20 1-25	
Zahorčice	1	0	0	1	IV	1-20 1-25	
Sušice - Sušice 1	5	2	0	7	III A	2-15 1-20	dvacetiletá voda, městská památková zóna
Sušice 2	14	1	1	16	II A	2-10 1-15	dvacetiletá voda
Sušice 3	10	2	0	12	II B	1-10 2-15	dvacetiletá voda, nemocnice (159 osob)
Albrechtice	1	0	0	1	IV	1-20 1-25	
Červené Dvorce	1	1	0	2	IV	1-20 1-25	dvacetiletá voda
Divíšov	1	0	0	1	IV	1-20 1-25	
Dolní Staňkov	5	1	0	6	III A	2-15 1-20	dvacetiletá voda
Humpolec	1	0	0	1	IV	1-20 1-25	
Chmelná	1	0	0	1	IV	1-20 1-25	
Milčice (u Sušice)	1	0	0	1	IV	1-20 1-25	

Nuzerov	1	1	0	2	IV	1-20 1-25	dvacetiletá voda
Rok	1	0	0	1	IV	1-20 1-25	
Stráž	1	0	0	1	IV	1-20 1-25	
Volšov	1	1	0	2	IV	1-20 1-25	dvacetiletá voda
Vrabcov	1	0	0	1	IV	1-20 1-25	
Záluží (u Sušice)	1	0	0	1	IV	1-20 1-25	
Svěradice	5	0	0	5	III B	1-15 2-20	
Švihov	10	2	0	12	II B	1-10 2-15	dvacetiletá voda, národní kulturní památka
Bezděkov (u Švihova)	1	0	0	1	IV	1-20 1-25	
Jino	1	0	0	1	IV	1-20 1-25	
Kaliště	1	0	0	1	IV	1-20 1-25	
Kamýk	1	0	0	1	IV	1-20 1-25	
Kokšín	1	0	0	1	IV	1-20 1-25	
Lhovice	1	0	0	1	IV	1-20 1-25	
Stropčice	1	0	0	1	IV	1-20 1-25	
Těšnice	1	0	0	1	IV	1-20 1-25	
Třebýcinka	1	0	0	1	IV	1-20 1-25	
Vosí	1	0	0	1	IV	1-20 1-25	
Tužice	1	0	0	1	IV	1-20 1-25	
Týnec (u Klatov)	5	0	0	5	III B	1-15 2-20	
Horní Lhota	1	0	0	1	IV	1-20 1-25	
Loreta (u Týnce)	1	0	0	1	IV	1-20 1-25	
Rozpáralka	1	0	0	1	IV	1-20 1-25	
Újezd u Plánice	1	0	0	1	IV	1-20 1-25	
Velhartice	5	2	0	7	III A	2-15 1-20	městská památková zóna, dvacetiletá voda, národní kulturní památka
Braničkov	1	0	0	1	IV	1-20 1-25	
Drouhavec	1	0	0	1	IV	1-20 1-25	
Hory Matky Boží	1	0	0	1	IV	1-20 1-25	
Chotěšov	1	0	0	1	IV	1-20 1-25	
Jarkovice	1	0	0	1	IV	1-20 1-25	
Konín	1	0	0	1	IV	1-20 1-25	
Nemilkov	1	1	0	2	IV	1-20 1-25	dvacetiletá voda
Radvanice	1	0	0	1	IV	1-20 1-25	
Stojanovice	1	0	0	1	IV	1-20 1-25	

Tvrdošlav	1	0	0	0	1	IV	1-20 1-25	
Velké Hydčice	5	2	0	0	7	III A	2-15 1-20	dvacetiletá voda, vesnická památková zóna
Velký Bor (u Horázdovic)	5	0	0	0	5	III B	1-15 2-20	
Jetenovice	1	0	0	0	1	IV	1-20 1-25	
Slivonice	1	0	0	0	1	IV	1-20 1-25	
Vrhaveč	5	0	0	0	5	III B	1-15 2-20	
Malá Víska	5	0	0	0	5	III B	1-15 2-20	
Neznašovy	1	0	0	0	1	IV	1-20 1-25	
Radinovy	1	0	0	0	1	IV	1-20 1-25	
Vřeskovice	5	0	0	0	5	IV	1-20 1-25	
Mstice	1	0	0	0	1	IV	1-20 1-25	
Zavlekov	5	0	0	0	5	III B	1-15 2-20	
Mladice	1	0	0	0	1	IV	1-20 1-25	
Plichtice	1	0	0	0	1	IV	1-20 1-25	
Skráncice	1	0	0	0	1	IV	1-20 1-25	
Vlčnov	1	0	0	0	1	IV	1-20 1-25	
Zborovy	1	0	0	0	1	IV	1-20 1-25	
Železná Ruda	10	1	0	0	11	II B	1-10 2-15	rekreační oblast
Alžbětín	1	0	0	0	1	IV	1-20 1-25	
Debník	1	0	0	0	1	IV	1-20 1-25	
Hojsova Stráž	1	0	0	0	1	IV	1-20 1-25	
Pančiv	1	0	0	0	1	IV	1-20 1-25	
Špičák	5	0	0	0	5	III B	1-15 2-20	
Žihobce	5	0	0	0	5	III B	1-15 2-20	
Bešetín	1	0	0	0	1	IV	1-20 1-25	
Bílenice	1	0	0	0	1	IV	1-20 1-25	
Kadešice	1	1	0	0	2	IV	1-20 1-25	dvacetiletá voda
Rozsedly	1	1	0	0	2	IV	1-20 1-25	dvacetiletá voda
Šimanov	1	0	0	0	1	IV	1-20 1-25	
Žichovice	5	1	0	0	6	III A	2-15 1-20	dvacetiletá voda

Stanovení stupňů nebezpečí území obcí a jejich částí a základní požadavky na jednotky PO

Územní odbor Plzeň, HZS Plzeňského kraje
(ORP Blovice, Nepomuk, Přeštice, Stod)

Obec, část obce	Ko	Kui	Kz	Kc	SN	Požadavky na JPO	Zvláštní skutečnosti mající vliv na Kui
Blovice	12	1	0	13	II B	1-10 2-15	dvacetiletá voda
Bohušov	1	0	0	1	IV	1-20 1-25	
Hradiště	5	1	0	6	III A	2-15 1-20	dvacetiletá voda
Hradišťská Lhota	1	0	0	1	IV	1-20 1-25	
Hradišťský Újezd	1	0	0	1	IV	1-20 1-25	
Komorno	1	0	0	1	IV	1-20 1-25	
Stará Huť	1	0	0	1	IV	1-20 1-25	
Štítov	1	0	0	1	IV	1-20 1-25	
Vlčice	5	1	0	6	III A	2-15 1-20	dvacetiletá voda
Bolkov	1	0	0	1	IV	1-20 1-25	
Borovno	1	1	0	2	IV	1-20 1-25	dvacetiletá voda
Borovno v Brdech	1	0	0	1	IV	1-20 1-25	
Borovy	5	1	0	6	III A	2-15 1-20	dvacetiletá voda
Bukovec	1	0	0	1	IV	1-20 1-25	
Buková	1	0	0	1	IV	1-20 1-25	
Čížice	5	1	0	6	III A	2-15 1-20	dvacetiletá voda
Čečovice (u Holýšova)	1	1	0	2	IV	1-20 1-25	národní kulturní památka
Černovice	5	0	0	5	III B	1-15 2-20	
Neměnice	1	0	0	1	IV	1-20 1-25	
Čížkov	1	0	0	1	IV	1-20 1-25	
Čečovice	1	0	0	1	IV	1-20 1-25	
Chynín	1	0	0	1	IV	1-20 1-25	
Liškov	1	0	0	1	IV	1-20 1-25	
Měřcín	1	0	0	1	IV	1-20 1-25	
Přešín	1	0	0	1	IV	1-20 1-25	
Zahrádka	1	1	0	2	IV	1-20 1-25	vesnická památková zóna
Železný Újezd	1	0	0	1	IV	1-20 1-25	
Čmeliny	1	0	0	1	IV	1-20 1-25	
Viska	1	0	0	1	IV	1-20 1-25	
Dnešice	5	0	0	5	III B	1-15 2-20	
Černotín	1	0	0	1	IV	1-20 1-25	

Dobřany	14	3	0	17	II A	2-10 1-15	psychiatrická nemocnice (1320 osob), dvacetiletá voda, městská památková zóna
Šlovice	5	0	0	5	III B	1-15 2-20	
Vodní Újezd	1	0	0	1	IV	1-20 1-25	
Dolce	5	0	0	5	III B	1-15 2-20	
Dolní Lukavice	5	1	0	6	III A	2-15 1-20	dvacetiletá voda
Krasavce	1	1	0	2	IV	1-20 1-25	dvacetiletá voda
Lišice	1	1	0	2	IV	1-20 1-25	dvacetiletá voda
Snopoušovy	1	0	0	1	IV	1-20 1-25	
Drahkov	1	0	0	1	IV	1-20 1-25	
Holyšov	12	1	0	13	II B	1-10 2-15	dvacetiletá voda
Dolní Kamenice	1	0	0	1	IV	1-20 1-25	
Honezovice	5	0	0	5	III B	1-15 2-20	
Hradišťany	1	0	0	1	IV	1-20 1-25	
Horní Kamenice	5	0	0	5	III B	1-15 2-20	
Horní Lukavice	5	0	0	5	III B	1-15 2-20	
Horšice	5	0	0	5	III B	1-15 2-20	
Újezd	1	0	0	1	IV	1-20 1-25	
Hradec	5	0	0	5	III B	1-15 2-20	
Hradiště	1	0	0	1	IV	1-20 1-25	
Bezděkov	1	0	0	1	IV	1-20 1-25	
Záhorčičky	1	0	0	1	IV	1-20 1-25	
Chlum	5	0	0	5	III B	1-15 2-20	
Chlumčany	10	0	0	10	III A	2-15 1-20	
Hradčany	1	0	0	1	IV	1-20 1-25	
Chlumy	1	0	0	1	IV	1-20 1-25	
Chocenice	5	0	0	5	III B	1-15 2-20	
Chocenická Lhota	1	0	0	1	IV	1-20 1-25	
Kotousov	1	0	0	1	IV	1-20 1-25	
Zhůř	1	0	0	1	IV	1-20 1-25	
Chotěšov	10	2	0	12	II B	1-10 2-15	dvacetiletá voda, národní kulturní památka
Hoříkovice	1	0	0	1	IV	1-20 1-25	
Losina	1	0	0	1	IV	1-20 1-25	
Mantov	5	0	0	5	III B	1-15 2-20	
Týnec	1	0	0	1	IV	1-20 1-25	

Jarov	5	0	0	0	5	III B	1-15 2-20	
Kasejovice	5	0	0	0	5	III B	1-15 2-20	
Chloumek	1	0	0	0	1	IV	1-20 1-25	
Kladrubce	1	0	0	0	1	IV	1-20 1-25	
Podhůří	1	0	0	0	1	IV	1-20 1-25	
Polánka (u Kasejovic)	1	0	0	0	1	IV	1-20 1-25	
Přebudov	1	0	0	0	1	IV	1-20 1-25	
Řesanice	1	1	0	0	2	IV	1-20 1-25	vesnická památková zóna
Újezd u Kasejovic	1	0	0	0	1	IV	1-20 1-25	
Kbel	5	0	0	0	5	III B	1-15 2-20	
Babice	1	0	0	0	1	IV	1-20 1-25	
Malinec	1	0	0	0	1	IV	1-20 1-25	
Mečkov	1	0	0	0	1	IV	1-20 1-25	
Nová Ves	1	0	0	0	1	IV	1-20 1-25	
Klášter	1	1	0	0	2	IV	1-20 1-25	dvacetiletá voda
Kotovice	1	0	0	0	1	IV	1-20 1-25	
Nový	1	0	0	0	1	IV	1-20 1-25	
Záluží	1	0	0	0	1	IV	1-20 1-25	
Kozlovice	1	0	0	0	1	IV	1-20 1-25	
Kramolín	1	0	0	0	1	IV	1-20 1-25	
Kvičovice	5	0	0	0	5	III B	1-15 2-20	
Letiny	5	0	0	0	5	III B	1-15 2-20	
Bzí	1	0	0	0	1	IV	1-20 1-25	
Chocenský Újezd	1	0	0	0	1	IV	1-20 1-25	
Kbelnice	1	0	0	0	1	IV	1-20 1-25	
Svářkov	1	0	0	0	1	IV	1-20 1-25	
Lisov	1	0	0	0	1	IV	1-20 1-25	
Líšina	1	0	0	0	1	IV	1-20 1-25	
Louňová	1	0	0	0	1	IV	1-20 1-25	
Lužany	5	0	0	0	5	III B	1-15 2-20	
Dlouhá Louka	1	0	0	0	1	IV	1-20 1-25	
Zelená Hora	1	0	0	0	1	IV	1-20 1-25	
Zelené	1	0	0	0	1	IV	1-20 1-25	
Měcholupy	5	0	0	0	5	III B	1-15 2-20	
Merklín	10	0	0	0	10	III A	2-15 1-20	

Kloušov	1	1	0	2	IV	1-20 1-25	dvacetiletá voda
Lhota (u Merklína)	1	0	0	1	IV	1-20 1-25	
Mileč	1	0	0	1	IV	1-20 1-25	
Bezděkovec	1	0	0	1	IV	1-20 1-25	
Maňovice	1	0	0	1	IV	1-20 1-25	
Záhoří	1	0	0	1	IV	1-20 1-25	
Želvíce	1	1	0	2	IV	1-20 1-25	dvacetiletá voda
Milínov	1	0	0	1	IV	1-20 1-25	
Mišov	1	0	0	1	IV	1-20 1-25	
Mišov v Brdech	1	0	0	1	IV	1-20 1-25	
Mladý Smolivec	5	0	0	5	III B	1-15 2-20	
Budislavice	1	0	0	1	IV	1-20 1-25	
Dožice	1	0	0	1	IV	1-20 1-25	
Radošice	1	0	0	1	IV	1-20 1-25	
Starý Smolivec	1	0	0	1	IV	1-20 1-25	
Mohelnice	1	0	0	1	IV	1-20 1-25	
Nebílovy	5	0	0	5	III B	1-15 2-20	
Nekvasovy	1	0	0	1	IV	1-20 1-25	
Nepomuk	12	0	0	12	II B	1-10 2-15	
Dvorec	5	1	0	6	III A	2-15 1-20	dvacetiletá voda
Netunice	1	0	0	1	IV	1-20 1-25	
Neuměř	1	0	0	1	IV	1-20 1-25	
Neurazy	5	0	0	5	III B	1-15 2-20	
Klíkařov	1	0	0	1	IV	1-20 1-25	
Nová Ves u Nepomuka	1	0	0	1	IV	1-20 1-25	
Partoltice	1	1	0	2	IV	1-20 1-25	dvacetiletá voda
Radochovy	1	1	0	2	IV	1-20 1-25	dvacetiletá voda
Soběsuky	5	0	0	5	III B	1-15 2-20	
Vojovice	1	0	0	1	IV	1-20 1-25	
Nezdice	5	1	0	6	III A	2-15 1-20	dvacetiletá voda
Nezdřev	1	0	0	1	IV	1-20 1-25	
Nová Ves (u Dobřan)	5	0	0	5	III B	1-15 2-20	
Nové Mitrovce	5	0	0	5	III B	1-15 2-20	
Mítov	1	1	0	2	IV	1-20 1-25	vesnická památková zóna
Nechanice	1	0	0	1	IV	1-20 1-25	

Planiny	1	0	0	0	1	IV	1-20 1-25	
Oplot	5	0	0	0	5	III B	1-15 2-20	
Oselce	1	0	0	0	1	IV	1-20 1-25	
Kotouř	1	0	0	0	1	IV	1-20 1-25	
Nová Ves (u Oselců)	1	0	0	0	1	IV	1-20 1-25	
Otěšice	1	0	0	0	1	IV	1-20 1-25	
Polánka (u Nepomuka)	1	0	0	0	1	IV	1-20 1-25	
Prádl	1	1	0	0	2	IV	1-20 1-25	dvacetiletá voda
Novotníky	1	0	0	0	1	IV	1-20 1-25	
Předenice	5	1	0	0	6	III A	2-15 1-20	dvacetiletá voda
Přestavky	5	0	0	0	5	III B	1-15 2-20	
Lažany	1	0	0	0	1	IV	1-20 1-25	
Přeštice	14	2	0	0	16	II A	2-10 1-15	dvacetiletá voda, národní kulturní památka
Skočice	5	0	0	0	5	III B	1-15 2-20	
Zastávka	1	0	0	0	1	IV	1-20 1-25	
Žerovice	5	0	0	0	5	III B	1-15 2-20	
Příchovice	5	1	0	0	6	III A	2-15 1-20	dvacetiletá voda
Kuciny	1	0	0	0	1	IV	1-20 1-25	
Zálesi	1	0	0	0	1	IV	1-20 1-25	
Ptenín	1	0	0	0	1	IV	1-20 1-25	
Ujezdec	1	0	0	0	1	IV	1-20 1-25	
Radkovic (u Přeštic)	1	0	0	0	1	IV	1-20 1-25	
Roupov	5	0	0	0	5	III B	1-15 2-20	
Řeňce	5	0	0	0	5	III B	1-15 2-20	
Háje	1	0	0	0	1	IV	1-20 1-25	
Knihy	1	0	0	0	1	IV	1-20 1-25	
Libákovice	1	0	0	0	1	IV	1-20 1-25	
Osek	1	0	0	0	1	IV	1-20 1-25	
Plevňov	1	0	0	0	1	IV	1-20 1-25	
Vodokřty	1	0	0	0	1	IV	1-20 1-25	
Seč	5	0	0	0	5	III B	1-15 2-20	
Sedliště	1	0	0	0	1	IV	1-20 1-25	
Skašov	5	0	0	0	5	III B	1-15 2-20	
Soběkury	5	0	0	0	5	III B	1-15 2-20	
Horušany	5	0	0	0	5	III B	1-15 2-20	

Spálené Poříčí	10	2	0	0	12	II B	1-10 2-15	dvacetiletá voda, městská památková zóna
Číčov	1	0	0	0	1	IV	1-20 1-25	
Číčov v Brdech	1	0	0	0	1	IV	1-20 1-25	
Hořehledy	1	1	0	0	2	IV	1-20 1-25	dvacetiletá voda
Hořice	1	0	0	0	1	IV	1-20 1-25	
Karlov	1	0	0	0	1	IV	1-20 1-25	
Lipnice	5	1	0	0	6	III A	2-15 1-20	vesnická památková zóna
Lučičtě	1	0	0	0	1	IV	1-20 1-25	
Struhaře	1	0	0	0	1	IV	1-20 1-25	
Těnovice	1	1	0	0	2	IV	1-20 1-25	dvacetiletá voda
Vlkov	1	1	0	0	2	IV	1-20 1-25	dvacetiletá voda
Záluží	1	0	0	0	1	IV	1-20 1-25	
Srby	1	1	0	0	2	IV	1-20 1-25	dvacetiletá voda
Stod	12	2	0	0	14	II B	1-10 2-15	nemocnice (112 osob), dvacetiletá voda
Lelov	1	0	0	0	1	IV	1-20 1-25	
Střelice	1	0	0	0	1	IV	1-20 1-25	
Štichov	1	0	0	0	1	IV	1-20 1-25	
Střížovice	5	0	0	0	5	III B	1-15 2-20	
Štěnovice	10	1	0	0	11	II B	1-10 2-15	dvacetiletá voda
Tojice	1	0	0	0	1	IV	1-20 1-25	
Třebčice	1	1	0	0	2	IV	1-20 1-25	dvacetiletá voda
Týniště	1	0	0	0	1	IV	1-20 1-25	
Únětice	1	0	0	0	1	IV	1-20 1-25	
Utušice	5	0	0	0	5	III B	1-15 2-20	
Robčice	1	1	0	0	2	IV	1-20 1-25	dvacetiletá voda
Ves Touškov	5	0	0	0	5	III B	1-15 2-20	
Miřovice	1	0	0	0	1	IV	1-20 1-25	
Vlčí	1	0	0	0	1	IV	1-20 1-25	
Vlčtejn	1	0	0	0	1	IV	1-20 1-25	
Chlumánky	1	0	0	0	1	IV	1-20 1-25	
Vrčeň	5	1	0	0	6	III A	2-15 1-20	dvacetiletá voda
Vstiš	5	0	0	0	5	III B	1-15 2-20	
Všekary	1	0	0	0	1	IV	1-20 1-25	
Zdemyslice	5	0	0	0	5	III B	1-15 2-20	
Zemětice	1	0	0	0	1	IV	1-20 1-25	

Čelákovy	1	0	0	1	IV	1-20 1-25	
Chalupy	1	0	0	1	IV	1-20 1-25	
Žákava	5	1	0	6	III A	2-15 1-20	dvacetiletá voda
Ždírec	1	1	0	2	IV	1-20 1-25	dvacetiletá voda
Myt	1	0	0	1	IV	1-20 1-25	
Smederov	1	1	0	2	IV	1-20 1-25	dvacetiletá voda
Žďár	1	1	0	2	IV	1-20 1-25	dvacetiletá voda
Žinkovy	5	2	0	7	III A	2-15 1-20	ústav sociální péče (107 osob), dvacetiletá voda
Břeží	1	0	0	1	IV	1-20 1-25	
Čepinec	1	0	0	1	IV	1-20 1-25	
Kokořov	1	1	0	2	IV	1-20 1-25	dvacetiletá voda
Životice	1	0	0	1	IV	1-20 1-25	

Stanovení stupňů nebezpečí území obcí a jejich části a základní požadavky na jednotky PO

Územní odbor Plzeň, HZS Plzeňského kraje

(ORP Kralovice, Nýřany, Plzeň)

Obec, část obce	Ko	Kui	Kz	Kc	SN	Požadavky na JPO	Zvláštní skutečnosti mající vliv na Kui
Plzeň 1							
Bolevec	15	3	2	20	II A	2-10 1-15	vesnická památková zóna, obchodní centrum, nemocnice (380 osob), národní kulturní památka
Bílá Hora	5	1	0	6	III A	2-15 1-20	dvacetiletá voda
Severní Předměstí	15	4	1	20	II A	2-10 1-15	městská památková zóna, nemocnice (797 osob), dvacetiletá voda, obchodní centrum
Plzeň 2-Slovany							
Koterov	10	1	0	11	II B	1-10 2-15	vesnická památková rezervace
Božkov	10	2	0	12	II B	1-10 2-15	vesnická památková rezervace, dvacetiletá voda
Hradiště	10	1	0	11	II B	1-10 2-15	dvacetiletá voda
Doudlevice (Plzeň 2)	5	1	0	6	III A	2-15 1-20	dvacetiletá voda
Lobzy (Plzeň 2)	12	2	0	14	II B	1-10 2-15	dvacetiletá voda, vesnická památková zóna
Východní Předměstí (Plzeň 2)	15	4	2	21	I B	1-7 2-10	dvacetiletá voda, vesnická památková zóna, nemocnice (200 osob), obchodní centrum
Černice (Plzeň 2)	10	1	0	11	II B	1-10 2-15	dvacetiletá voda
Plzeň 3							
Radobyčice	5	1	0	6	III A	2-15 1-20	dvacetiletá voda
Valcha	5	1	0	6	III A	2-15 1-20	dvacetiletá voda
Nová Hospoda	10	0	0	10	III A	2-15 1-20	
Doudlevice (Plzeň 3)	12	1	0	13	II B	1-10 2-15	dvacetiletá voda
Jižní Předměstí	15	4	2	21	I B	1-7 2-10	nemocnice (2080), městská památková zóna, obchodní centrum, průmyslová zóna
Skvrňany	14	2	1	17	II A	2-10 1-15	průmyslová zóna, dvacetiletá voda
Východní Předměstí (Plzeň 3)	5	1	0	6	III A	2-15 1-20	dvacetiletá voda
Vnitřní Město	10	3	0	13	II B	1-10 2-15	městská památková rezervace, obchodní centrum, dvacetiletá voda, národní kulturní památka
Litice (Plzeň 3)	5	1	0	6	III A	2-15 1-20	dvacetiletá voda
Plzeň 4							

Červený Hrádek	10	1	0	11	II B	1-10 2-15	vesnická památková zóna
Doubravka	14	2	1	17	II A	2-10 1-15	obchodní centrum, dvacetiletá voda
Bukovec	5	2	0	7	III A	2-15 1-20	vesnická památková zóna, dvacetiletá voda
Lobzy (Plzeň 4)	14	2	0	16	II A	2-10 1-15	vesnická památková zóna, dvacetiletá voda
Újezd	10	1	0	11	II B	1-10 2-15	vesnická památková zóna
Východní Předměstí (Plzeň 4)	5	1	0	6	III A	2-15 1-20	dvacetiletá voda
Plzeň 5-Křimice							
Křimice	10	2	0	12	II B	1-10 2-15	vesnická památková zóna, dvacetiletá voda
Plzeň 6-Litice							
Litice (Plzeň 6-Litice)	10	1	0	11	II B	1-10 2-15	dvacetiletá voda
Plzeň 7-Radčice							
Radčice	10	2	0	12	II B	1-10 2-15	vesnická památková zóna, dvacetiletá voda
Plzeň 8-Černice							
Černice (Plzeň 8-Černice)	10	2	0	12	II B	1-10 2-15	vesnická památková rezervace, obchodní centrum
Plzeň 9-Malesice							
Dolní Víkyně	1	0	0	1	IV	1-20 1-25	
Malesice	5	1	0	6	III A	2-15 1-20	dvacetiletá voda
Plzeň 10-Lhota							
Lhota (u Dobřan)	5	0	0	5	III B	1-15 2-20	
Bdeněves							
Bdeněves	5	1	0	6	III A	2-15 1-20	dvacetiletá voda
Bezvěrov							
Bezvěrov	5	0	0	5	III B	1-15 2-20	
Buč	1	0	0	1	IV	1-20 1-25	
Dolní Jamné	1	0	0	1	IV	1-20 1-25	
Chudeč	1	0	0	1	IV	1-20 1-25	
Krašov	1	0	0	1	IV	1-20 1-25	
Nová Víska	1	0	0	1	IV	1-20 1-25	
Potok	1	0	0	1	IV	1-20 1-25	
Služetín	1	0	0	1	IV	1-20 1-25	
Světec	1	0	0	1	IV	1-20 1-25	
Vlkošov	1	1	0	2	IV	1-20 1-25	dvacetiletá voda
Žernovník	1	0	0	1	IV	1-20 1-25	
Bilov							
Bilov	1	0	0	1	IV	1-20 1-25	
Blatnice							
Blatnice	5	0	0	5	III B	1-15 2-20	
Blažim							
Blažim	1	0	0	1	IV	1-20 1-25	
Bohy							
Bohy	1	1	0	2	IV	1-20 1-25	dvacetiletá voda
Rakolusky							
Rakolusky	1	1	0	2	IV	1-20 1-25	dvacetiletá voda

Brodeslavy	1	0	0	0	1	IV	1-20 1-25	
Buči	1	0	0	0	1	IV	1-20 1-25	
Čeminy	5	0	0	0	5	III B	1-15 2-20	
Černikovice	1	0	0	0	1	IV	1-20 1-25	
Čerňovice	1	1	0	0	2	IV	1-20 1-25	dvacetiletá voda
Česká Bříza	5	0	0	0	5	III B	1-15 2-20	
Dobříč	5	0	0	0	5	III B	1-15 2-20	
Čivice	1	0	0	0	1	IV	1-20 1-25	
Dolany	5	2	0	0	7	III A	2-15 1-20	vesnická památková zóna, dvacetiletá voda
Habrová	1	0	0	0	1	IV	1-20 1-25	
Dolní Bělá	5	0	0	0	5	III B	1-15 2-20	
Dolní Hradiště	1	1	0	0	2	IV	1-20 1-25	dvacetiletá voda
Dražeň	1	0	0	0	1	IV	1-20 1-25	
Druztová	5	0	0	0	5	III B	1-15 2-20	
Dýšina	10	2	0	0	12	II B	1-10 2-15	dvacetiletá voda, vesnická památková zóna
Nová Huť	5	1	0	0	6	III A	2-15 1-20	dvacetiletá voda
Hermanova Huť - Dolní Sekyřany	5	1	0	0	6	III A	2-15 1-20	dvacetiletá voda
Horní Sekyřany	1	0	0	0	1	IV	1-20 1-25	
Vlkýš	10	0	0	0	10	III A	2-15 1-20	
Hlince	1	2	0	0	3	III B	1-15 2-20	vesnická památková zóna, dvacetiletá voda
Hněvnice	1	0	0	0	1	IV	1-20 1-25	
Holovousy	1	0	0	0	1	IV	1-20 1-25	
Horní Bělá	5	0	0	0	5	III B	1-15 2-20	
Hubenov	1	0	0	0	1	IV	1-20 1-25	
Tlucná	1	0	0	0	1	IV	1-20 1-25	
Horní Bříza	12	1	0	0	13	II B	1-10 2-15	domov důchodců (100 osob)
Hromnice	5	0	0	0	5	III B	1-15 2-20	
Chotíná	1	0	0	0	1	IV	1-20 1-25	
Kostelec	1	0	0	0	1	IV	1-20 1-25	
Nynice	1	1	0	0	2	IV	1-20 1-25	vesnická památková zóna
Planá	1	0	0	0	1	IV	1-20 1-25	
Žichlice	5	0	0	0	5	III B	1-15 2-20	
Hvozd	5	0	0	0	5	III B	1-15 2-20	
Hodovíz	1	0	0	0	1	IV	1-20 1-25	
Chotíkov	10	1	0	0	11	II B	1-10 2-15	obchodní centrum
Chrást	10	1	0	0	11	II B	1-10 2-15	dvacetiletá voda

Chřtíc		5	1	0	6	III A	2-15 1-20	dvacetiletá voda
Lhota		1	2	0	3	III B	1-15 2-20	vesnická památková zóna, dvacetiletá voda
Chválenice		5	0	0	5	III B	1-15 2-20	
Želčany		1	0	0	1	IV	1-20 1-25	
Chouzovy		1	0	0	1	IV	1-20 1-25	vesnická památková zóna
Jarov		1	1	0	2	IV	1-20 1-25	
Kaceřov		1	0	0	1	IV	1-20 1-25	
Kaznějov		12	0	0	12	II B	1-10 2-15	
Kbelany		1	0	0	1	IV	1-20 1-25	
Kočín		1	0	0	1	IV	1-20 1-25	
Kopidlo		1	0	0	1	IV	1-20 1-25	
Koryta		1	1	0	2	IV	1-20 1-25	dvacetiletá voda
Kozojedy		5	1	0	6	III A	2-15 1-20	dvacetiletá voda
Borek		1	1	0	2	IV	1-20 1-25	dvacetiletá voda
Břízko		1	1	0	2	IV	1-20 1-25	dvacetiletá voda
Lednice		1	0	0	1	IV	1-20 1-25	
Robčice		1	0	0	1	IV	1-20 1-25	
Kozolupy		5	1	0	6	III A	2-15 1-20	dvacetiletá voda
Krašovice		5	0	0	5	III B	1-15 2-20	
Kožlany		10	1	0	11	II B	1-10 2-15	dvacetiletá voda
Buček		1	1	0	2	IV	1-20 1-25	dvacetiletá voda
Dřevce		1	0	0	1	IV	1-20 1-25	
Hedčany		1	0	0	1	IV	1-20 1-25	
Hodyně		1	0	0	1	IV	1-20 1-25	
Kralovice		12	1	0	13	II B	1-10 2-15	dvacetiletá voda
Bukovina		1	0	0	1	IV	1-20 1-25	
Hradecko		1	0	0	1	IV	1-20 1-25	
Mariánský Týnec		1	0	0	1	IV	1-20 1-25	
Řemešín		1	0	0	1	IV	1-20 1-25	
Trojany		1	0	0	1	IV	1-20 1-25	
Křisy		1	0	0	1	IV	1-20 1-25	
Kejšovice		1	0	0	1	IV	1-20 1-25	
Polínka		1	0	0	1	IV	1-20 1-25	
Skelná Huť		1	0	0	1	IV	1-20 1-25	
Trhominé		1	0	0	1	IV	1-20 1-25	
Křelovice		1	0	0	1	IV	1-20 1-25	

Mydlovary	1	0	0	1	IV	1-20 1-25	
Pakoslav	1	0	0	1	IV	1-20 1-25	
Roznévce	1	0	0	1	IV	1-20 1-25	
Kunějovice	1	0	0	1	IV	1-20 1-25	vesnická památková zóna
Kyšice	5	1	0	6	III A	2-15 1-20	
Ledce	5	0	0	5	III B	1-15 2-20	
Letkov	5	0	0	5	III B	1-15 2-20	
Lhůta	1	0	0	1	IV	1-20 1-25	
Líně	10	0	0	10	III A	2-15 1-20	
Lištany	5	1	0	6	III A	2-15 1-20	dvacetiletá voda
Hunčice	1	0	0	1	IV	1-20 1-25	
Košetice	1	0	0	1	IV	1-20 1-25	
Lipno	1	0	0	1	IV	1-20 1-25	
Luhov	1	1	0	2	IV	1-20 1-25	dvacetiletá voda
Náklon	1	0	0	1	IV	1-20 1-25	
Písek	1	0	0	1	IV	1-20 1-25	
Třebobuz	1	0	0	1	IV	1-20 1-25	
Líté	1	0	0	1	IV	1-20 1-25	
Spankov	1	0	0	1	IV	1-20 1-25	
Lochousice	1	1	0	2	IV	1-20 1-25	vesnická památková zóna
Losiná	10	0	0	10	III A	2-15 1-20	
Loza	5	0	0	5	III B	1-15 2-20	
Manětín	5	2	0	7	III A	2-15 1-20	městská památková zóna, dvacetiletá voda, národní kulturní památka
Brdo	1	1	0	2	IV	1-20 1-25	dvacetiletá voda
Česká Doubravice	1	0	0	1	IV	1-20 1-25	
Hrádek	1	0	0	1	IV	1-20 1-25	
Kotaneč	1	1	0	2	IV	1-20 1-25	dvacetiletá voda
Lipi	1	0	0	1	IV	1-20 1-25	
Luková	1	0	0	1	IV	1-20 1-25	
Mezi	1	1	0	2	IV	1-20 1-25	dvacetiletá voda
Rabštejn nad Střelou	1	2	0	3	III B	1-15 2-20	městská památková zóna, dvacetiletá voda
Radějov	1	1	0	2	IV	1-20 1-25	vesnická památková zóna
Stvolny	1	0	0	1	IV	1-20 1-25	
Újezd	1	0	0	1	IV	1-20 1-25	
Vladměřice	1	0	0	1	IV	1-20 1-25	

Vysočany	1	1	0	0	2	IV	1-20 1-25	dvacetiletá voda
Zhořec	1	0	0	0	1	IV	1-20 1-25	
Město Touškov	10	2	0	0	12	II B	1-10 2-15	městská památková zóna, dvacetiletá voda
Kůstí	1	0	0	0	1	IV	1-20 1-25	
Mladotice	5	1	0	0	6	III A	2-15 1-20	dvacetiletá voda
Černá Hať	1	0	0	0	1	IV	1-20 1-25	
Chraštovice	1	0	0	0	1	IV	1-20 1-25	
Strážáň	1	1	0	0	2	IV	1-20 1-25	dvacetiletá voda
Mokrouše	5	0	0	0	5	III B	1-15 2-20	
Mrtník	5	0	0	0	5	III B	1-15 2-20	
Myslinka	1	0	0	0	1	IV	1-20 1-25	
Nadryby	1	0	0	0	1	IV	1-20 1-25	
Nečtiny	5	0	0	0	5	III B	1-15 2-20	
Březín	1	0	0	0	1	IV	1-20 1-25	
Čestětín	1	0	0	0	1	IV	1-20 1-25	
Doubravice	1	0	0	0	1	IV	1-20 1-25	
Hrad Nečtiny	1	0	0	0	1	IV	1-20 1-25	
Jedvaniny	1	0	0	0	1	IV	1-20 1-25	
Kamenná Hora	1	0	0	0	1	IV	1-20 1-25	
Leopoldov	1	0	0	0	1	IV	1-20 1-25	
Lešovice	1	0	0	0	1	IV	1-20 1-25	
Nové Městečko	1	0	0	0	1	IV	1-20 1-25	
Plachtín	1	0	0	0	1	IV	1-20 1-25	
Račín	1	0	0	0	1	IV	1-20 1-25	
Nekmír	5	0	0	0	5	III B	1-15 2-20	
Lhotka	1	0	0	0	1	IV	1-20 1-25	
Nevřeň	5	0	0	0	5	III B	1-15 2-20	
Nezbavětice	5	0	0	0	5	III B	1-15 2-20	
Nezvěstice	10	1	0	0	11	II B	1-10 2-15	dvacetiletá voda
Olešná	5	0	0	0	5	III B	1-15 2-20	
Nýřany	14	2	0	0	16	II A	2-10 1-15	dvacetiletá voda, průmyslová zóna
Doubrava	5	0	0	0	5	III B	1-15 2-20	
Kamenný Újezd	5	0	0	0	5	III B	1-15 2-20	
Obora	5	0	0	0	5	III B	1-15 2-20	
Ostrov u Bezdružic	1	0	0	0	1	IV	1-20 1-25	
Křsov	1	0	0	0	1	IV	1-20 1-25	

Pláň	1	0	0	1	IV	1-20 1-25	
Pastuchovice	1	0	0	1	IV	1-20 1-25	
Pernarec	5	0	0	5	III B	1-15 2-20	
Břeží	1	0	0	1	IV	1-20 1-25	
Krukanice	1	0	0	1	IV	1-20 1-25	
Málkovice	1	0	0	1	IV	1-20 1-25	
Něšov	1	0	0	1	IV	1-20 1-25	
Skupeč	1	0	0	1	IV	1-20 1-25	
Pláně	1	0	0	1	IV	1-20 1-25	
Korytka	1	0	0	1	IV	1-20 1-25	
Ondřejov	1	0	0	1	IV	1-20 1-25	
Vrážné	1	1	0	2	IV	1-20 1-25	dvacetiletá voda
Plasy	10	2	0	12	II B	1-10 2-15	národní kulturní památka, dvacetiletá voda, krajinná památková zóna
Babina	5	0	0	5	III B	1-15 2-20	
Horní Hradiště	1	1	0	2	IV	1-20 1-25	dvacetiletá voda
Lomnička	1	0	0	1	IV	1-20 1-25	
Nebřeziny	1	1	0	2	IV	1-20 1-25	dvacetiletá voda
Žebnice	1	0	0	1	IV	1-20 1-25	
Plešnice	5	0	0	5	III B	1-15 2-20	
Pňovany	5	1	0	6	III A	2-15 1-20	dvacetiletá voda
Chotěšovičky	1	0	0	1	IV	1-20 1-25	
Rájov	1	0	0	1	IV	1-20 1-25	
Potvorov	1	0	0	1	IV	1-20 1-25	
Prehýšov	5	0	0	5	III B	1-15 2-20	
Bitov	1	0	0	1	IV	1-20 1-25	
Radějovice	1	0	0	1	IV	1-20 1-25	
Příšov	5	0	0	5	III B	1-15 2-20	
Rochlov	5	0	0	5	III B	1-15 2-20	
Rybnice	5	0	0	5	III B	1-15 2-20	
Sedlec	1	0	0	1	IV	1-20 1-25	
Slatiná	1	0	0	1	IV	1-20 1-25	
Starý Plzenec	12	1	0	13	II B	1-10 2-15	národní kulturní památka
Sedlec	5	0	0	5	III B	1-15 2-20	
Studená	1	1	0	2	IV	1-20 1-25	vesnická památková zóna
Štáhlavy	10	1	0	11	II B	1-10 2-15	národní kulturní památka

Štřahlavice	5	0	0	0	5	III B	1-15 2-20	
Šténovický Borek	5	0	0	0	5	IV	1-20 1-25	
Nebilovský Borek	5	0	0	0	5	IV	1-20 1-25	
Štichovice	1	0	0	0	1	IV	1-20 1-25	
Křečov	1	0	0	0	1	IV	1-20 1-25	
Tatiná	5	0	0	0	5	III B	1-15 2-20	
Tis u Blatna	1	0	0	0	1	IV	1-20 1-25	
Balková	1	0	0	0	1	IV	1-20 1-25	
Kračín	1	0	0	0	1	IV	1-20 1-25	
Tlučná	10	1	0	0	11	II B	1-10 2-15	dvacetiletá voda
Trnová	5	0	0	0	5	III B	1-15 2-20	
Třebošná	12	1	0	0	13	II B	1-10 2-15	zóna havarijního plánování
Záluží	5	0	0	0	5	III B	1-15 2-20	
Tymákov	5	1	0	0	6	III A	2-15 1-20	vesnická památková zóna
Úherce	5	0	0	0	5	III B	1-15 2-20	
Újezd nade Mží	1	1	0	0	2	IV	1-20 1-25	dvacetiletá voda
Úlice	5	0	0	0	5	III B	1-15 2-20	
Hracholusky	1	1	0	0	2	IV	1-20 1-25	dvacetiletá voda
Jezná	1	0	0	0	1	IV	1-20 1-25	
Knije	1	0	0	0	1	IV	1-20 1-25	
Nová Jezná	1	0	0	0	1	IV	1-20 1-25	
Úněšov	5	0	0	0	5	III B	1-15 2-20	
Budeč	1	0	0	0	1	IV	1-20 1-25	
Čbáb	1	0	0	0	1	IV	1-20 1-25	
Číhaná	1	0	0	0	1	IV	1-20 1-25	
Hvoždany	1	0	0	0	1	IV	1-20 1-25	
Lipa	1	0	0	0	1	IV	1-20 1-25	
Podmokly	1	0	0	0	1	IV	1-20 1-25	
Štipoklasy	1	0	0	0	1	IV	1-20 1-25	
Vojtěšín	1	0	0	0	1	IV	1-20 1-25	
Úterý	5	1	0	0	6	III A	2-15 1-20	městská památková zóna
Olešovice	1	1	0	0	2	IV	1-20 1-25	vesnická památková zóna
Vřdžín	1	0	0	0	1	IV	1-20 1-25	
Vejpřnice	12	1	0	0	13	II B	1-10 2-15	dvacetiletá voda
Velečín	1	0	0	0	1	IV	1-20 1-25	
Ostrovec	1	0	0	0	1	IV	1-20 1-25	

Vochov	5	0	0	0	0	5	III B	1-15 2-20	
Všehrdy	1	0	0	0	1	1	IV	1-20 1-25	
Všeruby	5	0	0	0	5	III B	III B	1-15 2-20	
Chrančovice	1	0	0	0	1	IV	IV	1-20 1-25	
Chrástov	1	0	0	0	1	IV	IV	1-20 1-25	
Klenovice	1	0	0	0	1	IV	IV	1-20 1-25	
Kokořov	1	0	0	0	1	IV	IV	1-20 1-25	
Popovice	1	0	0	0	1	IV	IV	1-20 1-25	
Radimovice	1	0	0	0	1	IV	IV	1-20 1-25	
Výrov	1	0	0	0	1	IV	IV	1-20 1-25	
Hadačka	5	0	0	0	5	III B	III B	1-15 2-20	
Vysoká Libyně	5	0	0	0	5	III B	III B	1-15 2-20	
Zahrádka	1	0	0	0	1	IV	IV	1-20 1-25	
Hůrky	1	0	0	0	1	IV	IV	1-20 1-25	
Mostice	1	0	0	0	1	IV	IV	1-20 1-25	
Zbůch	10	1	0	0	11	II B	II B	1-10 2-15	ústav sociální péče (100 osob)
Červený Újezd	1	0	0	0	1	IV	IV	1-20 1-25	
Zruč-Senec (část Zruč)	10	1	0	0	11	II B	II B	1-10 2-15	dvacetiletá voda
Senec	10	0	0	0	10	III A	III A	2-15 1-20	
Žihle	10	0	0	0	10	III A	III A	2-15 1-20	
Hluboká	1	0	0	0	1	IV	IV	1-20 1-25	
Kalec	1	1	0	0	2	IV	IV	1-20 1-25	dvacetiletá voda
Nový Dvůr	1	0	0	0	1	IV	IV	1-20 1-25	
Odlezy	1	0	0	0	1	IV	IV	1-20 1-25	
Přehořov	1	0	0	0	1	IV	IV	1-20 1-25	
Žilov	5	0	0	0	5	III B	III B	1-15 2-20	
Stýskaly	1	0	0	0	1	IV	IV	1-20 1-25	

Stanovení stupňů nebezpečí území obcí a jejich částí a základní požadavky na jednotky PO

Územní odbor Rokycany, HZS Plzeňského kraje
(ORP Rokycany)

Obec, část obce	Ko	Kui	Kz	Kc	SN	Požadavky na JPO	Zvláštní skutečnosti mající vliv na Kui
Rokycany -Plzeňské předměstí	12	2	0	14	II B	1-10 2-15	průmyslová zóna, dvacetiletá voda
Rokycany - Borek	5	1	0	6	III A	2-15 1-20	dvacetiletá voda
Rokycany - Nové Město	14	2	1	17	II A	2-10 1-15	nemocnice(189 osob), průmyslová zóna
Rokycany - Střed	10	1	0	11	II B	1-10 2-15	městská památková zóna
Bezděkov	1	0	0	1	IV	1-20 1-25	
Břasy - Břasy	10	0	0	10	III A	2-15 1-20	
Darová	1	0	0	1	IV	1-20 1-25	
Kříše	5	0	0	5	III B	1-15 2-20	
Stupno	5	0	0	5	III B	1-15 2-20	
Vranovice	1	0	0	1	IV	1-20 1-25	
Březina	5	0	0	5	III B	1-15 2-20	
Bujesily	1	0	0	1	IV	1-20 1-25	
Bušovice	5	0	0	5	III A	2-15 1-20	
Sedlecko	1	0	0	1	IV	1-20 1-25	
Štěpale	1	0	0	1	IV	1-20 1-25	
Cekov	1	0	0	1	IV	1-20 1-25	
Čilá	1	0	0	1	IV	1-20 1-25	
Dobřív	10	3	0	13	II B	1-10 2-15	vesnická památková zóna, dvacetiletá voda, rekreační oblast, národní kulturní památka
Dobřív v Brdech	1	0	0	1	IV	1-20 1-25	
Pavlovsko	1	0	0	1	IV	1-20 1-25	
Drahoňův Újezd	1	0	0	1	IV	1-20 1-25	
Ejpvovice	5	1	0	6	III A	2-15 1-20	rekreační oblast
Hlohovice	1	0	0	1	IV	1-20 1-25	
Hlohovičky	1	0	0	1	IV	1-20 1-25	
Mostišťe	1	0	0	1	IV	1-20 1-25	
Svinná	1	0	0	1	IV	1-20 1-25	
Holoubkov	10	2	0	12	II B	1-10 2-15	rekreační oblast, dvacetiletá voda
Hrádek	5	2	0	7	III A	2-15 1-20	průmyslová zóna, dvacetiletá voda
Nová Huť	10	1	0	11	II B	1-10 2-15	dvacetiletá voda
Hradiště	1	0	0	1	IV	1-20 1-25	

Hůrky	5	1	0	6	III A	2-15 1-20	rekreační oblast
Cheznovice	5	2	0	7	III A	2-15 1-20	rekreační oblast, dvacetiletá voda
Chlum	1	0	0	1	IV	1-20 1-25	
Chomle	1	0	0	1	IV	1-20 1-25	
Kakejcov	1	0	0	1	IV	1-20 1-25	
Drážky	1	0	0	1	IV	1-20 1-25	
Kamenec	1	0	0	1	IV	1-20 1-25	
Kamenný Újezd	5	1	0	6	III A	2-15 1-20	dvacetiletá voda
Kocanda	5	0	0	5	III B	1-15 2-20	
Kařez	5	1	0	6	III A	2-15 1-20	rekreační oblast
Kařízek	1	1	0	2	IV	1-20 1-25	rekreační oblast
Klabava	5	0	0	5	III B	1-15 2-20	
Kladruby	1	1	0	2	IV	1-20 1-25	rekreační oblast
Hřešihlavy	1	1	0	2	IV	1-20 1-25	rekreační oblast
Třimany	1	1	0	2	IV	1-20 1-25	rekreační oblast
Vojenice	1	0	0	1	IV	1-20 1-25	
Kornatice	1	0	0	1	IV	1-20 1-25	
Lhota pod Radčem	5	1	0	6	III A	2-15 1-20	vesnická památková zóna
Lhotka u Radnic	1	0	0	1	IV	1-20 1-25	
Chockov	1	0	0	1	IV	1-20 1-25	
Liblín	5	3	0	8	III A	2-15 1-20	ústav sociální péče (160 osob), dvacetiletá voda, rekreační oblast
Lišná	1	0	0	1	IV	1-20 1-25	
Litohlavy	5	1	0	6	III A	2-15 1-20	rekreační oblast
Medový Újezd	5	0	0	5	III B	1-15 2-20	
Mešno	1	0	0	1	IV	1-20 1-25	
Mirošov	10	3	0	13	II B	1-10 2-15	léčebna (195 osob), ústav sociální péče (380 osob), dvacetiletá voda
Mirošov v Brdech	1	0	0	1	IV	1-20 1-25	
Myt	1	0	0	1	IV	1-20 1-25	
Mlečice	5	0	0	5	III B	1-15 2-20	
Prašný Újezd	1	0	0	1	IV	1-20 1-25	
Skoupý	1	0	0	1	IV	1-20 1-25	
Mýto	10	2	0	12	II B	1-10 2-15	rekreační oblast, dvacetiletá voda
Kařízek II. (Dolní)	1	0	0	1	IV	1-20 1-25	

Němčovice	1	0	0	0	1	IV	1-20 1-25	
Olešná	1	0	0	0	1	IV	1-20 1-25	
Nevid	1	0	0	0	1	IV	1-20 1-25	
Osek	10	0	0	0	10	III A	2-15 1-20	
Vitinka	1	0	0	0	1	IV	1-20 1-25	
Ostrovec-Lhotka-Ostrovec	1	2	0	0	3	III B	1-15 2-20	rekreační oblast, vesnická památková rezervace
Lhotka	1	1	0	0	2	IV	1-20 1-25	rekreační oblast
Plískov	1	0	0	0	1	IV	1-20 1-25	
Podmokly	5	1	0	0	6	III A	2-15 1-20	vesnická památková zóna
Příkosice	5	0	0	0	5	III B	1-15 2-20	
Privětice	1	0	0	0	1	IV	1-20 1-25	
Sklenná Hut'	1	0	0	0	1	IV	1-20 1-25	
Radnice	10	1	0	0	11	II B	1-10 2-15	rekreační oblast
Svatá Barbora	1	0	0	0	1	IV	1-20 1-25	
Raková	5	0	0	0	5	III B	1-15 2-20	
Sebečice	1	0	0	0	1	IV	1-20 1-25	
Biskoupky	1	0	0	0	1	IV	1-20 1-25	
Sírá	1	0	0	0	1	IV	1-20 1-25	
Skomelno	5	0	0	0	5	III B	1-15 2-20	
Skořice	5	0	0	0	5	III B	1-15 2-20	
Skořice v Brdech	1	0	0	0	1	IV	1-20 1-25	
Smědčice	5	0	0	0	5	III B	1-15 2-20	
Štrašice	10	1	0	0	11	II B	1-10 2-15	dvacetiletá voda
Štrašice v Brdech	1	0	0	0	1	IV	1-20 1-25	
Svojkovice	5	0	0	0	5	III B	1-15 2-20	
Štítov	1	0	0	0	1	IV	1-20 1-25	
Štítov v Brdech	1	0	0	0	1	IV	1-20 1-25	
Těně	5	0	0	0	5	III B	1-15 2-20	
Těně v Brdech	1	0	0	0	1	IV	1-20 1-25	
Terešov	1	0	0	0	1	IV	1-20 1-25	
Bílá Skála	1	0	0	0	1	IV	1-20 1-25	
Těškov	5	1	0	0	6	III A	2-15 1-20	rekreační oblast
Trokavec	1	0	0	0	1	IV	1-20 1-25	
Trokavec v Brdech	1	0	0	0	1	IV	1-20 1-25	
Týček	5	1	0	0	6	III A	2-15 1-20	rekreační oblast

Újezd u Svatého kříže	5	1	0	6	III A	2-15 1-20	rekreační oblast
Vejvanov	5	1	0	6	III A	2-15 1-20	vesnická památková zóna
Veselá	5	0	0	5	III B	1-15 2-20	
Visky	1	0	0	1	IV	1-20 1-25	
Volduchy	10	1	0	11	II B	1-10 2-15	rekreační oblast
Všenice	5	0	0	5	III B	1-15 2-20	
Zbiroh - Chotětín	1	0	0	1	IV	1-20 1-25	
Zbiroh - Třebnuška	1	0	0	1	IV	1-20 1-25	
Zbiroh - Jablečno	1	1	0	2	IV	1-20 1-25	vesnická památková zóna
Zbiroh - Přisedice	1	0	0	1	IV	1-20 1-25	
Zbiroh - Zbiroh	10	3	0	13	II B	1-10 2-15	rekreační oblast, dvacetiletá voda, památková zóna
Zvíkovec	1	1	0	2	IV	1-20 1-25	rekreační oblast

Stanovení stupňů nebezpečí území obcí a jejich částí a základní požadavky na jednotky POÚzemní odbor Tachov, HZS Plzeňského kraje
(ORP Stříbro a Tachov)

Obec, část obce	Ko	Kui	Kz	Kc	SN	Požadavky na JPO	Zvláštní skutečnosti mající vliv na Kui
Tachov	14	2	1	17	II A	2-10 1-15	městská památková zóna, dvacetiletá voda
Velký Rapotín	1	0	0	1	IV	1-20 1-25	
Mýto	1	0	0	1	IV	1-20 1-25	
Vitkov	1	0	0	1	IV	1-20 1-25	
Malý Rapotín	1	0	0	1	IV	1-20 1-25	
Oldřichov	1	1	0	2	IV	1-20 1-25	dvacetiletá voda
Světce	1	1	0	2	IV	1-20 1-25	národní kulturní památka
Bíletín	1	0	0	1	IV	1-20 1-25	
Benešovice	1	0	0	1	IV	1-20 1-25	
Lom u Stíbra	1	0	0	1	IV	1-20 1-25	
Bezručice	5	0	0	5	III B	1-15 2-20	
Dolní Polžice	1	0	0	1	IV	1-20 1-25	
Horní Polžice	1	0	0	1	IV	1-20 1-25	
Kohoutov	1	0	0	1	IV	1-20 1-25	
Křivce	1	0	0	1	IV	1-20 1-25	
Pačín	1	1	0	2	IV	1-20 1-25	vesnická památková zóna
Rešín	1	0	0	1	IV	1-20 1-25	
Zhořec	1	0	0	1	IV	1-20 1-25	
Kamýk	1	0	0	1	IV	1-20 1-25	
Bor	10	2	0	12	II B	1-10 2-15	městská památková zóna, dvacetiletá voda
Boječnice	1	0	0	1	IV	1-20 1-25	
Borovany	1	0	0	1	IV	1-20 1-25	
Čečkovice	1	0	0	1	IV	1-20 1-25	
Doly	1	0	0	1	IV	1-20 1-25	
Kosov	1	0	0	1	IV	1-20 1-25	
Lužná	1	0	0	1	IV	1-20 1-25	
Muckov	1	0	0	1	IV	1-20 1-25	
Nový Dvůr	1	0	0	1	IV	1-20 1-25	
Skviřín	1	1	0	2	IV	1-20 1-25	dvacetiletá voda
Bezděkov	1	0	0	1	IV	1-20 1-25	
Damnov	1	1	0	2	IV	1-20 1-25	dvacetiletá voda

Velká Ves	1	0	0	0	1	IV	1-20 1-25	
Holostřevy	1	0	0	0	1	IV	1-20 1-25	
Kurojedy	1	0	0	0	1	IV	1-20 1-25	
Málkovice	1	0	0	0	1	IV	1-20 1-25	
Malovice	1	0	0	0	1	IV	1-20 1-25	
Lhota	1	0	0	0	1	IV	1-20 1-25	
Ostrov	1	0	0	0	1	IV	1-20 1-25	
Nová Hospoda	1	0	0	0	1	IV	1-20 1-25	
Vysočany	5	0	0	0	5	III B	1-15 2-20	
Hlupenov	1	0	0	0	1	IV	1-20 1-25	
Brod nad Tichou	5	0	0	0	5	III B	1-15 2-20	
Broumov	1	0	0	0	1	IV	1-20 1-25	
Cebiv	5	0	0	0	5	III B	1-15 2-20	
Bezemin	1	1	0	0	2	IV	1-20 1-25	národní kulturní památka
Ctiboř	5	0	0	0	5	III B	1-15 2-20	
Březi	1	0	0	0	1	IV	1-20 1-25	
Částkov	5	0	0	0	5	III B	1-15 2-20	
Mařový Chody	1	0	0	0	1	IV	1-20 1-25	
Pemolec	1	0	0	0	1	IV	1-20 1-25	
Černošín	5	0	0	0	5	III B	1-15 2-20	
Krásné Údolí	1	0	0	0	1	IV	1-20 1-25	
Lažany	1	0	0	0	1	IV	1-20 1-25	
Lhota	1	0	0	0	1	IV	1-20 1-25	
Ostrovce	1	0	0	0	1	IV	1-20 1-25	
Pytlou	1	0	0	0	1	IV	1-20 1-25	
Třebel	1	0	0	0	1	IV	1-20 1-25	
Záhoří	1	1	0	0	2	IV	1-20 1-25	dvacetiletá voda
Víchov	1	0	0	0	1	IV	1-20 1-25	
Dlouhý Újezd	5	0	0	0	5	III B	1-15 2-20	
Erpužice	5	0	0	0	5	III B	1-15 2-20	
Blahousty	1	0	0	0	1	IV	1-20 1-25	
Malovice	1	0	0	0	1	IV	1-20 1-25	
Halže	5	0	0	0	5	III B	1-15 2-20	
Branka	1	1	0	0	2	IV	1-20 1-25	dvacetiletá voda
Horní Vyšina	1	0	0	0	1	IV	1-20 1-25	

Svobodka	1	0	0	0	1	IV	1-20 1-25	
Horní Kozolupy	1	0	0	0	1	IV	1-20 1-25	
Očín	1	0	0	0	1	IV	1-20 1-25	
Slavice	1	0	0	0	1	IV	1-20 1-25	
Strahov	1	0	0	0	1	IV	1-20 1-25	
Hošťka	5	0	0	0	5	III B	1-15 2-20	
Žebráky	1	0	0	0	1	IV	1-20 1-25	
Chodová Planá	10	0	0	0	10	III A	2-15 1-20	
Dolní Kramolín	1	0	0	0	1	IV	1-20 1-25	
Holubín	1	0	0	0	1	IV	1-20 1-25	
Pístov	1	0	0	0	1	IV	1-20 1-25	
Výškov	1	0	0	0	1	IV	1-20 1-25	
Boněnov	1	0	0	0	1	IV	1-20 1-25	
Hostičkov	1	0	0	0	1	IV	1-20 1-25	
Michalovy Hory	1	0	0	0	1	IV	1-20 1-25	
Chodský Újezd	5	1	0	0	6	III A	2-15 1-20	vesnická památková zóna
Dolní Jadruž	1	0	0	0	1	IV	1-20 1-25	
Horní Jadruž	1	1	0	0	2	IV	1-20 1-25	vesnická památková zóna
Ždár	1	0	0	0	1	IV	1-20 1-25	
Neblažov	1	0	0	0	1	IV	1-20 1-25	
Štokov	1	0	0	0	1	IV	1-20 1-25	
Nahý Újezdec	1	0	0	0	1	IV	1-20 1-25	
Kladruby	10	1	0	0	11	II B	1-10 2-15	dvacetiletá voda
Brod u Stříbra	1	1	0	0	2	IV	1-20 1-25	dvacetiletá voda
Tuněchody	1	0	0	0	1	IV	1-20 1-25	
Láz	1	0	0	0	1	IV	1-20 1-25	
Milevo	1	0	0	0	1	IV	1-20 1-25	
Pozorka	1	2	0	0	3	III B	1-15 2-20	dvacetiletá voda, národní kulturní památka
Vrbice u Stříbra	1	0	0	0	1	IV	1-20 1-25	
Kočov	1	1	0	0	2	IV	1-20 1-25	dvacetiletá voda
Kličov	1	1	0	0	2	IV	1-20 1-25	dvacetiletá voda
Ústí	1	1	0	0	2	IV	1-20 1-25	dvacetiletá voda
Janov	1	0	0	0	1	IV	1-20 1-25	
Kokašice	5	0	0	0	5	III B	1-15 2-20	
Čeliv	1	0	0	0	1	IV	1-20 1-25	

Lomy	1	0	0	0	1	IV	1-20 1-25	
Krasíkov	1	0	0	0	1	IV	1-20 1-25	
Konstantinovy Lázně	5	0	0	0	5	III B	1-15 2-20	
Nová Ves	1	1	0	0	2	IV	1-20 1-25	národní kulturní památka
Potín	1	0	0	0	1	IV	1-20 1-25	
Břetislav	1	0	0	0	1	IV	1-20 1-25	
Dlouhé Hradiště	1	0	0	0	1	IV	1-20 1-25	
Okrouhlé Hradiště	1	0	0	0	1	IV	1-20 1-25	
Poloučany	1	0	0	0	1	IV	1-20 1-25	
Šipín	1	0	0	0	1	IV	1-20 1-25	
Kostelec	5	0	0	0	5	III B	1-15 2-20	
Lšefín	1	0	0	0	1	IV	1-20 1-25	
Nedražice	1	0	0	0	1	IV	1-20 1-25	
Ostrov u Stříbra	1	0	0	0	1	IV	1-20 1-25	
Popov	1	0	0	0	1	IV	1-20 1-25	
Vrhavěč	1	0	0	0	1	IV	1-20 1-25	
Kšice	1	0	0	0	1	IV	1-20 1-25	
Lomnička	1	0	0	0	1	IV	1-20 1-25	
Lesná	5	0	0	0	5	III B	1-15 2-20	
Pisáfova Vesce	1	0	0	0	1	IV	1-20 1-25	
Stará Knižecí Huť	1	0	0	0	1	IV	1-20 1-25	
Háje	1	0	0	0	1	IV	1-20 1-25	
Lestkov	5	0	0	0	5	III B	1-15 2-20	
Domaslav	1	0	0	0	1	IV	1-20 1-25	
Hanov	1	0	0	0	1	IV	1-20 1-25	
Stan	1	0	0	0	1	IV	1-20 1-25	
Vrbice u Bezdružic	1	0	0	0	1	IV	1-20 1-25	
Vysoké Jamné	1	0	0	0	1	IV	1-20 1-25	
Lom u Tachova	5	1	0	0	6	III A	2-15 1-20	dvacetiletá voda
Milíře	1	0	0	0	1	IV	1-20 1-25	
Zadní Milíře	1	0	0	0	1	IV	1-20 1-25	
Obora	1	1	0	0	2	IV	1-20 1-25	dvacetiletá voda
Dolní Výšina	1	0	0	0	1	IV	1-20 1-25	
Olbramov	1	0	0	0	1	IV	1-20 1-25	
Kořen	1	0	0	0	1	IV	1-20 1-25	

Zádub	1	0	0	0	1	IV	1-20 1-25	
Ošelín	1	0	0	0	1	IV	1-20 1-25	
Dolní Plezom	1	0	0	0	1	IV	1-20 1-25	
Horní Plezom	1	0	0	0	1	IV	1-20 1-25	
Lobzy	1	0	0	0	1	IV	1-20 1-25	
Plezom	1	0	0	0	1	IV	1-20 1-25	
Planá	14	2	0	0	16	II A	2-10 1-15	městská památková zóna, nemocnice následné péče (101 osob)
Pavlovice	1	1	0	0	2	IV	1-20 1-25	dvacetiletá voda
Křínov	1	0	0	0	1	IV	1-20 1-25	
Křiženeč	1	0	0	0	1	IV	1-20 1-25	
Otín	1	0	0	0	1	IV	1-20 1-25	
Týnec	1	0	0	0	1	IV	1-20 1-25	
Vysoké Sedliště	1	0	0	0	1	IV	1-20 1-25	
Dolní Sedliště	1	0	0	0	1	IV	1-20 1-25	
Svahy	1	0	0	0	1	IV	1-20 1-25	
Vížka	1	1	0	0	2	IV	1-20 1-25	dvacetiletá voda
Zlív	1	1	0	0	2	IV	1-20 1-25	dvacetiletá voda
Prostibůf	1	1	0	0	2	IV	1-20 1-25	vesnická památková zóna
Telce	1	0	0	0	1	IV	1-20 1-25	
Kopec	1	0	0	0	1	IV	1-20 1-25	
Přímá	5	1	0	0	6	III A	2-15 1-20	národní kulturní památka
Málkov	1	0	0	0	1	IV	1-20 1-25	
Rájov	1	0	0	0	1	IV	1-20 1-25	
Třískolupy	1	0	0	0	1	IV	1-20 1-25	
Mlýnec	1	0	0	0	1	IV	1-20 1-25	
Újezd pod Přimdou	1	0	0	0	1	IV	1-20 1-25	
Kundratice	1	0	0	0	1	IV	1-20 1-25	
Malé Dvorce	1	0	0	0	1	IV	1-20 1-25	
Velké Dvorce	5	0	0	0	5	III B	1-15 2-20	
Rozvadov	5	0	0	0	5	III B	1-15 2-20	
Diana	1	0	0	0	1	IV	1-20 1-25	
Svatá Kateřina	1	0	0	0	1	IV	1-20 1-25	
Miliře	1	0	0	0	1	IV	1-20 1-25	
Nové Domky	1	0	0	0	1	IV	1-20 1-25	

Rozcestí	1	0	0	1	IV	1-20 1-25	
Skapce	1	0	0	1	IV	1-20 1-25	
Krtín	1	0	0	1	IV	1-20 1-25	
Zálezly	1	0	0	1	IV	1-20 1-25	dvacetiletá voda
Staré Sedliště	5	0	0	5	III B	1-15 2-20	
Labuť	1	0	0	1	IV	1-20 1-25	
Mchov	1	0	0	1	IV	1-20 1-25	
Nové Sedliště	1	0	0	1	IV	1-20 1-25	
Ušava	1	0	0	1	IV	1-20 1-25	
Staré Sedlo	1	1	0	2	IV	1-20 1-25	dvacetiletá voda
Darmyšl	1	0	0	1	IV	1-20 1-25	
Racov	1	0	0	1	IV	1-20 1-25	
Stráž	5	1	0	6	III A	2-15 1-20	dvacetiletá voda
Bernartice	1	0	0	1	IV	1-20 1-25	
Borek	1	0	0	1	IV	1-20 1-25	
Dehetná	1	0	0	1	IV	1-20 1-25	
Strachovice	1	0	0	1	IV	1-20 1-25	
Boněnice	1	1	0	2	IV	1-20 1-25	dvacetiletá voda
Boněčky	1	1	0	2	IV	1-20 1-25	dvacetiletá voda
Olešná	1	0	0	1	IV	1-20 1-25	
Souměř	1	1	0	2	IV	1-20 1-25	dvacetiletá voda
Jadruž	1	0	0	1	IV	1-20 1-25	
Valcha	1	1	0	2	IV	1-20 1-25	dvacetiletá voda
Stříbro	14	2	0	16	II A	2-10 1-15	městská památková zóna, dvacetiletá voda
Milíkov	1	1	0	2	IV	1-20 1-25	dvacetiletá voda
Lhota u Stříbra	1	0	0	1	IV	1-20 1-25	
Jezerce	1	1	0	2	IV	1-20 1-25	dvacetiletá voda
Otročin	1	0	0	1	IV	1-20 1-25	
Těchlovice	1	0	0	1	IV	1-20 1-25	
Butov	1	0	0	1	IV	1-20 1-25	
Studánka	5	0	0	5	III B	1-15 2-20	
Sulislav	5	0	0	5	III B	1-15 2-20	
Svojšíň	5	1	0	6	III A	2-15 1-20	dvacetiletá voda
Holyně	1	0	0	1	IV	1-20 1-25	
Nynkov	1	0	0	1	IV	1-20 1-25	

Řebří	1	0	0	1	IV	1-20 1-25	
Sytno	5	0	0	5	III B	1-15 2-20	
Tisová	5	0	0	5	III B	1-15 2-20	
Jemnice	1	0	0	1	IV	1-20 1-25	
Lhotka	1	0	0	1	IV	1-20 1-25	
Trnová	1	0	0	1	IV	1-20 1-25	
Hlinné	1	0	0	1	IV	1-20 1-25	
Kumpolec	1	0	0	1	IV	1-20 1-25	
Trpísty	5	1	0	6	III A	2-15 1-20	dvacetiletá voda
Sviňomazy	1	0	0	1	IV	1-20 1-25	
Třemešné	1	0	0	1	IV	1-20 1-25	
Nová Ves	1	0	0	1	IV	1-20 1-25	
Bezděkov	1	0	0	1	IV	1-20 1-25	
Dubec	1	0	0	1	IV	1-20 1-25	
Pavlikov	1	0	0	1	IV	1-20 1-25	
Únehe	1	0	0	1	IV	1-20 1-25	
Vranov	1	1	0	2	IV	1-20 1-25	dvacetiletá voda
Svinná	1	0	0	1	IV	1-20 1-25	
Zadní Chodov	5	1	0	6	III A	2-15 1-20	vesnická památková zóna
Kyjov	1	0	0	1	IV	1-20 1-25	
Záchlumí	5	0	0	5	III B	1-15 2-20	
Zhoř	1	0	0	1	IV	1-20 1-25	

Název obce je zvýrazněn tučně.

**Příloha č. 2
k nařízení Plzeňského kraje č. 1/2017**

Dokumentace plošného pokrytí Plzeňského kraje jednotkami požární ochrany

Seznam jednotek PO k zabezpečení území jednotkami PO, jejich dislokace a předurčení podle základní tabulky plošného pokrytí pro jednotlivá území obcí Plzeňského kraje

HZS Plzeňského kraje:

Územní odbor Domažlice (ORP Domažlice a Horšovský Týn)

Územní odbor Klatovy (ORP Horažďovice, Klatovy a Sušice)

Územní odbor Plzeň (ORP Blovice, Nepomuk, Přeštice, Stod, Kralovice, Nýřany a Plzeň)

Územní odbor Rokycany (ORP Rokycany)

Územní odbor Tachov (ORP Stříbro a Tachov)

Seznam jednotek PO k zabezpečení území jednotkami PO, jejich dislokace a předurčení podle základní tabulky plošného pokrytí pro jednotlivá území obcí Plzeňského kraje

Územní odbor Domažlice, HZS Plzeňského kraje (ORP Domažlice a Horšovský Týn)

Územní odbor HZS kraje	Území obce, části obce	Stupeň nebezpečí	Přirazené jednotky PO a požadavek na jejich dobu dojezdu								
			Doba dojezdu	Jednotka PO (dislokace)	Kat.	Doba dojezdu	Jednotka PO (dislokace)	Kat.	Doba dojezdu	Jednotka PO (dislokace)	Kat.
Domažlice	Babylon	III B	15	JSDHO Babylon	V	20	PS Domažlice	I	20	PS Domažlice	I
	Bělá nad Radbuzou	II B	10	JSDHO Bělá n/R.	II	15	JSDHO Újezd Sv. Kříže	V	15	JSDHO Hostouň	II
	Bystřice	IV	20	JSDHO Bělá n/R.	II	25	JSDHO Hostouň	III			
	Černá Hora	IV	20	JSDHO Bělá n/R.	II	25	JSDHO Hostouň	II			
	Čečín	IV	20	JSDHO Bělá n/R.	II	25	JSDHO Hostouň	II			
	Doubravka	IV	20	JSDHO Bělá n/R.	II	25	JSDHO Hostouň	II			
	Karlova Huť	IV	20	JSDHO Bělá n/R.	II	25	JSDHO Hostouň	II			
	Hledsebe	IV	20	JSDHO Bělá n/R.	II	25	JSDHO Hostouň	II			
	Nový Dvůr	IV	20	JSDHO Bělá n/R.	II	25	JSDHO Hostouň	II			
	Pleš	IV	20	JSDHO Bělá n/R.	II	25	JSDHO Hostouň	II			
	Smolov	IV	20	JSDHO Bělá n/R.	II	25	JSDHO Hostouň	II			
	Železná	IV	20	JSDHO Bělá n/R.	II	25	JSDHO Hostouň	II			
	Újezd Sv. Kříže	IV	20	JSDHO Újezd Sv. Kříže	V	25	JSDHO Bělá /R.	II			
	Bližejov	III A	15	JSDHO Bližejov	V	15	JSDHO Horšovský Týn	II	20	PS Staňkov	I
	Františkov	IV	20	JSDHO Bližejov	V	25	PS Staňkov	I			

Územní odbor HZS kraje	Území obce, části obce	Stupeň nebezpečí	Přiřazené jednotky PO a požadavek na jejich dobu dojezdu						Kat.			
			Doba dojezdu	Jednotka PO (dislokace)	Kat.	Doba dojezdu	Jednotka PO (dislokace)	Kat.		Doba dojezdu	Jednotka PO (dislokace)	Kat.
	Chotiměř	IV	20	PS Staňkov	I	25	JSDHO Blížejev	V				
	Lštěň	IV	20	JSDHO Lštěň	V	25	PS Staňkov	I				
	Malonice	IV	20	JSDHO Blížejev	V	25	PS Staňkov	I				
	Nahošice	IV	20	JSDHO Blížejev	V	25	PS Domažlice	I				
	Přivozec	IV	20	JSDHO Blížejev	V	25	PS Staňkov	I				
	Výrov	IV	20	JSDHO Blížejev	V	25	PS Domažlice	I				
	Bрниřov	III B	15	JSDHO Bрниřov	V	20	JSDHO Kdyně	III	20	PS Domažlice	I	
	Čermná	III B	15	JSDHO Čermná	V	20	PS Staňkov	I	20	JSDHO Staňkov	III	
	Česká Kubice	III B	15	JSDHO Česká Kubice	V	20	PS Domažlice	I	20	PS Domažlice	I	
	Dolní Folmava	IV	20	JSDHO Folmava	III	25	PS Domažlice	I				
	Horní Folmava	IV	20	JSDHO Folmava	III	25	PS Domažlice	I				
	Nová Kubice	IV	20	JSDHO Česká Kubice	V	25	PS Domažlice	I				
	Nový Spálenec	IV	20	JSDHO Česká Kubice	V	25	PS Domažlice	I				
	Starý Spálenec	IV	20	JSDHO Česká Kubice	V	25	PS Domažlice	I				
	Spálenček	IV	20	JSDHO Česká Kubice	V	25	PS Domažlice	I				
	Díly	III B	15	JSDHO Díly	V	20	JSDHO Klenci p/Čerchovem	II	20	PS Domažlice	I	

Územní odbor HZS kraje	Území obce, části obce	Stupeň nebezpečí	Přirazené jednotky PO a požadavek na jejich dobu dojezdu								
			Doba dojezdu	Jednotka PO (dislokace)	Kat.	Doba dojezdu	Jednotka PO (dislokace)	Kat.	Doba dojezdu	Jednotka PO (dislokace)	Kat.
	Domažlice - Dolejší př.	III A	15	PS Domažlice	I	15	PS Domažlice	I	20	JSDHO Domažlice	III
	Hořejší předměstí	II B	10	PS Domažlice	I	15	PS Domažlice	I	15	JSDHO Domažlice	III
	Domažlice - město	III A	15	PS Domažlice	I	15	PS Domažlice	I	20	JSDHO Domažlice	III
	Týnské předměstí	II B	10	PS Domažlice	I	15	PS Domažlice	I	15	JSDHO Domažlice	III
	Bezděkovské předměstí	III A	15	PS Domažlice	I	15	PS Domažlice	I	20	JSDHO Domažlice	III
	Havlovice	IV	20	PS Domažlice	I	25	JSDHO Havlovice	V			
	Drahotín	IV	20	JSDHO Drahotín	V	25	JSDHO Pobežovice	II			
	Draženov	III B	15	PS Domažlice	I	20	PS Domažlice	I	20	JSDHO Draženov	V
	Hlohová	III B	15	PS Staňkov	I	20	JSDHO Hlohová	V	20	JSDHO Staňkov	III
	Hlohovčice	IV	20	JSDHO Hlohovčice	V	25	PS Staňkov	I			
	Hora Sv. Václava	IV	20	JSDHO Pobežovice	II	25	JSDHO Hostouň	II			
	Načetín	IV	20	JSDHO Pobežovice	II	25	JSDHO Hostouň	II			
	Šidlákov	IV	20	JSDHO Pobežovice	II	25	JSDHO Hostouň	II			
	Horšovský Týn - Plz.př.	III B	15	JSDHO Horšovský Týn	II	20	PS Staňkov	I	20	PS Domažlice	I
	Velké předměstí	III A	15	JSDHO Horšovský Týn	II	15	PS Staňkov	I	20	PS Domažlice	I
	Malé předměstí	III A	15	JSDHO Horšovský Týn	II	15	PS Staňkov	I	20	PS Domažlice	I

Územní odbor HZS kraje	Území obce, části obce	Stupeň nebezpečí	Přiřazené jednotky PO a požadavek na jejich dobu dojezdu								
			Doba dojezdu	Jednotka PO (dislokace)	Kat.	Doba dojezdu	Jednotka PO (dislokace)	Kat.			
	Horšovský Týn - město	III A	15	JSDHO Horšovský Týn	II	15	PS Staňkov	I	20	PS Domažlice	I
	Borovice	IV	20	JSDHO Horšovský Týn	II	25	PS Staňkov	I			
	Dolní Metelsko	IV	20	JSDHO Horšovský Týn	II	25	JSDHO Miřkov	III			
	Hašov	IV	20	JSDHO Horšovský Týn	II	25	JSDHO Hostouň	II			
	Horní Metelsko	IV	20	JSDHO Horšovský Týn	II	25	JSDHO Horní Metelsko	V			
	Horšov	IV	20	JSDHO Horšovský Týn	II	25	PS Staňkov	I			
	Kocourov	IV	20	JSDHO Horšovský Týn	II	25	PS Staňkov	I			
	Lazce	IV	20	JSDHO Horšovský Týn	II	25	PS Staňkov	I			
	Nová Ves	IV	20	JSDHO Horšovský Týn	II	25	PS Staňkov	I			
	Oplotec	IV	20	JSDHO Oplotec	V	25	JSDHO Hostouň	II			
	Podháji	IV	20	JSDHO Horšovský Týn	II	25	PS Staňkov	I			
	Podražnice	IV	20	JSDHO Horšovský Týn	II	25	PS Staňkov	I			
	Semošice	IV	20	JSDHO Horšovský Týn	II	25	JSDHO Semošice	V			
	Svatá Anna	IV	20	JSDHO Horšovský Týn	II	25	PS Staňkov	I			
	Svinná	IV	20	JSDHO Horšovský Týn	II	25	JSDHO Hostouň	II			
	Tasnovice	IV	20	JSDHO Hostouň	II	25	JSDHO Horšovský Týn	II			

Územní odbor HZS kraje	Území obce, části obce	Stupeň nebezpečí	Přirazené jednotky PO a požadavek na jejich dobu dojezdu								
			Doba dojezdu	Jednotka PO (dislokace)	Kat.	Doba dojezdu	Jednotka PO (dislokace)	Kat.	Doba dojezdu	Jednotka PO (dislokace)	Kat.
	Valdorf	IV	20	JSDHO Horšovský Týn	II	25	PS Domažlice	I			
	Vévrov	IV	20	JSDHO Horšovský Týn	II	25	PS Staňkov	I			
	Hostouň	III B	15	JSDHO Hostouň	II	20	JSDHO Pobežovice	II	20	JSDHO Bělá n/Radbuzou	II
	Babice	IV	20	JSDHO Bělá n/Radbuzou	II	25	JSDHO Hostouň	II			
	Holubeč	IV	20	JSDHO Hostouň	II	25	JSDHO Bělá n/Radbuzou	II			
	Horoušany	IV	20	JSDHO Hostouň	II	25	JSDHO Pobežovice	II			
	Mělnice	IV	20	JSDHO Hostouň	II	25	JSDHO Bělá n/Radbuzou	II			
	Mirkovice	IV	20	JSDHO Hostouň	II	25	JSDHO Bělá n/Radbuzou	II			
	Přes	IV	20	JSDHO Bělá n/Radbuzou	II	25	JSDHO Hostouň	II			
	Skařez	IV	20	JSDHO Hostouň	II	25	JSDHO Bělá n/Radbuzou	II			
	Slatina	IV	20	JSDHO Hostouň	II	25	JSDHO Pobežovice	II			
	Svržno	IV	20	JSDHO Hostouň	II	25	JSDHO Bělá n/Radbuzou	II			
	Sychrov	IV	20	JSDHO Bělá n/Radbuzou	II	25	JSDHO Hostouň	II			
	Štítary	IV	20	JSDHO Štítary	V	25	JSDHO Hostouň	II			
	Hradiště	IV	20	JSDHO Hradiště	V	25	PS Domažlice	I			
	Hvozdňany	IV	20	JSDHO Pobežovice	II	25	PS Domažlice	I			

Územní odbor HZS kraje	Území obce, části obce	Stupeň nebezpečí	Přirazené jednotky PO a požadavek na jejich dobu dojezdu								
			Doba dojezdu	Jednotka PO (dislokace)	Kat.	Doba dojezdu	Jednotka PO (dislokace)	Kat.	Doba dojezdu	Jednotka PO (dislokace)	Kat.
	Chocomyšl	IV	20	JSDHO Chocomyšl	V	25	JSDHO Koloveč	III			
	Chodov	III B	15	JSDHO Chodov	III	20	JSDHO Klenčí p/Čerchov.	II	20	PS Domažlice	I
	Chodská Lhota	III B	15	JSDHO Chodská Lhota	V	20	JSDHO Pocinovice	III	20	JSDHO Kdyně	III
	Chrastavice	III A	15	PS Domažlice	I	15	PS Domažlice	I	20	JSDHO Chrastavice	V
	Kanice	IV	20	JSDHO Kanice	V	25	JSDHO Koloveč	III			
	Kaničky	IV	20	JSDHO Koloveč	III	25	JSDHO Chudenice	III			
	Kdyně	II B	10	JSDHO Kdyně	III	15	PS Domažlice	I	15	PS Domažlice	I
	Branšov	IV	20	JSDHO Kdyně	III	25	JSDHO Pocinovice	III			
	Dobříkov	IV	20	JSDHO Dobříkov	V	25	JSDHO Kdyně	III			
	Hluboká	III B	15	JSDHO Hluboká	V	20	JSDHO Kdyně	III	20	PS Domažlice	I
	Modlin	IV	20	JSDHO Pocinovice	III	25	JSDHO Kdyně	III			
	Nové Chalupy	IV	20	JSDHO Pocinovice	III	25	JSDHO Kdyně	III			
	Podzámčí	IV	20	JSDHO Kdyně	III	25	PS Domažlice	I			
	Prapoříště	III B	15	JSDHO Prapoříště	V	20	JSDHO Kdyně	III	20	PS Domažlice	I
	Smržovice	IV	20	JSDHO Smržovice	V	25	JSDHO Kdyně	III			
	Starec	IV	20	JSDHO Starec	V	25	JSDHO Kdyně	III			

Územní odbor HZS kraje	Území obce, části obce	Stupeň nebezpečí	Přirazené jednotky PO a požadavek na jejich dobu dojezdu								
			Doba dojezdu	Jednotka PO (dislokace)	Kat.	Doba dojezdu	Jednotka PO (dislokace)	Kat.	Doba dojezdu	Jednotka PO (dislokace)	Kat.
	Klenčí pod Čerchovem	II B	10	JSDHO Klenčí p/Čerchov.	II	15	PS Domažlice	I	15	PS Domažlice	I
	Capartice	IV	20	JSDHO Klenčí p/Čerchov.	II	25	JSDHO Chodov	III			
	Jindřichova Hora	IV	20	JSDHO Klenčí p/Čerchov.	II	25	PS Domažlice	I			
	Černá Řeka	IV	20	JSDHO Klenčí p/Čerchov.	II	25	PS Domažlice	I			
	Koloveč	III B	15	JSDHO Koloveč	III	20	PS Staňkov	I	20	PS Domažlice	I
	Zíchov	IV	20	JSDHO Koloveč	III	25	PS Staňkov	I			
	Kout na Šumavě	III A	15	JSDHO Kout na Šumavě	III	15	PS Domažlice	I	20	PS Domažlice	I
	Nový Dvůr	IV	20	JSDHO Kout na Šumavě	III	25	PS Domažlice	I			
	Starý Dvůr	IV	20	JSDHO Kout na Šumavě	III	25	PS Domažlice	I			
	Křenovy	IV	20	PS Staňkov	I	25	JSDHO Křenovy	V			
	Libkov	IV	20	JSDHO Libkov	V	25	JSDHO Běhařov	III			
	Loučim	IV	20	JSDHO Loučim	V	25	JSDHO Běhařov	III			
	Luženičky	III B	15	PS Domažlice	I	20	PS Domažlice	I	20	JSDHO Luženičky	V
	Luženičky	IV	20	JSDHO Luženičky	V	25	PS Domažlice	I			
	Meclov	III A	15	JSDHO Meclov	V	15	JSDHO Horšovský Týn	II	20	JSDHO Pobežovice	II
	Bozdíš	IV	20	JSDHO Horšovský Týn	II	25	JSDHO Meclov	V			

Územní odbor HZS kraje	Území obce, části obce	Stupeň nebezpečí	Přirazené jednotky PO a požadavek na jejich dobu dojezdu								
			Doba dojezdu	Jednotka PO (dislokace)	Kat.	Doba dojezdu	Jednotka PO (dislokace)	Kat.	Doba dojezdu	Jednotka PO (dislokace)	Kat.
	Břeží	IV	20	JSDHO Břeží	V	25	JSDHO Horšovský Týn	II			
	Jenikovice	IV	20	JSDHO Horšovský Týn	II	25	PS Domažlice	I			
	Mašovice	IV	20	JSDHO Horšovský Týn	II	25	PS Domažlice	I			
	Mračnice	IV	20	JSDHO Mračnice	V	25	JSDHO Horšovský Týn	II			
	Mirchojedy	IV	20	JSDHO Horšovský Týn	II	25	PS Domažlice	I			
	Němčice	IV	20	JSDHO Horšovský Týn	II	25	PS Domažlice	I			
	Třebnice	III B	15	JSDHO Třebnice	V	20	PS Domažlice	I	20	PS Domažlice	I
	Mezholezy (u HT)	IV	20	JSDHO Miřkov	III	25	JSDHO Horšovský Týn	II			
	Buková	IV	20	JSDHO Miřkov	III	25	JSDHO Horšovský Týn	II			
	Mezholezy (u Kdyně)	IV	20	JSDHO Mezholezy (u Kd)	V	25	JSDHO Kdyně	III			
	Milavče	III A	15	JSDHO Milavče	V	15	PS Domažlice	I	20	PS Domažlice	I
	Božkovy	IV	20	JSDHO Milavče	V	25	PS Domažlice	I			
	Radonice	IV	20	JSDHO Radonice	V	25	PS Domažlice	I			
	Miřkov	III B	15	JSDHO Miřkov	III	20	JSDHO Horšovský Týn	II	20	PS Staňkov	I
	Křakov	IV	20	JSDHO Miřkov	III	25	JSDHO Horšovský Týn	II			
	Mnichov	IV	20	JSDHO Mnichov	V	25	JSDHO Pobežovice	II			

Územní odbor HZS kraje	Území obce, části obce	Stupeň nebezpečí	Přirazené jednotky PO a požadavek na jejich dobu dojezdu						Kategorie	
			Jednotka PO (dislokace)		Jednotka PO (dislokace)		Jednotka PO (dislokace)			
			Doba dojezdu	Kat.	Doba dojezdu	Kat.	Doba dojezdu	Kat.		
	Pivoň	IV	20	JSDHO Mnichov	V	25	JSDHO Pobežovice	II		
	Vranov	IV	20	JSDHO Mnichov	V	25	JSDHO Pobežovice	II		
	Močerady	IV	20	JSDHO Močerady	V	25	PS Staňkov	I		
	Nové Dvory	IV	20	PS Staňkov	I	25	JSDHO Staňkov	III		
	Mrákov	III B	15	PS Domažlice	I	20	PS Domažlice	I	20	JSDHO Mrákov
	Mlýneček	IV	20	JSDHO Starý Klíčov	V	25	PS Domažlice	I		
	Nový Klíčov	IV	20	JSDHO Nový Klíčov	V	25	PS Domažlice	I		
	Smolov	IV	20	PS Domažlice	I	25	PS Domažlice	I		
	Starý Klíčov	III B	15	PS Domažlice	I	20	PS Domažlice	I	20	JSDHO Starý Klíčov
	Mutěnin	III B	15	JSDHO Hostouň	II	20	JSDHO Mutěnin	V	20	JSDHO Pobežovice
	Erazim	IV	20	JSDHO Hostouň	II	25	JSDHO Pobežovice	II		
	Ostrov	IV	20	JSDHO Hostouň	II	25	JSDHO Mutěnin	V		
	Starý Kramolín	IV	20	JSDHO Hostouň	II	25	JSDHO Mutěnin	V		
	Nemanice	III B	15	JSDHO Nemanice	V	20	JSDHO Klenčí p/Čerchov.	II	20	JSDHO Pobežovice
	Nemaničky	IV	20	JSDHO Nemanice	V	25	JSDHO Klenčí p/Čerchov.	II		
	Nová Huť	IV	20	JSDHO Nemanice	V	25	JSDHO Klenčí p/Čerchov.	II		

Územní odbor HZS kraje	Území obce, části obce	Stupeň nebezpečí	Přiřazené jednotky PO a požadavek na jejich dobu dojezdu						Kat.		
			Doba dojezdu	Jednotka PO (dislokace)	Kat.	Doba dojezdu	Jednotka PO (dislokace)	Kat.		Doba dojezdu	Jednotka PO (dislokace)
	Novosedelské Hutě	IV	20	JSDHO Nemanice	V	25	JSDHO Klenčí p/Čerchov.	II			
	Novosedly	IV	20	JSDHO Nemanice	V	25	JSDHO Klenčí p/Čerchov.	II			
	Lísková	IV	20	JSDHO Nemanice	V	25	JSDHO Klenčí p/Čerchov.	II			
	Stará Huť	IV	20	JSDHO Nemanice	V	25	JSDHO Klenčí p/Čerchov.	II			
	Němčice	IV	20	JSDHO Němčice	V	25	PS Domažlice	I			
	Úlčkov	IV	20	PS Domažlice	I	25	PS Domažlice	I			
	Nevolice	IV	20	PS Domažlice	I	25	JSDHO Nevolice	V			
	Nová Ves	IV	20	JSDHO Nová Ves	V	25	JSDHO Kdyně	III			
	Nový Kramolín	III B	15	JSDHO Nový Kramolín	V	20	JSDHO Pobežovice	II	20	PS Domažlice	I
	Osvračín	III A	15	JSDHO Osvračín	V	15	PS Staňkov	I	20	JSDHO Staňkov	III
	Dohalice	IV	20	JSDHO Osvračín	V	25	PS Staňkov	I			
	Mimov	IV	20	JSDHO Osvračín	V	25	PS Staňkov	I			
	Ořov	IV	20	JSDHO Pobežovice	II	25	PS Domažlice	I			
	Pařezov - Nový Pařezov	IV	20	JSDHO Pařezov	V	25	PS Domažlice	I			
	Starý Pařezov	IV	20	JSDHO Pařezov	V	25	PS Domažlice	I			
	Pasečnice - Nová Pasečnice	IV	20	JSDHO Pasečnice	V	25	PS Domažlice	I			

Územní odbor HZS kraje	Území obce, části obce	Stupeň nebezpečí	Přiřazené jednotky PO a požadavek na jejich dobu dojezdu								
			Doba dojezdu	Jednotka PO (dislokace)	Kat.	Doba dojezdu	Jednotka PO (dislokace)	Kat.	Doba dojezdu	Jednotka PO (dislokace)	Kat.
	Stará Pasečnice	IV	20	JSDHO Pasečnice	V	25	PS Domažlice	I			
	Pec	III B	15	JSDHO Pec	V	20	JSDHO Klenčí p/Čerchov.	II	20	JSDHO Chodov	III
	Pelechy	IV	20	JSDHO Pelechy	V	25	PS Domažlice	I			
	Poběžovice	II B	10	JSDHO Poběžovice	II	15	JSDHO Hostouň	II	15	JSDHO Horšovský Týn	II
	Ohnišťovice	IV	20	JSDHO Poběžovice	II	25	JSDHO Horšovský Týn	II			
	Sedlec	IV	20	JSDHO Poběžovice	II	25	JSDHO Hostouň	II			
	Sezemín	IV	20	JSDHO Poběžovice	II	25	JSDHO Hostouň	II			
	Šibanov	IV	20	JSDHO Poběžovice	II	25	JSDHO Hostouň	II			
	Šitboř	IV	20	JSDHO Poběžovice	II	25	JSDHO Hostouň	II			
	Zámělíč	IV	20	JSDHO Poběžovice	II	25	JSDHO Hostouň	II			
	Pocinovice	III A	15	JSDHO Pocinovice	III	15	JSDHO Nýrsko	III	20	JSDHO Janovice n/Úhl.	III
	Orlovice	IV	20	JSDHO Kdyně	III	25	JSDHO Pocinovice	III			
	Poděvousy	III B	15	JSDHO Poděvousy	V	20	PS Staňkov	I	20	JSDHO Koloveč	III
	Postřekov	III B	15	JSDHO Postřekov	III	20	JSDHO Klenčí p/Čerchov.	II	20	JSDHO Poběžovice	II
	Mlýnec	IV	20	JSDHO Postřekov	III	25	JSDHO Klenčí p/Čerchov.	II			
	Puclice	III B	15	JSDHO Puclice	V	20	PS Staňkov	I	20	JSDHO Horšovský Týn	II

Územní odbor HZS kraje	Území obce, části obce	Stupeň nebezpečí	Přiřazené jednotky PO a požadavek na jejich dobu dojezdu						Kategorie		
			Doba dojezdu	Jednotka PO (dislokace)	Kat.	Doba dojezdu	Jednotka PO (dislokace)	Kat.		Doba dojezdu	Jednotka PO (dislokace)
	Doubrava	IV	20	JSDHO Puclice	V	25	PS Staňkov	I			
	Malý Malahov	IV	20	PS Staňkov	I	25	JSDHO Puclice	V			
	Rybník	IV	20	JSDHO Rybník	V	25	JSDHO Hostouň	II			
	Mostek	IV	20	JSDHO Rybník	V	25	JSDHO Bělá n/Radbuzou	II			
	Závist	IV	20	JSDHO Rybník	V	25	JSDHO Hostouň	II			
	Semněvice	IV	20	JSDHO Seměvice	V	25	JSDHO Miřkov	III			
	Pocinovice	IV	20	JSDHO Horšovský Týn	II	25	PS Staňkov	I			
	Šlovice	IV	20	PS Staňkov	I	25	JSDHO Horšovský Týn	II			
	Spaňov	IV	20	PS Domažlice	I	25	JSDHO Spaňov	V			
	Srbice	III B	15	JSDHO Srbice	V	20	PS Staňkov	I	20	JSDHO Koloveč	III
	Háje	IV	20	PS Staňkov	I	25	JSDHO Srbice	V			
	Strýčkovice	IV	20	JSDHO Strýčkovice	V	25	PS Staňkov	I			
	Těšovice	IV	20	JSDHO Srbice	V	25	PS Staňkov	I			
	Srby	III A	15	JSDHO Srby	V	15	JSDHO Horšovský Týn	II	20	JSDHO Pobežovice	II
	Medná	IV	20	JSDHO Srby	V	25	JSDHO Horšovský Týn	II			
	Polžice	IV	20	JSDHO Polžice	V	25	JSDHO Horšovský Týn	II			

Územní odbor HZS kraje	Území obce, části obce	Stupeň nebezpečí	Přiřazené jednotky PO a požadavek na jejich dobu dojezdu							
			Jednotka PO (dislokace)		Jednotka PO (dislokace)		Jednotka PO (dislokace)			
			Doba dojezdu	Kat.	Doba dojezdu	Kat.	Doba dojezdu	Kat.		
	Roudná	IV	JSDHO Srby	V	25	JSDHO Horšovský Týn	II			
	Vítání	IV	JSDHO Srby	V	25	JSDHO Hostouň	II			
	Staňkov - Staňkov I	II B	PS Staňkov	I	15	JSDHO Staňkov	III	15	JSDHO Holyšov	III
	Staňkov II	II B	PS Staňkov	I	15	JSDHO Staňkov	III	15	JSDHO Horšovský Týn	II
	Krchleby	III B	PS Staňkov	I	20	JSDHO Staňkov	III	20	JSDHO Horšovský Týn	II
	Ohučov	IV	PS Staňkov	I	25	JSDHO Staňkov	III			
	Vránov	IV	PS Staňkov	I	25	JSDHO Horšovský Týn	II			
	Stráž	III A	PS Domažlice	I	15	PS Domažlice	I	20	JSDHO Stráž	V
	Šnory	IV	PS Domažlice	I	25	PS Domažlice	I			
	Tlumačov	III B	JSDHO Tlumačov	V	20	PS Domažlice	I	20	PS Domažlice	I
	Filipova hora	IV	PS Domažlice	I	25	PS Domažlice	I			
	Trhanov	III A	JSDHO Trhanov	V	15	JSDHO Klenčí p/Čerchov.	II	20	PS Domažlice	I
	Pila	IV	PS Domažlice	I	25	PS Domažlice	I			
	Úboč	IV	JSDHO Úboč	V	25	JSDHO Koloveč	III			
	Újezd	III B	JSDHO Újezd	V	20	PS Domažlice	I	20	PS Domažlice	I
	Petrovice	IV	PS Domažlice	I	25	JSDHO Petrovice	V			

Územní odbor HZS kraje	Území obce, části obce	Stupeň nebezpečí	Přirazené jednotky PO a požadavek na jejich dobu dojezdu								
			Doba dojezdu	Jednotka PO (dislokace)	Kat.	Doba dojezdu	Jednotka PO (dislokace)	Kat.	Doba dojezdu	Jednotka PO (dislokace)	Kat.
	Únějovice	IV	20	JSDHO Únějovice	V	25	JSDHO Koloveč	III			
	Úsilov	IV	20	PS Klatovy	I	25	JSDHO Bezděkov	III			
	Velký Malahov	IV	20	JSDHO Velký Malahov	V	25	PS Staňkov	I			
	Jivjany	IV	20	PS Staňkov	I	25	JSDHO Horšovský Týn	II			
	Ostromeč	IV	20	PS Staňkov	I	25	JSDHO Horšovský Týn	II			
	Vidice	IV	20	JSDHO Vidice	V	25	JSDHO Mířkov	III			
	Chřebrány	IV	20	JSDHO Mířkov	III	25	JSDHO Hostouň	II			
	Libosváry	IV	20	JSDHO Vidice	V	25	JSDHO Hostouň	II			
	Vlkanov	IV	20	JSDHO Pobežovice	II	25	JSDHO Vlkanov	V			
	Všepadly	IV	20	JSDHO Koloveč	III	25	PS Staňkov	I			
	Všeruby	III B	15	JSDHO Všeruby	III	20	PS Domažlice	I	20	PS Domažlice	I
	Brůdek	IV	20	JSDHO Všeruby	III	25	PS Domažlice	I			
	Hájek	IV	20	JSDHO Všeruby	III	25	PS Domažlice	I			
	Hyršov	IV	20	JSDHO Hyršov	V	25	PS Domažlice	I			
	Chalupy	IV	20	JSDHO Všeruby	III	25	PS Domažlice	I			
	Kosteliště	IV	20	JSDHO Všeruby	III	25	PS Domažlice	I			

Územní odbor HZS kraje	Území obce, části obce	Stupeň nebezpečí	Přirazené jednotky PO a požadavek na jejich dobu dojezdu							
			Doba dojezdu	Jednotka PO (dislokace)	Kat.	Doba dojezdu	Jednotka PO (dislokace)	Kat.		
			Doba dojezdu	Jednotka PO (dislokace)	Kat.	Doba dojezdu	Jednotka PO (dislokace)	Kat.		
	Maxov	IV	20	JSDHO Všeruby	III	25	PS Domažlice	I		
	Pláně	IV	20	JSDHO Nýrsko	III	25	PS Domažlice	I		
	Pomezí	IV	20	JSDHO Všeruby	III	25	JSDHO Nýrsko	III		
	Studánky	IV	20	JSDHO Všeruby	III	25	PS Domažlice	I		
	Zahořany	III B	15	JSDHO Zahořany	V	20	PS Domažlice	I	20	PS Domažlice I
	Bořice	IV	20	PS Domažlice	I	25	JSDHO Bořice	V		
	Hříchovice	IV	20	JSDHO Hříchovice	V	25	PS Domažlice	I		
	Oprechtice	IV	20	JSDHO Oprechtice	V	25	PS Domažlice	I		
	Sedlice	IV	20	JSDHO Sedlice	V	25	PS Domažlice	I		
	Stanětice	IV	20	JSDHO Stanětice	V	25	PS Domažlice	I		
	Ždánov	IV	20	PS Domažlice	I	25	JSDHO Ždánov	V		

Seznam jednotek PO k zabezpečení území jednotkami PO, jejich dislokace a předurčení podle základní tabulky plošného pokrytí pro jednotlivá území obcí Plzeňského kraje

Územní odbor Klatovy, HZS Plzeňského kraje (ORP Horažďovice, Klatovy a Sušice)

Územní odbor HZS kraje	Území obce, části obce	Stupeň nebezpečí	Přirazené jednotky PO a požadavek na jejich dobu dojezdu								
			Doba dojezdu	Jednotka PO (dislokace)	Kat.	Doba dojezdu	Jednotka PO (dislokace)	Kat.	Doba dojezdu	Jednotka PO (dislokace)	Kat.
Klatovy	Klatovy 1	II B	10	PS Klatovy	I	15	PS Klatovy	I	15	JSDHO Klatovy	III
	Klatovy 2	II A	10	PS Klatovy	I	10	PS Klatovy	I	15	JSDHO Klatovy	III
	Klatovy 3	II A	10	PS Klatovy	I	10	PS Klatovy	I	15	JSDHO Klatovy	III
	Klatovy 4	II B	10	PS Klatovy	I	15	PS Klatovy	I	15	JSDHO Klatovy	III
	Klatovy 5	II B	10	PS Klatovy	I	15	PS Klatovy	I	15	JSDHO Klatovy	III
	Beňovy	IV	20	PS Klatovy	I	25	PS Klatovy	I			
	Činov	IV	20	PS Klatovy	I	25	PS Klatovy	I			
	Dehtín	IV	20	PS Klatovy	I	25	JSDHO Dehtín	V			
	Dobrá Voda(u Chlístova)	IV	20	PS Klatovy	I	25	PS Klatovy	I			
	Drslavice	IV	20	PS Klatovy	I	25	PS Klatovy	I			
	Habartice	IV	20	PS Klatovy	I	25	JSDHO Habartice	V			
	Chaloupky	IV	20	PS Klatovy	I	25	PS Klatovy	I			
	Kal	IV	20	PS Klatovy	I	25	PS Klatovy	I			
	Kosmačov	IV	20	PS Klatovy	I	25	PS Klatovy	I			
	Kříštín	IV	20	PS Klatovy	I	25	PS Klatovy	I			

Územní odbor HZS kraje	Území obce, části obce	Stupeň nebezpečí	Přířazené jednotky PO a požadavek na jejich dobu dojezdu								
			Doba dojezdu	Jednotka PO (dislokace)	Kat.	Doba dojezdu	Jednotka PO (dislokace)	Kat.	Doba dojezdu	Jednotka PO (dislokace)	Kat.
	Kvasilice	IV	20	PS Klatovy	I	25	PS Klatovy	I			
	Kydliny	IV	20	PS Klatovy	I	25	JSDHO Kydliny	V			
	Lažánky	IV	20	PS Klatovy	I	25	PS Klatovy	I			
	Klatovy Luby	III A	15	PS Klatovy	I	15	PS Klatovy	I	20	JSDHO Klatovy - Luby	III
	Otín	IV	20	PS Klatovy	I	25	JSDHO Otín	V			
	Pihovice	IV	20	PS Klatovy	I	25	PS Klatovy	I			
	Soběstice	III B	15	PS Klatovy	I	20	PS Klatovy	I	20	JSDHO Soběstice	V
	Střeziměř	IV	20	PS Klatovy	I	25	JSDHO Střeziměř	V			
	Štěpánovice	III B	15	PS Klatovy	I	20	PS Klatovy	I	20	JSDHO Štěpánovice	V
	Tajanov (u Klatov)	III A	15	PS Klatovy	I	15	PS Klatovy	I	20	JSDHO Tajanov	V
	Točnick	III B	15	PS Klatovy	I	20	PS Klatovy	I	20	JSDHO Točnick	V
	Tupadly	IV	20	PS Klatovy	I	25	JSDHO Tupadly	V			
	Věckovice	IV	20	PS Klatovy	I	25	PS Klatovy	I			
	Vícenice	IV	20	PS Klatovy	I	25	PS Klatovy	I			
	Vítkovice	IV	20	PS Klatovy	I	25	PS Klatovy	I			
	Běhařov	IV	20	JSDHO Pocinovice	III	25	JSDHO Běhařov	V			

Územní odbor HZS kraje	Území obce, části obce	Stupeň nebezpečí	Přifažené jednotky PO a požadavek na jejich dobu dojezdu								
			Doba dojezdu	Jednotka PO (dislokace)	Kat.	Doba dojezdu	Jednotka PO (dislokace)	Kat.	Doba dojezdu	Jednotka PO (dislokace)	Kat.
	Úborsko	IV	20	PS Klatovy	I	25	JSDHO Nýrsko	III			
	Běšiny	III B	15	PS Klatovy	I	20	JSDHO Strážov	III	20	JSDHO Běšiny	III
	Hořákov	IV	20	PS Klatovy	I	25	JSDHO Strážov	III			
	Hubenov	IV	20	PS Klatovy	I	25	JSDHO Strážov	III			
	Kozí	IV	20	PS Klatovy	I	25	JSDHO Kozí	V			
	Rajské	IV	20	PS Klatovy	I	25	JSDHO Velhartice	III			
	Úloh	IV	20	PS Klatovy	I	25	JSDHO Úloh	V			
	Bezděkov (u Klatov)	III B	15	PS Klatovy	I	20	PS Klatovy	I	20	JSDHO Bezděkov	III
	Koryta	IV	20	PS Klatovy	I	25	JSDHO Bezděkov	III			
	Poborovice	IV	20	PS Klatovy	I	25	PS Klatovy	I			
	Struhadlo	IV	20	PS Klatovy	I	25	PS Klatovy	I			
	Tetětice	IV	20	PS Klatovy	I	25	PS Klatovy	I			
	Vítaná	IV	20	PS Klatovy	I	25	PS Klatovy	I			
	Biřkov	IV	20	PS Přestice	I	25	JSDHO Chudenice	III			
	Zderaz	IV	20	PS Přestice	I	25	JSDHO Chudenice	III			
	Bolešiny	III B	15	PS Klatovy	I	20	PS Klatovy	I	20	JSDHO Bolešiny	V

Územní odbor HZS kraje	Území obce, části obce	Stupeň nebezpečí	Přířazené jednotky PO a požadavek na jejich dobu dojezdu						
			Jednotka PO (dislokace)		Jednotka PO (dislokace)		Jednotka PO (dislokace)		
			Doba dojezdu	Kat.	Doba dojezdu	Kat.	Doba dojezdu	Kat.	
	Domažličky	IV	20	I	25	V			
	Kroměždice	IV	20	I	25	I			
	Pečetín	IV	20	I	25	V			
	Slavošovice	IV	20	I	25	V			
	Újezdec (u Bolešín)	IV	20	I	25	I			
	Břežany	IV	20	I	25	V			
	Budětice	III B	15	I	20	I	20	JSDHO Budětice	V
	Lipová Lhota	IV	20	I	25	III			
	Vlkonice	IV	20	I	25	V			
	Bukovník	IV	20	III	25	I			
	Čachrov	III B	15	I	20	I	20	JSDHO Čachrov	V
	Bradné	IV	20	III	25	I			
	Břeží	IV	20	III	25	III			
	Dobřemilice	IV	20	III	25	III			
	Chřepice	IV	20	III	25	III			
	Chvalšovice	IV	20	III	25	III			

Územní odbor HZS kraje	Území obce, části obce	Stupeň nebezpečí	Přifažené jednotky PO a požadavek na jejich dobu dojezdu						Kategorie			
			Doba dojezdu	Jednotka PO (dislokace)	Kat.	Doba dojezdu	Jednotka PO (dislokace)	Kat.		Doba dojezdu	Jednotka PO (dislokace)	Kat.
	Javorná	IV	20	JSDHO Železná Ruda	II	25	JSDHO Velhartice	III				
	Jesení	IV	20	JSDHO Velhartice	III	25	JSDHO Strážov	III				
	Kunkovice	IV	20	JSDHO Velhartice	III	25	JSDHO Milínov-Hlavňovice	III				
	Onen Svět	IV	20	JSDHO Železná Ruda	II	25	JSDHO Velhartice	III				
	Předvojevovice	IV	20	JSDHO Velhartice	III	25	PS Klatovy	I				
	Svinná	IV	20	JSDHO Velhartice	III	25	PS Klatovy	I				
	Zahrádka (u Čachrova)	IV	20	JSDHO Velhartice	III	25	PS Klatovy	I				
	Černíkov	IV	20	JSDHO Černíkov	V	25	PS Klatovy	I				
	Nevděk	IV	20	PS Klatovy	I	25	JSDHO Pocinovice	III				
	Rudoltice	IV	20	PS Klatovy	I	25	PS Klatovy	I				
	Slavíkovice	IV	20	PS Klatovy	I	25	JSDHO Slavíkovice	V				
	Vílov	IV	20	PS Klatovy	I	25	PS Klatovy	I				
	Červené Poříčí	III A	15	PS Přeštice	I	15	JSDHO Švihov	III		20	JSDHO Červené Poříčí	V
	Číhaň	IV	20	JSDHO Kolinec	III	25	JSDHO Číhaň	V				
	Nový Dvůr (u Číhaně)	IV	20	JSDHO Kolinec	III	25	PS Klatovy	I				
	Plánička	IV	20	JSDHO Plánice	III	25	PS Klatovy	I				

Územní odbor HZS kraje	Území obce, části obce	Stupeň nebezpečí	Přifažené jednotky PO a požadavek na jejich dobu dojezdu						Kategorie			
			Doba dojezdu	Jednotka PO (dislokace)	Kat.	Doba dojezdu	Jednotka PO (dislokace)	Kat.		Doba dojezdu	Jednotka PO (dislokace)	Kat.
	Čimice	IV	20	PS Sušice	I	25	JSDHO Čimice	V				
	Dešenice	III B	15	JSDHO Nýrsko	III	20	JSDHO Strážov	III	20	JSDHO Dešenice	V	
	Datelov	IV	20	JSDHO Strážov	III	25	JSDHO Nýrsko	III				
	Děpoltice	IV	20	JSDHO Strážov	III	25	JSDHO Nýrsko	III				
	Divišovice	IV	20	JSDHO Strážov	III	25	JSDHO Nýrsko	III				
	Matějovice	IV	20	JSDHO Nýrsko	III	25	JSDHO Strážov	III				
	Městiště	IV	20	JSDHO Strážov	III	25	JSDHO Nýrsko	III				
	Milence	IV	20	JSDHO Nýrsko	III	25	JSDHO Milence	V				
	Oldřichovice	IV	20	JSDHO Strážov	III	25	JSDHO Nýrsko	III				
	Žiznětice	IV	20	JSDHO Nýrsko	III	25	JSDHO Strážov	III				
	Dlažov	IV	20	PS Klatovy	I	25	JSDHO Dlažov	V				
	Buková	IV	20	PS Klatovy	I	25	PS Klatovy	I				
	Miletice	IV	20	PS Klatovy	I	25	PS Klatovy	I				
	Nová Víska (u Dlažova)	IV	20	PS Klatovy	I	25	JSDHO Bezděkov	III				
	Soustov	IV	20	PS Klatovy	I	25	JSDHO Soustov	V				
	Vráž	IV	20	PS Klatovy	I	25	JSDHO Bezděkov	III				

Územní odbor HZS kraje	Území obce, části obce	Stupeň nebezpečí	Přifažené jednotky PO a požadavek na jejich dobu dojezdu								
			Doba dojezdu	Jednotka PO (dislokace)	Kat.	Doba dojezdu	Jednotka PO (dislokace)	Kat.	Doba dojezdu	Jednotka PO (dislokace)	Kat.
	Dlouhá Ves	III A	15	PS Sušice	I	15	JSDHO Dlouhá Ves	III	20	JSDHO Sušice	III
	Annín	IV	20	PS Sušice	I	25	JSDHO Kašperské Hory	III			
	Bohdašice	IV	20	PS Sušice	I	25	JSDHO Kašperské Hory	III			
	Janovice (u Dlouhé vsi)	IV	20	PS Sušice	I	25	JSDHO Sušice	III			
	Nové Městečko	IV	20	PS Sušice	I	25	JSDHO Hartmanice	III			
	Platoň	IV	20	PS Sušice	I	25	JSDHO Sušice	III			
	Rajsko	IV	20	PS Sušice	I	25	JSDHO Hartmanice	III			
	Dobrušín	III B	15	PS Sušice	I	20	JSDHO Sušice	III	20	JSDHO Dobrušín	V
	Dolany	III B	15	PS Klatovy	I	20	PS Klatovy	I	20	JSDHO Dolany	V
	Andělice	IV	20	PS Klatovy	I	25	PS Klatovy	I			
	Balkovy	IV	20	PS Klatovy	I	25	PS Klatovy	I			
	Komošín	IV	20	PS Klatovy	I	25	PS Klatovy	I			
	Malechov	IV	20	PS Klatovy	I	25	PS Klatovy	I			
	Řakom	IV	20	PS Klatovy	I	25	PS Klatovy	I			
	Sekrýt	IV	20	PS Klatovy	I	25	PS Klatovy	I			
	Svrčovec	IV	20	PS Klatovy	I	25	PS Klatovy	I			

Územní odbor HZS kraje	Území obce, části obce	Stupeň nebezpečí	Přirazené jednotky PO a požadavek na jejich dobu dojezdu								
			Doba dojezdu	Jednotka PO (dislokace)	Kat.	Doba dojezdu	Jednotka PO (dislokace)	Kat.	Doba dojezdu	Jednotka PO (dislokace)	Kat.
	Výrov	IV	20	PS Klatovy	I	25	PS Klatovy	I			
	Domoraz	IV	20	PS Sušice	I	25	JSDHO Rábí	III			
	Dražovice	IV	20	PS Sušice	I	25	JSDHO Dražovice	V			
	Frymburk	IV	20	PS Horažďovice	I	25	JSDHO Frymburk	V			
	Damětica	IV	20	PS Horažďovice	I	25	JSDHO Soběšice	III			
	Hamry	IV	20	JSDHO Železná Ruda	II	25	JSDHO Hojsova Stráž	III			
	Hartmanice	III B	15	JSDHO Hartmanice	III	20	PS Sušice	I	20	JSDHO Sušice	III
	Dobrá Voda	IV	20	JSDHO Hartmanice	III	25	PS Sušice	I			
	Dolejší Krušec	IV	20	JSDHO Hartmanice	III	25	PS Sušice	I			
	Dolejší Těšov	IV	20	JSDHO Hartmanice	III	25	JSDHO Dolejší Těšov	V			
	Hořejší Krušec	IV	20	JSDHO Hartmanice	III	25	PS Sušice	I			
	Hořejší Těšov	IV	20	JSDHO Hartmanice	III	25	PS Sušice	I			
	Chlum	IV	20	JSDHO Hartmanice	III	25	PS Sušice	I			
	Javoří (u Hartmanic)	IV	20	PS Sušice	I	25	JSDHO Hartmanice	III			
	Kepley	IV	20	JSDHO Milínov-Hlavňovice	III	25	PS Sušice	I			
	Kochánov	IV	20	JSDHO Milínov-Hlavňovice	III	25	PS Sušice	I			

Územní odbor HZS kraje	Území obce, části obce	Stupeň nebezpečí	Přifažené jednotky PO a požadavek na jejich dobu dojezdu								
			Doba dojezdu	Jednotka PO (dislokace)	Kat.	Doba dojezdu	Jednotka PO (dislokace)	Kat.	Doba dojezdu	Jednotka PO (dislokace)	Kat.
	Kříženec	IV	20	PS Sušice	I	25	JSDHO Hartmanice	III			
	Kundratice	IV	20	JSDHO Hartmanice	III	25	PS Sušice	I			
	Loučová	IV	20	PS Sušice	I	25	JSDHO Hartmanice	III			
	Malý Radkov	IV	20	JSDHO Hartmanice	III	25	PS Sušice	I			
	Mochov	IV	20	PS Sušice	I	25	JSDHO Hartmanice	III			
	Palvínov	IV	20	JSDHO Hartmanice	III	25	PS Sušice	I			
	Prostřední Krušec	IV	20	JSDHO Hartmanice	III	25	PS Sušice	I			
	Světlá	IV	20	PS Sušice	I	25	JSDHO Hartmanice	III			
	Štěpanice	IV	20	JSDHO Štěpanice	V	25	PS Sušice	I			
	Trpěšice	IV	20	JSDHO Hartmanice	III	25	PS Sušice	I			
	Vatětice	IV	20	JSDHO Hartmanice	III	25	PS Sušice	I			
	Vlastějov	IV	20	PS Sušice	I	25	JSDHO Hartmanice	III			
	Zálužice	IV	20	JSDHO Hartmanice	III	25	PS Sušice	I			
	Hejtná	IV	20	PS Horažďovice	I	25	Hejtná	V			
	Hlavňovice	IV	20	JSDHO Milínov-Hlavňovice	III	25	PS Sušice	I			
	Cihelna (u Hlavňovic)	IV	20	JSDHO Milínov-Hlavňovice	III	25	PS Sušice	I			

Územní odbor HZS kraje	Území obce, části obce	Stupeň nebezpečí	Přifažené jednotky PO a požadavek na jejich dobu dojezdu								
			Doba dojezdu	Jednotka PO (dislokace)	Kat.	Doba dojezdu	Jednotka PO (dislokace)	Kat.	Doba dojezdu	Jednotka PO (dislokace)	Kat.
	Častonice	IV	20	JSDHO Milínov-Hlavňovice	III	25	PS Sušice	I			
	Čeletice	IV	20	JSDHO Milínov-Hlavňovice	III	25	PS Sušice	I			
	Horní Staňkov	IV	20	JSDHO Milínov-Hlavňovice	III	25	PS Sušice	I			
	Javoříčko (u Hlavňovic)	IV	20	JSDHO Milínov-Hlavňovice	III	25	PS Sušice	I			
	Libětice	IV	20	PS Sušice	I	25	JSDHO Milínov-Hlavňovice	III			
	Milínov	IV	20	JSDHO Milínov-Hlavňovice	III	25	PS Sušice	I			
	Pích	IV	20	PS Sušice	I	25	JSDHO Pích	V			
	Přestanice	IV	20	JSDHO Milínov-Hlavňovice	III	25	PS Sušice	I			
	Puchverk (u Hlavňovic)	IV	20	PS Sušice	I	25	JSDHO Milínov-Hlavňovice	III			
	Radostice	IV	20	JSDHO Milínov-Hlavňovice	III	25	PS Sušice	I			
	Suchá	IV	20	PS Sušice	I	25	JSDHO Milínov-Hlavňovice	III			
	Zámyšl	IV	20	JSDHO Milínov-Hlavňovice	III	25	PS Sušice	I			
	Zvíkov	IV	20	JSDHO Milínov-Hlavňovice	III	25	PS Sušice	I			
	Hnačov	IV	20	JSDHO Plánice	III	25	JSDHO Hnačov	V			
	Horažďovice	II A	10	PS Horažďovice	I	10	JSDHO Horažďovice	III	15	JSDHO Malý Bor	III
	Babin	IV	20	PS Horažďovice	I	25	JSDHO Horažďovice	III			

Územní odbor HZS kraje	Území obce, části obce	Stupeň nebezpečí	Přifažené jednotky PO a požadavek na jejich dobu dojezdu								
			Doba dojezdu	Jednotka PO (dislokace)	Kat.	Doba dojezdu	Jednotka PO (dislokace)	Kat.	Doba dojezdu	Jednotka PO (dislokace)	Kat.
	Boubín	IV	20	PS Horažďovice	I	25	JSDHO Boubín	V			
	Horažďovická Lhota	IV	20	PS Horažďovice	I	25	JSDHO Horažďovice	III			
	Komušín	IV	20	PS Horažďovice	I	25	JSDHO Komušín	V			
	Svaté Pole	IV	20	PS Horažďovice	I	25	JSDHO Horažďovice	III			
	Třebomyslice	IV	20	PS Horažďovice	I	25	JSDHO Horažďovice	III			
	Veřechov	IV	20	PS Horažďovice	I	25	JSDHO Horažďovice	III			
	Horská Kvilda	IV	20	JSDHO SNPŠ a Obce Modrava	III	25	JSDHO Borová Lada	III			
	Korytko	IV	20	JSDHO SNPŠ a Obce Modrava	III	25	JSDHO Srní	III			
	Hrádek (u Sušice)	III A	15	PS Sušice	I	15	JSDHO Sušice	III	20	JSDHO Hrádek	V
	Čejkovy	IV	20	PS Sušice	I	25	JSDHO Čejkovy	V			
	Čermná	IV	20	PS Sušice	I	25	JSDHO Hrádek	V			
	Kašovice	IV	20	PS Sušice	I	25	JSDHO Hrádek	V			
	Odolenov	IV	20	PS Sušice	I	25	JSDHO Hrádek	V			
	Tedražice	III A	15	PS Sušice	I	15	JSDHO Tedražice	V	20	JSDHO Sušice	III
	Zbynice	IV	20	PS Sušice	I	25	JSDHO Hrádek	V			
	Hradešice	III A	15	PS Horažďovice	I	15	JSDHO Nažovské Hory	III	20	JSDHO Hradešice	V

Územní odbor HZS kraje	Území obce, části obce	Stupeň nebezpečí	Přifažené jednotky PO a požadavek na jejich dobu dojezdu								
			Doba dojezdu	Jednotka PO (dislokace)	Kat.	Doba dojezdu	Jednotka PO (dislokace)	Kat.	Doba dojezdu	Jednotka PO (dislokace)	Kat.
	Černíč	IV	20	PS Horažďovice	I	25	JSDHO Černíč	V			
	Smrkovec	IV	20	PS Horažďovice	I	25	JSDHO Smrkovec	V			
	Chanovice	III A	15	PS Horažďovice	I	15	JSDHO Chanovice	V	20	PS Nepomuk	I
	Černice	IV	20	PS Horažďovice	I	25	JSDHO Pačejov	III			
	Defurovy Lažany	IV	20	PS Horažďovice	I	25	JSDHO Defurovy Lažany	V			
	Dobrotice	IV	20	PS Horažďovice	I	25	JSDHO Chanovice	V			
	Holkovice	IV	20	PS Horažďovice	I	25	JSDHO Chanovice	V			
	Újezd (u Chanovic)	IV	20	PS Horažďovice	I	25	JSDHO Defurovy Lažany	V			
	Chlístov	IV	20	PS Klatovy	I	25	JSDHO Chlístov	III			
	Chudenice	III A	15	JSDHO Chudenice	III	15	PS Klatovy	I	20	JSDHO Koloveč	III
	Bezpravovice	IV	20	JSDHO Chudenice	III	25	PS Klatovy	I			
	Býšov	IV	20	JSDHO Chudenice	III	25	PS Klatovy	I			
	Lučice	IV	20	JSDHO Chudenice	III	25	PS Klatovy	I			
	Slatina (u Chudenic)	IV	20	JSDHO Chudenice	III	25	PS Klatovy	I			
	Chudenin	III B	15	JSDHO Nýrsko	III	20	PS Klatovy	I	20	JSDHO Chudenin	V
	Fleky	IV	20	JSDHO Nýrsko	III	25	PS Klatovy	I			

Územní odbor HZS kraje	Území obce, části obce	Stupeň nebezpečí	Přiřazené jednotky PO a požadavek na jejich dobu dojezdu							
			Doba dojezdu	Jednotka PO (dislokace)	Kat.	Doba dojezdu	Jednotka PO (dislokace)	Kat.		
	Hadrava	IV	20	JSDHO Nýrsko	III	25	JSDHO Hadrava	V		
	Liščí	IV	20	JSDHO Nýrsko	III	25	PS Klatovy	I		
	Skelná Huť	IV	20	JSDHO Nýrsko	III	25	JSDHO Skelná Huť	V		
	Suchý Kámen	IV	20	JSDHO Nýrsko	III	25	PS Klatovy	I		
	Svatá Kateřina	IV	20	JSDHO Nýrsko	III	25	PS Klatovy	I		
	Uhliště	IV	20	JSDHO Nýrsko	III	25	PS Klatovy	I		
	Janovice nad Úhlavou	III A	15	PS Klatovy	I	15	PS Klatovy	I	JSDHO Janovice nad Úhlavou	III
	Dolní Lhota	IV	20	PS Klatovy	I	25	PS Klatovy	I		
	Dubová Lhota	IV	20	PS Klatovy	I	25	JSDHO Dubová Lhota	V		
	Hvízdaika (u Janovic)	IV	20	PS Klatovy	I	25	JSDHO Janovice nad Úhlavou	III		
	Ondřejovice	IV	20	PS Klatovy	I	25	JSDHO Janovice nad Úhlavou	III		
	Petrovice nad Úhlavou	IV	20	PS Klatovy	I	25	JSDHO Petrovice	V		
	Plešiny	IV	20	PS Klatovy	I	25	PS Klatovy	I		
	Rohozno	IV	20	PS Klatovy	I	25	PS Klatovy	I		
	Spüle	IV	20	PS Klatovy	I	25	JSDHO Spüle	V		
	Vacovy	IV	20	PS Klatovy	I	25	PS Klatovy	I		

Územní odbor HZS kraje	Území obce, části obce	Stupeň nebezpečí	Přifažené jednotky PO a požadavek na jejich dobu dojezdu							
			Jednotka PO (dislokace)		Jednotka PO (dislokace)		Jednotka PO (dislokace)			
			Doba dojezdu	Kat.	Doba dojezdu	Kat.	Doba dojezdu	Kat.		
	Veselí	IV	20	PS Klatovy	I	25	JSDHO Janovice nad Úhlavou	III		
	Javor	IV	20	PS Klatovy	I	25	JSDHO Janovice nad Úhlavou	III		
	Loučany	IV	20	PS Klatovy	I	25	PS Klatovy	I		
	Ježovy	IV	20	PS Klatovy	I	25	JSDHO Švihov	III		
	Chlumská	IV	20	PS Klatovy	I	25	JSDHO Chudenice	III		
	Trnčí	IV	20	PS Klatovy	I	25	JSDHO Chudenice	III		
	Kašperské Hory	II B	10	JSDHO Kašperské Hory	III	15	JSDHO Hartmanice	III	15	PS Sušice
	Červená	IV	20	JSDHO Kašperské Hory	III	25	PS Sušice	I		
	Dolní Dvorce	IV	20	PS Sušice	I	25	JSDHO Kašperské Hory	III		
	Kavřík	IV	20	JSDHO Kašperské Hory	III	25	JSDHO Hartmanice	III		
	Lídlový Dvory	IV	20	JSDHO Kašperské Hory	III	25	PS Sušice	I		
	Opolenec	IV	20	PS Sušice	I	25	JSDHO Kašperské Hory	III		
	Podlesí	IV	20	JSDHO Kašperské Hory	III	25	PS Sušice	I		
	Tuškov	IV	20	PS Sušice	I	25	JSDHO Kašperské Hory	III		
	Žlíbek	IV	20	JSDHO Kašperské Hory	III	25	JSDHO Strašín	III		
	Kejnice	IV	20	PS Horažďovice	I	25	JSDHO Kejnice	V		

Územní odbor HZS kraje	Území obce, části obce	Stupeň nebezpečí	Přiřazené jednotky PO a požadavek na jejich dobu dojezdu						Kategorie			
			Doba dojezdu	Jednotka PO (dislokace)	Kat.	Doba dojezdu	Jednotka PO (dislokace)	Kat.		Doba dojezdu	Jednotka PO (dislokace)	Kat.
	Karlovice	IV	20	PS Horažďovice	I	25	JSDHO Horažďovice	III				
	Klenová	IV	20	PS Klatovy	I	25	JSDHO Klenová	V				
	Kolinec	III A	15	JSDHO Kolinec	III	15	PS Sušice	I	20	JSDHO Velhartice	III	
	Bernartice	IV	20	PS Klatovy	I	25	PS Klatovy	I				
	Bořikov	IV	20	PS Klatovy	I	25	PS Klatovy	I				
	Brod	IV	20	PS Klatovy	I	25	PS Klatovy	I				
	Buršice	IV	20	PS Sušice	I	25	JSDHO Buršice	V				
	Hradiště	IV	20	PS Klatovy	I	25	PS Klatovy	I				
	Javoří (u Kolinec)	IV	20	PS Klatovy	I	25	PS Klatovy	I				
	Jindřichovice	IV	20	PS Sušice	I	25	JSDHO Jindřichovice	V				
	Lukoviště	IV	20	PS Klatovy	I	25	PS Klatovy	I				
	Malonice	IV	20	JSDHO Velhartice	III	25	JSDHO Malonice	V				
	Mlázovy	IV	20	PS Klatovy	I	25	JSDHO Mlázovy	V				
	Podolí (u Běšin)	IV	20	PS Klatovy	I	25	PS Klatovy	I				
	Sluhov	IV	20	PS Klatovy	I	25	PS Klatovy	I				
	Střítež	IV	20	PS Klatovy	I	25	PS Klatovy	I				

Územní odbor HZS kraje	Území obce, části obce	Stupeň nebezpečí	Přifažené jednotky PO a požadavek na jejich dobu dojezdu						Kategorie		
			Doba dojezdu	Jednotka PO (dislokace)	Kat.	Doba dojezdu	Jednotka PO (dislokace)	Kat.		Doba dojezdu	Jednotka PO (dislokace)
	Tajanov (Kolinec)	IV	20	PS Sušice	I	25	JSDHO Sušice	III			
	Tržek	IV	20	PS Klatovy	I	25	PS Klatovy	I			
	Ujčín	IV	20	PS Sušice	I	25	JSDHO Ujčín	V			
	Vlčkovice	IV	20	PS Sušice	I	25	JSDHO Sušice	III			
	Kovčín	IV	20	PS Horažďovice	I	25	JSDHO Mysliv	III			
	Křenice	IV	20	PS Klatovy	I	25	JSDHO Chudenice	III			
	Kámen	IV	20	PS Klatovy	I	25	PS Klatovy	I			
	Přetín	IV	20	PS Klatovy	I	25	PS Klatovy	I			
	Kvášňovice	IV	20	PS Horažďovice	I	25	JSDHO Pačejov	III			
	Lomec	IV	20	PS Klatovy	I	25	JSDHO Lomec	V			
	Novákovice	IV	20	PS Klatovy	I	25	PS Klatovy	I			
	Malý Bor	III B	15	PS Horažďovice	I	20	JSDHO Malý Bor	III	20	JSDHO Horažďovice	III
	Hliněný Újezd	IV	20	PS Horažďovice	I	25	JSDHO Malý Bor	III			
	Malé Hydčice	IV	20	PS Horažďovice	I	25	JSDHO Horažďovice	III			
	Týnec (Malý Bor)	IV	20	PS Horažďovice	I	25	JSDHO Týnec	V			
	Maňovice	IV	20	PS Horažďovice	I	25	JSDHO Pačejov	III			

Územní odbor HZS kraje	Území obce, části obce	Stupeň nebezpečí	Přifažené jednotky PO a požadavek na jejich dobu dojezdu								
			Doba dojezdu	Jednotka PO (dislokace)	Kat.	Doba dojezdu	Jednotka PO (dislokace)	Kat.	Doba dojezdu	Jednotka PO (dislokace)	Kat.
	Měčín	III B	15	PS Klatovy	I	20	PS Klatovy	I	20	JSDHO Měčín	III
	Bíluky	IV	20	PS Klatovy	I	25	JSDHO Bíluky	V			
	Hráz	IV	20	PS Klatovy	I	25	PS Klatovy	I			
	Nedanice	IV	20	PS Klatovy	I	25	JSDHO Nedanice	V			
	Nedaničky	IV	20	PS Klatovy	I	25	PS Klatovy	I			
	Osobov	IV	20	PS Klatovy	I	25	PS Klatovy	I			
	Petrovice (u Měčina)	IV	20	PS Klatovy	I	25	PS Klatovy	I			
	Radkovice	IV	20	PS Klatovy	I	25	JSDHO Radkovice	V			
	Třebýcina	IV	20	PS Klatovy	I	25	JSDHO Třebýcina	V			
	Mezihoří	IV	20	PS Klatovy	I	25	JSDHO Mezihoří	V			
	Mlýnské Struhadlo	IV	20	PS Klatovy	I	25	JSDHO Mlýnské Struhadlo	V			
	Modrava	IV	20	JSDHO SNPŠ a Obce Modrava	III	25	JSDHO Srní	III			
	Filipova Huť	IV	20	JSDHO SNPŠ a Obce Modrava	III	25	JSDHO Srní	III			
	Vchynice-Tetov II	IV	20	JSDHO SNPŠ a Obce Modrava	III	25	JSDHO Srní	III			
	Mochtín	III B	15	PS Klatovy	I	20	PS Klatovy	I	20	JSDHO Mochtín	V
	Bystré (u Kocourova)	IV	20	PS Klatovy	I	25	PS Klatovy	I			

Územní odbor HZS kraje	Území obce, části obce	Stupeň nebezpečí	Přifažené jednotky PO a požadavek na jejich dobu dojezdu								
			Doba dojezdu	Jednotka PO (dislokace)	Kat.	Doba dojezdu	Jednotka PO (dislokace)	Kat.	Doba dojezdu	Jednotka PO (dislokace)	Kat.
	Hořovice	IV	20	PS Klatovy	I	25	JSDHO Hořovice	V			
	Hořičky	IV	20	PS Klatovy	I	25	PS Klatovy	I			
	Kocourov	IV	20	PS Klatovy	I	25	JSDHO Kocourov	V			
	Lhůta	IV	20	PS Klatovy	I	25	PS Klatovy	I			
	Nový Čestín	IV	20	PS Klatovy	I	25	PS Klatovy	I			
	Srbice	IV	20	PS Klatovy	I	25	JSDHO Srbice	V			
	Těšetiny	IV	20	PS Klatovy	I	25	PS Klatovy	I			
	Újezdec (u Mochtína)	IV	20	PS Klatovy	I	25	PS Klatovy	I			
	Mokrosuky	IV	20	PS Sušice	I	25	JSDHO Mokrosuky	V			
	Lejšův	IV	20	PS Sušice	I	25	JSDHO Kolinec	III			
	Myslív	III B	15	JSDHO Myslív	III	20	PS Nepomuk	I	20	JSDHO Plánice	III
	Loužná	IV	20	JSDHO Myslív	III	25	PS Horažďovice	I			
	Milčice (u Myslíva)	IV	20	JSDHO Milčice	V	25	PS Horažďovice	I			
	Nový Dvůr (u Myslíva)	IV	20	JSDHO Myslív	III	25	PS Nepomuk	I			
	Myslovice	IV	20	PS Klatovy	I	25	JSDHO Plánice	III			
	Nalžovské Hory - Nalžovy	III B	15	JSDHO Nalžovské Hory	III	20	PS Horažďovice	I	20	JSDHO Malý Bor	III

Územní odbor HZS kraje	Území obce, části obce	Stupeň nebezpečí	Přířazené jednotky PO a požadavek na jejich dobu dojezdu								
			Doba dojezdu	Jednotka PO (dislokace)	Kat.	Doba dojezdu	Jednotka PO (dislokace)	Kat.	Doba dojezdu	Jednotka PO (dislokace)	Kat.
	Krutěnice	IV	20	PS Horažďovice	I	25	JSDHO Horažďovice	III			
	Letovy	IV	20	PS Horažďovice	I	25	JSDHO Letovy	V			
	Miřenice	IV	20	PS Horažďovice	I	25	JSDHO Miřenice	V			
	Neprochovy	IV	20	PS Horažďovice	I	25	JSDHO Nalžovské Hory	III			
	Otěšín	IV	20	PS Horažďovice	I	25	JSDHO Horažďovice	III			
	Sedlečko	IV	20	PS Horažďovice	I	25	JSDHO Horažďovice	III			
	Stříbrné Hory	III B	15	JSDHO Nalžovské Hory	III	20	PS Horažďovice	I	20	JSDHO Malý Bor	III
	Těchonice	IV	20	PS Horažďovice	I	25	JSDHO Nalžovské Hory	III			
	Ústaleč	IV	20	PS Horažďovice	I	25	JSDHO Nalžovské Hory	III			
	Velenovy	III B	15	PS Horažďovice	I	20	JSDHO Horažďovice	III	20	JSDHO Velenovy	V
	Zahrádka	IV	20	PS Horažďovice	I	25	JSDHO Horažďovice	III			
	Ždár	IV	20	PS Horažďovice	I	25	JSDHO Nalžovské Hory	III			
	Nehodiv	IV	20	PS Horažďovice	I	25	JSDHO Myslív	III			
	Nezamyslice	III B	15	PS Horažďovice	I	20	JSDHO Horažďovice	III	20	JSDHO Nezamyslice	V
	Nezdice na Šumavě	IV	20	PS Sušice	I	25	JSDHO Nezdice na Šumavě	V			
	Ostružno	IV	20	PS Sušice	I	25	JSDHO Ostružno	V			

Územní odbor HZS kraje	Území obce, části obce	Stupeň nebezpečí	Přifažené jednotky PO a požadavek na jejich dobu dojezdu						Kategorie		
			Doba dojezdu	Jednotka PO (dislokace)	Kat.	Doba dojezdu	Jednotka PO (dislokace)	Kat.		Doba dojezdu	Jednotka PO (dislokace)
	Pohorsko	IV	20	PS Sušice	I	25	JSDHO Pohorsko	V			
	Ždánov	IV	20	PS Sušice	I	25	JSDHO Kašperské Hory	III			
	Nýrsko	II B	10	JSDHO Nýrsko	III	15	Janovice nad JSDHO Úhlavou	III	15	PS Klatovy	I
	Blata	IV	20	PS Klatovy	I	25	PS Klatovy	I			
	Bystřice nad Úhlavou	III B	15	PS Klatovy	I	20	PS Klatovy	I	20	JSDHO Bystřice nad úhl.	V
	Hodoušice	IV	20	PS Klatovy	I	25	JSDHO Nýrsko	III			
	Stará Lhota	IV	20	JSDHO Nýrsko	III	25	JSDHO Hojsova Stráž	III			
	Starý Láz	IV	20	PS Klatovy	I	25	PS Klatovy	I			
	Zelená Lhota	IV	20	JSDHO Hojsova Stráž	III	25	JSDHO Zelená Lhota	V			
	Obytce	IV	20	PS Klatovy	I	25	JSDHO Obytce	V			
	Olšany	III B	15	PS Horažďovice	I	20	JSDHO Pačejov	III	20	JSDHO Myslív	III
	Ostřetice	IV	20	PS Klatovy	I	25	JSDHO Předslav	III			
	Makalovy	IV	20	PS Klatovy	I	25	PS Klatovy	I			
	Pačejov	IV	20	PS Horažďovice	I	25	JSDHO Pačejov	III			
	Pačejov -nádraží	III B	15	PS Horažďovice	I	20	JSDHO Myslív	III	20	JSDHO Pačejov	III
	Strážovice	IV	20	PS Horažďovice	I	25	JSDHO Pačejov	III			

Územní odbor HZS kraje	Území obce, části obce	Stupeň nebezpečí	Přifažené jednotky PO a požadavek na jejich dobu dojezdu						Kategorie		
			Doba dojezdu	Jednotka PO (dislokace)	Kat.	Doba dojezdu	Jednotka PO (dislokace)	Kat.		Doba dojezdu	Jednotka PO (dislokace)
	Týřovice	IV	20	PS Horažďovice	I	25	JSDHO Pačejov	III			
	Velešice	IV	20	PS Horažďovice	I	25	JSDHO Velešice	V			
	Petrovice u Sušice	III B	15	PS Sušice	I	20	JSDHO Milínov-Hlavňovice	III	20	JSDHO Petrovice u Sušice	V
	Břetětice	IV	20	PS Sušice	I	25	JSDHO Milínov-Hlavňovice	III			
	Částkov	IV	20	PS Sušice	I	25	JSDHO Milínov-Hlavňovice	III			
	Dolní Kochánov	IV	20	PS Sušice	I	25	JSDHO Milínov-Hlavňovice	III			
	Františkova Ves	IV	20	PS Sušice	I	25	JSDHO Milínov-Hlavňovice	III			
	Chamutice	IV	20	PS Sušice	I	25	JSDHO Milínov-Hlavňovice	III			
	Jiříčná	IV	20	PS Sušice	I	25	JSDHO Hartmanice	III			
	Kojšice	IV	20	PS Sušice	I	25	JSDHO Hartmanice	III			
	Maršovice	IV	20	PS Sušice	I	25	JSDHO Milínov-Hlavňovice	III			
	Nová Víska (u Sušice)	IV	20	PS Sušice	I	25	JSDHO Hartmanice	III			
	Pařeží	IV	20	PS Sušice	I	25	JSDHO Milínov-Hlavňovice	III			
	Posobice	IV	20	PS Sušice	I	25	JSDHO Hartmanice	III			
	Rovná	IV	20	PS Sušice	I	25	JSDHO Milínov-Hlavňovice	III			
	Strunkov	IV	20	PS Sušice	I	25	JSDHO Milínov-Hlavňovice	III			

Územní odbor HZS kraje	Území obce, části obce	Stupeň nebezpečí	Přířazené jednotky PO a požadavek na jejich dobu dojezdu							
			Jednotka PO (dislokace)		Jednotka PO (dislokace)		Jednotka PO (dislokace)			
			Doba dojezdu	Kat.	Doba dojezdu	Kat.	Doba dojezdu	Kat.		
	Svojšíce	IV	20	PS Sušice	I	25	JSDHO Svojšíce	V		
	Trstice	IV	20	PS Sušice	I	25	JSDHO Hartmanice	III		
	Vojetice	IV	20	PS Sušice	I	25	JSDHO Milínov- Hlavňovice	III		
	Žikov	IV	20	PS Sušice	I	25	JSDHO Sušice	III		
	Plánice	III A	15	JSDHO Plánice	III	15	PS Klatovy	I	20	PS Klatovy
	Bližanovy	IV	20	PS Nepomuk	I	25	JSDHO Plánice	III		
	Křížovice	IV	20	PS Klatovy	I	25	JSDHO Plánice	III		
	Kvasetice	IV	20	JSDHO Plánice	III	25	JSDHO Kvasetice	V		
	Lovčice	IV	20	JSDHO Plánice	III	25	PS Klatovy	I		
	Mlynářovice	IV	20	JSDHO Plánice	III	25	PS Klatovy	I		
	Nová Plánice	IV	20	JSDHO Plánice	III	25	PS Klatovy	I		
	Pohoří	IV	20	PS Nepomuk	I	25	JSDHO Plánice	III		
	Štipoklasy	IV	20	PS Nepomuk	I	25	JSDHO Plánice	III		
	Vracov	IV	20	PS Klatovy	I	25	PS Klatovy	I		
	Zbyslav	IV	20	PS Klatovy	I	25	PS Klatovy	I		
	Zdebořice	IV	20	PS Klatovy	I	25	JSDHO Zdebořice	V		

Územní odbor HZS kraje	Území obce, části obce	Stupeň nebezpečí	Přířazené jednotky PO a požadavek na jejich dobu dojezdu								
			Doba dojezdu	Jednotka PO (dislokace)	Kat.	Doba dojezdu	Jednotka PO (dislokace)	Kat.	Doba dojezdu	Jednotka PO (dislokace)	Kat.
	Podmokly	IV	20	PS Sušice	I	25	JSDHO Podmokly	V			
	Poleň	IV	20	PS Klatovy	I	25	JSDHO Poleň	V			
	Mlýnec	IV	20	PS Klatovy	I	25	PS Klatovy	I			
	Poleňka	IV	20	PS Klatovy	I	25	JSDHO Chudenice	III			
	Pušperk	IV	20	PS Klatovy	I	25	JSDHO Chudenice	III			
	Zdeslav	IV	20	PS Klatovy	I	25	PS Klatovy	I			
	Prášíly	IV	20	JSDHO SNPŠ a Obce Prášíly	III	25	JSDHO Srní	III			
	Nová Hůrka	IV	20	JSDHO Železná Ruda	II	25	JSDHO SNPŠ a Obce Prášíly	III			
	Předslav	III B	15	PS Klatovy	I	20	PS Klatovy	I	20	JSDHO Předslav	III
	Hůrka	IV	20	PS Klatovy	I	25	PS Klatovy	I			
	Makov	IV	20	PS Klatovy	I	25	JSDHO Makov	V			
	Mécholupy	IV	20	PS Klatovy	I	25	JSDHO Mécholupy	V			
	Němčice	IV	20	PS Klatovy	I	25	JSDHO Němčice	V			
	Petrovičky	IV	20	PS Klatovy	I	25	PS Klatovy	I			
	Třebíšov	IV	20	PS Klatovy	I	25	PS Klatovy	I			
	Rabí	III A	15	PS Horažďovice	I	15	PS Sušice	I	20	JSDHO Rabí	III

Územní odbor HZS kraje	Území obce, části obce	Stupeň nebezpečí	Přířazené jednotky PO a požadavek na jejich dobu dojezdu								
			Doba dojezdu	Jednotka PO (dislokace)	Kat.	Doba dojezdu	Jednotka PO (dislokace)	Kat.	Doba dojezdu	Jednotka PO (dislokace)	Kat.
	Bojanovice	IV	20	PS Horažďovice	I	25	JSDHO Rabi	III			
	Čepice	IV	20	PS Sušice	I	25	JSDHO Rabi	III			
	Rejstejn	IV	20	PS Sušice	I	25	JSDHO Rejstejn	III			
	Jelenov	IV	20	JSDHO Srní	III	25	JSDHO Rejstejn	III			
	Klásterský Mlýn	IV	20	JSDHO Rejstejn	III	25	JSDHO Kašperské Hory	III			
	Malý Kozí Hřbet	IV	20	JSDHO Rejstejn	III	25	JSDHO Kašperské Hory	III			
	Radešov	IV	20	JSDHO Rejstejn	III	25	PS Sušice	I			
	Svojshe	IV	20	JSDHO Rejstejn	III	25	JSDHO Kašperské Hory	III			
	Velký Kozí Hřbet	IV	20	JSDHO Rejstejn	III	25	JSDHO Kašperské Hory	III			
	Velký Radkov	IV	20	PS Sušice	I	25	JSDHO Hartmanice	III			
	Zhůří (u Horské Kvildy)	IV	20	JSDHO Rejstejn	III	25	JSDHO Kašperské Hory	III			
	Slatina (u Svěradic)	IV	20	PS Horažďovice	I	25	JSDHO Slatina	V			
	Soběšice	III B	15	JSDHO Soběšice	III	20	JSDHO Strašín	III	20	PS Sušice	I
	Damič	IV	20	JSDHO Soběšice	III	25	JSDHO Strašín	III			
	Mačice	IV	20	JSDHO Soběšice	III	25	JSDHO Strašín	III			
	Srní	III B	15	JSDHO Srní	III	20	JSDHO Rejstejn	III	20	PS Sušice	I

Územní odbor HZS kraje	Území obce, části obce	Stupeň nebezpečí	Přířazené jednotky PO a požadavek na jejich dobu dojezdu								
			Doba dojezdu	Jednotka PO (dislokace)	Kat.	Doba dojezdu	Jednotka PO (dislokace)	Kat.	Doba dojezdu	Jednotka PO (dislokace)	Kat.
	Vchynice-Tetov I	IV	20	JSDHO Srní	III	25	JSDHO Kašperské Hory	III			
	Strašín	III B	15	JSDHO Strašín	III	20	JSDHO Soběšice	III	20	PS Sušice	I
	Maleč	IV	20	JSDHO Strašín	III	25	JSDHO Soběšice	III			
	Nahořánky	IV	20	JSDHO Strašín	III	25	JSDHO Soběšice	III			
	Věštin	IV	20	JSDHO Strašín	III	25	JSDHO Soběšice	III			
	Zuklín	IV	20	JSDHO Strašín	III	25	JSDHO Soběšice	III			
	Strážov	III A	15	JSDHO Strážov	III	15	JSDHO Janovice nad Úhlavou	III	20	PS Klatovy	I
	Božtěšice	IV	20	PS Klatovy	I	25	JSDHO Strážov	III			
	Brtí	IV	20	PS Klatovy	I	25	JSDHO Strážov	III			
	České Hamry	IV	20	PS Klatovy	I	25	JSDHO Janovice nad Úhlavou	III			
	Horní Němčice	IV	20	PS Klatovy	I	25	JSDHO Strážov	III			
	Javoříčko (u Strážova)	IV	20	PS Klatovy	I	25	JSDHO Janovice nad Úhlavou	III			
	Krněžice (u Neznašov)	IV	20	PS Klatovy	I	25	PS Klatovy	I			
	Krotějov	IV	20	PS Klatovy	I	25	JSDHO Janovice nad Úhlavou	III			
	Lehom	IV	20	PS Klatovy	I	25	JSDHO Strážov	III			
	Lukavice	IV	20	PS Klatovy	I	25	PS Klatovy	I			

Územní odbor HZS kraje	Území obce, části obce	Stupeň nebezpečí	Přifažené jednotky PO a požadavek na jejich dobu dojezdu							
			Doba dojezdu	Jednotka PO (dislokace)	Kat.	Doba dojezdu	Jednotka PO (dislokace)	Kat.		
	Mladotice	IV	20	JSDHO Strážov	III	25	PS Klatovy	I		
	Opálka	IV	20	PS Klatovy	I	25	JSDHO Opálka	V		
	Rovná (Strážov)	IV	20	PS Klatovy	I	25	PS Klatovy	I		
	Splíž	IV	20	PS Klatovy	I	25	JSDHO Janovice nad Úhlavou	III		
	Víteň	IV	20	PS Klatovy	I	25	JSDHO Víteň	V		
	Zahorčice	IV	20	PS Klatovy	I	25	JSDHO Zahorčice	V		
	Sušice 1	III A	15	PS Sušice	I	15	JSDHO Sušice	III	20	JSDHO Kolinec III
	Sušice 2	II A	10	PS Sušice	I	10	JSDHO Sušice	III	15	JSDHO Kolinec III
	Sušice 3	II B	10	PS Sušice	I	15	JSDHO Sušice	III	15	JSDHO Kolinec III
	Albrechtice	IV	20	PS Sušice	I	25	JSDHO Sušice	III		
	Červené Dvorce	IV	20	PS Sušice	I	25	JSDHO Sušice	III		
	Divišov	IV	20	PS Sušice	I	25	JSDHO Sušice	III		
	Dolní Staňkov	III A	15	PS Sušice	I	15	JSDHO Sušice	III	20	JSDHO Hartmanice III
	Humpolec	IV	20	PS Sušice	I	25	JSDHO Sušice	III		
	Chmelná	IV	20	PS Sušice	I	25	JSDHO Chmelná	V		
	Milčice (u Sušice)	IV	20	PS Sušice	I	25	JSDHO Sušice	III		

Územní odbor HZS kraje	Území obce, části obce	Stupeň nebezpečí	Přifažené jednotky PO a požadavek na jejich dobu dojezdu								
			Doba dojezdu	Jednotka PO (dislokace)	Kat.	Doba dojezdu	Jednotka PO (dislokace)	Kat.	Doba dojezdu	Jednotka PO (dislokace)	Kat.
	Nuzerov	IV	20	PS Sušice	I	25	JSDHO Sušice	III			
	Rok	IV	20	PS Sušice	I	25	JSDHO Sušice	III			
	Stráž	IV	20	PS Sušice	I	25	JSDHO Sušice	III			
	Volšovy	IV	20	PS Sušice	I	25	JSDHO Volšovy	V			
	Vrabcov	IV	20	PS Sušice	I	25	JSDHO Sušice	III			
	Záluží (u Sušice)	IV	20	PS Sušice	I	25	JSDHO Sušice	III			
	Svěradice	III B	15	PS Horažďovice	I	20	JSDHO Horažďovice	III	20	JSDHO Malý Bor	III
	Švihov	II B	10	JSDHO Švihov	III	15	PS Klatovy	I	15	JSDHO Chudenice	III
	Bezděkov (u Švihova)	IV	20	PS Klatovy	I	25	JSDHO Švihov	III			
	Jino	IV	20	PS Klatovy	I	25	JSDHO Švihov	III			
	Kaliště	IV	20	PS Klatovy	I	25	JSDHO Švihov	III			
	Kamýk	IV	20	PS Klatovy	I	25	JSDHO Švihov	III			
	Kokšín	IV	20	PS Klatovy	I	25	JSDHO Kokšín	V			
	Lhovice	IV	20	PS Klatovy	I	25	JSDHO Lhovice	V			
	Stropčice	IV	20	PS Klatovy	I	25	PS Klatovy	I			
	Těšnice	IV	20	PS Klatovy	I	25	PS Klatovy	I			

Územní odbor HZS kraje	Území obce, části obce	Stupeň nebezpečí	Přifažené jednotky PO a požadavek na jejich dobu dojezdu								
			Jednotka PO (dislokace)		Jednotka PO (dislokace)		Jednotka PO (dislokace)				
			Doba dojezdu	Kat.	Doba dojezdu	Kat.	Doba dojezdu	Kat.			
	Třebýcinka	IV	20	I	PS Klatovy	25	I	JSDHO Švihov	III		
	Vosí	IV	20	I	PS Klatovy	25	I	PS Klatovy	I		
	Tužice	IV	20	I	PS Horažďovice	25	I	JSDHO Tužice	V		
	Týnec (u Klatov)	III B	15	I	PS Klatovy	20	I	JSDHO Týnec(u Klatov)	V	20	JSDHO Klatovy - Luby
	Horní Lhota	IV	20	I	PS Klatovy	25	I	PS Klatovy	I		
	Loreta (u Týnce)	IV	20	I	PS Klatovy	25	I	PS Klatovy	I		
	Rozpáralka	IV	20	I	PS Klatovy	25	I	PS Klatovy	I		
	Újezd u Plánice	IV	20	I	PS Klatovy	25	I	JSDHO Újezd u Plánice	V		
	Velhartice	III A	15	I	PS Sušice	15	I	JSDHO Velhartice	III	20	JSDHO Milinov- Hlavňovice
	Braničkov	IV	20	I	PS Sušice	25	I	JSDHO Velhartice	III		
	Drouhavec	IV	20	I	PS Sušice	25	I	JSDHO Velhartice	III		
	Hory Matky Boží	IV	20	I	PS Sušice	25	I	JSDHO Hory Matky Boží	V		
	Chotěšov	IV	20	I	PS Sušice	25	I	JSDHO Chotěšov	V		
	Jarkovice	IV	20	I	PS Sušice	25	I	JSDHO Velhartice	III		
	Konín	IV	20	I	PS Sušice	25	I	JSDHO Velhartice	III		
	Nemilkov	IV	20	I	PS Sušice	25	I	JSDHO Nemilkov	V		

Územní odbor HZS kraje	Území obce, části obce	Stupeň nebezpečí	Přifažené jednotky PO a požadavek na jejich dobu dojezdu						Kat.		
			Doba dojezdu	Jednotka PO (dislokace)	Kat.	Doba dojezdu	Jednotka PO (dislokace)	Kat.		Doba dojezdu	Jednotka PO (dislokace)
	Radvanice	IV	20	PS Sušice	I	25	JSDHO Velhartice	III			
	Stojanovice	IV	20	PS Sušice	I	25	JSDHO Velhartice	III			
	Tvrdošov	IV	20	JSDHO Velhartice	III	25	JSDHO Milinov- Hlavňovice	III			
	Velké Hydčice	III A	15	PS Horažďovice	I	15	JSDHO Horažďovice	III	20	JSDHO Velké Hydčice	V
	Velký Bor	III B	15	PS Horažďovice	I	20	JSDHO Horažďovice	III	20	JSDHO Velký Bor	V
	Jetenovice	IV	20	PS Horažďovice	I	25	JSDHO Jetenovice	V			
	Slivonice	IV	20	PS Horažďovice	I	25	JSDHO Slivonice	V			
	Vrhavěč	III B	15	PS Klatovy	I	20	PS Klatovy	I	20	JSDHO Vrhavěč	V
	Malá Víska	III B	15	PS Klatovy	I	20	PS Klatovy	I	20	JSDHO Malá Víska	V
	Neznašovy	IV	20	PS Klatovy	I	25	JSDHO Neznašovy	V			
	Radinovy	IV	20	PS Klatovy	I	25	JSDHO Radinovy	V			
	Vřeskovice	IV	20	PS Přeštice	I	25	JSDHO Vřeskovice	V			
	Mstice	IV	20	PS Přeštice	I	25	JSDHO Švihov	III			
	Zavlekov	III B	15	JSDHO Nažovské Hory	III	20	JSDHO Zavlekov	V	20	PS Klatovy	I
	Mladice	IV	20	JSDHO Nažovské Hory	III	25	JSDHO Kolinec	III			
	Přibytice	IV	20	JSDHO Nažovské Hory	III	25	PS Klatovy	I			

Územní odbor HZS kraje	Území obce, části obce	Stupeň nebezpečí	Přifažené jednotky PO a požadavek na jejich dobu dojezdu								
			Doba dojezdu	Jednotka PO (dislokace)	Kat.	Doba dojezdu	Jednotka PO (dislokace)	Kat.	Doba dojezdu	Jednotka PO (dislokace)	Kat.
	Skránčice	IV	20	JSDHO Nažovské Hory	III	25	JSDHO Skránčice	V			
	Vlčnov	IV	20	JSDHO Nažovské Hory	III	25	PS Klatovy	I			
	Zborovy	IV	20	JSDHO Plánice	III	25	JSDHO Zborovy	V			
	Železná Ruda	II B	10	PS Železná Ruda	I	15	JSDHO Železná Ruda	II	15	JSDHO Hojsova Stráž	III
	Alžbětín	IV	20	PS Železná Ruda	I	25	JSDHO Železná Ruda	II			
	Debrník	IV	20	PS Železná Ruda	I	25	JSDHO Železná Ruda	II			
	Hojsova Stráž	IV	20	JSDHO Hojsova Stráž	III	25	PS Železná Ruda	I			
	Pančiv	IV	20	PS Železná Ruda	I	25	JSDHO Železná Ruda	II			
	Špičák	III B	15	PS Železná Ruda	I	20	JSDHO Železná Ruda	II	20	JSDHO Hojsova Stráž	III
	Žihobce	III B	15	PS Sušice	I	20	JSDHO Soběšice	III	20	JSDHO Žihobce	V
	Bešetín	IV	20	PS Sušice	I	25	JSDHO Soběšice	III			
	Bílenice	IV	20	PS Sušice	I	25	JSDHO Bílenice	V			
	Kadešice	IV	20	PS Sušice	I	25	JSDHO Kadešice	V			
	Rozsedly	IV	20	PS Sušice	I	25	JSDHO Rozsedly	V			
	Šimanov	IV	20	PS Sušice	I	25	JSDHO Soběšice	III			
	Žichovice	III A	15	PS Sušice	I	15	JSDHO Horažďovice	III	20	JSDHO Žichovice	V

Seznam jednotek PO k zabezpečení území jednotkami PO, jejich dislokace a předurčení podle základní tabulky plošného pokrytí pro jednotlivá území obcí Plzeňského kraje

Územní odbor Plzeň, HZS Plzeňského kraje (ORP JSDHO Blovice, Nepomuk, Přeštice, Stod)

Územní odbor HZS kraje	Území obce, části obce	Stupeň nebezpečí	Přirazené jednotky PO a požadavek na jejich dobu dojezdu								
			Doba dojezdu	Jednotka PO (dislokace)	Kat.	Doba dojezdu	Jednotka PO (dislokace)	Kat.	Doba dojezdu	Jednotka PO (dislokace)	Kat.
Plzeň	Blovice	II B	10	JSDHO Blovice	III	15	PS Nepomuk	I	15	JSDHO Spálené Poříčí	III
	Bohušov	IV	20	JSDHO Blovice	III	25	PS Nepomuk	I			
	Hradiště	III A	15	JSDHO Blovice	III	15	PS Nepomuk	I	20	JSDHO Spálené Poříčí	III
	Hradištská Lhotka	IV	20	PS Nepomuk	I	25	JSDHO Blovice	III			
	Hradištský Újezd	IV	20	PS Nepomuk	I	25	JSDHO Blovice	III			
	Komorno	IV	20	PS Nepomuk	I	25	JSDHO Blovice	III			
	Stará Huť	IV	20	PS Nepomuk	I	25	JSDHO Blovice	III			
	Štítov	IV	20	PS Nepomuk	I	25	JSDHO Štítov	V			
	Vlčice	III A	15	JSDHO Blovice	III	15	JSDHO Vlčice	V	20	PS Nepomuk	I
	Bolkov	IV	20	PS Přeštice	I	25	JSDHO Merklín	III			
	Borovno	IV	20	JSDHO Spálené Poříčí	III	25	JSDHO Borovno	V			
	Borovno v Brdech	IV	20	JSDHO Spálené Poříčí	III	25	JSDHO Borovno	V			
	Borovy	III A	15	PS Přeštice	I	15	PS Přeštice	I	20	JSDHO Borovy	V
	Bukovec	IV	20	PS Staňkov	I	25	JSDHO Horšovský Týn	II			
Buková	IV	20	PS Staňkov	I	25	JSDHO Merklín	III				

Územní odbor HZS kraje	Území obce, části obce	Stupeň nebezpečí	Přirazené jednotky PO a požadavek na jejich dobu dojezdu						Kat.		
			Doba dojezdu	Jednotka PO (dislokace)	Kat.	Doba dojezdu	Jednotka PO (dislokace)	Kat.		Doba dojezdu	Jednotka PO (dislokace)
	Čížice	III A	15	JSDHO Štěnovice	III	15	PS Pízeň Slovany	I	20	JSDHO Čížice	V
	Čečovice (u Holýšova)	IV	20	PS Staňkov	I	25	JSDHO Staňkov	III			
	Černovice	III B	15	PS Staňkov	I	20	JSDHO Holýšov	III	20	JSDHO Černovice	V
	Neměnice	IV	20	PS Staňkov	I	25	JSDHO Staňkov	III			
	Čížkov	IV	20	PS Nepomuk	I	25	JSDHO Čížkov	V			
	Čečovice	IV	20	PS Nepomuk	I	25	JSDHO Čížkov	V			
	Chynín	IV	20	PS Nepomuk	I	25	JSDHO Čížkov	V			
	Liškov	IV	20	PS Nepomuk	I	25	JSDHO Čížkov	V			
	Měřčín	IV	20	PS Nepomuk	I	25	JSDHO Čížkov	V			
	Přešín	IV	20	PS Nepomuk	I	25	JSDHO Čížkov	V			
	Zahrádka	IV	20	PS Nepomuk	I	25	JSDHO Čížkov	V			
	Železný Újezd	IV	20	PS Nepomuk	I	25	JSDHO Čížkov	V			
	Čmelíný	IV	20	PS Nepomuk	I	25	JSDHO Nepomuk	III			
	Dnešice	III B	15	JSDHO Dnešice	III	20	PS Přeštice	I	20	PS Přeštice	I
	Černošín	IV	20	PS Přeštice	I	25	JSDHO Černošín	V			
	Dobrušky	II A	10	JSDHO Dobrušky	III	10	PS Přeštice	I	15	PS Přeštice	I

Územní odbor HZS kraje	Území obce, části obce	Stupeň nebezpečí	Přirazené jednotky PO a požadavek na jejich dobu dojezdu								
			Doba dojezdu	Jednotka PO (dislokace)	Kat.	Doba dojezdu	Jednotka PO (dislokace)	Kat.	Doba dojezdu	Jednotka PO (dislokace)	Kat.
	Šlovice	III B	15	PS Přeštice	I	20	PS Pízeň-Sířed	I	20	JSDHO Šlovice	V
	Vodní Újezd	IV	20	JSDHO Dobřany	III	25	PS Přeštice	I			
	Dolce	III B	15	PS Přeštice	I	20	PS Přeštice	I	20	JSDHO Dolce	V
	Dolní Lukavice	III A	15	PS Přeštice	I	15	PS Přeštice	I	20	JSDHO Dolní Lukavice	V
	Krasavce	IV	20	PS Přeštice	I	25	JSDHO Dolní Lukavice	V			
	Lišice	IV	20	PS Přeštice	I	25	PS Přeštice	I			
	Snopoušovy	IV	20	PS Přeštice	I	25	PS Přeštice	I			
	Drahkov	IV	20	PS Nepomuk	I	25	JSDHO Drahkov	V			
	Holyšov	II B	10	PS Staňkov	I	15	JSDHO Holyšov	III	15	JSDHO Staňkov	III
	Dolní Kamenice	IV	20	PS Staňkov	I	25	JSDHO Dolní Kamenice	V			
	Honezovice	III B	15	PS Staňkov	I	20	JSDHO Stod	III	20	JSDHO Honezovice	V
	Hradištiny	IV	20	JSDHO Stod	III	25	PS Staňkov	I			
	Horní Kamenice	III B	15	PS Staňkov	I	20	JSDHO Holyšov	III	20	JSDHO Horní Kamenice	V
	Horní Lukavice	III B	15	PS Přeštice	I	20	PS Přeštice	I	20	JSDHO Horní Lukavice	V
	Horšice	III B	15	PS Přeštice	I	20	PS Přeštice	I	20	JSDHO Horšice	V
	Újezd	IV	20	PS Přeštice	I	25	JSDHO Přeštice	III			

Územní odbor HZS kraje	Území obce, části obce	Stupeň nebezpečí	Přirazené jednotky PO a požadavek na jejich dobu dojezdu								
			Doba dojezdu	Jednotka PO (dislokace)	Kat.	Doba dojezdu	Jednotka PO (dislokace)	Kat.	Doba dojezdu	Jednotka PO (dislokace)	Kat.
	Hradec	III B	15	PS Staňkov	I	20	JSDHO Holýšov	III	20	JSDHO Hradec	V
	Hradiště	IV	20	PS Nepomuk	I	25	JSDHO Hradiště	V			
	Bezděkov	IV	20	PS Nepomuk	I	25	JSDHO Kasejovice	III			
	Zahorčičky	IV	20	PS Nepomuk	I	25	JSDHO Kasejovice	III			
	Chlum	III B	15	JSDHO Střížovice	III	20	PS Pizeň- Slovany	I	20	JSDHO Chlum	V
	Chlumčany	III A	15	PS Přeštice	I	15	JSDHO Dobruška	III	20	JSDHO Chlumčany	V
	Hradčany	IV	20	PS Přeštice	I	25	JSDHO Hradčany	V			
	Chlumy	IV	20	PS Nepomuk	I	25	JSDHO Chlumy	V			
	Chocenice	III B	15	PS Nepomuk	I	20	JSDHO Blovice	III	20	JSDHO Chocenice	V
	Chocenická Lhota	IV	20	PS Nepomuk	I	25	JSDHO Blovice	III			
	Kotousov	IV	20	PS Nepomuk	I	25	JSDHO Blovice	III			
	Zhůř	IV	20	PS Nepomuk	I	25	JSDHO Nepomuk	III			
	Chotěšov	II B	10	PS Nýřany	I	15	JSDHO Chotěšov	III	15	JSDHO Stod	III
	Hořkovice	IV	20	PS Nýřany	I	25	JSDHO Chotěšov	III			
	Losina	IV	20	PS Nýřany	I	25	JSDHO Chotěšov	III			
	Mantov	III B	15	PS Nýřany	I	20	JSDHO Chotěšov	III	20	JSDHO Nýřany	II

Územní odbor HZS kraje	Území obce, části obce	Stupeň nebezpečí	Přiřazené jednotky PO a požadavek na jejich dobu dojezdu								
			Doba dojezdu	Jednotka PO (dislokace)	Kat.	Doba dojezdu	Jednotka PO (dislokace)	Kat.	Doba dojezdu	Jednotka PO (dislokace)	Kat.
	Týnec	IV	20	PS Nýřany	I	25	JSDHO Chotěšov	III			
	Jarov	III B	15	PS Nepomuk	I	20	JSDHO Nepomuk	III	20	JSDHO Jarov	V
	Kasejovice	III B	15	JSDHO Kasejovice	III	20	PS Nepomuk	I	20	JSDHO Nepomuk	III
	Kladrubce	IV	20	PS Nepomuk	I	25	JSDHO Kladrubce	V			
	Podhůří	IV	20	PS Nepomuk	I	25	JSDHO Kasejovice	III			
	Polána (u Kasejovic)	IV	20	PS Nepomuk	I	25	JSDHO Kasejovice	III			
	Přebudov	IV	20	PS Nepomuk	I	25	JSDHO Kasejovice	III			
	Řesanice	IV	20	PS Nepomuk	I	25	JSDHO Kasejovice	III			
	Újezd u Kasejovic	IV	20	PS Nepomuk	I	25	JSDHO Kasejovice	III			
	Chloumek	IV	20	PS Nepomuk	I	25	JSDHO Kasejovice	III			
	Kbel	III B	15	JSDHO Měčín	III	20	PS Přeštice	I	20	JSDHO Molinec	V
	Babice	IV	20	PS Přeštice	I	25	JSDHO Molinec	V			
	Malinec	IV	20	PS Přeštice	I	25	JSDHO Molinec	V			
	Mečkov	IV	20	PS Přeštice	I	25	JSDHO Molinec	V			
	Nová Ves	IV	20	PS Přeštice	I	25	JSDHO Molinec	V			
	Klášteř	IV	20	PS Nepomuk	I	25	JSDHO Klášter	V			

Územní odbor HZS kraje	Území obce, části obce	Stupeň nebezpečí	Přirazené jednotky PO a požadavek na jejich dobu dojezdu						Kategorie		
			Doba dojezdu	Jednotka PO (dislokace)	Kat.	Doba dojezdu	Jednotka PO (dislokace)	Kat.		Doba dojezdu	Jednotka PO (dislokace)
	Kotovice	IV	20	PS Nýřany	I	25	JSDHO Stod	III			
	Nový	IV	20	PS Nýřany	I	25	JSDHO Stod	III			
	Záluží	IV	20	PS Nýřany	I	25	JSDHO Stod	III			
	Kozlovice	IV	20	PS Nepomuk	I	25	JSDHO Nepomuk	III			
	Kramolín	IV	20	PS Nepomuk	I	25	JSDHO Myslív	III			
	Kvičovice	III B	15	PS Staňkov	I	20	JSDHO Holyšov	III	20	JSDHO Kvičovice	V
	Letiny	III B	15	PS Nepomuk	I	20	PS Přeštice	I	20	JSDHO Letiny	V
	Bzí	IV	20	PS Nepomuk	I	25	JSDHO Blovice	III			
	Chocenický Újezd	IV	20	PS Nepomuk	I	25	JSDHO Blovice	III			
	Kbelnice	IV	20	PS Přeštice	I	25	PS Přeštice	I			
	Svářkov	IV	20	PS Nepomuk	I	25	JSDHO Blovice	III			
	Lisov	IV	20	PS Staňkov	I	25	JSDHO Lisov	V			
	Líšina	IV	20	JSDHO Stod	III	25	PS Staňkov	I			
	Louňová	IV	20	PS Nepomuk	I	25	JSDHO Blovice	III			
	Lužany	III B	15	PS Přeštice	I	20	PS Přeštice	I	20	JSDHO Lužany	V
	Dlouhá Louka	IV	20	PS Přeštice	I	25	PS Přeštice	I			

Územní odbor HZS kraje	Území obce, části obce	Stupeň nebezpečí	Přiřazené jednotky PO a požadavek na jejich dobu dojezdu						Kategorie			
			Doba dojezdu	Jednotka PO (dislokace)	Kat.	Doba dojezdu	Jednotka PO (dislokace)	Kat.		Doba dojezdu	Jednotka PO (dislokace)	Kat.
	Zelená Hora	IV	20	PS Přeštice	I	25	PS Přeštice	I				
	Zelené	IV	20	PS Přeštice	I	25	PS Přeštice	I				
	Měcholupy	III B	15	PS Nepomuk	I	20	JSDHO Nepomuk	III	20	JSDHO Měcholupy	V	
	Merklín	III A	15	JSDHO Merklín	III	15	PS Přeštice	I	20	PS Staňkov	I	
	Kloušov	IV	20	PS Staňkov	I	25	JSDHO Merklín	III				
	Lhota	IV	20	PS Staňkov	I	25	JSDHO Merklín	III				
	Mileč	IV	20	PS Nepomuk	I	25	JSDHO Mileč	V				
	Bezděkovec	IV	20	PS Nepomuk	I	25	JSDHO Nepomuk	III				
	Maňovice	IV	20	PS Nepomuk	I	25	JSDHO Maňovice	V				
	Záhoří	IV	20	PS Nepomuk	I	25	JSDHO Nepomuk	III				
	Želvice	IV	20	PS Nepomuk	I	25	JSDHO Želvice	V				
	Milínov	IV	20	PS Pízeň Slovany	I	25	JSDHO Milínov	V				
	Mišov	IV	20	JSDHO Spálené Poříčí	III	25	JSDHO Mišov	V				
	Mišov v Brdech	IV	20	JSDHO Spálené Poříčí	III	25	JSDHO Mišov	V				
	Mladý Smolivec	III B	15	JSDHO Mladý Smolivec	III	20	PS Nepomuk	I	20	JSDHO Kasejovice	II	
	Budislavice	IV	20	PS Nepomuk	I	25	JSDHO Budislavice	V				

Územní odbor HZS kraje	Území obce, části obce	Stupeň nebezpečí	Přirazené jednotky PO a požadavek na jejich dobu dojezdu								
			Doba dojezdu	Jednotka PO (dislokace)	Kat.	Doba dojezdu	Jednotka PO (dislokace)	Kat.	Doba dojezdu	Jednotka PO (dislokace)	Kat.
	Dožice	IV	20	PS Nepomuk	I	25	JSDHO Dožice	V			
	Radošice	IV	20	PS Nepomuk	I	25	JSDHO Radošice	V			
	Starý Smolivec	IV	20	PS Nepomuk	I	25	JSDHO Starý Smolivec	V			
	Mohelnice	IV	20	PS Nepomuk	I	25	JSDHO Nepomuk	III			
	Nebílovy	III B	15	PS Pízeň Slovany	I	20	PS Pízeň Slovany	I	20	JSDHO Nebílovy	V
	Nekvasovy	IV	20	PS Nepomuk	I	25	JSDHO Mysliv	III			
	Nepomuk	II B	10	PS Nepomuk	I	15	JSDHO Nepomuk	III	15	JSDHO Žinkovy	III
	Dvorec	III A	15	PS Nepomuk	I	15	JSDHO Nepomuk	III	20	JSDHO Dvorec	V
	Netunice	IV	20	PS Přeštice	I	25	JSDHO Netunice	V			
	Neuměř	IV	20	PS Staňkov	I	25	JSDHO Neuměř	V			
	Neurazy	III B	15	PS Nepomuk	I	20	JSDHO Nepomuk	III	20	JSDHO Neurazy	V
	Klíkařov	IV	20	PS Nepomuk	I	25	JSDHO Nepomuk	III			
	Nová ves (u Nepomuka)	IV	20	PS Nepomuk	I	25	JSDHO Nepomuk	III			
	Partolstice	IV	20	PS Nepomuk	I	25	JSDHO Partolstice	V			
	Radochovy	IV	20	PS Nepomuk	I	25	JSDHO Radochovy	V			
	Soběsuky	III B	15	PS Nepomuk	I	20	JSDHO Nepomuk	III	20	JSDHO Soběsuky	V

Územní odbor HZS kraje	Území obce, části obce	Stupeň nebezpečí	Přirazené jednotky PO a požadavek na jejich dobu dojezdu								
			Doba dojezdu	Jednotka PO (dislokace)	Kat.	Doba dojezdu	Jednotka PO (dislokace)	Kat.	Doba dojezdu	Jednotka PO (dislokace)	Kat.
	Vojovice	IV	20	PS Nepomuk	I	25	JSDHO Žinkovy	III			
	Nezdice	III A	15	PS Přeštice	I	15	PS Přeštice	I	20	JSDHO Přeštice	III
	Nezdřev	IV	20	PS Nepomuk	I	25	JSDHO Kasejovice	III			
	Nová Ves (u Dobřan)	III B	15	JSDHO Nová Ves	V	20	PS Plzeň střed	I	20	PS Přeštice	I
	Nové Mitrovce	III B	15	JSDHO Nové Mitrovce	III	20	PS Nepomuk	I	20	JSDHO Spálené Poříčí	III
	Mítov	IV	20	PS Nepomuk	I	25	JSDHO Nové Mitrovce	III			
	Nechanice	IV	20	PS Nepomuk	I	25	JSDHO Nové Mitrovce	III			
	Planiny	IV	20	PS Nepomuk	I	25	JSDHO Nové Mitrovce	III			
	Oplot	III B	15	PS Přeštice	I	20	PS Přeštice	I	20	JSDHO Oplot	V
	Oselce	IV	20	PS Nepomuk	I	25	JSDHO Oselce	V			
	Kotouň	IV	20	PS Nepomuk	I	25	JSDHO Oselce	V			
	Nová Ves (u Oselců)	IV	20	PS Nepomuk	I	25	JSDHO Oselce	V			
	Otěšice	IV	20	PS Přeštice	I	25	JSDHO Merklín	III			
	Polánka (u Nepom.)	IV	20	PS Nepomuk	I	25	JSDHO Myslív	III			
	Prádló	IV	20	PS Nepomuk	I	25	JSDHO Prádló	V			
	Novotínky	IV	20	PS Nepomuk	I	25	JSDHO Prádló	V			

Územní odbor HZS kraje	Území obce, části obce	Stupeň nebezpečí	Přirazené jednotky PO a požadavek na jejich dobu dojezdu						Kategorie		
			Doba dojezdu	Jednotka PO (dislokace)	Kat.	Doba dojezdu	Jednotka PO (dislokace)	Kat.		Doba dojezdu	Jednotka PO (dislokace)
	Předenice	III A	15	PS Přeštice	I	15	PS Přeštice	I	20	JSDHO Předenice	V
	Přestavíky	III B	15	PS Přeštice	I	20	PS Přeštice	I	20	JSDHO Dnešice	III
	Lažany	IV	20	PS Přeštice	I	25	JSDHO Dnešice	III			
	Přeštice	II A	10	PS Přeštice	I	10	PS Přeštice	I	15	JSDHO Přeštice	III
	Skočice	III B	15	PS Přeštice	I	20	JSDHO Přeštice	III	20	PS Přeštice	I
	Zastávka	IV	20	PS Přeštice	I	25	JSDHO Přeštice	III			
	Žerovice	III B	15	PS Přeštice	I	20	JSDHO Přeštice	III	20	PS Přeštice	I
	Příchovice	III A	15	PS Přeštice	I	15	PS Přeštice	I	20	JSDHO Příchovice	V
	Kuciny	IV	20	PS Přeštice	I	25	JSDHO Přeštice	III			
	Zálesí	IV	20	PS Přeštice	I	25	JSDHO Přeštice	III			
	Ptenín	IV	20	PS Přeštice	I	25	JSDHO Ptenín	V			
	Újezdec	IV	20	PS Přeštice	I	25	JSDHO Ptenín	V			
	Radkovic (u Přeštic)	IV	20	PS Přeštice	I	25	JSDHO Přeštice	III			
	Roupov	III B	15	PS Přeštice	I	20	PS Přeštice	I	20	JSDHO Roupov	V
	Řeňče	III B	15	PS Přeštice	I	20	PS Přeštice	I	20	JSDHO Střížovice	III
	Háje	IV	20	PS Přeštice	I	25	PS Přeštice	I			

Územní odbor HZS kraje	Území obce, části obce	Stupeň nebezpečí	Přifažené jednotky PO a požadavek na jejich dobu dojezdu								
			Doba dojezdu	Jednotka PO (dislokace)	Kat.	Doba dojezdu	Jednotka PO (dislokace)	Kat.	Doba dojezdu	Jednotka PO (dislokace)	Kat.
	Knihy	IV	20	PS Přeštice	I	25	PS Přeštice	I			
	Libákovice	IV	20	PS Přeštice	I	25	PS Přeštice	I			
	Osek	IV	20	PS Přeštice	I	25	PS Přeštice	I			
	Plevňov	IV	20	PS Přeštice	I	25	PS Přeštice	I			
	Vodokřty	IV	20	PS Přeštice	I	25	PS Přeštice	I			
	Seč	III B	15	PS Nepomuk	I	20	JSDHO Blovice	III	20	JSDHO Seč	V
	Sedliště	IV	20	PS Nepomuk	I	25	JSDHO Sedliště	V			
	Skašov	III B	15	PS Nepomuk	I	20	PS Přeštice	I	20	JSDHO Skašov	V
	Soběkury	III B	15	PS Přeštice	I	20	PS Přeštice	I	20	JSDHO Soběkury	V
	Horušany	III B	15	PS Přeštice	I	20	PS Přeštice	I	20	JSDHO Soběkury	V
	Spálené Poříčí	II B	10	JSDHO Spálené Poříčí	III	15	JSDHO Blovice	III	15	JSDHO Nové Mitrovice	III
	Číčov	IV	20	JSDHO Spálené Poříčí	III	25	JSDHO Číčov	V			
	Číčov v Brdech	IV	20	JSDHO Spálené Poříčí	III	25	JSDHO Číčov	V			
	Hořehledy	IV	20	JSDHO Spálené Poříčí	III	25	JSDHO Hořehledy	V			
	Hořice	IV	20	JSDHO Spálené Poříčí	III	25	JSDHO Mirošov	II			
	Karlovy	IV	20	JSDHO Spálené Poříčí	III	25	JSDHO Blovice	III			

Územní odbor HZS kraje	Území obce, části obce	Stupeň nebezpečí	Přirazené jednotky PO a požadavek na jejich dobu dojezdu						Kat.		
			Doba dojezdu	Jednotka PO (dislokace)	Kat.	Doba dojezdu	Jednotka PO (dislokace)	Kat.		Doba dojezdu	Jednotka PO (dislokace)
	Lipnice	III A	15	JSDHO Spálené Poříčí	III	15	PS Rokycany	I	20	JSDHO Lipnice	V
	Lučičště	IV	20	JSDHO Spálené Poříčí	III	25	JSDHO Lučičště	V			
	Struhaře	IV	20	JSDHO Spálené Poříčí	III	25	PS Nepomuk	I			
	Těnovice	IV	20	JSDHO Spálené Poříčí	III	25	JSDHO Těnovice	V			
	Vlkov	IV	20	JSDHO Spálené Poříčí	III	25	PS Slovany	I			
	Záluží	IV	20	JSDHO Spálené Poříčí	III	25	PS Slovany	I			
	Srby	IV	20	PS Nepomuk	I	25	JSDHO Srby	V			
	Stod	II B	10	JSDHO Stod	III	15	PS Nyřany	I	15	JSDHO Chotěšov	III
	Lelov	IV	20	JSDHO Stod	III	25	PS Nyřany	I			
	Střelice	IV	20	JSDHO Stod	III	25	PS Staňkov	I			
	Štichov	IV	20	PS Staňkov	I	25	JSDHO Štichov	V			
	Střížovice	III B	15	JSDHO Střížovice	III	20	PS Pízeň Slovany	I	20	PS Pízeň Slovany	I
	Štěnovice	II B	10	PS Pízeň Slovany	I	15	PS Pízeň Slovany	I	15	JSDHO Štěnovice	III
	Tojice	IV	20	PS Nepomuk	I	25	JSDHO Nepomuk	III			
	Třebčice	IV	20	PS Nepomuk	I	25	JSDHO Nepomuk	III			
	Týniště	IV	20	PS Přeštice	I	25	PS Přeštice	I			

Územní odbor HZS kraje	Území obce, části obce	Stupeň nebezpečí	Přirazené jednotky PO a požadavek na jejich dobu dojezdu						Kategorie		
			Doba dojezdu	Jednotka PO (dislokace)	Kat.	Doba dojezdu	Jednotka PO (dislokace)	Kat.		Doba dojezdu	Jednotka PO (dislokace)
	Únětice	IV	20	PS Nepomuk	I	25	JSDHO Únětice	V			
	Útušice	III B	15	PS Pízeň Slovany	I	15	PS Pízeň Slovany	I	20	JSDHO Útušice	V
	Robčice	IV	20	PS Pízeň Slovany	I	25	JSDHO Robčice	V			
	Ves Touškov	III B	15	PS Nýřany	I	20	JSDHO Stod	III	15	JSDHO Ves Touškov	V
	Mířovice	IV	20	PS Nýřany	I	15	JSDHO Ves Touškov	V			
	Vičí	IV	20	PS Přeštice	I	25	PS Přeštice	I			
	Vičtejn	IV	20	PS Pízeň-Slovany	I	25	JSDHO Zdemyslice	V			
	Vrčeň	III A	15	PS Nepomuk	I	15	JSDHO Nepomuk	III	20	JSDHO Vrčeň	V
	Vstíš	III B	15	PS Přeštice	I	20	PS Přeštice	I	20	JSDHO Vstíš	V
	Všekary	IV	20	PS Staňkov	I	25	JSDHO Všekary	V			
	Zdemyslice	III B	15	JSDHO Blovice	III	20	PS Nepomuk	I	20	JSDHO Zdemyslice	V
	Zemětice	IV	20	JSDHO Zemětice	V	25	PS Přeštice	I			
	Čelákovy	IV	20	JSDHO Čelákovy	V	25	PS Přeštice	I			
	Chalupy	IV	20	JSDHO Zemětice	V	25	PS Přeštice	I			
	Žákava	III A	15	PS Pízeň Slovany	I	15	PS Pízeň Slovany	I	20	JSDHO Žákava	V
	Ždírec	IV	20	PS Nepomuk	I	25	JSDHO Ždírec	V			

Územní odbor HZS kraje	Území obce, části obce	Stupeň nebezpečí	Přirazené jednotky PO a požadavek na jejich dobu dojezdu								
			Doba dojezdu	Jednotka PO (dislokace)	Kat.	Doba dojezdu	Jednotka PO (dislokace)	Kat.	Doba dojezdu	Jednotka PO (dislokace)	Kat.
	Myt	IV	20	PS Nepomuk	I	25	JSDHO Ždírec	V			
	Smederov	IV	20	PS Nepomuk	I	25	JSDHO Ždírec	V			
	Ždár	IV	20	PS Nepomuk	I	25	JSDHO Ždírec	V			
	Žinkovy	III A	15	PS Nepomuk	I	15	JSDHO Žinkovy	III	20	JSDHO Nepomuk	III
	Břeží	IV	20	PS Nepomuk	I	25	JSDHO Břeží	V			
	Čepinec	IV	20	PS Nepomuk	I	25	JSDHO Žinkovy	III			
	Kokořov	IV	20	PS Nepomuk	I	25	JSDHO Kokořov	V			
	Životice	IV	20	PS Nepomuk	I	25	JSDHO Kasejovice	III			

Seznam jednotek PO k zabezpečení území jednotkami PO, jejich dislokace a předurčení podle základní tabulky plošného pokrytí pro jednotlivá území obcí Plzeňského kraje

Územní odbor Plzeň, HZS Plzeňského kraje (ORP Kralovice, Nýřany, Plzeň)

Územní odbor HZS kraje	Území obce, části obce	Stupeň nebezpečí	Přirazené jednotky PO a požadavek na jejich dobu dojezdu								
			Doba dojezdu	Jednotka PO (dislokace)	Kat.	Doba dojezdu	Jednotka PO (dislokace)	Kat.	Doba dojezdu	Jednotka PO (dislokace)	Kat.
Plzeň	Plzeň 1										
	Bolevec	II A	10	PS-Košutka	I	10	PS-Košutka	I	15	JSDHO Bolevec	III
	Bílá Hora	III A	15	PS-Košutka	I	15	PS-Košutka	I	20	JSDHO Bílá Hora	III
	Severní Předměstí	II A	10	PS-Košutka	I	10	PS-Košutka	I	15	PS-Košutka	I

Územní odbor HZS kraje	Území obce, části obce	Stupeň nebezpečí	Přiřazené jednotky PO a požadavek na jejich dobu dojezdu									
			Doba dojezdu	Jednotka PO (dislokace)	Kat.	Doba dojezdu	Jednotka PO (dislokace)	Kat.				
	Plzeň 2-Slovany											
	Božkov	II B	10	PS-Slovany	I	15	PS-Slovany	I	15	JSDHO Božkov	III	
	Hradiště	II B	10	PS-Slovany	I	15	PS-Slovany	I	15	JSDHO Hradiště	V	
	Koterov	II B	10	PS-Slovany	I	15	PS-Slovany	I	15	JSDHO Koterov	III	
	Východní Předměstí (Plzeň 2)	I B	7	PS-Slovany	I	10	PS-Slovany	I	10	PS-Sříd	I	
	Doudlevice (Plzeň 2)	III A	15	PS-Slovany	I	15	PS-Slovany	I	20	JSDHO Doudlevice	V	
	Černice (Plzeň 2)	II B	10	PS-Slovany	I	15	PS-Slovany	I	15	JSDHO Černice	V	
	Lobzy (Plzeň 2)	II B	10	PS-Slovany	I	15	PS-Slovany	I	15	PS-Sříd	I	
	Plzeň 3											
	Doudlevice (Plzeň 3)	II B	10	PS-Sříd	I	15	PS-Sříd	I	15	JSDHO Doudlevice	V	
	Radobyčice	III A	15	PS-Slovany	I	15	PS-Slovany	I	20	JSDHO Radobyčice	V	
	Skvrňany	II A	10	PS-Sříd	I	10	PS-Sříd	I	15	JSDHO Skvrňany	III	
	Valcha	III A	15	PS-Sříd	I	15	PS-Sříd	I	20	PS Slovany	I	
	Nová Hospoda	III A	15	PS-Sříd	I	15	PS-Sříd	I	20	PS Košutka	I	
	Vnitřní Město	II B	10	PS-Sříd	I	15	PS-Sříd	I	15	PS-Košutka	I	
	Jižní Předměstí	I B	7	PS-Sříd	I	10	PS-Sříd	I	10	PS-Košutka	I	

Územní odbor HZS kraje	Území obce, části obce	Stupeň nebezpečí	Přirazené jednotky PO a požadavek na jejich dobu dojezdu								
			Doba dojezdu	Jednotka PO (dislokace)	Kat.	Doba dojezdu	Jednotka PO (dislokace)	Kat.	Doba dojezdu	Jednotka PO (dislokace)	Kat.
	Černice (Plzeň 8)	II B	10	PS-Slovany	I	15	PS-Slovany	I	15	JSDHO Černice	V
	Plzeň 9-Malesice										
	Malesice	III A	15	PS-Sířed	I	15	PS-Sířed	I	20	JSDHO Malesice	V
	Dolní Vlkyš	IV	20	PS-Sířed	I	25	PS-Sířed	I			
	Plzeň 10-Lhota										
	Lhota (u Dobřan)	III B	15	PS-Sířed	I	20	PS-Sířed	I	20	JSDHO Litice	III
	Bdeněves	III A	15	PS Nýřany	I	20	JSDHO Nýřany	II	15	JSDHO Bdeněves	V
	Bezvěrov	III B	15	JSDHO Bezvěrov	III	20	PS Toužim	I	20	JSDHO Krsy	III
	Bíllov	IV	20	JSDHO Kralovice	II	25	PS Plasy	I			
	Blatnice	III B	15	PS Nýřany	I	20	JSDHO Nýřany	II	15	JSDHO Blatnice	V
	Blažim	IV	20	JSDHO Blažim	V	25	JSDHO Krsy	III			
	Bohy	IV	20	JSDHO Kozojedy	III	25	PS Plasy	I			
	Brodslavy	IV	20	JSDHO Kozojedy	III	25	PS Plasy	I			
	Bučí	IV	20	JSDHO Bučí	V	25	PS Plasy	I			
	Čeminy	III B	15	PS Plzeň Košutka	I	20	PS Plzeň Košutka	I	20	JSDHO Čeminy	V
	Černíkovice	IV	20	JSDHO Černíkovice	V	25	PS Plasy	I			

Územní odbor HZS kraje	Území obce, části obce	Stupeň nebezpečí	Přirazené jednotky PO a požadavek na jejich dobu dojezdu						Kategorie			
			Doba dojezdu	Jednotka PO (dislokace)	Kat.	Doba dojezdu	Jednotka PO (dislokace)	Kat.		Doba dojezdu	Jednotka PO (dislokace)	Kat.
	Čerňovice	IV	20	JSDHO Pernarec	III	25	PS Plzeň Košutka	I				
	Česká Bříza	III B	15	PS Plzeň Košutka	I	20	PS Plzeň Košutka	I	JSDHO Česká Bříza		20	V
	Dobříč	III B	15	JSDHO Dobříč	III	20	PS Plasy	I	PS Plasy		20	I
	Dolany	III A	15	JSDHO Dolany	V	15	PS Plzeň Košutka	I	PS Plzeň Košutka		20	I
	Dolní Bělá	III B	15	PS Plasy	I	20	PS Plasy	I	JSDHO Dolní Bělá		20	V
	Dolní Hradiště	IV	20	JSDHO Dolní Hradiště	V	25	PS Plasy	I				
	Dražně	IV	20	PS Plasy	I	25	JSDHO Dražně	V				
	Druztová	III B	15	JSDHO Zruč-Senec	III	20	PS Plzeň Košutka	I	PS Plzeň Košutka		20	I
	Dýšina	II B	10	PS Plzeň Střed	I	15	PS Plzeň Střed	I	JSDHO Dýšina		15	III
	Nová Hut'	III A	15	JSDHO Dýšina	III	15	PS Plzeň Střed	I	PS Plzeň Střed		20	I
	Heřmanova Hut'	III A	15	PS Nýřany	I	15	JSDHO Heřmanova Hut'	III	JSDHO Nýřany		20	II
	Hlince	III B	15	JSDHO Chříč	III	20	PS Plasy	I	JSDHO Hlince		20	V
	Hněvnice	IV	15	PS Nýřany	I	20	JSDHO Nýřany	II				
	Holovousy	IV	20	JSDHO Holovousy	V	25	PS Plasy	I				
	Hromnice	III B	15	JSDHO Hromnice	V	20	PS Plzeň Košutka	I	PS Plzeň Košutka		20	I
	Horní Bělá	III B	15	PS Plasy	I	20	PS Plasy	I	JSDHO Horní Bělá		20	III

Územní odbor HZS kraje	Území obce, části obce	Stupeň nebezpečí	Přirazené jednotky PO a požadavek na jejich dobu dojezdu								
			Doba dojezdu	Jednotka PO (dislokace)	Kat.	Doba dojezdu	Jednotka PO (dislokace)	Kat.	Doba dojezdu	Jednotka PO (dislokace)	Kat.
	Hvozď	III B	15	PS Plasy	I	20	PS Plasy	I	20	JSDHO Manětín	III
	Horní Bříza	II B	10	JSDHO Horní Bříza	II	15	PS Pízeň Košutka	I	15	PS Pízeň Košutka	I
	Chotíkov	II B	10	PS Pízeň Košutka	I	15	PS Pízeň Košutka	I	15	JSDHO Chotíkov	V
	Chrást	II B	10	JSDHO Chrást	III	15	PS Pízeň Střed	I	15	PS Pízeň Střed	I
	Chřtich	III A	15	JSDHO Chřtich	III	15	JSDHO Zvíkovec	II	20	JSDHO Kralovice	II
	Lhota	III B	15	JSDHO Chřtich	III	20	JSDHO Kralovice	II	20	JSDHO Zvíkovec	II
	Jarov	IV	20	PS Plasy	I	25	JSDHO Jarov	V			
	Chválenice	III B	15	PS Pízeň Slovány	I	20	PS Pízeň Slovány	I	20	JSDHO Chválenice	V
	Želčany	IV	20	PS Pízeň Slovány	I	25	JSDHO Želčany	V			
	Kaceřov	IV	20	PS Plasy	I	25	JSDHO Kaceřov	V			
	Kaznějov	II B	10	PS Plasy	I	15	PS Plasy	I	15	JSDHO Kaznějov	III
	Kbelany	IV	20	PS Nýřany	I	25	JSDHO Nýřany	II			
	Kočín	IV	20	PS Plasy	I	25	JSDHO Kralovice	II			
	Kopidlo	IV	20	PS Plasy	I	25	JSDHO Kralovice	II			
	Koryta	IV	20	PS Plasy	I	25	JSDHO Koryta	V			
	Kozojedy	III A	15	PS Plasy	I	15	PS Plasy	I	20	JSDHO Kozojedy	III

Územní odbor HZS kraje	Území obce, části obce	Stupeň nebezpečí	Přirazené jednotky PO a požadavek na jejich dobu dojezdu								
			Doba dojezdu	Jednotka PO (dislokace)	Kat.	Doba dojezdu	Jednotka PO (dislokace)	Kat.	Doba dojezdu	Jednotka PO (dislokace)	Kat.
	Kozolupy	III A	15	PS Nýřany	I	15	JSDHO Nýřany	II	15	JSDHO Kozolupy	V
	Krašovice	III B	15	PS Plzeň Košutka	I	20	PS Plasy	I	20	JSDHO Krašovice	V
	Kožlany	II B	10	JSDHO Kralovice	II	15	PS Plasy	I	15	JSDHO Kožlany	III
	Kralovice	II B	10	JSDHO Kralovice	II	15	PS Plasy	I	15	PS Plasy	I
	Bukovina	IV	20	PS Plasy	I	25	PS Plasy	I			
	Hrádecko	IV	20	PS Plasy	I	25	JSDHO Kralovice	II			
	Mariánský Týnec	IV	20	PS Plasy	I	25	PS Plasy	I			
	Řemešín	IV	20	PS Plasy	I	25	PS Plasy	I			
	Trojany	IV	20	PS Plasy	I	25	PS Plasy	I			
	Krsy	IV	20	JSDHO Krsy	III	25	PS Plzeň Košutka	I			
	Křelovice	IV	20	JSDHO Křelovice	V	25	JSDHO Pernarec	III			
	Kunějovice	IV	20	JSDHO Všeruby	III	25	PS Plzeň Košutka	I			
	Kyšice	III A	15	PS Plzeň Střed	I	15	PS Plzeň Střed	I	20	JSDHO Kyšice	III
	Ledce	III B	15	PS Plzeň Košutka	I	20	PS Plzeň Košutka	I	20	JSDHO Ledce	V
	Letkov	III B	15	PS Plzeň Slovany	I	20	PS Plzeň Slovany	I	20	JSDHO Letkov	V
	Lhůta	IV	20	PS Rokycany	I	25	JSDHO Lhůta	V			

Územní odbor HZS kraje	Území obce, části obce	Stupeň nebezpečí	Přířazené jednotky PO a požadavek na jejich dobu dojezdu								
			Doba dojezdu	Jednotka PO (dislokace)	Kat.	Doba dojezdu	Jednotka PO (dislokace)	Kat.	Doba dojezdu	Jednotka PO (dislokace)	Kat.
	Lině	III A	15	PS Nýřany	I	15	JSDHO Lině	III	20	JSDHO Nýřany	II
	Lišťany	III A	15	PS Pízeň Košutka	I	15	PS Pízeň Košutka	I	20	JSDHO Lišťany	V
	Líté	IV	20	PS Plasy	I	25	JSDHO Líté	V			
	Lochovice	IV	20	PS Nýřany	I	15	JSDHO Lochovice	V			
	Losiná	III A	15	PS Pízeň Slováky	I	15	PS Pízeň Slováky	I	20	JSDHO Losiná	V
	Loza	III B	15	PS Plasy	I	20	PS Plasy	I	20	JSDHO Horní Bělá	III
	Manětín	III A	15	JSDHO Manětín	III	15	PS Plasy	I	20	PS Plasy	I
	Luková	IV	20	JSDHO Manětín	III	25	PS Toužim	I			
	Mezi	IV	20	JSDHO Manětín	III	25	PS Plasy	I			
	Rabštejn nad Střelou	III B	15	JSDHO Žihle	III	20	JSDHO Manětín	III	20	JSDHO Žlutice	II
	Újezd	IV	20	JSDHO Manětín	III	25	PS Plasy	I			
	Zhořec	IV	20	PS Toužim	I	25	PS Plasy	I			
	Město Touškov	II B	10	PS Nýřany	I	15	JSDHO Město Touškov	III	15	JSDHO Nýřany	II
	Mladotice	III A	15	PS Plasy	I	15	PS Plasy	I	20	JSDHO Mladotice	V
	Mokrouše	III B	15	PS Pízeň Slováky	I	20	PS Pízeň Slováky	I	20	JSDHO Mokrouše	V
	Mrtník	III B	15	PS Plasy	I	20	PS Plasy	I	20	JSDHO Mrtník	V

Územní odbor HZS kraje	Území obce, části obce	Stupeň nebezpečí	Přirazené jednotky PO a požadavek na jejich dobu dojezdu								
			Doba dojezdu	Jednotka PO (dislokace)	Kat.	Doba dojezdu	Jednotka PO (dislokace)	Kat.	Doba dojezdu	Jednotka PO (dislokace)	Kat.
	Myslinka	IV	20	PS Nýřany	I	25	JSDHO Nýřany	II			
	Nadřuby	IV	20	JSDHO Zruč-Senec	III	25	PS Plzeň Košutka	I			
	Nečtiny	III B	15	JSDHO Nečtiny	V	20	JSDHO Manětín	III	20	JSDHO Úněšov	III
	Nekmiř	III B	15	JSDHO Nekmiř	III	20	PS Plzeň Košutka	I	20	PS Plzeň Košutka	I
	Nevřeň	III B	15	PS Plzeň Košutka	I	20	PS Plzeň Košutka	I	20	JSDHO Nevřeň	V
	Nezbavětice	III B	15	PS Plzeň Slováky	I	20	PS Plzeň Slováky	I	20	JSDHO Nezbavětice	V
	Nezvěstice	II B	10	PS Plzeň Slováky	I	15	PS Plzeň Slováky	I	15	JSDHO Nezvěstice	V
	Nýřany	II A	10	PS Nýřany	I	10	JSDHO Nýřany	II	15	JSDHO Tlučná	III
	Obora	III B	15	PS Plasy	I	20	PS Plasy	I	20	JSDHO Obora	V
	Ostrov u Bezdružic	IV	20	JSDHO Ostrov u Bezdružic	V	25	PS Plzeň Košutka	I			
	Pastuchovice	IV	20	JSDHO Žihle	III	25	JSDHO Jesenice	II			
	Pernarec	III B	15	JSDHO Pernarec	III	20	JSDHO Úněšov	III	20	PS Plzeň Košutka	I
	Pláně	IV	20	PS Plasy	I	25	JSDHO Pláně	V			
	Plasy	II B	10	PS Plasy	I	15	PS Plasy	I	15	JSDHO Plasy - Horní Hradiště	V
	Babina	III B	15	PS Plasy	I	20	PS Plasy	I	20	JSDHO Kralovice	II
	Plešnice	III B	15	PS Nýřany	I	20	JSDHO Nýřany	II	20	JSDHO Plešnice	V

Územní odbor HZS kraje	Území obce, části obce	Stupeň nebezpečí	Přirazené jednotky PO a požadavek na jejich dobu dojezdu								
			Doba dojezdu	Jednotka PO (dislokace)	Kat.	Doba dojezdu	Jednotka PO (dislokace)	Kat.	Doba dojezdu	Jednotka PO (dislokace)	Kat.
	Přovany	III A	15	JSDHO Přovany	III	15	PS Nýřany	I	20	JSDHO Nýřany	II
	Potvorov	IV	20	JSDHO Žihle	III	25	PS Plasy	I			
	Přehýšov	III B	15	PS Nýřany	I	20	JSDHO Nýřany	II	15	JSDHO Přehýšov	V
	Příšov	III B	15	PS Pížeň Košutka	I	20	PS Pížeň Košutka	I	20	JSDHO Příšov	V
	Rochlov	III B	15	PS Nýřany	I	20	JSDHO Nýřany	II	15	JSDHO Rochlov	V
	Rybnice	III B	15	PS Plasy	I	20	PS Plasy	I	20	JSDHO Rybnice	V
	Sedlec	IV	20	PS Plasy	I	25	JSDHO Kralovice	II			
	Slatiná	IV	20	JSDHO Chřtč	III	25	JSDHO Slatina	V			
	Starý Plzenec	II B	10	PS Pížeň Slovany	I	15	PS Pížeň Slovany	I	15	JSDHO Starý Plzenec	III
	Sedlec	III B	15	PS Pížeň Slovany	I	20	PS Pížeň Slovany	I	20	JSDHO Sedlec	V
	Studená	IV	20	JSDHO Chřtč	III	25	JSDHO Studená	V			
	Štěnovický Borek	IV	20	PS Pížeň Slovany	I	25	JSDHO Štěnovický Borek	V			
	Štáhlavy	II B	10	PS Pížeň Slovany	I	15	PS Pížeň Slovany	I	15	JSDHO Štáhlavy	V
	Štáhlavice	III B	15	PS Pížeň Slovany	I	20	PS Pížeň Slovany	I	20	JSDHO Štáhlavice	V
	Štichovice	IV	20	PS Plasy	I	25	JSDHO Štichovice	V			
	Tatiná	III B	15	PS Pížeň Košutka	I	20	PS Pížeň Košutka	I	20	JSDHO Tatiná	V

Územní odbor HZS kraje	Území obce, části obce	Stupeň nebezpečí	Přirazené jednotky PO a požadavek na jejich dobu dojezdu						Kategorie Kat.		
			Doba dojezdu	Jednotka PO (dislokace)	Kat.	Doba dojezdu	Jednotka PO (dislokace)	Kat.			
			Doba dojezdu	Jednotka PO (dislokace)	Kat.	Doba dojezdu	Jednotka PO (dislokace)	Kat.			
	Tis u Blatna	IV	20	JSDHO Žihle	III	25	JSDHO Lubenec	II			
	Tlučná	II B	10	PS Nýřany	I	15	JSDHO Tlučná	III	15	JSDHO Nýřany	II
	Trnová	III B	15	JSDHO Trnová	V	20	PS Plzeň Košutka	I	20	PS Plzeň Košutka	I
	Třemošná	II B	10	PS Plzeň Košutka	I	15	PS Plzeň Košutka	I	15	JSDHO Třemošná	V
	Záluží	III B	15	PS Plzeň Košutka	I	20	PS Plzeň Košutka	I	20	JSDHO Třemošná	V
	Tymákov	III A	15	PS Plzeň Slovany	I	15	PS Plzeň Slovany	I	20	JSDHO Tymákov	V
	Úherce	III B	15	PS Nýřany	I	20	JSDHO Nýřany	II	20	PS Plzeň Střed	I
	Újezd nade Mží	IV	20	PS Nýřany	I	25	JSDHO Město Touškov	III			
	Úlice	III B	15	PS Nýřany	I	20	JSDHO Nýřany	II	15	JSDHO Pňovany	III
	Úněšov	III B	15	JSDHO Úněšov	III	20	PS Plzeň Košutka	I	20	PS Plzeň Košutka	I
	Úterý	III A	15	PS Toužim	I	15	JSDHO Krsy	III	20	JSDHO Úterý	V
	Vejprnice	II B	10	PS Nýřany	I	15	PS Plzeň Střed	I	15	JSDHO Vejprnice	V
	Velečín	IV	20	JSDHO Žihle	III	25	JSDHO Jesenice	II			
	Vochov	III B	15	PS Plzeň Střed	I	20	PS Plzeň Střed	I	20	JSDHO Vochov	V
	Všehrdy	IV	20	JSDHO Kozojedy	III	25	JSDHO Holovousy	V			
	Všeruby	III B	15	PS Plzeň Košutka	I	20	PS Plzeň Košutka	I	20	JSDHO Všeruby	III

Územní odbor HZS kraje	Území obce, části obce	Stupeň nebezpečí	Přirazené jednotky PO a požadavek na jejich dobu dojezdu						Kategorie		
			Doba dojezdu	Jednotka PO (dislokace)	Kat.	Doba dojezdu	Jednotka PO (dislokace)	Kat.		Doba dojezdu	Jednotka PO (dislokace)
	Výrov	IV	20	PS Plasy	I	25	JSDHO Výrov	V			
	Hadačka	IIIB	15	PS Plasy	I	20	PS Plasy	I	20	JSDHO Výrov	V
	Vysoká Libyně	IIIB	15	JSDHO Kralovice	II	20	PS Plasy	I	20	PS Plasy	I
	Zahrádka	IV	20	JSDHO Úněšov	III	25	JSDHO Zahrádka	V			
	Zbůch	II B	10	PS Nýřany	I	15	JSDHO Nýřany	II	15	JSDHO Zbůch	V
	Zruč - Senec	II B	10	PS Pízeň Košutka	I	15	PS Pízeň Košutka	I	15	JSDHO Zruč-Senec	III
	Žihle	IIIA	15	JSDHO Žihle	III	15	JSDHO Kralovice	II	20	PS Plasy	I
	Hluboká	IV	20	JSDHO Žihle	III	25	PS Plasy	I			
	Kalec	IV	20	JSDHO Žihle	III	25	PS Plasy	I			
	Nový Dvůr	IV	20	JSDHO Žihle	III	25	PS Plasy	I			
	Odlezy	IV	20	JSDHO Žihle	III	25	PS Plasy	I			
	Přehořov	IV	20	JSDHO Žihle	III	25	PS Plasy	I			
	Žilov	IIIB	15	PS Pízeň Košutka	I	20	PS Pízeň Košutka	I	20	JSDHO Žilov	V

Seznam jednotek PO k zabezpečení území jednotkami PO, jejich dislokace a předurčení podle základní tabulky plošného pokrytí pro jednotlivá území obcí Plzeňského kraje

Územní odbor Rokycany, HZS Plzeňského kraje (ORP Rokycany)

Územní odbor HZS kraje	Území obce, části obce	Stupeň nebezpečí	Přířazené jednotky PO a požadavek na jejich dobu dojezdu				Doba dojezdu	Jednotka PO (dislokace)	Kat.	Doba dojezdu	Jednotka PO (dislokace)	Kat.	Doba dojezdu	Jednotka PO (dislokace)	Kat.
			Doba dojezdu	Jednotka PO (dislokace)	Kat.	Doba dojezdu									
Rokycany	Rokycany - Plz. Předm.	IIB	10	PS Rokycany	I	15	PS Rokycany	I	15	PS Rokycany	I	15	JSDHO Ejpovice	III	
	Rokycany - Borek	IIIA	15	PS Rokycany	I	15	PS Rokycany	I	15	PS Rokycany	I	20	JSDHO Holoubkov	III	
	Rokycany - Nové Město	IIA	10	PS Rokycany	I	10	PS Rokycany	I	15	PS Rokycany	I	15	JSDHO Osek	III	
	Rokycany - Střed	IIB	10	PS Rokycany	I	15	PS Rokycany	I	15	PS Rokycany	I	15	JSDHO Osek	III	
	Bezděkov	IV	20	PS Radnice	I	25	JSDHO Břasy	III							
	Břasy	IIIA	15	PS Radnice	I	15	JSDHO Břasy	III	20	JSDHO Radnice	II				
	Darová	IV	20	PS Radnice	I	25	JSDHO Břasy	III							
	Křiše	IIIB	15	PS Radnice	I	20	JSDHO Břasy	III	20	JSDHO Křiše	V				
	Stupno	IIIB	15	PS Radnice	I	20	JSDHO Břasy	III	20	JSDHO Radnice	II				
	Vranovice	IV	20	PS Radnice	I	25	JSDHO Vranovice	V							
	Březina	IIIB	15	PS Rokycany	I	20	JSDHO Břasy	III	20	JSDHO Osek	III				
	Bujesily	IV	20	PS Radnice	I	25	JSDHO Bujesily	V							
	Bušovice	IIIA	15	JSDHO Bušovice	III	15	PS Rokycany	I	20	JSDHO Osek	III				
	Sedlecko	IV	20	JSDHO Bušovice	III	25	PS Rokycany	I							
	Střapole	IV	20	JSDHO Bušovice	III	25	PS Rokycany	I							
Cekov	IV	20	JSDHO Zbiroh	II	25	JSDHO Cekov	V								

Územní odbor HZS kraje	Území obce, části obce	Stupeň nebezpečí	Přiřazené jednotky PO a požadavek na jejich dobu dojezdu									
			Doba dojezdu	Jednotka PO (dislokace)	Kat.	Doba dojezdu	Jednotka PO (dislokace)	Kat.	Doba dojezdu	Jednotka PO (dislokace)	Kat.	
	Čilá	IV	20	JSDHO Podmokly	III	25	JSDHO Mlečice	III				
	Dobřív	II B	10	JSDHO Dobřív	III	15	PS Rokycany	I	15	PS Rokycany	I	
	Dobřív v Brdech	IV	20	JSDHO Dobřív	III	25	PS Rokycany	I				
	Pavlovsko	IV	20	PS Rokycany	I	25	PS Rokycany	I				
	Drahoňův Újezd	IV	20	JSDHO Drahoňův Újezd	III	25	PS Radnice	I				
	Ejovice	IIIA	15	JSDHO Drahoňův Újezd	III	15	PS Rokycany	I	20	PS Plzeň-Slovy	I	
	Hlohovice	IV	20	PS Radnice	I	25	JSDHO Hlohovice	III				
	Hlohovičky	IV	20	PS Radnice	I	25	JSDHO Hlohovice	III				
	Mostiště	IV	20	PS Radnice	I	25	JSDHO Hlohovice	III				
	Svinná	IV	20	PS Radnice	I	25	JSDHO Hlohovice	III				
	Holoubkov	IIB	10	PS Rokycany	I	15	JSDHO Holoubkov	III	15	PS Rokycany	I	
	Hrádek	IIIA	15	JSDHO Hrádek	III	15	PS Rokycany	I	20	PS Rokycany	I	
	Nová Huť	IIB	10	PS Rokycany	I	15	PS Rokycany	I	15	JSDHO Hrádek	III	
	Hradiště	IV	20	JSDHO Zvíkovec	II	25	JSDHO Podmokly	III				
	Hůrky	IIIA	15	PS Rokycany	I	15	PS Rokycany	I	20	JSDHO Hůrky	V	
	Cheznovice	IIIA	15	JSDHO Cheznovice	III	15	JSDHO Mýto	III	20	JSDHO Strašice	III	

Územní odbor HZS kraje	Území obce, části obce	Stupeň nebezpečí	Přiřazené jednotky PO a požadavek na jejich dobu dojezdu						Kategorie				
			Doba dojezdu	Jednotka PO (dislokace)	Kat.	Doba dojezdu	Jednotka PO (dislokace)	Kat.		Doba dojezdu	Jednotka PO (dislokace)	Kat.	
	Chlum	IV	20	JSDHO Mlečice	III	25	JSDHO Podmokly	III					
	Chomle	IV	20	PS Radnice	I	25	JSDHO Břasy	III					
	Kajejcov	IV	20	JSDHO Mirošov	III	25	JSDHO Kajejcov	V					
	Drážky	IV	20	JSDHO Mirošov	III	25	PS Rokycany	I					
	Kamenec	IV	20	PS Radnice	I	25	JSDHO Radnice	II					
	Kamenný Újezd	III A	15	PS Rokycany	I	15	PS Rokycany	I	20	JSDHO Kamenný Újezd	V		
	Kocanda	III B	15	PS Rokycany	I	20	PS Rokycany	I	20	JSDHO Kamenný Újezd	V		
	Kařez	III A	15	JSDHO Zbiroh	II	15	JSDHO Mýto	III	20	JSDHO Kařez	V		
	Kařízek (Kařízek I)	IV	20	JSDHO Mýto	III	25	JSDHO Zbiroh	II					
	Klabava	III B	15	PS Rokycany	I	20	PS Rokycany	I	20	JSDHO Ejovice	III		
	Kladruby	IV	20	PS Radnice	I	25	JSDHO Kladruby	V					
	Hřeštlavy	IV	20	PS Radnice	I	25	JSDHO Kladruby	V					
	Třimany	IV	20	PS Radnice	I	25	JSDHO Radnice	II					
	Vojenice	IV	20	PS Radnice	I	25	JSDHO Kladruby	V					
	Kornatice	IV	20	JSDHO Mirošov	III	25	JSDHO Kornatice	V					
	Lhota pod Radčem	III A	15	JSDHO Zbiroh	II	15	PS Radnice	I	20	JSDHO Lhota pod Radčem	V		
	Lhotka u Radnic	IV	20	PS Radnice	I	25	JSDHO Radnice	II					

Územní odbor HZS kraje	Území obce, části obce	Stupeň nebezpečí	Přiřazené jednotky PO a požadavek na jejich dobu dojezdu								
			Doba dojezdu	Jednotka PO (dislokace)	Kat.	Doba dojezdu	Jednotka PO (dislokace)	Kat.	Doba dojezdu	Jednotka PO (dislokace)	Kat.
	Chockov	IV	20	PS Radnice	I	25	JSDHO Lhotka u Radnic	V			
	Liblín	IIIA	15	PS Radnice	I	15	JSDHO Liblín	V	20	JSDHO Kozojedy	III
	Líšná	IV	20	JSDHO Zbiroh	II	25	JSDHO Líšná	V			
	Litohlavy	IIIA	15	PS Rokycany	I	15	PS Rokycany	I	20	JSDHO Litohlavy	V
	Medový Újezd	IIIB	15	PS Rokycany	I	20	PS Rokycany	I	20	JSDHO Medový Újezd	V
	Mešno	IV	20	JSDHO Mirošov	III	25	JSDHO Mešno	V			
	Mirošov	IIIB	10	JSDHO Mirošov	III	15	JSDHO Hrádek	III	15	PS Rokycany	I
	Mirošov v Brdech	IV	20	JSDHO Mirošov	III	25	PS Rokycany	I			
	Myt'	IV	20	JSDHO Mirošov	III	25	PS Rokycany	I			
	Mlečice	IIIB	15	JSDHO Mlečice	III	20	PS Radnice	I	20	JSDHO Podmokly	III
	Prašný Újezd	IV	20	JSDHO Mlečice	III	25	JSDHO Prašný Újezd	V			
	Skoupý	IV	20	JSDHO Mlečice	III	25	PS Radnice	I			
	Mýto	IIIB	10	JSDHO Mýto	III	15	JSDHO Holoubkov	III	15	PS Rokycany	I
	Kařízek II. (Dolní)	IV	20	JSDHO Mýto	III	25	PS Rokycany	I			
	Němčovice	IV	20	PS Radnice	I	25	JSDHO Němčovice	V			
	Olešná	IV	20	PS Radnice	I	25	JSDHO Němčovice	V			
	Nevid	IV	20	PS Rokycany	I	25	JSDHO Nevid	V			

Územní odbor HZS kraje	Území obce, části obce	Stupeň nebezpečí	Přiřazené jednotky PO a požadavek na jejich dobu dojezdu								
			Doba dojezdu	Jednotka PO (dislokace)	Kat.	Doba dojezdu	Jednotka PO (dislokace)	Kat.	Doba dojezdu	Jednotka PO (dislokace)	Kat.
	Osek	III A	15	PS Rokycany	I	15	PS Rokycany	I	20	JSDHO Osek	III
	Vitinka	IV	20	PS Rokycany	I	25	PS Rokycany	I			
	Ostrovec-Lh.-Ostrovec	III B	15	JSDHO Mlečice	III	20	JSDHO Drahoňův Újezd	III	20	PS Radnice	I
	Lhotka	IV	20	JSDHO Mlečice	III	25	JSDHO Zbiroh	II			
	Pliskov	IV	20	JSDHO Zbiroh	II	25	PS Radnice	I			
	Podmokly	IIIA	15	JSDHO Podmokly	III	15	JSDHO Mlečice	III	20	JSDHO Zvíkovec	II
	Příkosice	IIIB	15	JSDHO Mirošov	III	20	PS Rokycany	I	20	JSDHO Příkosice	V
	Přivětice	IV	20	PS Radnice	I	25	JSDHO Přivětice	V			
	Sklenná Huť	IV	20	PS Radnice	I	25	JSDHO Přivětice	V			
	Radnice	II B	10	PS Radnice	I	15	JSDHO Radnice	II	15	JSDHO Břasy	III
	Svatá Barbora	IV	20	PS Radnice	I	25	JSDHO Radnice	II			
	Raková	III B	15	PS Rokycany	I	20	PS Rokycany	I	20	JSDHO Raková	V
	Sebečice	IV	20	PS Radnice	I	25	JSDHO Radnice	II			
	Biskoupky	IV	20	PS Radnice	I	25	JSDHO Radnice	II			
	Sirá	IV	20	JSDHO Zbiroh	II	25	JSDHO Sirá	V			
	Skomelno	III B	15	PS Radnice	I	20	JSDHO Skomelno	V	20	JSDHO Radnice	II
	Skořice	IIIB	15	JSDHO Skořice	III	20	JSDHO Mirošov	III	20	JSDHO Hrádek	III

Územní odbor HZS kraje	Území obce, části obce	Stupeň nebezpečí	Přiřazené jednotky PO a požadavek na jejich dobu dojezdu						Kat.		
			Jednotka PO (dislokace)		Jednotka PO (dislokace)		Jednotka PO (dislokace)				
			Doba dojezdu	Kat.	Doba dojezdu	Kat.	Doba dojezdu	Kat.			
	Skořice v Brdech	IV	JSDHO Skořice	III	25	PS Rokycany	I	25	PS Rokycany	I	
	Smědčice	III B	JSDHO Bušovice	III	15	PS Rokycany	I	20	PS Rokycany	I	I
	Strašice	II B	JSDHO Strašice	III	10	JSDHO Dobřív	III	15	PS Rokycany	I	I
	Strašice v Brdech	IV	JSDHO Strašice	III	20	PS Rokycany	I	25			
	Svojkovice	III B	PS Rokycany	I	15	JSDHO Holoubkov	III	20	PS Rokycany	I	I
	Štítov	IV	JSDHO Mirošov	III	20	JSDHO Štítov	V	25			
	Štítov v Brdech	IV	JSDHO Mirošov	III	20	PS Rokycany	I	25			
	Těně	III B	JSDHO Strašice	III	15	PS Hořovice	I	20	JSDHO Těně	V	V
	Těně v Brdech	IV	JSDHO Strašice	III	20	PS Rokycany	I	25			
	Terešov	IV	JSDHO Mlečice	III	20	JSDHO Terešov	V	25			
	Bílá Skála	IV	JSDHO Mlečice	III	20	PS Radnice	I	25			
	Terešovská Huť	IV	JSDHO Mlečice	III	20	PS Radnice	I	25			
	Těškov	III A	JSDHO Mýto	III	15	JSDHO Holoubkov	III	15	20	JSDHO Těškov	V
	Trokavec	IV	JSDHO Skořice	III	20	PS Rokycany	I	25			
	Trokavec v Brdech	IV	JSDHO Skořice	III	20	PS Rokycany	I	25			
	Týček	III A	JSDHO Zbiroh	II	15	JSDHO Týček	V	15	20	PS Hořovice	I
	Újezd u Svatého kříže	III A	PS Radnice	I	15	JSDHO Břasy	III	15	20	JSDHO Radnice	II

Územní odbor HZS kraje	Území obce, části obce	Stupeň nebezpečí	Přiřazené jednotky PO a požadavek na jejich dobu dojezdu						Kat.		
			Doba dojezdu	Jednotka PO (dislokace)	Kat.	Doba dojezdu	Jednotka PO (dislokace)	Kat.		Doba dojezdu	Jednotka PO (dislokace)
	Vejvanov	III A	15	PS Radnice	I	15	JSDHO Radnice	II	20	JSDHO Vejvanov	V
	Veselá	III B	15	PS Rokycany	I	20	PS Rokycany	I	20	JSDHO Veselá	V
	Visky	IV	20	JSDHO Mirošov	III	25	PS Rokycany	I			
	Volduchy	II B	10	PS Rokycany	I	15	PS Rokycany	I	15	JSDHO Volduchy	V
	Všenice	III B	15	PS Radnice	I	20	JSDHO Bušovice	III	20	JSDHO Všenice	V
	Zbiroh - Zbiroh	II B	10	JSDHO Zbiroh	II	15	JSDHO Drahoňův Újezd	III	15	PS Hořovice	I
	Zbiroh - Chotětín	IV	20	JSDHO Zbiroh	II	25	JSDHO Drahoňův Újezd	III			
	Zbiroh - Třebnuška	IV	20	JSDHO Zbiroh	II	25	PS Radnice	I			
	Zbiroh - Jablečno	IV	20	JSDHO Zbiroh	II	25	JSDHO Drahoňův Újezd	III			
	Zbiroh - Přisedice	IV	20	JSDHO Zbiroh	II	25	PS Radnice	I			
	Zvikovec	IV	20	JSDHO Zvikovec	II	25	JSDHO Podmokly	III			

Seznam jednotek PO k zabezpečení území jednotkami PO, jejich dislokace a předurčení podle základní tabulky plošného pokrytí pro jednotlivá území obcí Plzeňského kraje
 Územní odbor Tachov, HZS Plzeňského kraje (ORP Stříbro a Tachov)

Územní odbor HZS kraje	Území obce, části obce	Stupeň nebezpečí	Přirazené jednotky PO a požadavek na jejich dobu dojezdu						Kategorie		
			Doba dojezdu	Jednotka PO (dislokace)	Kat.	Doba dojezdu	Jednotka PO (dislokace)	Kat.		Doba dojezdu	Jednotka PO (dislokace)
Tachov	Benešovice	IV	20	PS Stříbro	I	25	JSDHO Kladruby	III			
	Lom u Stříbra	IV	20	PS Stříbro	I	25	JSDHO Stříbro	III			
	Bezdružice	III B	15	JSDHO Konstan.Lázně	III	20	JSDHO Bezdružice	V	20	JSDHO Krsy	III
	Dolní Polčice	IV	20	JSDHO Konstan.Lázně	III	25	JSDHO Bezdružice	V			
	Horní Polčice	IV	20	JSDHO Konstan.Lázně	III	25	JSDHO Bezdružice	V			
	Kamýk	IV	20	JSDHO Bezdružice	V	25	JSDHO Konstan.Lázně	III			
	Kohoutov	IV	20	JSDHO Konstan.Lázně	III	25	JSDHO Bezdružice	V			
	Křivce	IV	20	JSDHO Konstan.Lázně	III	25	JSDHO Bezdružice	V			
	Pačín	IV	20	JSDHO Konstan.Lázně	III	25	JSDHO Bezdružice	V			
	Řešín	IV	20	JSDHO Konstan.Lázně	III	25	JSDHO Bezdružice	V			
	Zhořec	IV	20	JSDHO Konstan.Lázně	III	25	JSDHO Bezdružice	V			
	Bor	II B	10	JSDHO Bor	III	15	JSDHO Stráž	III	15	JSDHO Přimda	III
	Bezděkov	IV	20	JSDHO Bor	III	25	PS Tachov	I			
	Boječnice	IV	20	JSDHO Bor	III	25	PS Stříbro	I			
	Borovany	IV	20	JSDHO Bor	III	25	PS Stříbro	I			
	Čečkovice	IV	20	JSDHO Bor	III	25	PS Tachov	I			

Územní odbor HZS kraje	Území obce, části obce	Stupeň nebezpečí	Přiřazené jednotky PO a požadavek na jejich dobu dojezdu								
			Doba dojezdu	Jednotka PO (dislokace)	Kat.	Doba dojezdu	Jednotka PO (dislokace)	Kat.	Doba dojezdu	Jednotka PO (dislokace)	Kat.
	Damnov	IV	20	PS Tachov	I	25	JSDHO Damnov	V			
	Doly	IV	20	JSDHO Bor	III	25	PS Tachov	I			
	Hlupenov	IV	20	JSDHO Bor	III	25	PS Tachov	I			
	Holostřevy	IV	20	JSDHO Bor	III	25	PS Stříbro	I			
	Kosov	IV	20	JSDHO Bor	III	25	PS Stříbro	I			
	Kurojedy	IV	20	JSDHO Bor	III	25	PS Tachov	I			
	Lhota	IV	20	JSDHO Bor	III	25	PS Tachov	I			
	Lužná	IV	20	JSDHO Bor	III	25	JSDHO Přimda	III			
	Málkovice	IV	20	JSDHO Bor	III	25	PS Tachov	I			
	Malovice	IV	20	JSDHO Bor	III	25	PS Tachov	I			
	Muckov	IV	20	JSDHO Bor	III	25	PS Tachov	I			
	Nová Hospoda	IV	20	JSDHO Bor	III	25	PS Tachov	I			
	Nový Dvůr	IV	20	JSDHO Bor	III	25	PS Stříbro	I			
	Ostrov	IV	20	JSDHO Bor	III	25	PS Tachov	I			
	Skviřín	IV	20	JSDHO Bor	III	25	PS Stříbro	I			
	Velká Ves	IV	20	JSDHO Bor	III	25	PS Tachov	I			
	Vysočany	III B	15	JSDHO Bor	III	20	PS Tachov	I	20	PS Tachov	I

Územní odbor HZS kraje	Území obce, části obce	Stupeň nebezpečí	Přiřazené jednotky PO a požadavek na jejich dobu dojezdu						Kategorie		
			Doba dojezdu	Jednotka PO (dislokace)	Kat.	Doba dojezdu	Jednotka PO (dislokace)	Kat.		Doba dojezdu	Jednotka PO (dislokace)
	Brod nad Tichou	III B	15	PS Tachov	I	20	PS Tachov	I	20	JSDHO Brod nad Tichou	V
	Broumov	IV	20	JSDHO Planá	II	25	PS Tachov	I			
	Cebiv	III B	15	PS Stříbro	I	20	JSDHO Konstan.Lázně	III	20	JSDHO Cebiv	V
	Bezemín	IV	20	PS Stříbro	I	25	JSDHO Cebiv	V			
	Ctiboř	III B	15	PS Tachov	I	20	PS Tachov	I	20	JSDHO Ctiboř	V
	Břeží	IV	20	PS Tachov	I	25	JSDHO Ctiboř	V			
	Částkov	III B	15	PS Tachov	I	20	PS Tachov	I	20	JSDHO Částkov	V
	Maršovy Chody	IV	20	PS Tachov	I	25	JSDHO Částkov	V			
	Pernolec	IV	20	PS Tachov	I	25	JSDHO Částkov	V			
	Černošín	III B	15	JSDHO Černošín	III	20	PS Stříbro	I	20	JSDHO Planá	II
	Krásné Údolí	IV	20	JSDHO Černošín	III	25	PS Stříbro	I			
	Lažany	IV	20	JSDHO Černošín	III	25	PS Stříbro	I			
	Lhota	IV	20	JSDHO Černošín	III	25	PS Stříbro	I			
	Ostrovce	IV	20	JSDHO Černošín	III	25	PS Stříbro	I			
	Pytlův	IV	20	JSDHO Černošín	III	25	PS Stříbro	I			
	Třebel	IV	20	JSDHO Černošín	III	25	PS Stříbro	I			
	Víchov	IV	20	JSDHO Černošín	III	25	PS Stříbro	I			

Územní odbor HZS kraje	Území obce, části obce	Stupeň nebezpečí	Přirazené jednotky PO a požadavek na jejich dobu dojezdu						Kategorie				
			Doba dojezdu	Jednotka PO (dislokace)	Kat.	Doba dojezdu	Jednotka PO (dislokace)	Kat.		Doba dojezdu	Jednotka PO (dislokace)	Kat.	
	Záhoří	IV	20	JSDHO Černošín	III	25	PS Stříbro	I					
	Dlouhý Újezd	III B	15	PS Tachov	I	20	PS Tachov	I	20	JSDHO Dlouhý Újezd	V		
	Erpužice	III B	15	PS Stříbro	I	20	JSDHO Pernatec	III	20	JSDHO Erpužice	V		
	Blahousty	IV	20	PS Stříbro	I	25	JSDHO Erpužice	V					
	Malovice	IV	20	PS Stříbro	I	25	JSDHO Erpužice	V					
	Halže	III B	20	JSDHO Halže	III	25	PS Tachov	I					
	Branka	IV	20	PS Tachov	I	25	JSDHO Halže	III					
	Horní Výšina	IV	20	JSDHO Halže	III	25	PS Tachov	I					
	Svobodka	IV	20	JSDHO Halže	III	25	PS Tachov	I					
	Horní Kozolupy	IV	20	PS Stříbro	I	25	JSDHO Horní Kozolupy	V					
	Očín	IV	20	JSDHO Konstan.Lázně	III	25	PS Stříbro	I					
	Slavice	IV	20	JSDHO Konstan.Lázně	III	25	PS Stříbro	I					
	Strahov	IV	20	JSDHO Konstan.Lázně	III	25	PS Stříbro	I					
	Hoštka	III B	15	JSDHO Přimda	III	20	PS Tachov	I	20	JSDHO Hoštka	V		
	Žebráky	IV	20	PS Tachov	I	25	JSDHO Přimda	III					
	Chodová Planá	III A	15	JSDHO Chodová Planá	III	15	JSDHO Planá	II	20	PS Mariánské Lázně	I		
	Boněnov	IV	20	JSDHO Chodová Planá	III	25	PS Tachov	I					

Územní odbor HZS kraje	Území obce, části obce	Stupeň nebezpečí	Přiřazené jednotky PO a požadavek na jejich dobu dojezdu						Kat.			
			Doba dojezdu	Jednotka PO (dislokace)	Kat.	Doba dojezdu	Jednotka PO (dislokace)	Kat.		Doba dojezdu	Jednotka PO (dislokace)	Kat.
	Dolní Kramolín	IV	20	JSDHO Chodová Planá	III	25	PS Tachov	I				
	Holubín	IV	20	JSDHO Chodová Planá	III	25	PS Tachov	I				
	Hostičkov	IV	20	JSDHO Chodová Planá	III	25	PS Tachov	I				
	Michalovy Hory	IV	20	JSDHO Chodová Planá	III	25	PS Tachov	I				
	Pístov	IV	20	JSDHO Chodová Planá	III	25	PS Tachov	I				
	Výškov	IV	20	JSDHO Chodová Planá	III	25	PS Tachov	I				
	Chodský Újezd	III A	15	PS Tachov	I	15	PS Tachov	I	20	JSDHO Nahý Újezdec	V	
	Dolní Jadruž	IV	20	PS Tachov	I	25	PS Tachov	I				
	Horní Jadruž	IV	20	PS Tachov	I	25	PS Tachov	I				
	Nahý Újezdec	IV	20	PS Tachov	I	25	JSDHO Nahý Újezdec	V				
	Neblašov	IV	20	PS Tachov	I	25	PS Tachov	I				
	Štokov	IV	20	PS Tachov	I	25	PS Tachov	I				
	Žďár	IV	20	PS Tachov	I	25	PS Tachov	I				
	Kladruby	II B	10	PS Stříbro	I	15	JSDHO Kladruby	III	15	JSDHO Stříbro	III	
	Brod u Stříbra	IV	20	JSDHO Kladruby	III	25	PS Stříbro	I				
	Láz	IV	20	JSDHO Kladruby	III	25	PS Stříbro	I				
	Milevo	IV	20	JSDHO Kladruby	III	25	PS Stříbro	I				

Územní odbor HZS kraje	Území obce, části obce	Stupeň nebezpečí	Přirazené jednotky PO a požadavek na jejich dobu dojezdu								
			Doba dojezdu	Jednotka PO (dislokace)	Kat.	Doba dojezdu	Jednotka PO (dislokace)	Kat.	Doba dojezdu	Jednotka PO (dislokace)	Kat.
	Pozorka	III B	15	JSDHO Kladruby	III	20	PS Stříbro	I	20	JSDHO Stříbro	III
	Tuněchody	IV	20	JSDHO Kladruby	III	25	PS Stříbro	I			
	Vrbice u Stříbra	IV	20	JSDHO Kladruby	III	25	PS Stříbro	I			
	Kočov	IV	20	PS Tachov	I	25	JSDHO Kočov	V			
	Janov	IV	20	JSDHO Planá	II	25	PS Tachov	I			
	Klíčov	IV	20	JSDHO Planá	II	25	PS Tachov	I			
	Ústí	IV	20	JSDHO Planá	II	25	PS Tachov	I			
	Kokašice	III B	15	JSDHO Konstan.Lázně	III	20	JSDHO Černošín	III	20	JSDHO Kokašice	V
	Čeliv	IV	20	JSDHO Konstan.Lázně	III	25	PS Stříbro	I			
	Krasíkov	IV	20	JSDHO Konstan.Lázně	III	25	PS Stříbro	I			
	Lomy	IV	20	JSDHO Konstan.Lázně	III	25	PS Stříbro	I			
	Konstantinovy Lázně	III B	15	JSDHO Konstan.Lázně	III	20	PS Stříbro	I	20	JSDHO Krsy	III
	Břetislav	IV	20	JSDHO Konstan.Lázně	III	25	PS Stříbro	I			
	Dlouhé Hradiště	IV	20	JSDHO Konstan.Lázně	III	25	PS Stříbro	I			
	Nová Ves	IV	20	JSDHO Konstan.Lázně	III	25	PS Stříbro	I			
	Okrouhlé Hradiště	IV	20	JSDHO Konstan.Lázně	III	25	PS Stříbro	I			
	Poloučany	IV	20	JSDHO Konstan.Lázně	III	25	PS Stříbro	I			

Územní odbor HZS kraje	Území obce, části obce	Stupeň nebezpečí	Přiřazené jednotky PO a požadavek na jejich dobu dojezdu						Kategorie			
			Doba dojezdu	Jednotka PO (dislokace)	Kat.	Doba dojezdu	Jednotka PO (dislokace)	Kat.		Doba dojezdu	Jednotka PO (dislokace)	Kat.
	Potín	IV	20	JSDHO Konstan.Lázně	III	25	PS Stříbro	I				
	Šipín	IV	20	JSDHO Konstan.Lázně	III	25	PS Stříbro	I				
	Kostelec	III B	15	PS Stříbro	I	20	JSDHO Kladruby	III	20	JSDHO Kostelec	V	
	Lšelin	IV	20	PS Stříbro	I	25	JSDHO Kostelec	V				
	Nedražice	IV	20	PS Stříbro	I	25	JSDHO Kostelec	V				
	Ostrov u Stříbra	IV	20	PS Stříbro	I	25	JSDHO Kostelec	V				
	Popov	IV	20	PS Stříbro	I	25	JSDHO Kostelec	V				
	Vrhavěč	IV	20	PS Stříbro	I	25	JSDHO Kostelec	V				
	Kšice	IV	20	PS Stříbro	I	25	JSDHO Stříbro	III				
	Lomnička	IV	20	PS Stříbro	I	25	JSDHO Stříbro	III				
	Lesná	III B	15	JSDHO Lesná	V	20	PS Tachov	I	20	JSDHO Lesná	V	
	Háje	IV	20	PS Tachov	I	25	JSDHO Lesná	V				
	Písařova Vesce	IV	20	PS Tachov	I	25	JSDHO Lesná	V				
	Stará Knižecí Huť	IV	20	PS Tachov	I	25	JSDHO Lesná	V				
	Lestkov	III B	15	JSDHO Lestkov	V	20	JSDHO Konstan.Lázně	III	20	JSDHO Planá	II	
	Domaslav	IV	20	JSDHO Planá	II	25	JSDHO Lestkov	V				
	Hanov	IV	20	JSDHO Planá	II	25	JSDHO Lestkov	V				

Územní odbor HZS kraje	Území obce, části obce	Stupeň nebezpečí	Přiřazené jednotky PO a požadavek na jejich dobu dojezdu						Kategorie		
			Doba dojezdu	Jednotka PO (dislokace)	Kat.	Doba dojezdu	Jednotka PO (dislokace)	Kat.		Doba dojezdu	Jednotka PO (dislokace)
	Stan	IV	20	JSDHO Konstan.Lázně	III	25	JSDHO Lestkov	V			
	Vrčice u Bezdrůžic	IV	20	JSDHO Konstan.Lázně	III	25	JSDHO Lestkov	V			
	Vysoké Jamné	IV	20	JSDHO Konstan.Lázně	III	25	JSDHO Lestkov	V			
	Lom u Tachova	III A	15	PS Tachov	I	15	PS Tachov	I	20	JSDHO Lom u Tachova	V
	Miliře	IV	20	PS Tachov	I	25	JSDHO Haiže	III			
	Zadní Miliře	IV	20	PS Tachov	I	25	JSDHO Haiže	III			
	Obora	IV	20	PS Tachov	I	25	JSDHO Haiže	III			
	Dolní Vyšina	IV	20	PS Tachov	I	25	JSDHO Haiže	III			
	Olbramov	IV	20	JSDHO Černošín	III	25	PS Stříbro	I			
	Kořen	IV	20	JSDHO Planá	II	25	JSDHO Konstan.Lázně	III			
	Zádub	IV	20	JSDHO Černošín	III	25	PS Stříbro	I			
	Ošelín	IV	20	PS Stříbro	I	25	JSDHO Bor	III			
	Dolní Plezom	IV	20	PS Tachov	I	25	PS Tachov	I			
	Horní Plezom	IV	20	PS Tachov	I	25	PS Tachov	I			
	Lobzy	IV	20	PS Tachov	I	25	PS Tachov	I			
	Plezom	IV	20	PS Tachov	I	25	PS Tachov	I			
	Planá	II A	10	JSDHO Planá	II	10	PS Tachov	I	15	PS Tachov	I

Územní odbor HZS kraje	Území obce, části obce	Stupeň nebezpečí	Přiřazené jednotky PO a požadavek na jejich dobu dojezdu						Kat.		
			Doba dojezdu	Jednotka PO (dislokace)	Kat.	Doba dojezdu	Jednotka PO (dislokace)	Kat.		Doba dojezdu	Jednotka PO (dislokace)
	Dolní Sedliště	IV	20	JSDHO Planá	II	25	PS Tachov	I			
	Křínov	IV	20	JSDHO Planá	II	25	PS Tachov	I			
	Kříženec	IV	20	JSDHO Planá	II	25	PS Tachov	I			
	Otín	IV	20	JSDHO Planá	II	25	PS Tachov	I			
	Pavlovice	IV	20	PS Tachov	I	25	JSDHO Planá	II			
	Svahy	IV	20	JSDHO Planá	II	25	PS Tachov	I			
	Týnec	IV	20	JSDHO Planá	II	25	PS Tachov	I			
	Vížka	IV	20	JSDHO Planá	II	25	PS Tachov	I			
	Vysoké Sedliště	IV	20	JSDHO Planá	II	25	PS Tachov	I			
	Zlív	IV	20	JSDHO Planá	II	25	PS Tachov	I			
	Prostiboř	IV	20	PS Stříbro	I	25	JSDHO Staré Sedlo	V			
	Kopec	IV	20	PS Stříbro	I	25	JSDHO Staré Sedlo	V			
	Telice	IV	20	PS Stříbro	I	25	JSDHO Staré Sedlo	V			
	Přimda	III A	15	JSDHO Přimda	III	15	JSDHO Bor	III	20	PS Tachov	I
	Kundratice	IV	20	JSDHO Přimda	III	25	PS Tachov	I			
	Malé Dvorce	IV	20	JSDHO Přimda	III	25	PS Tachov	I			
	Málkov	IV	20	JSDHO Přimda	III	25	PS Tachov	I			

Územní odbor HZS kraje	Území obce, části obce	Stupeň nebezpečí	Přiřazené jednotky PO a požadavek na jejich dobu dojezdu						Kat.		
			Doba dojezdu	Jednotka PO (dislokace)	Kat.	Doba dojezdu	Jednotka PO (dislokace)	Kat.		Doba dojezdu	Jednotka PO (dislokace)
	Mlýnec	IV	20	JSDHO Přimda	III	25	PS Tachov	I			
	Rájov	IV	20	JSDHO Přimda	III	25	PS Tachov	I			
	Třískolupy	IV	20	JSDHO Přimda	III	25	PS Tachov	I			
	Újezd pod Přimdou	IV	20	JSDHO Přimda	III	25	PS Tachov	I			
	Velké Dvorce	III B	15	JSDHO Přimda	III	20	JSDHO Bor	III	20	PS Tachov	I
	Rozvadov	III B	15	JSDHO Rozvadov	V	20	JSDHO Přimda	III	20	PS Tachov	I
	Diana	IV	20	JSDHO Rozvadov	V	25	JSDHO Přimda	III			
	Milíře	IV	20	JSDHO Rozvadov	V	25	PS Tachov	I			
	Nové Domky	IV	20	JSDHO Rozvadov	V	25	PS Tachov	I			
	Rozcestí	IV	20	JSDHO Rozvadov	V	25	PS Tachov	I			
	Svatá Kateřina	IV	20	JSDHO Rozvadov	V	25	PS Tachov	I			
	Skapce	IV	20	PS Stříbro	I	25	JSDHO Skapce	V			
	Krtín	IV	20	PS Stříbro	I	25	JSDHO Kladruby	III			
	Zálezly	IV	20	PS Stříbro	I	25	JSDHO Kladruby	III			
	Staré Sedliště	III B	15	PS Tachov	I	20	PS Tachov	I	20	JSDHO Staré Sedliště	V
	Labuť	IV	20	JSDHO Staré Sedliště	V	25	PS Tachov	I			
	Mchov	IV	20	PS Tachov	I	25	JSDHO Staré Sedliště	V			

Územní odbor HZS kraje	Území obce, části obce	Stupeň nebezpečí	Přirazené jednotky PO a požadavek na jejich dobu dojezdu						Kategorie		
			Doba dojezdu	Jednotka PO (dislokace)	Kat.	Doba dojezdu	Jednotka PO (dislokace)	Kat.		Doba dojezdu	Jednotka PO (dislokace)
	Nové Sedliště	IV	20	PS Tachov	I	25	JSDHO Nové Sedliště	V			
	Úšava	IV	20	PS Tachov	I	25	JSDHO Staré Sedliště	V			
	Staré Sedlo	IV	20	JSDHO Staré Sedlo	V	25	PS Stříbro	I			
	Darmyšl	IV	20	JSDHO Staré Sedlo	V	25	JSDHO Stráž	III			
	Racov	IV	20	JSDHO Staré Sedlo	V	25	PS Stříbro	I			
	Stráž	III A	15	JSDHO Stráž	III	15	JSDHO Bor	III	20	PS Stříbro	I
	Bernartice	IV	20	JSDHO Stráž	III	25	PS Stříbro	I			
	Bonětice	IV	20	JSDHO Stráž	III	25	PS Stříbro	I			
	Bonětičky	IV	20	JSDHO Stráž	III	25	PS Stříbro	I			
	Borek	IV	20	JSDHO Stráž	III	25	JSDHO Bor	III			
	Dehetná	IV	20	JSDHO Stráž	III	25	JSDHO Bor	III			
	Jadruž	IV	20	JSDHO Přimda	III	25	JSDHO Bor	III			
	Olešná	IV	20	JSDHO Stráž	III	25	PS Stříbro	I			
	Souměř	IV	20	JSDHO Stráž	III	25	PS Stříbro	I			
	Strachovice	IV	20	JSDHO Stráž	III	25	PS Stříbro	I			
	Valcha	IV	20	JSDHO Stráž	III	25	JSDHO Bor	III			
	Stříbro	II A	10	PS Stříbro	I	10	JSDHO Stříbro	III	15	JSDHO Kladruby	III

Územní odbor HZS kraje	Území obce, části obce	Stupeň nebezpečí	Přiřazené jednotky PO a požadavek na jejich dobu dojezdu						Kategorie		
			Doba dojezdu	Jednotka PO (dislokace)	Kat.	Doba dojezdu	Jednotka PO (dislokace)	Kat.			
	Butov	IV	20	PS Stříbro	I	25	JSDHO Stříbro	III			
	Jezerce	IV	20	PS Stříbro	I	25	JSDHO Stříbro	III			
	Lhota u Stříbra	IV	20	PS Stříbro	I	25	JSDHO Stříbro	III			
	Milíkov	IV	20	PS Stříbro	I	25	JSDHO Stříbro	III			
	Otročin	IV	20	PS Stříbro	I	25	JSDHO Stříbro	III			
	Těchlovice	IV	20	PS Stříbro	I	25	JSDHO Stříbro	III			
	Studánka	III B	15	PS Tachov	I	20	PS Tachov	I	20	JSDHO Studánka	V
	Sulislav	III B	15	PS Stříbro	I	20	PS Nýřany	III	20	JSDHO Stříbro	III
	Svojsín	III A	15	PS Stříbro	I	15	JSDHO Černošín	III	20	JSDHO Svojsín	V
	Holyně	IV	20	PS Stříbro	I	25	JSDHO Svojsín	V			
	Nynkov	IV	20	PS Stříbro	I	25	JSDHO Svojsín	V			
	Řebří	IV	20	PS Stříbro	I	25	JSDHO Svojsín	V			
	Sytno	III B	15	PS Stříbro	I	20	JSDHO Stříbro	III	20	JSDHO Heřmanova Huť	III
	Tachov	II A	10	PS Tachov	I	10	PS Tachov	I	15	JSDHO Tachov	III
	Bíletín	IV	20	PS Tachov	I	25	JSDHO Tachov	III			
	Malý Rapotín	IV	20	PS Tachov	I	25	JSDHO Tachov	III			
	Mýto	IV	20	PS Tachov	I	25	JSDHO Tachov	III			

Územní odbor HZS kraje	Území obce, části obce	Stupeň nebezpečí	Přiřazené jednotky PO a požadavek na jejich dobu dojezdu						Kategorie		
			Doba dojezdu	Jednotka PO (dislokace)	Kat.	Doba dojezdu	Jednotka PO (dislokace)	Kat.		Doba dojezdu	Jednotka PO (dislokace)
	Oldřichov	IV	20	PS Tachov	I	25	JSDHO Tachov	III			
	Světce	IV	20	PS JSDHO Tachov	I	25	JSDHO Tachov	III			
	Velký Rapotín	IV	20	PS Tachov	I	25	JSDHO Tachov	III			
	Vítkov	IV	20	PS Tachov	I	25	JSDHO Tachov	III			
	Tisová	III B	15	PS Tachov	I	20	PS Tachov	I	20	JSDHO Tisová	V
	Hlinné	IV	20	PS Tachov	I	25	JSDHO Tisová	V			
	Jemnice	IV	20	PS Tachov	I	25	JSDHO Tisová	V			
	Kumpolec	IV	20	PS Tachov	I	25	JSDHO Tisová	V			
	Lhotka	IV	20	PS Tachov	I	25	JSDHO Tisová	V			
	Trnová	IV	20	PS Tachov	I	25	JSDHO Tisová	V			
	Trpísty	III A	15	JSDHO Trpísty	V	15	PS Stříbro	I	20	JSDHO Pernarec	III
	Sviňomazy	IV	20	PS Stříbro	I	25	JSDHO Pernarec	III			
	Třemešné	IV	20	JSDHO Bělá/Radbúzou	II	25	JSDHO Třemešné	V			
	Bezděkov	IV	20	JSDHO Bělá/Radbúzou	II	25	JSDHO Přimda	III			
	Dubec	IV	20	JSDHO Bělá/Radbúzou	II	25	JSDHO Přimda	III			
	Nová Ves	IV	20	JSDHO Bělá/Radbúzou	II	25	JSDHO Přimda	III			
	Pavlíkov	IV	20	JSDHO Bělá/Radbúzou	II	25	JSDHO Třemešné	V			

Územní odbor HZS kraje	Území obce, části obce	Stupeň nebezpečí	Přiřazené jednotky PO a požadavek na jejich dobu dojezdu						Kat.		
			Doba dojezdu	Jednotka PO (dislokace)	Kat.	Doba dojezdu	Jednotka PO (dislokace)	Kat.		Doba dojezdu	Jednotka PO (dislokace)
	Únehle	IV	20	PS Stříbro	I	25	JSDHO Únehle	V			
	Vranov	IV	20	PS Stříbro	I	25	JSDHO Stříbro	III			
	Svinná	IV	20	PS Stříbro	I	25	JSDHO Stříbro	III			
	Zadní Chodov	III A	15	PS Tachov	I	15	PS Tachov	I	20	JSDHO Zadní Chodov	V
	Kyjov	IV	20	PS Tachov	I	25	PS Tachov	I			
	Záchlumí	III B	15	PS Stříbro	I	20	JSDHO Černošín	III	20	JSDHO Stříbro	III
	Zhoř	IV	20	PS Stříbro	I	25	JSDHO Zhoř	V			

Pozn.: Tučně je zvýrazněn název obce a název části obce shodný s názvem příslušné obce.

**Příloha č. 3
k nařízení Plzeňského kraje č. 1/2017**

Dokumentace plošného pokrytí Plzeňského kraje jednotkami požární ochrany

Seznam jednotek PO s územní působností a jednotek PO s místní působností zabezpečujících plošné pokrytí a jejich dislokace

HZS Plzeňského kraje:

Územní odbor Domažlice (ORP Domažlice a Horšovský Týn)

Územní odbor Klatovy (ORP Horažďovice, Klatovy a Sušice)

Územní odbor Plzeň (ORP Blovice, Nepomuk, Přeštice, Stod, Kralovice, Nýřany a Plzeň)

Územní odbor Rokycany (ORP Rokycany)

Územní odbor Tachov (ORP Stříbro a Tachov)

**Seznam jednotek PO s územní působností a jednotek PO s místní působností
zabezpečujících plošné pokrytí a jejich dislokace**

Územní odbor Domažlice, HZS Plzeňského kraje (ORP Domažlice a Horšovský Týn)

Evid. číslo JPO		Kat. JPO	Název JPO (dislokace JPO)	Zřizovatel
Okres	Jednotka			
321	010	I	PS Domažlice	HZS Plzeňského kraje
	012	I	PS Staňkov	HZS Plzeňského kraje
				2
	103	II/1	JSDHO Bělá nad Radbuzou	město Bělá nad Radbuzou
	134	II/1	JSDHO Horšovský Týn	město Horšovský Týn
	140	II/1	JSDHO Hostouň	město Hostouň
	162	II/1	JSDHO Klenci pod Čerchovem	městys Klenci pod Čerchovem
	210	II/1	JSDHO Poběžovice	město Poběžovice
				5
	101	III/1	JSDHO Domažlice	město Domažlice
	120	III/1	JSDHO Folmava	obec Česká Kubice
	148	III/1	JSDHO Chodov	obec Chodov
	155	III/1	JSDHO Kdyně	město Kdyně
	164	III/1	JSDHO Koloveč	městys Koloveč
	166	III/1	JSDHO Kout na Šumavě	obec Kout na Šumavě
	190	III/1	JSDHO Miřkov	obec Miřkov
	213	III/1	JSDHO Pocinovice	obec Pocinovice
	214	III/1	JSDHO Postřekov	obec Postřekov
	232	III/1	JSDHO Staňkov	město Staňkov
	247	III/1	JSDHO Všeruby	městys Všeruby
				11
	102	V	JSDHO Babylon	obec Babylon
	108	V	JSDHO Blížejev	obec Blížejev
	105	V	JSDHO Bořice	obec Zahořany
	156	V	JSDHO Brnířov	obec Brnířov
	183	V	JSDHO Březí	obec Meclov
	114	V	JSDHO Čermná	obec Čermná
	119	V	JSDHO Česká Kubice	obec Česká Kubice
	122	V	JSDHO Díly	obec Díly
	176	V	JSDHO Dobříkov	město Kdyně
	123	V	JSDHO Drahotín	obec Drahotín
	125	V	JSDHO Draženov	obec Draženov
	179	V	JSDHO Havlovice	město Domažlice
	127	V	JSDHO Hlohová	obec Hlohová
	223	V	JSDHO Hlohovčice	obec Hlohovčice
	157	V	JSDHO Hluboká	město Kdyně
	136	V	JSDHO Horní Metelsko	město Horšovský Týn
	154	V	JSDHO Hradiště	obec Hradiště
	230	V	JSDHO Hříchovice	obec Zahořany
	143	V	JSDHO Hyršov	městys Všeruby
	144	V	JSDHO Chocomyšl	obec Chocomyšl
	151	V	JSDHO Chodská Lhota	obec Chodská Lhota
	152	V	JSDHO Chrastavice	obec Chrastavice
	153	V	JSDHO Kanice	obec Kanice
	168	V	JSDHO Křenovy	obec Křenovy
	177	V	JSDHO Libkov	obec Libkov
	175	V	JSDHO Loučim	obec Loučim
	180	V	JSDHO Lštěň	obec Blížejev
	250	V	JSDHO Luženice	obec Luženičky
	182	V	JSDHO Meclov	obec Meclov
	117	V	JSDHO Mezholezy u Kdyně	obec Mezholezy u Kdyně
	187	V	JSDHO Milavče	obec Milavče

321	192	V	JSDHO Mnichov	obec	Mnichov	
	195	V	JSDHO Močerady	obec	Močerady	
	185	V	JSDHO Mračnice	obec	Meclov	
	196	V	JSDHO Mrákov	obec	Mrákov	
	199	V	JSDHO Mutěnin	obec	Mutěnin	
	201	V	JSDHO Nemanice	obec	Nemanice	
	246	V	JSDHO Němčice	obec	Němčice	
	228	V	JSDHO Nevolice	obec	Nevolice	
	158	V	JSDHO Nová Ves	obec	Nová Ves	
	198	V	JSDHO Nový Klíčov	obec	Mrákov	
	202	V	JSDHO Nový Kramolín	obec	Nový Kramolín	
	135	V	JSDHO Oplotec	město	Horšovský Týn	
	231	V	JSDHO Oprechtice	obec	Zahořany	
	208	V	JSDHO Osvračín	obec	Osvračín	
	203	V	JSDHO Pařezov	obec	Pařezov	
	237	V	JSDHO Pasečnice	obec	Pasečnice	
	150	V	JSDHO Pec	obec	Pec	
	212	V	JSDHO Pelechy	obec	Pelechy	
	163	V	JSDHO Petrovice	obec	Újezd	
	115	V	JSDHO Poděvousy	obec	Poděvousy	
	227	V	JSDHO Polžice	obec	Srby	
	159	V	JSDHO Prapořiště	město	Kdyně	
	215	V	JSDHO Puclice	obec	Puclice	
	188	V	JSDHO Radonice	obec	Milavče	
	218	V	JSDHO Rybník	obec	Rybník	
	104	V	JSDHO Sedlice	obec	Zahořany	
	219	V	JSDHO Semněvice	obec	Semněvice	
	169	V	JSDHO Semošice	město	Horšovský Týn	
	178	V	JSDHO Smržovice	město	Kdyně	
	167	V	JSDHO Spáňov	obec	Spáňov	
	222	V	JSDHO Srbice	obec	Srbice	
	225	V	JSDHO Srby	obec	Srby	
	229	V	JSDHO Stanětice	obec	Zahořany	
	160	V	JSDHO Starec	město	Kdyně	
	197	V	JSDHO Starý Klíčov	obec	Mrákov	
	235	V	JSDHO Stráž	obec	Stráž	
	236	V	JSDHO Strýčkovice	obec	Srbice	
	200	V	JSDHO Štítary	město	Hostouň	
	238	V	JSDHO Tlumačov	obec	Tlumačov	
	149	V	JSDHO Trhanov	obec	Trhanov	
	239	V	JSDHO Třebnice	obec	Meclov	
	245	V	JSDHO Úboč	obec	Úboč	
	240	V	JSDHO Újezd	obec	Újezd	
107	V	JSDHO Újezd Svatého Kříže	město	Bělá nad Radbuzou		
147	V	JSDHO Únějovice	obec	Únějovice		
248	V	JSDHO Velký Malahov	obec	Velký Malahov		
244	V	JSDHO Vidice	obec	Vidice		
207	V	JSDHO Vikanov	obec	Vikanov		
249	V	JSDHO Zahořany	obec	Zahořany		
126	V	JSDHO Ždánov	obec	Ždánov		
					81	
	822	VI	JSDHP PeHToo Horšovský Týn	podnik	PeHToo, a.s. Praha	
	828	VI	JSDHP ZOD Mrákov	podnik	ZOD Mrákov	
					2	
	Celkem	JPO			101	

**Seznam jednotek PO s územní působností a jednotek PO s místní působností
Plzeňského kraje (celkový seznam s výhledovými kategoriemi)**

Územní odbor Klatovy, HZS Plzeňského kraje (ORP Horažďovice, Klatovy a Sušice)

Evid. číslo JPO		Kat. JPO	Název JPO (dislokace JPO)	Zřizovatel
Okres	Jednotka			
322	010	I	PS Klatovy	HZS Plzeňského kraje
322	011	I	PS Horažďovice	HZS Plzeňského kraje
322	012	I	PS Sušice	HZS Plzeňského kraje
322	013	I	PS Železná Ruda	HZS Plzeňského kraje
				4
322	346	II/1	JSDHO Železná Ruda	město Železná Ruda
				1
322	101	III/1	JSDHO Bezděkov	obec Bezděkov
322	103	III/1	JSDHO Běšiny	obec Běšiny
322	137	III/1	JSDHO Dlouhá Ves	obec Dlouhá Ves
322	150	III/1	JSDHO Hartmanice	město Hartmanice
322	155	III/1	JSDHO Hojsova Stráž	město Železná Ruda
322	157	III/1	JSDHO Horažďovice	město Horažďovice
322	169	III/1	JSDHO Chudenice	městys Chudenice
322	172	III/1	JSDHO Janovice nad Úhlavou	město Janovice nad Úhlavou
322	182	III/1	JSDHO Kašperské Hory	město Kašperské Hory
322	184	III/1	JSDHO Klatovy	město Klatovy
322	204	III/1	JSDHO Klatovy - Luby	město Klatovy
322	188	III/1	JSDHO Kolinec	městys Kolinec
322	213	III/1	JSDHO Malý Bor	obec Malý Bor
322	216	III/1	JSDHO Měčín	město Měčín
322	153	III/1	JSDHO Milínov	obec Hlavňovice
322	227	III/1	JSDHO Myslív	obec Myslív
322	231	III/1	JSDHO Nalžovské Hory	město Nalžovské Hory
322	244	III/1	JSDHO Nýrsko	město Nýrsko
322	254	III/1	JSDHO Pačejov	obec Pačejov
322	261	III/1	JSDHO Plánice	město Plánice
322	267	III/1	JSDHO Předslav	obec Předslav
322	269	III/1	JSDHO Rabí	město Rabí
322	272	III/1	JSDHO Rejštejn	město Rejštejn
322	283	III/1	JSDHO Soběšice	obec Soběšice
322	360	III/1	JSDHO Správy NPŠ a Obce Modrava	obec Modrava a Správa NP Šumava
322	362	III/1	JSDHO Správy NPŠ a Obce Prášíly	obec Prášíly a Správa NP Šumava
322	287	III/1	JSDHO Srní	obec Srní
322	288	III/1	JSDHO Strašín	obec Strašín
322	290	III/1	JSDHO Strážov	město Strážov
322	293	III/1	JSDHO Sušice	město Sušice
322	301	III/1	JSDHO Švihov	město Švihov
322	325	III/1	JSDHO Velhartice	obec Velhartice
				32
322	102	V	JSDHO Běhařov	obec Běhařov
322	105	V	JSDHO Bílenice	obec Žihobce
322	104	V	JSDHO Bíluky	město Měčín
322	109	V	JSDHO Bolešiny	obec Bolešiny
322	111	V	JSDHO Boubín	město Horažďovice
322	114	V	JSDHO Břežany	obec Břežany
322	116	V	JSDHO Budětice	obec Budětice
322	119	V	JSDHO Buršice	městys Kolinec
322	120	V	JSDHO Bystřice	město Nýrsko
322	122	V	JSDHO Čachrov	městys Čachrov

322	123	V	JSDHO Čejkovy	obec	Hrádek u Sušice
322	126	V	JSDHO Černíč	obec	Hradešice
321	116	V	JSDHO Černíkov	obec	Černíkov
322	127	V	JSDHO Červené Poříčí	obec	Červené Poříčí
322	128	V	JSDHO Čihaň	obec	Čihaň
322	129	V	JSDHO Čimice	obec	Čimice
322	131	V	JSDHO Defurovy Lažany	obec	Chanovice
322	132	V	JSDHO Dehtín	město	Klatovy
322	134	V	JSDHO Dešenice	městys	Dešenice
322	136	V	JSDHO Dlažov	obec	Dlažov
322	139	V	JSDHO Dobršíň	obec	Dobršíň
322	140	V	JSDHO Dolany	obec	Dolany
322	305	V	JSDHO Dolejší Těšov	město	Hartmanice
322	141	V	JSDHO Domažličky	obec	Bolešiny
322	143	V	JSDHO Dražovice	obec	Dražovice
322	146	V	JSDHO Dubová Lhota	město	Janovice nad Úhlavou
322	345	V	JSDHO Frymburk	obec	Frymburk
322	147	V	JSDHO Habartice	město	Klatovy
322	148	V	JSDHO Hadrava	obec	Chudenín
322	151	V	JSDHO Hejná	obec	Hejná
322	152	V	JSDHO Hnačov	obec	Hnačov
322	161	V	JSDHO Hory Matky Boží	obec	Velhartice
322	162	V	JSDHO Hoštice	obec	Mochtín
322	164	V	JSDHO Hrádek	obec	Hrádek
322	163	V	JSDHO Hradešice	obec	Hradešice
322	165	V	JSDHO Chanovice	obec	Chanovice
322	166	V	JSDHO Chlistov	obec	Chlistov
322	167	V	JSDHO Chmelná	město	Sušice
322	168	V	JSDHO Chotěšov	obec	Velhartice
322	170	V	JSDHO Chudenín	obec	Chudenín
322	176	V	JSDHO Jetenovice	obec	Velký Bor
322	178	V	JSDHO Jindřichovice	městys	Kolinec
322	179	V	JSDHO Kadešice	obec	Žihobce
322	200	V	JSDHO Kejnice	obec	Kejnice
322	185	V	JSDHO Klenová	obec	Klenová
322	186	V	JSDHO Kocourov	obec	Mochtín
322	187	V	JSDHO Kokšín	město	Švihov
322	189	V	JSDHO Komušín	město	Horažďovice
322	192	V	JSDHO Kozí	obec	Běšiny
322	197	V	JSDHO Kvasetice	město	Plánice
322	199	V	JSDHO Kydliny	město	Klatovy
322	113	V	JSDHO Letovy	město	Nalžovské Hory
322	201	V	JSDHO Lhovice	město	Švihov
322	241	V	JSDHO Lomec	obec	Lomec
322	209	V	JSDHO Makov	obec	Předslav
322	210	V	JSDHO Malá Víska	obec	Vrhavěč
322	212	V	JSDHO Malonice	městys	Kolinec
322	217	V	JSDHO Měcholupy	obec	Předslav
322	215	V	JSDHO Mezihoří	obec	Mezihoří
322	218	V	JSDHO Milčice	obec	Myslív
322	219	V	JSDHO Milence	městys	Dešenice
322	221	V	JSDHO Mířenice	městys	Nalžovské Hory
322	222	V	JSDHO Mlázovy	obec	Kolinec
322	229	V	JSDHO Mlýnské Struhadlo	obec	Mlýnské Struhadlo
322	225	V	JSDHO Mochtín	obec	Mochtín
322	226	V	JSDHO Mokrosuky	obec	Mokrosuky
322	232	V	JSDHO Nedanice	město	Měčín

322	234	V	JSDHO Němčice	obec	Předslav
322	235	V	JSDHO Nemilkov	obec	Velhartice
322	237	V	JSDHO Nezamyslice	obec	Nezamyslice
322	238	V	JSDHO Nezdice na Šumavě	obec	Nezdice na Šumavě
322	240	V	JSDHO Neznašovy	obec	Vrhavěč
322	245	V	JSDHO Obytce	obec	Obytce
322	253	V	JSDHO Opálka	město	Strážov
322	249	V	JSDHO Ostružno	obec	Nezdice na Šumavě
322	251	V	JSDHO Otín	město	Klatovy
322	256	V	JSDHO Petrovice u Janovic	město	Janovice nad Úhlavou
322	258	V	JSDHO Petrovice u Sušice	obec	Petrovice u Sušice
322	260	V	JSDHO Pích	obec	Hlavňovice
322	263	V	JSDHO Podmokly	obec	Podmokly
322	264	V	JSDHO Pohorsko	obec	Nezdice na Šumavě
322	266	V	JSDHO Poleň	obec	Poleň
322	270	V	JSDHO Radinovy	obec	Vrhavěč
322	271	V	JSDHO Radkovice	město	Měčín
322	274	V	JSDHO Rozsedly	obec	Žihobce
322	276	V	JSDHO Skelná Huť	obec	Chudenín
322	277	V	JSDHO Skránčice	obec	Zavlekov
322	278	V	JSDHO Slatina	obec	Slatina
321	242	V	JSDHO Slavíkovice	obec	Černíkov
322	280	V	JSDHO Slavošovice	obec	Bolešiny
322	281	V	JSDHO Slivonice	obec	Velký Bor
322	282	V	JSDHO Smrkovec	obec	Hradešice
322	284	V	JSDHO Sobětice	město	Klatovy
322	145	V	JSDHO Soustov	obec	Dlažov
322	285	V	JSDHO Spůle	město	Janovice nad Úhlavou
322	286	V	JSDHO Srbice	obec	Mochtín
322	291	V	JSDHO Střeziměř	město	Klatovy
322	295	V	JSDHO Svojšice	obec	Petrovice u Sušice
322	298	V	JSDHO Štěpanice	město	Hartmanice
322	299	V	JSDHO Štěpánovice	město	Klatovy
322	302	V	JSDHO Tajanov	město	Klatovy
322	303	V	JSDHO Tedražice	obec	Hrádek u Sušice
322	306	V	JSDHO Točnick	město	Klatovy
322	310	V	JSDHO Třebýcina	město	Měčín
322	312	V	JSDHO Tupadly	město	Klatovy
322	313	V	JSDHO Tužice	obec	Tužice
322	314	V	JSDHO Týnec u Horažďovic	obec	Malý Bor
322	315	V	JSDHO Týnec u Klatov	obec	Týnec u Klatov
322	318	V	JSDHO Ujčín	městys	Kolinec
322	320	V	JSDHO Újezd u Plánice	obec	Újezd u Plánice
322	321	V	JSDHO Úloh	obec	Běšiny
322	323	V	JSDHO Velenovy	město	Nalžovské Hory
322	324	V	JSDHO Velešice	obec	Pačejov
322	326	V	JSDHO Velké Hydčice	obec	Velké Hydčice
322	327	V	JSDHO Velký Bor	obec	Velký Bor
322	330	V	JSDHO Víteň	město	Strážov
322	333	V	JSDHO Volšovy	město	Sušice
322	334	V	JSDHO Vrhavěč	obec	Vrhavěč
322	335	V	JSDHO Vřeskovice	obec	Vřeskovice
322	336	V	JSDHO Zahorčice	město	Strážov
322	337	V	JSDHO Zavlekov	obec	Zavlekov
322	338	V	JSDHO Zborovy	obec	Zborovy
322	341	V	JSDHO Zdebořice	město	Plánice
322	343	V	JSDHO Zelená Lhota	město	Nýrsko

322	347	V	JSDHO Žihobce	obec Žihobce	
322	252	V	JSDHO Žichovice	obec Žichovice	
					126
322	801	VI	JSDHP Holzindustrie Chanovice	podnik Holzindustrie Chanovice s. r. o.	
					1
	Celkem	JPO			164

**Seznam jednotek PO s územní působností a jednotek PO s místní působností
Plzeňského kraje (celkový seznam s výhledovými kategoriemi)**

Územní odbor Plzeň, HZS Plzeňského kraje (ORP Blovice, Nepomuk, Přeštice, Stod, Kralovice, Nýřany a Plzeň)

Evid. číslo JPO		Kat. JPO	Název JPO (dislokace JPO)	Zřizovatel
Okres	Jednotka			
323	010	I	PS Plzeň 1 - Košutka	HZS Plzeňského kraje
323	011	I	PS Plzeň 2 - Slovany	HZS Plzeňského kraje
323	012	I	PS Plzeň 3 - Střed	HZS Plzeňského kraje
324	010	I	PS Přeštice	HZS Plzeňského kraje
324	011	I	PS Nepomuk	HZS Plzeňského kraje
325	010	I	PS Plasy	HZS Plzeňského kraje
325	011	I	PS Nýřany	HZS Plzeňského kraje
				7
325	129	II/1	JSDHO Horní Bříza	město Horní Bříza
325	162	II/1	JSDHO Kralovice	město Kralovice
325	194	II/1	JSDHO Nýřany	město Nýřany
				3
325	100	III/1	JSDHO Bezvěrov	obec Bezvěrov
324	103	III/1	JSDHO Blovice	město Blovice
324	119	III/1	JSDHO Dnešice	obec Dnešice
324	120	III/1	JSDHO Dobřany	město Dobřany
325	116	III/1	JSDHO Dobříč	obec Dobříč
325	124	III/1	JSDHO Dýšíná	obec Dýšíná
325	125	III/1	JSDHO Heřmanova Huť	obec Heřmanova Huť
321	131	III/1	JSDHO Holýšov	město Holýšov
325	126	III/1	JSDHO Horní Bělá	obec Horní Bělá
324	146	III/1	JSDHO Chotěšov	obec Chotěšov
325	137	III/1	JSDHO Chrást	obec Chrást
325	138	III/1	JSDHO Chříč	obec Chříč
324	151	III/1	JSDHO Kasejovice	město Kasejovice
325	144	III/1	JSDHO Kaznějov	město Kaznějov
325	148	III/1	JSDHO Kozojedy	obec Kozojedy
325	156	III/1	JSDHO Kožlany	město Kožlany
325	166	III/1	JSDHO Krsy	obec Krsy
325	168	III/1	JSDHO Kyšice	obec Kyšice
325	171	III/1	JSDHO Líně	obec Líně
324	181	III/1	JSDHO Merklín	obec Merklín
324	188	III/1	JSDHO Mladý Smolivec	obec Mladý Smolivec
325	176	III/1	JSDHO Manětín	město Manětín
325	215	III/1	JSDHO Město Touškov	město Město Touškov
324	195	III/1	JSDHO Nepomuk	město Nepomuk
324	204	III/1	JSDHO Nové Mitrovce	obec Nové Mitrovce
323	101	III/1	JSDHO Plzeň 1 - Bílá Hora	město Plzeň
323	100	III/1	JSDHO Plzeň 1 - Bolevec	město Plzeň
323	102	III/1	JSDHO Plzeň 2 - Božkov	město Plzeň
323	105	III/1	JSDHO Plzeň 3 - Skvrňany	město Plzeň
323	109	III/1	JSDHO Plzeň 4 - Doubravka	město Plzeň
323	114	III/1	JSDHO Plzeň 2 - Koterov	město Plzeň
323	117	III/1	JSDHO Plzeň 5 - Křimice	město Plzeň
323	108	III/1	JSDHO Plzeň 6 - Litice	město Plzeň
325	200	III/1	JSDHO Pernarec	obec Pernarec
325	211	III/1	JSDHO Pňovany	obec Pňovany
324	221	III/1	JSDHO Přeštice	město Přeštice
324	242	III/1	JSDHO Spálené Poříčí	město Spálené Poříčí
324	245	III/1	JSDHO Starý Plzenec	město Starý Plzenec

324	244	III/1	JSDHO Stod	město	Stod	
324	248	III/1	JSDHO Střížovice	obec	Střížovice	
324	249	III/1	JSDHO Štěnovice	obec	Štěnovice	
325	214	III/1	JSDHO Tlučná	obec	Tlučná	
325	222	III/1	JSDHO Úněšov	obec	Úněšov	
325	227	III/1	JSDHO Všeruby	obec	Všeruby	
325	234	III/1	JSDHO Zruč-Senec	obec	Zruč-Senec	
325	236	III/1	JSDHO Žihle	obec	Žihle	
324	152	III/1	JSDHO Žinkovy	městys	Žinkovy	
						47
323	602	IV	JHZSP SŽDC Plzeň	podnik	SŽDC, s. o. Praha	
						1
325	154	V	JSDHO Bdeněves	obec	Bdeněves	
325	110	V	JSDHO Blatnice	obec	Blatnice	
325	197	V	JSDHO Blažim	obec	Blažim	
324	105	V	JSDHO Borovno	obec	Borovno	
322	110	V	JSDHO Borovy	obec	Borovy	
324	106	V	JSDHO Březi	městys	Žinkovy	
325	113	V	JSDHO Bučí	obec	Bučí	
324	107	V	JSDHO Budislavice	obec	Mladý Smolivec	
324	111	V	JSDHO Čelákovy	obec	Zemětice	
325	216	V	JSDHO Čemíny	obec	Čemíny	
325	158	V	JSDHO Černíkovice	obec	Černíkovice	
324	112	V	JSDHO Černotín	obec	Dnešice	
321	251	V	JSDHO Černovice	obec	Černovice	
325	114	V	JSDHO Česká Bříza	obec	Česká Bříza	
324	114	V	JSDHO Číčov	město	Spálené Poříčí	
324	115	V	JSDHO Čížice	obec	Čížice	
324	116	V	JSDHO Čížkov	obec	Čížkov	
325	117	V	JSDHO Dolany	obec	Dolany	
324	121	V	JSDHO Dolce	obec	Dolce	
325	118	V	JSDHO Dolní Bělá	obec	Dolní Bělá	
325	121	V	JSDHO Dolní Hradiště	obec	Dolní Hradiště	
321	133	V	JSDHO Dolní Kamenice	město	Holíšov	
324	122	V	JSDHO Dolní Lukavice	obec	Dolní Lukavice	
324	123	V	JSDHO Dožice	obec	Mladý Smolivec	
324	124	V	JSDHO Dražkov	obec	Dražkov	
325	135	V	JSDHO Dražeň	obec	Dražeň	
324	125	V	JSDHO Dvorec	město	Nepomuk	
325	139	V	JSDHO Hlince	obec	Hlince	
325	140	V	JSDHO Holovousy	obec	Holovousy	
324	127	V	JSDHO Honezovice	obec	Honezovice	
321	132	V	JSDHO Horní Kamenice	obec	Horní Kamenice	
324	128	V	JSDHO Horní Lukavice	obec	Horní Lukavice	
324	129	V	JSDHO Horšice	obec	Horšice	
324	132	V	JSDHO Hořehledy	město	Spálené Poříčí	
324	232	V	JSDHO Hradčany	obec	Chlumčany	
324	133	V	JSDHO Hradec	obec	Hradec	
324	134	V	JSDHO Hradiště u Kasejovic	obec	Hradiště	
325	130	V	JSDHO Hromnice	obec	Hromnice	
324	141	V	JSDHO Chlum	obec	Chlum	
324	140	V	JSDHO Chlumčany	obec	Chlumčany	
324	142	V	JSDHO Chlumy	obec	Chlumy	
324	143	V	JSDHO Chocenice	obec	Chocenice	
325	136	V	JSDHO Chotíkov	obec	Chotíkov	
324	147	V	JSDHO Chválenice	obec	Chválenice	
324	149	V	JSDHO Jarov	obec	Jarov	
325	142	V	JSDHO Jarov	obec	Jarov	
325	143	V	JSDHO Kaceřov	obec	Kaceřov	

324	150	V	JSDHO Kladrubce	město	Kasejovice
324	154	V	JSDHO Klášter	obec	Klášter
324	156	V	JSDHO Kokořov	městys	Žinkovy
325	147	V	JSDHO Koryta	obec	Koryta
325	153	V	JSDHO Kozolupy	obec	Kozolupy
325	165	V	JSDHO Krašovice	obec	Krašovice
325	167	V	JSDHO Křelovice	obec	Křelovice
321	171	V	JSDHO Kvíčovice	obec	Kvíčovice
325	169	V	JSDHO Ledce	obec	Ledce
324	167	V	JSDHO Letiny	obec	Letiny
324	166	V	JSDHO Letkov	obec	Letkov
324	164	V	JSDHO Lhůta	obec	Lhůta
324	169	V	JSDHO Lipnice	město	Spálené Poříčí
324	170	V	JSDHO Lisov	obec	Lisov
325	172	V	JSDHO Líšňany	obec	Líšňany
325	119	V	JSDHO Líté	obec	Líté
325	245	V	JSDHO Lochousice	obec	Lochousice
324	174	V	JSDHO Losiná	obec	Losiná u Plzně
324	177	V	JSDHO Lučistě	město	Spálené Poříčí
324	178	V	JSDHO Lužany	obec	Lužany
324	113	V	JSDHO Malinec	obec	Kbel
324	180	V	JSDHO Maňovice	obec	Mileč
324	182	V	JSDHO Měcholupy	obec	Měcholupy
324	184	V	JSDHO Mileč	obec	Mileč
324	185	V	JSDHO Milínov	obec	Milínov
324	187	V	JSDHO Mišov	obec	Mišov
325	186	V	JSDHO Mladotice	obec	Mladotice
324	190	V	JSDHO Mokrouše	obec	Mokrouše
325	187	V	JSDHO Mrtník	obec	Mrtník
324	192	V	JSDHO Nebílovy	obec	Nebílovy
325	188	V	JSDHO Nečtiny	obec	Nečtiny
325	189	V	JSDHO Nekomíř	obec	Nekomíř
324	196	V	JSDHO Netunice	obec	Netunice
321	172	V	JSDHO Neuměř	obec	Neuměř
324	197	V	JSDHO Neurazy	obec	Neurazy
325	191	V	JSDHO Nevřeň	obec	Nevřeň
324	198	V	JSDHO Nezavětice	obec	Nezavětice
324	200	V	JSDHO Nezvěstice	obec	Nezvěstice
324	202	V	JSDHO Nová ves u Dobřan	obec	Nová Ves
325	195	V	JSDHO Obora	obec	Obora
324	206	V	JSDHO Oplot	obec	Oplot
324	208	V	JSDHO Oselce	obec	Oselce
325	196	V	JSDHO Ostrov u Bezdružic	obec	Ostrov u Bezdružic
324	210	V	JSDHO Partoltice	obec	Neurazy
325	202	V	JSDHO Pláně	obec	Pláně
325	204	V	JSDHO Plasy (disl. Horní Hradiště)	město	Plasy
325	210	V	JSDHO Plešnice	obec	Plešnice
323	103	V	JSDHO Plzeň 2 - Hradiště	město	Plzeň
323	104	V	JSDHO Plzeň 3 - Doudlevice	město	Plzeň
323	115	V	JSDHO Plzeň 3 - Radobyčice	město	Plzeň
323	111	V	JSDHO Plzeň 4 - Bukovec	město	Plzeň
323	116	V	JSDHO Plzeň 4 - Červený Hrádek	město	Plzeň
323	110	V	JSDHO Plzeň 4 - Újezd	město	Plzeň
323	113	V	JSDHO Plzeň 8 - Černice	město	Plzeň
325	175	V	JSDHO Plzeň 9 - Malesice	město	Plzeň
324	216	V	JSDHO Prádlo	obec	Prádlo
324	219	V	JSDHO Předenice	obec	Předenice
325	212	V	JSDHO Přehýšov	obec	Přehýšov
324	222	V	JSDHO Příchovice	obec	Příchovice
325	170	V	JSDHO Příšov	obec	Příšov

324	223	V	JSDHO Ptenín	obec	Ptenín
324	285	V	JSDHO Radochovy	obec	Neurazy
324	227	V	JSDHO Radošice	obec	Mladý Smolivec
324	228	V	JSDHO Robčice	obec	Útušice
325	111	V	JSDHO Rochlov	obec	Rochlov
324	229	V	JSDHO Roupov	obec	Roupov
325	213	V	JSDHO Rybnice	obec	Rybnice
324	233	V	JSDHO Seč	obec	Seč
324	235	V	JSDHO Sedlec	město	Starý Plzenec
324	234	V	JSDHO Sedliště	obec	Sedliště
324	236	V	JSDHO Skašov	obec	Skašov
325	141	V	JSDHO Slatina	obec	Slatina
324	240	V	JSDHO Soběkury	obec	Soběkury
324	241	V	JSDHO Soběsuky	obec	Neurazy
324	243	V	JSDHO Srby	obec	Srby
324	246	V	JSDHO Starý Smolivec	obec	Mladý Smolivec
324	247	V	JSDHO Střelice	obec	Střelice
325	249	V	JSDHO Studená	obec	Studená
324	252	V	JSDHO Šlovice	město	Dobřany
324	254	V	JSDHO Štáhlavice	obec	Štáhlavy
324	253	V	JSDHO Štáhlavy	obec	Štáhlavy
324	250	V	JSDHO Štěnovický Borek	obec	Štěnovický Borek
321	173	V	JSDHO Štichov	obec	Štichov
325	182	V	JSDHO Štichovice	obec	Štichovice
324	255	V	JSDHO Štítov	město	Blovice
325	243	V	JSDHO Tatiná	obec	Tatiná
324	256	V	JSDHO Těnovice	město	Spálené Poříčí
325	217	V	JSDHO Trnová	obec	Trnová
325	218	V	JSDHO Třemošná	město	Třemošná
324	259	V	JSDHO Tymákov	obec	Tymákov
324	264	V	JSDHO Únětice	obec	Únětice
325	223	V	JSDHO Úterý	město	Úterý
324	265	V	JSDHO Útušice	obec	Útušice
325	225	V	JSDHO Vejprnice	obec	Vejprnice
324	266	V	JSDHO Ves Touškov	obec	Ves Touškov
324	271	V	JSDHO Vlčice	město	Blovice
325	226	V	JSDHO Vochov	obec	Vochov
324	269	V	JSDHO Vrčeň	obec	Vrčeň
324	270	V	JSDHO Vstiš	obec	Vstiš
321	174	V	JSDHO Všekary	obec	Všekary
325	164	V	JSDHO Výrov-Hadačka	obec	Výrov-Hadačka
325	231	V	JSDHO Zahrádka	obec	Zahrádka
325	232	V	JSDHO Zbůch	obec	Zbůch
324	279	V	JSDHO Zdemyslice	obec	Zdemyslice
324	281	V	JSDHO Zemětice	obec	Zemětice
324	282	V	JSDHO Žákava	obec	Žákava
324	260	V	JSDHO Ždírec	obec	Ždírec
324	226	V	JSDHO Želčany	obec	Chválenice
324	211	V	JSDHO Želvice	obec	Mileč
325	241	V	JSDHO Žilov	obec	Žilov
					157
325	600	VI	JSDHP Čepro Třemošná	podnik	Čepro, a. s. Praha
323	801	VI	JSDHP Prazdroj Plzeň	podnik	Prazdroj Plzeň, a. s. Plzeň
324	831	VI	JSDHP Lasselsberger Chlumčany	podnik	LASSELSBERGER, s.r.o.
324	837	VI	JSDHP Lekov Blovice	podnik	FAIVELEY TRANSPORT LEKOV, a.s.
					4
	Celkem	JPO			219

**Seznam jednotek PO s územní působností a jednotek PO s místní působností
zabezpečujících plošné pokrytí a jejich dislokace**

Územní odbor Rokycany, HZS Plzeňského kraje (ORP Rokycany)

Evid. číslo JPO		Kat. JPO	Název JPO (dislokace JPO)	Zřizovatel
Okres	Jednotka			
326	010	I	PS Rokycany	HZS Plzeňského kraje
	011	I	PS Radnice	HZS Plzeňského kraje
				2
	154	II/1	JSDHO Radnice	město Radnice
	108	II/1	JSDHO Zbiroh	město Zbiroh
	103	II/1	JSDHO Zvíkovec	městys Zvíkovec
				3
	182	III/1	JSDHO Břasy	obec Břasy
	106	III/1	JSDHO Bušovice	obec Bušovice
	109	III/1	JSDHO Dobřív	obec Dobřív
	110	III/1	JSDHO Drahoňův Újezd	obec Drahoňův Újezd
	111	III/1	JSDHO Ejpovice	obec Ejpovice
	112	III/1	JSDHO Hlohovice	obec Hlohovice
	114	III/1	JSDHO Houloubkov	obec Holoubkov
	115	III/1	JSDHO Hrádek	město Hrádek
	119	III/1	JSDHO Cheznovice	obec Cheznovice
	140	III/1	JSDHO Mirošov	město Mirošov
	141	III/1	JSDHO Mlečice	obec Mlečice
	143	III/1	JSDHO Mýto	město Mýto
	147	III/1	JSDHO Osek	obec Osek
	149	III/1	JSDHO Podmokly	obec Podmokly
	162	III/1	JSDHO Skořice	obec Skořice
	163	III/1	JSDHO Strašice	obec Strašice
				16
	105	V	JSDHO Bujesily	obec Bujesily
	107	V	JSDHO Cekov	obec Cekov
	118	V	JSDHO Hůrky	obec Hůrky
	123	V	JSDHO Kakejcov	obec Kakejcov
	125	V	JSDHO Kamenný Újezd	obec Kamenný Újezd
	126	V	JSDHO Kařez	obec Kařez
	129	V	JSDHO Kladruby	obec Kladruby
	130	V	JSDHO Kornatice	obec Kornatice
	131	V	JSDHO Kříše	obec Břasy
132	V	JSDHO Lhota pod Radčem	obec Lhota pod Radčem	
135	V	JSDHO Liblín	obec Liblín	
136	V	JSDHO Líšná	obec Líšná	
137	V	JSDHO Lithlavy	obec Lithlavy	
138	V	JSDHO Medový Újezd	obec Medový Újezd	
139	V	JSDHO Mešno	obec Mešno	
144	V	JSDHO Němčovice	obec Němčovice	
145	V	JSDHO Nevid	obec Nevid	
150	V	JSDHO Prašný Újezd	obec Mlečice	
151	V	JSDHO Příkosice	obec Příkosice	
153	V	JSDHO Přivětice	obec Přivětice	
155	V	JSDHO Raková	obec Raková	
160	V	JSDHO Sirá	obec Sirá	
161	V	JSDHO Skomelno	obec Skomelno	
168	V	JSDHO Štítov	obec Štítov	
169	V	JSDHO Těně	obec Těně	
170	V	JSDHO Terešov	obec Terešov	
171	V	JSDHO Těškov	obec Těškov	

326	175	V	JSDHO Týček	obec Týček	
	177	V	JSDHO Vejvanov	obec Vejvanov	
	178	V	JSDHO Veselá	obec Veselá	
	181	V	JSDHO Volduchy	obec Volduchy	
	183	V	JSDHO Vranovice	obec Břasy	
	116	V	JSDHO Všeničky	obec Všeničky	
	Celkem	JPO			54

**Seznam jednotek PO s územní působností a jednotek PO s místní působností
Plzeňského kraje (celkový seznam s výhledovými kategoriemi)**

Územní odbor Tachov, HZS Plzeňského kraje (ORP Stříbro a Tachov)

Evid. číslo JPO		Kat JPO	Název JPO (dislokace JPO)	Zřizovatel
Okres	Jednotka			
327	010	I	PS Tachov	HZS Plzeňského kraje
	011	I	PS Stříbro	HZS Plzeňského kraje
				2
	140	II/1	JSDHO Planá	město Planá
				1
	104	III/1	JSDHO Bor	město Bor
	109	III/1	JSDHO Černošín	město Černošín
	114	III/1	JSDHO Halže	obec Halže
	117	III/1	JSDHO Chodová Planá	městys Chodová Planá
	119	III/1	JSDHO Kladruby	město Kladruby
	122	III/1	JSDHO Konstantinovy Lázně	město Konstantinovy Lázně
	142	III/1	JSDHO Přímدا	město Přímدا
	147	III/1	JSDHO Stráž	městys Stráž
	148	III/1	JSDHO Stříbro	město Stříbro
	100	III/1	JSDHO Tachov	město Tachov
				10
	103	V	JSDHO Bezručice	město Bezručice
	105	V	JSDHO Brod nad Tichou	obec Brod nad Tichou
	106	V	JSDHO Cebiv	obec Cebiv
	107	V	JSDHO Ctiboř	obec Ctiboř
	108	V	JSDHO Částkov	obec Částkov
	110	V	JSDHO Damnov	město Bor
	111	V	JSDHO Dlouhý Újezd	obec Dlouhý Újezd
	113	V	JSDHO Erpužice	obec Erpužice
	116	V	JSDHO Horní Kozolupy	obec Horní Kozolupy
	168	V	JSDHO Hošťka	obec Hošťka
	120	V	JSDHO Kočov	obec Kočov
	121	V	JSDHO Kokašice	obec Kokašice
	123	V	JSDHO Kostelec	obec Kostelec
	127	V	JSDHO Lesná	obec Lesná
	128	V	JSDHO Lestkov	obec Lestkov
	129	V	JSDHO Lom u Tachova	obec Lom u Tachova
	132	V	JSDHO Nahý Újezdec	obec Chodský Újezd
174	V	JSDHO Nové Sedliště	obec Staré Sedliště	
143	V	JSDHO Rozvadov	obec Rozvadov	
144	V	JSDHO Skapce	obec Skapce	
145	V	JSDHO Staré Sedliště	obec Staré Sedliště	
146	V	JSDHO Staré Sedlo	obec Staré Sedlo	
149	V	JSDHO Studánka	obec Studánka	
152	V	JSDHO Svojšín	obec Svojšín	
154	V	JSDHO Tisová	obec Tisová	
155	V	JSDHO Trpísty	obec Trpísty	
156	V	JSDHO Třemešné	obec Třemešné	
179	V	JSDHO Únehle	obec Únehle	
161	V	JSDHO Zadní Chodov	obec Zadní Chodov	
162	V	JSDHO Zhoř	obec Zhoř	
			30	
	Celkem	JPO		43

**Příloha č. 4
k nařízení Plzeňského kraje č. 1/2017**

Dokumentace plošného pokrytí Plzeňského kraje jednotkami požární ochrany

**Seznam jednotek předurčených pro záchranné práce při
dopravních nehodách, haváriích, živelních pohromách
a pro ochranu obyvatelstva**

Plzeňský kraj

Seznam jednotek PO předurčených pro záchranné práce při dopravních nehodách, haváriích, živelních pohromách a pro ochranu obyvatelstva

Plzeňský kraj

Seznam předurčených jednotek PO pro záchranné práce

Evid. číslo JPO		Typ JPO	Název JPO (dislokace JPO)	Zřizovatel
Okres	Jednotka			
321	010	C1-B, E-S	PS Domažlice	HZS Plzeňského kraje
	012	P1-C-Z	PS Staňkov	HZS Plzeňského kraje
	103	C-Z	JSDHO Bělá nad Radbuzou	město Bělá nad Radbuzou
322	010	C1-B, E-S	PS Klatovy	HZS Plzeňského kraje
	011	P1-C-Z	PS Horažďovice	HZS Plzeňského kraje
	012	P1-C-Z	PS Sušice	HZS Plzeňského kraje
	157	C-Z	JSDHO Horažďovice	město Horažďovice
	182	C-Z	JSDHO Kašperské Hory	město Kašperské Hory
	244	C-Z	JSDHO Nýrsko	město Nýrsko
	287	C-Z	JSDHO Srní	obec Srní
	293	C-Z	JSDHO Sušice	město Sušice
	346	C-Z	JSDHO Železná Ruda	město Železná Ruda
323	010	C3-B, F-O	PS Plzeň 1 - Košutka	HZS Plzeňského kraje
	011	P3-A-Z	PS Plzeň 2 - Slovany	HZS Plzeňského kraje
	012	P3-C-Z	PS Plzeň 3 - Střed	HZS Plzeňského kraje
	602	C-Z	JHZSP SŽDC Plzeň	SŽDC, s. o. Praha
324	010	P3-B-S	PS Přeštice	HZS Plzeňského kraje
324	011	P1-C-Z	PS Nepomuk	HZS Plzeňského kraje
324	103	C-Z	JSDHO Blovice	město Blovice
324	120	C-Z	JSDHO Dobřany	město Dobřany
321	131	C-Z	JSDHO Holýšov	město Holýšov
324	195	C-Z	JSDHO Nepomuk	město Nepomuk
324	244	C-Z	JSDHO Stod	město Stod
325	010	P3-B-S	PS Plasy	HZS Plzeňského kraje
	011	P1-C-Z	PS Nýřany	HZS Plzeňského kraje
	194	C-Z	JSDHO Nýřany	město Nýřany
	236	C-Z	JSDHO Žihle	obec Žihle
326	010	C1-B-S	PS Rokycany	HZS Plzeňského kraje
	011	P0-C-Z	PS Radnice	HZS Plzeňského kraje
	140	C-Z	JSDHO Mirošov	město Mirošov
	154	C-Z	JSDHO Radnice	město Radnice
	108	C-Z	JSDHO Zbiroh	město Zbiroh
327	010	C1-B, E-S	PS Tachov	HZS Plzeňského kraje
	011	P1-C-Z	PS Stříbro	HZS Plzeňského kraje
	104	C-Z	JSDHO Bor	město Bor
	140	C-Z	JSDHO Planá	město Planá
	142	C-Z	JSDHO Přimda	město Přimda
	148	C-Z	JSDHO Stříbro	město Stříbro

Seznam předurčených jednotek PO plnicích speciální úkoly pro ochranu obyvatelstva s územní působností v Plzeňském kraji

ORP	Jednotka SDH obce, kategorie JPO		Analýza potřeb * Nasazení při:	Předurčení
Domažlice	Milavče	V	území ORP Domažlice	Speciální úkoly
	Újezd	V	území ORP Domažlice	Speciální úkoly
Horšovský Týn	Blížejev	V	území ORP Horšovský Týn	Speciální úkoly
Klatovy	Zelená Lhota	V	ZP VD Nýrsko	Speciální úkoly
	Dešenice	V	ZP VD Nýrsko	Speciální úkoly
	Strážov	III/1	ZP VD Nýrsko	Speciální úkoly
	Víteň	V	ZP VD Nýrsko	Speciální úkoly
	Chudenín	V	ZP VD Nýrsko	Speciální úkoly
	Bystřice nad Úhlavou	V	ZP VD Nýrsko	Speciální úkoly

Klatovy	Běhařov	V	ZP VD Nýrsko	Speciální úkoly
	Dubová Lhota	V	ZP VD Nýrsko	Speciální úkoly
	Janovice nad Úhlavou	III/1	ZP VD Nýrsko	Speciální úkoly
	Petrovice nad Úhlavou	V	ZP VD Nýrsko	Speciální úkoly
	Klenová	V	ZP VD Nýrsko	Speciální úkoly
	Spůle	V	ZP VD Nýrsko	Speciální úkoly
	Týnec	V	ZP VD Nýrsko	Speciální úkoly
	Dlažov	V	ZP VD Nýrsko	Speciální úkoly
	Bezděkov	III/1	ZP VD Nýrsko	Speciální úkoly
	Lomec	V	ZP VD Nýrsko	Speciální úkoly
	Luby	III/1	ZP VD Nýrsko	Speciální úkoly
	Klatovy	III/1	ZP VD Nýrsko	Speciální úkoly
	Točnick	V	ZP VD Nýrsko	Speciální úkoly
	Tupadly	V	ZP VD Nýrsko	Speciální úkoly
	Chudenice	III/1	ZP VD Nýrsko	Speciální úkoly
	Předslav	III/1	ZP VD Nýrsko	Speciální úkoly
	Štěpánovice	V	ZP VD Nýrsko	Speciální úkoly
	Mezihoří	V	ZP VD Nýrsko	Speciální úkoly
	Lhovice	V	ZP VD Nýrsko	Speciální úkoly
	Červené Poříčí	V	ZP VD Nýrsko	Speciální úkoly
	Vřeskovice	V	ZP VD Nýrsko	Speciální úkoly
	Dolany	V	ZP VD Nýrsko	Speciální úkoly
	Vrhavěč	V	ZP VD Nýrsko	Speciální úkoly
Tajanov	V	ZP VD Nýrsko	Speciální úkoly	
Přeštice	Lužany	V	ZP VD Nýrsko	Speciální úkoly
	Borovy	V	ZP VD Nýrsko	Speciální úkoly
	Ptenín	V	ZP VD Nýrsko	Speciální úkoly
	Merklín	III/1	ZP VD Nýrsko	Speciální úkoly
	Příchovice	V	ZP VD Nýrsko	Speciální úkoly
	Soběkury	V	ZP VD Nýrsko	Speciální úkoly
	Dolce	V	ZP VD Nýrsko	Speciální úkoly
	Oplot	V	ZP VD Nýrsko	Speciální úkoly
	Dolní Lukavice	V	ZP VD Nýrsko	Speciální úkoly
	Horní Lukavice	V	ZP VD Nýrsko	Speciální úkoly
	Chlumčany	V	ZP VD Nýrsko	Speciální úkoly
	Šlovice	V	ZP VD Nýrsko	Speciální úkoly
	Předenice	V	ZP VD Nýrsko	Speciální úkoly
	Čížice	V	ZP VD Nýrsko	Speciální úkoly
	Štěnovice	III/1	ZP VD Nýrsko	Speciální úkoly
Blovice	Žinkovy	III/1	území ORP Blovice	Speciální úkoly
Nepomuk	Žinkovy	III/1	území ORP Nepomuk	Speciální úkoly
Tachov	Dlouhý Újezd	V	ZP VD Lučina	Speciální úkoly
	Lesná	V	ZP VD Lučina	Speciální úkoly
	Lom u Tachova	V	ZP VD Lučina	Speciální úkoly
	Ctiboř	V	ZP VD Lučina	Speciální úkoly
	Studánka	V	ZP VD Lučina	Speciální úkoly
	Částkov	V	ZP VD Lučina	Speciální úkoly
	Tisová	V	ZP VD Lučina	Speciální úkoly
	Staré Sedliště	V	ZP VD Lučina	Speciální úkoly
	Brod nad Tichou	V	ZP VD Lučina	Speciální úkoly
	Lestkov	V	ZP VD Lučina	Speciální úkoly
	Damnov	V	ZP VD Lučina	Speciální úkoly
	Stříbro	Svojšín	V	ZP VD Lučina
Bezdrůžice		V	ZP VD Lučina	Speciální úkoly
Staré Sedlo		V	ZP VD Lučina	Speciální úkoly
Cebiv		V	ZP VD Lučina	Speciální úkoly
Erpužice		V	ZP VD Lučina	Speciální úkoly
Zhoř		V	ZP VD Lučina	Speciální úkoly
Kostelec		V	ZP VD Lučina	Speciální úkoly

Nýřany	Nýřany	II/1	ZP VD Hracholusky	Speciální úkoly
	Tlučná	III/1	ZP VD Hracholusky	Speciální úkoly
	Blatnice	V	ZP VD Hracholusky	Speciální úkoly
	Pňovany	III/1	ZP VD Hracholusky	Speciální úkoly
	Zbůch	V	ZP VD Hracholusky	Speciální úkoly, sklad HZS, obsluha KNP
	Vochoz	V	ZP VD Hracholusky	Speciální úkoly
	Ledce	V	ZP VD Hracholusky	Speciální úkoly
	Všeruby	III/1	ZP VD Hracholusky	Speciální úkoly
	Dolany	V	ZP VD Klabava	Speciální úkoly
	Třemošná	V	Zóna HP ČEPRO	Speciální úkoly
Hromnice	V	Zóna HP ČEPRO	Speciální úkoly	
Rokycany	Litohlavy	V	ZP VD Klabava	Speciální úkoly
	Volduchy	V	ZP VD Klabava	Speciální úkoly
	Osek	III/1	ZP VD Klabava	Speciální úkoly
	Němčovice	V	území ORP Rokycany	Speciální úkoly
	Kornatice	V	území ORP Rokycany	Speciální úkoly
	Skořice	III/1	území ORP Rokycany	Speciální úkoly
	Skomelno	V	území ORP Rokycany	Speciální úkoly
	Hůrky	V	území ORP Rokycany	Speciální úkoly
	Cekov	V	území ORP Rokycany	Speciální úkoly
	Těškov	V	území ORP Rokycany	Speciální úkoly
Plzeň	Chválenice	V	ZP VD Nýrsko	Speciální úkoly
	Losiná	V	ZP VD Nýrsko	Speciální úkoly
	Červený Hrádek	V	ZP VD Klabava	Speciální úkoly
	Plzeň-Božkov	III/1	ZP VD Klabava	Speciální úkoly
	Zruč-Senec	III/1	ZP VD Klabava	Speciální úkoly
Kralovice	Kaznějov	III/1	ZP VD Žlutice	Speciální úkoly, sklad HZS, obsluha KNP
	Obora	V	ZP VD Žlutice	Speciální úkoly
	Rybnice	V	ZP VD Žlutice	Speciální úkoly
	Nečtiny	V	ZP VD Žlutice	Speciální úkoly
	Manětín	III/1	ZP VD Žlutice	Speciální úkoly
	Žihle	III/1	ZP VD Žlutice	Speciální úkoly
	Mladotice	V	ZP VD Žlutice	Speciální úkoly

* konkrétní místa nasazení JPO jsou stanovena v Havarijním plánu Plzeňského kraje

Příloha č. 5
k nařízení Plzeňského kraje č. 1/2017

Dokumentace plošného pokrytí Plzeňského kraje jednotkami požární ochrany

Seznam použitých zkratek

Seznam použitých zkratk

JPO	jednotka požární ochrany;
HZS	hasičský záchranný sbor;
PS	požární stanice;
JSDHO	jednotka sboru dobrovolných hasičů obce;
JHZSP	jednotka hasičského záchranného sboru podniku;
JSDHP	jednotka sboru dobrovolných hasičů podniku;
ORP	obec s rozšířenou působností;
Ko	kriterium počtu obyvatel;
Kui	kriterium charakteru území;
Kz	kriterium zásahů;
Kc	kriterium celkové;
SN	stupeň nebezpečí území obce;
Kat.	kategorie jednotky požární ochrany;
P0	stanice HZS kraje stanovená podle Přílohy č. 3 vyhlášky 247/2001 Sb., ve znění podějšších předpisů, zabezpečuje výjezd jednoho družstva o zmenšeném početním stavu;
P1	stanice HZS kraje stanovená podle Přílohy č. 3 vyhlášky 247/2001 Sb., ve znění podějšších předpisů, zabezpečuje výjezd jednoho družstva o zmenšeném početním stavu;
P3	stanice HZS kraje stanovená podle Přílohy č. 3 vyhlášky 247/2001 Sb., ve znění podějšších předpisů, zabezpečuje výjezd jednoho družstva a družstva o zmenšeném početním stavu;
C1	stanice HZS kraje stanovená podle Přílohy č. 3 vyhlášky 247/2001 Sb., ve znění podějšších předpisů, zabezpečuje výjezd dvou družstev;
C3	stanice HZS kraje stanovená podle Přílohy č. 3 vyhlášky 247/2001 Sb., ve znění podějšších předpisů, zabezpečuje výjezd tří družstev;
A	jednotka HZS kraje předurčená pro záchranné práce na dálnicích, rychlostních silnicích a místních komunikacích a silnicích I. třídy pro dálkovou a mezistátní dopravu;
B	jednotka HZS kraje nebo jednotka PO kat. JPO II předurčená pro záchranné práce na všech komunikacích;
C	jednotka HZS kraje předurčená pro záchranné práce na všech komunikacích nebo jednotka PO kat. JPO II popř. JPO III předurčená pro záchranné práce zpravidla na vybraných úsecích dálnic, rychlostních silnic a místních komunikací a silnic I. třídy pro dálkovou a mezistátní dopravu;
Z	základní předurčenost JPO k zásahu na nebezpečné látky;
S	střední předurčenost jednotky HZS kraje k zásahu na nebezpečné látky;
O	jednotka HZS kraje určená jako opěrný bod pro likvidaci havárií nebezpečných látek;
E	jednotka HZS kraje určená vybavená automobilovým jeřábem s nosností výložníku do 20 tun a lanovým navijákem do 40 tun;
F	jednotka HZS kraje určená jako opěrný bod pro vyprošťování těžkých vozidel, je vybavena vyprošťovacím automobilem nebo automobilovým jeřábem s nosností výložníku nad 20 tun;
ZP	zvláštní povodeň;
VD	vodní dílo;
HP	havarijní plánování;
KNP	kontejner nouzového přežití.
NP	národní park
NPŠ	Národní park Šumava
SNPŠ	Správa Národního parku Šumava

23/VS/2017 Veřejnoprávní smlouva uzavřená mezi městem Blovice a městem Nepomuk

V e ř e j n o p r á v n í s m l o u v a

na výkon agendy městské policie

dle ustanovení § 3a zákona č. 553/1991 Sb., o obecní policii, ve znění pozdějších předpisů

I. Smluvní strany

1. Město Blovice

Zastoupené: starostou města panem Janem Poduškou
Adresa: Masarykovo náměstí 143, 336 01 Blovice
Bankovní spojení: KB Přeštice, č. ú. 19-124361/0100
IČO: 00256455
(dále jen „město Blovice“)



Rozhodnutí o souhlasu nabylo právní moci dne 20.1.2017

③

KRAJSKÝ ÚŘAD Plzeňského kraje

V Plzni dne 25.1.2017 *Markéta Švecová*

ZN/100/PRAV/16

2. Město Nepomuk

Zastoupené: starostou města panem Ing. Jiřím Švecem
Adresa: náměstí Augustina Němejce 63, 335 01 Nepomuk
Bankovní spojení: Česká spořitelna, č. ú. 0725628399/0800
IČO: 00256986
(dále jen „město Nepomuk“)

II. Předmět smlouvy

1. Předmětem této veřejnoprávní smlouvy (dále jen „smlouva“) je provádění měření rychlosti vozidel pomocí stacionárních radarů Městskou policií Blovice vyplývající z ust. § 79a zákona č. 361/2000 Sb., o provozu na pozemních komunikacích a o změnách některých zákonů ve znění pozdějších předpisů (zákon o silničním provozu), dále z ust. § 2 písm. d) zákona č. 553/1991 Sb., o obecní policii, ve znění pozdějších předpisů, na území města Nepomuk a oznamování zjištěných skutečností v souladu s ust. § 58 zákona č. 200/1990 Sb., o přestupcích, ve znění pozdějších předpisů.
2. Smlouva je uzavřena na základě usnesení Zastupitelstva města Nepomuk ze dne 22.09.2016 a usnesení Zastupitelstva města Blovice ze dne 31.08.2016.
3. Městská policie Blovice zřízená na základě § 1 odst. 1 zákona č. 553/1991 Sb., o obecní policii, ve znění pozdějších předpisů, bude na základě této smlouvy vykonávat úkoly stanovené touto veřejnoprávní smlouvou na území města Nepomuk.

4. Úkoly dle této smlouvy bude Městská policie Blovice vykonávat počínaje prvním dnem měsíce následujícího po uzavření této smlouvy.
5. Město Nepomuk vydá strážníkovi Městské policie Blovice písemné zmocnění, kterým bude tento prokazovat oprávněnost výkonu pravomoci na území města Nepomuk. Toto zmocnění je povinen mít strážník při výkonu činnosti u sebe.

III. Úhrada nákladů

1. Podíl na nákladech spojených s výkonem úkolů Městské policie Blovice na území města Nepomuk dle této smlouvy nese město Nepomuk a byl smluvními stranami stanoven ve výši 50,- Kč za každé jednotlivé oznámení zjištěných skutečností dle čl. II. bod 1 této smlouvy.
2. Město Nepomuk se touto smlouvou zavazuje, že uhradí městu Blovice náklady dle bodu 1, a to na podkladě faktury, kterou jednou měsíčně vystaví a městu Nepomuk zašle město Blovice. Úhrada bude ze strany města Nepomuk uskutečněna nejpozději ve lhůtě do 15 kalendářních dnů ode dne obdržení faktury, a to platbou na bankovní účet města Blovice (KB Přeštice č.ú. 19-124361/0100), variabilní symbol bude uveden ve faktuře.

IV. Doba trvání smlouvy

Smlouva se uzavírá na dobu určitou od jejího uzavření do 31.12.2017.

V. Společná a závěrečná ustanovení


1. Smlouva nabývá účinnosti poté, co nabude právní moci rozhodnutí Krajského úřadu Plzeňského kraje o udělení souhlasu s uzavřením této veřejnoprávní smlouvy.
2. Smluvní strany zveřejní veřejnoprávní smlouvu bezodkladně po jejím uzavření na úředních deskách svých městských úřadů po dobu nejméně 15 dnů.
3. Po dobu platnosti této smlouvy vyvěsí smluvní strany na úředních deskách svých městských úřadů informaci o uzavření této smlouvy a jejím předmětu.
4. Tato smlouva se vyhotovuje ve třech stejnopisech, přičemž město Blovice obdrží jeden stejnopis, jeden stejnopis obdrží město Nepomuk a jeden stejnopis, včetně příslušných příloh obdrží Krajský úřad Plzeňského kraje spolu se žádostí o udělení souhlasu s uzavřením veřejnoprávní smlouvy.
5. Nedílnou součástí této smlouvy tvoří usnesení Zastupitelstva města Blovice, usnesení Zastupitelstva města Nepomuk a pravomocné rozhodnutí Krajského úřadu Plzeňského kraje o udělení souhlasu s uzavřením smlouvy.

6. Osobami oprávněnými jednat za smluvní strany při realizaci této smlouvy jsou za město Nepomuk i město Blovice rovněž místostarosta a tajemník městského úřadu.
7. Tato smlouva může být měněna pouze písemnými dodatky, které podléhají schválení smluvních stran a souhlasu Krajského úřadu Plzeňského kraje.


V Blovicích dne 13 -12- 2016

V Nepomuku dne 13 -12- 2016




Jan Poduška
starosta města Blovice




Ing. Jiří Švec
starosta města Nepomuk

24/VS/2017 Veřejnoprávní smlouva uzavřená mezi obcí Břasy a obcí Březina

Na základě usnesení zastupitelstva obce Březina, ze dne 17. 2. 2017 usnesení rady obce Břasy, ze dne 15. 2. 2017 uzavírají podle § 63 odst. 1 zákona č. 128/2000 Sb., o obcích (obecní zřízení)] níže uvedené smluvní strany tuto

veřejnoprávní smlouvu
o zabezpečení provedení zápisů údajů do informačního systému územní identifikace, adres a nemovitostí

ČI. I
Smluvní strany



1. Obec Březina
zastoupená starostou obce Radkem Aubrechtem
adresa obecního úřadu Březina 88, PSČ 338 24 Břasy 1
IČO 00258636
(dále jen „obec A“)

Rozhodnutí o souhlasu nabylo právní moci dne 22. 3. 2014

KRAJSKÝ ÚŘÁD Plzeňského kraje

a
2. Obec Břasy
zastoupená starostou obce Ing. Mgr. Miroslavem Krocem
adresa obecního úřadu Břasy 350, PSČ 338 24 Břasy 1
IČO 00258628
(dále jen „obec B“)

V Plzni dne 22. 3. 2014 *Prohodová*

LN/18/BAV/14

ČI. II
Předmět smlouvy

Předmětem smlouvy je zabezpečení provedení zápisů údajů do informačního systému územní identifikace adres a nemovitostí podle zákona č. 111/2009 Sb., o základních registrech, ve znění pozdějších předpisů, orgány obce B namísto orgánů obce A.

ČI. III
Smluvní rozsah výkonu přenesené působnosti

(1) Podle § 63 odst. 1 zákona č. 128/2000 Sb., o obcích (obecní zřízení), ve znění zákona č. 313/2002 Sb., budou orgány obce B místo orgánů obce A podle zákona č. 111/2009 Sb., o základních registrech, ve znění pozdějších předpisů, zapisovat do informačního systému územní identifikace, adres a nemovitostí následující údaje:

- a) podle § 42 odst. 1 až 3 zákona č. 111/2009 Sb., pokud stavební objekt nevyžaduje stavební povolení ani ohlášení stavebnímu úřadu a obec A je proto editorem těchto údajů podle § 42 odst. 4 zákona č. 111/2009 Sb. (identifikační údaje stavebního objektu a údaje o jeho vazbách na ostatní územní prvky a na územně evidenční jednotku část obce, údaje o definičním bodu stavebního objektu, údaje o typu stavebního objektu, způsobu jeho využití a jeho technickoekonomických atributech, technickoekonomický atribut stavebního objektu, kterým je měsíc a rok jeho odstranění),
- b) podle § 43 odst. 4 zákona č. 111/2009 Sb. (název ulice a údaje o vazbách ulice na ostatní územní prvky),
- c) podle § 44 odst. 1 zákona č. 111/2009 Sb. (změny údajů o adresním místě a změny příslušnosti stavebních objektů do části obce).

(2) Orgány obce A budou údaje podle odstavce 1 předávat orgánu obce B, bezodkladně a orgány obce B jsou povinny získané údaje zapsat do informačního systému územní identifikace, adres a nemovitostí nejpozději následující pracovní den od jejich obdržení.

Čl. IV Úhrada nákladů

Obec A poskytne obci B na její účet č. 823-381/0100, vedený u KB Rokycany odměnu ve výši 10 Kč (slovy: deset korun českých) za každý provedený úkon na základě plnění podle čl. III této smlouvy (odměna bude poskytována průběžně v pravidelných čtvrtletních splátkách).

Čl. V Doba trvání smlouvy

Tato smlouva se uzavírá na dobu neurčitou a je uzavřena dnem, kdy rozhodnutí příslušného krajského úřadu o udělení souhlasu s uzavřením této smlouvy nabude právní moci.

Čl. VI Společná ustanovení

(1) Smluvní strany zveřejní veřejnoprávní smlouvu bezodkladně po jejím uzavření na úředních deskách svých obecních úřadů nejméně po dobu 15 dní (§ 66c odst. 2 zákona č. 128/2000 Sb.).

(2) Po dobu platnosti této smlouvy vyvěsí smluvní strany na úředních deskách svých obecních úřadů informaci o uzavření této smlouvy a jejím předmětu.

(3) Tato smlouva se vyhotovuje ve třech stejnopisech, přičemž jeden stejnopis obdrží obec A, jeden stejnopis obdrží obec B a jeden stejnopis veřejnoprávní smlouvy s přílohami obdrží příslušný krajský úřad spolu se žádostí o souhlas s uzavřením veřejnoprávní smlouvy.

(4) Přílohu k této smlouvě tvoří usnesení rady (zastupitelstva) obce A a usnesení rady (zastupitelstva) obce B o souhlasu s uzavřením této smlouvy a pravomocné rozhodnutí příslušného krajského úřadu o udělení souhlasu k uzavření smlouvy.

(5) Tato smlouva může být měněna pouze písemnými dodatky, které podléhají schválení smluvních stran a souhlasu příslušného krajského úřadu.


(6) Smlouvu lze předčasně ukončit pouze písemně dohodou stran, nebo výpovědí s výpovědní lhůtou 2 měsíce. Lhůta začíná běžet prvním dnem měsíce následujícího po měsíci, v němž byla výpověď doručena druhé straně.

Březina dne 20.2.2017

Břasy dne 17.2.2017


Radek Aubrecht
starosta




Ing. Mgr. Miroslav Kroc
starosta

OBEC BŘASY
Břasy 350, 338 24 Břasy 1
IČ: 002 58 628
-4-

25/VS/2017 Veřejnoprávní smlouva uzavřená mezi městem Domažlice a obcí Česká Kubice

Veřejnoprávní smlouva

Na základě usnesení zastupitelstva obce Česká Kubice, ze dne 28.11.2016 č. 237/2016 a usnesení rady města Domažlice, ze dne 6.12.2016 č. 3443 uzavírají podle § 63 odst. 1 zákona č. 128/2000 Sb., o obcích (obecní zřízení)] níže uvedené smluvní strany tuto

veřejnoprávní smlouvu o zabezpečení provedení zápisů údajů do informačního systému územní identifikace, adres a nemovitostí

Čl. I Smluvní strany

1. Obec Česká Kubice
zastoupená starostou obce Ing. Vladimírem Korandou
adresa obecního úřadu Česká Kubice 82, 345 32 Česká Kubice,
kraj Plzeňský
příslušná do správního obvodu obce s rozšířenou
působností Domažlice
IČO: 00253294

a

2. Město Domažlice
zastoupené starostou ing. Miroslavem Machem
adresa: náměstí Míru 1, 344 20 Domažlice
kraj Plzeňský
obec s rozšířenou působností
IČO: 00253316

Čl. II Předmět smlouvy

Předmětem smlouvy je zabezpečení provedení zápisů údajů do informačního systému územní identifikace adres a nemovitostí podle zákona č. 111/2009 Sb., o základních registrech, ve znění pozdějších předpisů, orgány města Domažlice namísto orgánů obce Česká Kubice.

Čl. III Smluvní rozsah výkonu přenesené působnosti

(1) Podle § 63 odst.1 zákona č. 128/2000 Sb., o obcích (obecní zřízení), ve znění zákona č. 313/2002 Sb., budou orgány města Domažlice místo orgánů obce Česká Kubice podle zákona č. 111/2009 Sb., o základních registrech, ve znění pozdějších předpisů, zapisovat do informačního systému územní identifikace, adres a nemovitostí následující údaje:

- a) podle § 42 odst. 1 až 3 zákona č. 111/2009 Sb., pokud stavební objekt nevyžaduje stavební povolení ani ohlášení stavebnímu úřadu a obec Česká Kubice je proto

- editorem těchto údajů podle § 42 odst. 4 zákona č. 111/2009 Sb. (identifikační údaje stavebního objektu a údaje o jeho vazbách na ostatní územní prvky a na územně evidenční jednotku část obce, údaje o definičním bodu stavebního objektu, údaje o typu stavebního objektu, způsobu jeho využití a jeho technickoekonomických attributech, technickoekonomický atribut stavebního objektu, kterým je měsíc a rok jeho odstranění),
- b) podle § 43 odst. 4 zákona č. 111/2009 Sb. (název ulice a údaje o vazbách ulice na ostatní územní prvky),
 - c) podle § 44 odst. 1 zákona č. 111/2009 Sb. (změny údajů o adresním místě a změny příslušnosti stavebních objektů do části obce).

(2) Orgány obce Česká Kubice budou údaje podle odstavce 1 předávat orgánu města Domažlice bezodkladně prostřednictvím datové schránky a orgány města Domažlice jsou povinny získané údaje zapsat do informačního systému územní identifikace, adres a nemovitostí nejpozději následující pracovní den od jejich obdržení.

Čl. IV Úhrada nákladů

Obec Pasečnice poskytne městu Domažlice na jeho účet č. 104594982/0300, vedený u ČSOB, odměnu ve výši 100,-Kč (slovy: stokorun českých) za každý provedený úkon na základě plnění podle čl. III této smlouvy (odměna bude poskytována průběžně v pravidelných čtvrtletních splátkách).

Čl. V Doba trvání smlouvy

Tato smlouva se uzavírá na dobu určitou a to od jejího uzavření do 31.12.2020. Tato smlouva je uzavřena dnem, kdy rozhodnutí příslušného krajského úřadu o udělení souhlasu s uzavřením této smlouvy nabude právní moci.

Čl. VI Společná ustanovení

(1) Smluvní strany zveřejní veřejnoprávní smlouvu bezodkladně po jejím uzavření na úředních deskách svých obecních úřadů nejméně po dobu 15 dní (§ 66c odst. 2 zákona č. 128/2000 Sb.).

(2) Po dobu platnosti této smlouvy vyvěsí smluvní strany na úředních deskách svých obecních úřadů informaci o uzavření této smlouvy a jejím předmětu.

(3) Tato smlouva se vyhotovuje ve třech stejnopisech, přičemž jeden stejnopis obdrží obec Česká Kubice, jeden stejnopis obdrží město Domažlice a jeden stejnopis veřejnoprávní smlouvy s přílohami obdrží příslušný krajský úřad spolu se žádostí o souhlas s uzavřením veřejnoprávní smlouvy.

(4) Přílohu k této smlouvě tvoří usnesení zastupitelstva obce Česká Kubice a usnesení rady města Domažlice o schválení veřejnoprávní smlouvy.

(5) Tato smlouva může být měněna pouze písemnými dodatky, které podléhají schválení smluvních stran a souhlasu příslušného krajského úřadu.

(6) Smlouvu lze předčasně ukončit pouze písemně dohodou stran, nebo výpovědí s výpovědní lhůtou 2 měsíce. Lhůta začíná běžet prvním dnem měsíce následujícího po měsíci, v němž byla výpověď doručena druhé straně.

V České Kubici dne 2. 1. 2017

V Domažlicích dne 31. 1. 2017

starosta obce Česká Kubice	starosta města Domažlice
Ing. Vladimír Koranda	Ing. Miroslav Mach



Rozhodnutí o souhlasu nabylo právní moci dne 10. 3. 2014

②

KRAJSKÝ ÚŘAD Plzeňského kraje

V Plzni dne 13. 3. 2014 *Probedlová*

EN/14/RAV/14

26/VS/2017 Veřejnoprávní smlouva uzavřená mezi městem Holýšov a obcí Neuměř

VEŘEJNOPRÁVNÍ SMLOUVA NA ÚSEKU PŘESTUPKŮ

Na základě usnesení Rady města Holýšova ze dne 22. 2. 2017, č. 60/2017 a usnesení Zastupitelstva obce Neuměř ze dne 22. 12. 2016, č. 5/2016, uzavírají níže uvedené smluvní strany tuto veřejnoprávní smlouvu.

Článek I. Smluvní strany

1. Město Holýšov
zastoupené starostou města Mgr. Janem Mendřecem
se sídlem Městský úřad Holýšov, nám. 5. května 32
IČO: 00253367
Plzeňský kraj
příslušné do správního obvodu obce s rozšířenou působností Stod
(dále jen „město Holýšov“)

a

2. Obec Neuměř
zastoupená starostou obce Antonínem Kolářem
se sídlem Obecní úřad Neuměř 26
IČO: 00572331
Plzeňský kraj
příslušná do správního obvodu obce s rozšířenou působností Stod
(dále jen „obec Neuměř“)

Článek II. Předmět smlouvy

V souladu s § 63 odst. 1 zákona č. 128/2000 Sb., o obcích, ve znění pozdějších předpisů, budou orgány města Holýšova namísto orgánů obce Neuměř vykonávat přenesenou působnost svěřenou zvláštními právními předpisy orgánům obce ve správním obvodu obce Neuměř v rozsahu vymezeném touto smlouvou. Na základě této smlouvy budou orgány města Holýšova věcně a místně příslušnými správními orgány v řízení ve správním obvodu obce Neuměř.

Článek III.

Smluvní rozsah výkonu přenesené působnosti

Orgány města Holýšova budou vykonávat ve správním obvodu obce Neuměř přenesenou působnost na úseku přestupků svěřenou orgánům obce Neuměř účinnými právními předpisy.

Článek IV.

Úhrada nákladů

1. Za výkon předmětu smlouvy v určeném rozsahu poskytne obec Neuměř ze svého rozpočtu městu Holýšov na jeho účet číslo 1523321/0100 příspěvek ve výši 500 Kč (slovy: pětset korun českých) za jeden vyřízený přestupek. Příspěvek se uhradí jednou ročně podle vyřízených přestupků na základě faktury se splatností 10 dnů ode dne doručení.
2. Smluvní strany se výslovně dohodly, že za vyřízený přestupek bude smluvními stranami považován každý přestupek ukončený:
 - a) rozhodnutím o uložení sankce podle ustanovení § 11 a násl. zákona č. 200/1990 Sb., o přestupcích, ve znění pozdějších předpisů (dále jen „přestupkový zákon“)
 - b) projednáním přestupku bez uložení sankce podle ustanovení § 11 odst. 3 přestupkového zákona
 - c) odložením věci z důvodů uvedených v ustanovení § 66 přestupkového zákona
 - d) zastavením řízení z důvodů uvedených v ustanovení § 76 přestupkového zákona
 - e) uložení pokuty v blokovém řízení dle ustanovení § 84 přestupkového zákona
 - f) vydáním příkazu o uložení napomenutí nebo pokuty v příkazním řízení podle ustanovení § 87 přestupkového zákona.

Článek V.

Doba trvání smlouvy

Tato smlouva se uzavírá na dobu neurčitou. Tato smlouva je uzavřena dnem, kdy rozhodnutí Krajského úřadu Plzeňského kraje o udělení souhlasu s jejím uzavřením nabyde právní moci.

Článek VI.

Společná ustanovení

1. Smluvní strany zveřejní veřejnoprávní smlouvu bezodkladně po jejím uzavření na úředních deskách svých obecních úřadů po dobu nejméně 15 dnů a zašlou ji Krajskému úřadu Plzeňského kraje ke zveřejnění ve Věstníku právních předpisů Plzeňského kraje.
2. Po dobu platnosti této smlouvy vyvěsí smluvní strany na úředních deskách svých obecních úřadů informaci o uzavření této smlouvy a jejím předmětu.

3. Tato smlouva se vyhotovuje ve třech stejnopisech, přičemž jeden stejnopis obdrží město Holýšov, jeden obec Neuměř a jeden stejnopis, včetně příslušných příloh obdrží Krajský úřad Plzeňského kraje spolu se žádostí o udělení souhlasu s uzavřením veřejnoprávní smlouvy.
4. Smlouva nabývá účinnosti poté, co nabyde právní moci rozhodnutí Krajského úřadu Plzeňského kraje o udělení souhlasu s uzavřením této veřejnoprávní smlouvy.
5. Nedílnou přílohu této smlouvy tvoří usnesení Rady města Holýšova a usnesení Zastupitelstva obce Neuměř a pravomocné rozhodnutí Krajského úřadu Plzeňského kraje o udělení souhlasu k uzavření smlouvy.
6. Tato smlouva může být měněna pouze písemnými dodatky, které podléhají schválení smluvních stran a souhlasu Krajského úřadu Plzeňského kraje.
7. Město Holýšov i obec Neuměř jsou oprávněny vypovědět tuto smlouvu kdykoliv bez udání důvodu. Výpovědní lhůta činí 3 měsíce a počíná běžet prvním dnem kalendářního měsíce následujícího po měsíci, v němž byla výpověď doručena druhé straně. Výpověď musí být oběma stranami oznámena Krajskému úřadu Plzeňského kraje.
8. Smlouvu je možné ukončit též vzájemnou dohodou smluvních stran, která vyžaduje souhlas Krajského úřadu Plzeňského kraje.

V Holýšově dne 13.3.2014

V Neuměři dne 13.3.2014


 Mgr. Jan Mendřel
 starosta města Holýšova


 Antonín Kolář
 starosta obce Neuměř



rozhodnutí o souhlasu nabylo právní moci dne 5.4.2014

②

KRAJSKÝ ÚŘAD Plzeňského kraje

V Plzni dne 5.4.2014 *Frabardová*

LN/22/2014

27/VS/2017 *Veřejnoprávní smlouva uzavřená mezi městem Kralovice a obcí Bezvěrov*

Veřejnoprávní smlouva
uzavřená mezi městem Kralovice a obcí Bezvěrov
na výkon přenesené působnosti v oblasti přestupků

Na základě usnesení rady města Kralovice č. 305, ze dne 16. 11. 2016 a usnesení zastupitelstva obce Bezvěrov č. 8/XV., ze dne 21. 12. 2016, uzavírají níže uvedené smluvní strany tuto veřejnoprávní smlouvu.

Článek I.
Smluvní strany

1. Město Kralovice
sídlo obecního úřadu: Markova 2, Kralovice 331 41
IČ: 00257966
zastoupená starostou obce Ing. Rudolfem Salfickým
kraj Plzeňský
ve správním obvodu obce s rozšířenou působností Kralovice
(dále jen „město Kralovice“)

a

2. Obec Bezvěrov
sídlo obecního úřadu: Bezvěrov 101, Bezvěrov 330 41
IČ: 00257541
zastoupená starostou obce Janem Matouškem
kraj Plzeňský
ve správním obvodu obce s rozšířenou působností Kralovice
(dále jen „obec Bezvěrov“)

Článek II.
Předmět smlouvy

V souladu s ustanovením § 63 odst. 1 zákona č. 128/2000 Sb., o obcích, ve znění pozdějších předpisů, budou orgány města Kralovice namísto orgánů obce Bezvěrov vykonávat přenesenou působnost, svěřenou zvláštními právními předpisy orgánům obce, ve správním obvodu obce Bezvěrov, v rozsahu vymezeném touto smlouvou. Na základě této smlouvy budou orgány města Kralovice věcně a místně příslušnými správními orgány v řízení ve správním obvodu obce Bezvěrov.

Článek III.
Smluvní rozsah výkonu přenesené působnosti

Orgány města Kralovice budou vykonávat ve správním obvodu obce Bezvěrov přenesenou působnost na úseku přestupků svěřenou orgánům obce v rozsahu stanoveném zákonem č. 200/1990 Sb., o přestupcích, ve znění pozdějších změn a předpisů (dále jen „přestupkový zákon“).

Článek IV. Úhrada nákladů

1. Za výkon předmětu smlouvy v určeném rozsahu poskytne obec Bezvěrov ze svého rozpočtu městu Kralovice na jeho účet číslo 0725658379/0800 příspěvek ve výši 1 000,- Kč (slovy: jeden tisíc korun českých) za jeden vyřízený přestupek. Příspěvek bude uhrazen jedenkrát ročně dle projednaných přestupků, na základě vystavené faktury se splatností 14 dnů ode dne doručení.
2. Smluvní strany si výslovně dohodly, že za vyřízený přestupek bude smluvními stranami považován každý přestupek doručený městu Kralovice (Přestupkové komisi města Kralovice), v rozsahu článku III. této smlouvy, k projednání, které bude zakončeno rozhodnutím nebo postoupením jinému příslušnému orgánu k vyřízení.

Článek V. Doba trvání smlouvy

1. Tato smlouva se uzavírá na dobu určitou, do **31. 03. 2019**, ode dne nabytí právní moci rozhodnutí Krajského úřadu Plzeňského kraje o udělení souhlasu s uzavřením této veřejnoprávní smlouvy.
2. Město Kralovice i obec Bezvěrov jsou oprávněny vypovědět tuto smlouvu kdykoliv bez udání důvodu. Výpovědní lhůta činí 2 měsíce a počíná běžet prvním dnem kalendářního měsíce následujícího po dni, kdy byla výpověď smlouvy doručena druhé straně. Výpověď musí být oběma stranami oznámena Krajskému úřadu Plzeňského kraje.
3. Smlouvu je možné ukončit též vzájemnou dohodou smluvních stran, která vyžaduje souhlas Krajského úřadu Plzeňského kraje.

Článek VI. Společná ustanovení

1. Smluvní strany zveřejní veřejnoprávní smlouvu bezodkladně po jejím uzavření na úředních deskách svých obecních úřadů po dobu nejméně 15 dnů.
2. Po dobu platnosti této smlouvy vyvěsí smluvní strany na úředních deskách svých obecních úřadů informaci o uzavření této smlouvy a jejím předmětu.
3. Tato smlouva se vyhotovuje ve třech stejnopisech, přičemž jeden stejnopis obdrží obec Bezvěrov, jeden stejnopis město Kralovice a jeden stejnopis, včetně příslušných příloh obdrží Krajský úřad Plzeňského kraje spolu se žádostí o udělení souhlasu s uzavřením veřejnoprávní smlouvy.

4. Smlouva nabývá účinnosti poté, co nabyde právní moci rozhodnutí Krajského úřadu Plzeňského kraje o udělení souhlasu s uzavřením této veřejnoprávní smlouvy.
5. Nedílnou přílohu této smlouvy tvoří usnesení zastupitelstva obce Bezvěrov, usnesení rady města Kralovice a pravomocné rozhodnutí Krajského úřadu Plzeňského kraje o udělení souhlasu k uzavření smlouvy.
6. Tato smlouva může být měněna pouze písemnými dodatky, které podléhají schválení smluvních stran a souhlasu Krajského úřadu Plzeňského kraje.

V Kralovicích dne 03-01-2017

V Bezvěrově dne 9.1.2017


 Ing. Rudolf Šalfický
 starosta města Kralovice


 Jan Matoušek
 starosta obce Bezvěrov



Rozhodnutí o souhlasu nabylo právní moci dne 4.2.2017

②

KRAJSKÝ ÚŘAD Plzeňského kraje

V Plzni dne 6.2.2017 *trohodnová*

SN/6/PRÁV/17

28/VS/2017 Veřejnoprávní smlouva uzavřená mezi statutárním městem Plzeň a obcí Chotíkov

Veřejnoprávní smlouva o zajištění činností souvisejících s prevencí kriminality na území obce Chotíkov

Na základě usnesení Zastupitelstva města Plzně č. 624 ze dne 15.12.2016 a usnesení Rady obce Chotíkov č. 1 ze dne 19.9.2016, uzavírají níže uvedené smluvní strany tuto veřejnoprávní smlouvu.



Rozhodnutí o souhlasu nabylo právní moci dne 10.12.2014

②

Článek I. Smluvní strany

KRAJSKÝ ÚŘAD Plzeňského kraje

V Plzni dne 10.12.2014 Hrobodková

28/11/2014

1. Statutární město Plzeň
Zastoupené: primátorem města Martinem Zrzaveckým
se sídlem: nám. Republiky 1, 306 32 Plzeň
bankovní spojení: Komerční banka, a.s., č.ú. 19-1120-311/0100
IČO: 00075370
kraj Plzeňský
(dále jen „město Plzeň“)

a

2. Obec Chotíkov
Zastoupená: starostou města Mgr., Bc., Ing. Miroslavem Pechátem
se sídlem: Chotíkov 118, 33017 Chotíkov
bankovní spojení: Komerční banka, a.s., č.ú. 4528-371/0100
IČO: 00257834
kraj Plzeňský
(dále jen „obec Chotíkov“)

Článek II. Předmět smlouvy

Smluvní strany se dohodly, že se Městská policie Plzeň bude ve smyslu § 2 písm. f) a § 3a zákona č. 553/1991 Sb., o obecní policii, ve znění pozdějších předpisů podílet na prevenci kriminality na území obce Chotíkov v rozsahu a za podmínek vymezených touto smlouvou.

Článek III. Určení rozsahu úkolů

1. Městská policie Plzeň bude na území obce Chotíkov vykonávat činnosti v oblasti sociální a situační prevence sociálně patologických jevů na úrovni primární prevence.

2. Plnění úkolů podle odstavce 1. tohoto článku smlouvy bude Městská policie Plzeň plnit jen ve vztahu k žákům a zaměstnancům Základní školy a Mateřské školy Chotíkov a na akcích, které pořádá obecní úřad obce Chotíkov.
3. Plnění úkolů podle odstavce 1. tohoto článku smlouvy bude spočívat zejména v realizaci přednášek, seminářů a cvičení pro osoby předškolního, školního a seniorského věku v oblastech: Bezpečné chování (Bezpečné chování doma, Bezpečné chování mimo domov, Bezpečné chování v elektronickém světě, Kyberšikana); Dopravní výchova (Povinnosti chodce v silničním provozu, Povinnosti cyklisty v silničním provozu, Základy bezpečného chování v silničním provozu); Ochrana osob a majetku (Bezpečný kontakt se psy, Chování v dětském kolektivu, Jak si nenechat ublížit, Mimořádné události, Senioři versus podvodníci, Zabezpečení majetku, Zabezpečení domů a rekreačních objektů, Zabezpečení vozidel); Rizikové jednání mládeže (Omamné a psychotropní látky, Šikana a násilí, Kriminalita dětí, Základy právního vědomí).
4. Město Plzeň prohlašuje, že k plnění úkolů dle odstavce 1. tohoto článku smlouvy jsou strážníci a zaměstnanci zařazení do městské policie, kteří budou tuto činnost provádět, řádně vyškoleni.
5. Městská policie Plzeň zajistí realizaci úkolů podle odstavce 1. tohoto článku smlouvy na základě schválené písemné (elektronické) žádosti kontaktní osoby obce Chotíkov. Doručovací adresa Městské policie Plzeň je Městská policie Plzeň, Perlová 3, 301 00 Plzeň nebo beranek@plzen.eu nebo silhan@plzen.eu. Kontaktními osobami za Městskou policii Plzeň jsou: Bc. Pavel Beránek, MBA, tel: 37 803 6991 a Mgr., Bc. Marek Šilhan, tel: 37 803 6909. Kontaktními osobami za obec Chotíkov jsou: Mgr., Bc., Ing. Miroslav Pechát, tel: 724 179 277, Mgr. Kateřina Moučková, tel: 608 120 248 a Mgr. Zuzana Houdková, tel: 725 176 700. Každou změnu kontaktní osoby včetně telefonního čísla si strany smlouvy vzájemně písemně oznámí.
6. O schválení žádosti podle odstavce 5. tohoto článku smlouvy rozhoduje velitel Městské policie Plzeň nařízením velitele Městské policie Plzeň. Realizaci úkolů podle schválené žádosti je možné odvolat jen ve výjimečných případech, kdy aktuální bezpečnostní situace v Plzni neumožňuje oslabení sil a prostředků městské policie v Plzni. O této skutečnosti bez zbytečného odkladu vhodným způsobem informuje kontaktní osoba Městské policie Plzeň kontaktní osobu obce Chotíkov.
7. Strážníci Městské policie Plzeň, kteří budou činnost podle odstavce 1. tohoto článku smlouvy vykonávat, nebudou v době této své činnosti na území obce Chotíkov realizovat žádná jiná oprávnění strážníka vyplývající ze zákona o obecní policii nebo jiného právního předpisu.
8. Za výkon činnosti Městské policie Plzeň na území obce Chotíkov se považuje i doba přesunu z Plzně do obce Chotíkov a zpět.

Článek IV. Úhrada nákladů

1. Náklady spojené s výkonem úkolů Městské policie Plzeň na území obce Chotíkov dle této smlouvy nese obec Chotíkov.
2. Náklady spojené s plněním úkolů Městské policie Plzeň dle předchozího odstavce spočívají zejména:
 - a. v platových nákladech, nákladech na zdravotní i sociální pojištění,
 - b. v nákladech na pohonné hmoty a opotřebení vozidla,
 - c. v nákladech na opotřebení výstroje a výzbroje strážníků a zaměstnanců obce zařazených do Městské policie Plzeň,
 - d. v nákladech na vyškolení strážníků a zaměstnanců obce zařazených do Městské policie Plzeň,
 - e. v nákladech na pojištění.
3. Částka za jednu hodinu práce strážníka (zaměstnance obce zařazeného do Městské policie Plzeň) realizovaná dle čl. III. bodu 1. je smluvními stranami stanovena na 332,52 Kč/hod. V ceně jsou zahrnuty náklady uvedené v čl. IV odst. 2, s výjimkou čl. IV, odst. 2 písm. b).
4. Náklady za používání vozidel [čl. IV, odst. 2 písm. b)] budou účtovány ve výši, kterou stanoví vyhláška Ministerstva práce a sociálních věcí vydaná na základě zmocnění daného ustanovením §189 zákona č. 262/2006 Sb., zákoník práce, v platném znění.
5. Město Plzeň bude náklady spojené s výkonem sjednaných úkolů městské policie obci Chotíkov účtovat a fakturovat vždy do 15. dne každého kalendářního měsíce za předchozí kalendářní měsíc. Faktura bude mít veškeré náležitosti řádného daňového a účetního dokladu. Ve faktuře bude uvedena doba strávená plněním úkolů dle článku III. smlouvy a počet kilometrů ujetých motorovými vozidly při plnění sjednaných úkolů.
6. Obec Chotíkov se zavazuje uhradit fakturované náklady vždy bezhotovostním převodem ve prospěch bankovního účtu města Plzně uvedeného v čl. I. této smlouvy, a to nejpozději ve lhůtě splatnosti 14-ti dnů ode dne doručení faktury.

Článek V. Doba trvání smlouvy

Tato smlouva se uzavírá na dobu neurčitou. Tato smlouva je uzavřena dnem, kdy rozhodnutí Krajského úřadu Plzeňského kraje o udělení souhlasu s jejím uzavřením nabude právní moci.

Článek VI. Společná ustanovení

1. Smluvní strany zveřejní veřejnoprávní smlouvu bezodkladně po jejím uzavření na úředních deskách svých obecních úřadů po dobu nejméně 15 dnů.
2. Po dobu platnosti této smlouvy vyvěsí smluvní strany na úředních deskách svých obecních úřadů informaci o uzavření této smlouvy a jejím předmětu.
3. Tato smlouva se vyhotovuje ve třech stejnopisech, přičemž jeden stejnopis obdrží město Plzeň, jeden obec Chotíkov a jeden stejnopis, včetně příslušných příloh obdrží Krajský úřad Plzeňského kraje spolu se žádostí o udělení souhlasu s uzavřením veřejnoprávní smlouvy.
4. Smlouva nabývá účinnosti poté, co nabude právní moci rozhodnutí Krajského úřadu Plzeňského kraje o udělení souhlasu s uzavřením této veřejnoprávní smlouvy.
5. Úkoly vyplývající z této veřejnoprávní smlouvy bude Městská policie Plzeň na území obce Chotíkov vykonávat počínaje prvním dnem následujícím po dni, kdy nabude právní moci rozhodnutí Krajského úřadu Plzeňského kraje o udělení souhlasu s uzavřením této veřejnoprávní smlouvy.
6. Nedílnou přílohu této smlouvy tvoří usnesení Zastupitelstva města Plzně a usnesení Rady obce Chotíkov a pravomocné rozhodnutí Krajského úřadu Plzeňského kraje o udělení souhlasu k uzavření smlouvy.
7. Tato smlouva může být měněna pouze písemnými dodatky, které podléhají schválení smluvních stran a souhlasu Krajského úřadu Plzeňského kraje.
8. Město Plzeň i obec Chotíkov jsou oprávněny vypovědět tuto smlouvu kdykoliv bez udání důvodu. Výpovědní lhůta činí 1 měsíc a počíná běžet prvním dnem kalendářního měsíce následujícího po měsíci, v němž byla výpověď doručena druhé straně. Výpověď musí být oběma stranami oznámena Krajskému úřadu Plzeňského kraje.
9. Smlouvu je možné ukončit též vzájemnou dohodou smluvních stran, která vyžaduje souhlas Krajského úřadu Plzeňského kraje.

Plzni dne 23. 11. 2017



[Signature]

statutární město Plzeň

V Chotíkově dne 16. 1. 2017

OBEC CHOTÍKOV
Chotíkov 118, 330 17
okres Plzeň - sever



obec Chotíkov

29/VS/2017 *Veřejnoprávní smlouva uzavřená mezi městem Přeštice a obcí Nebílovy*

Veřejnoprávní smlouva

Na základě usnesení rady města Přeštice č. 472/2016 ze dne 8. 8. 2016 a zastupitelstva obce Nebílovy č. 3 ze dne 25. 11. 2016 uzavírají podle § 63 odst. 1 zákona č. 128/2000 Sb., o obcích ve znění pozdějších předpisů níže uvedené smluvní strany tuto

veřejnoprávní smlouvu

o provádění zápisů údajů do informačního systému územní identifikace, adres a nemovitostí

Čl. I

Smluvní strany

1. Obec Nebílovy

zastoupená starostou obce Františkem Topinkou
adresa obecního úřadu: Nebílovy 101, 332 04 Nezvěstice
kraj Plzeňský
IČO: 00574198
příslušná do správního obvodu obce s rozšířenou působností Přeštice
(dále jen „obec“)

a

2. Město Přeštice

zastoupené starostou města Mgr. Karlem Naxerou
adresa městského úřadu: Masarykovo náměstí 107, 334 01 Přeštice
kraj Plzeňský
IČO: 00257125
(dále jen „město“)

Čl. II

Předmět smlouvy

Předmětem smlouvy je provádění zápisů údajů do informačního systému územní identifikace adres a nemovitostí podle zákona č. 111/2009 Sb., o základních registrech, ve znění pozdějších předpisů orgány města namísto orgánů obce.

Čl. III

Smluvní rozsah výkonu přenesené působnosti

(1) Podle § 63 odst. 1 zákona č. 128/2000 Sb., o obcích ve znění zákona č. 313/2002 Sb., budou orgány města místo orgánů obce podle zákona č. 111/2009 Sb., o základních registrech, ve znění pozdějších předpisů, zapisovat do informačního systému územní identifikace, adres a nemovitostí následující údaje:

- a) podle § 42 odst. 1 až 3 zákona č. 111/2009 Sb., pokud stavební objekt nevyžaduje stavební povolení ani ohlášení stavebnímu úřadu a obec je proto editorem těchto

údajů podle § 42 odst. 4 zákona č. 111/2009 Sb. (identifikační údaje stavebního objektu a údaje o jeho vazbách na ostatní územní prvky a na územně evidenční jednotku část obce, údaje o definičním bodu stavebního objektu, údaje o typu stavebního objektu, způsobu jeho využití a jeho technickoekonomických atributech, technickoekonomický atribut stavebního objektu, kterým je měsíc a rok jeho odstranění),

- b) podle § 43 odst. 4 zákona č. 111/2009 Sb. (název ulice a údaje o vazbách ulice na ostatní územní prvky),
- c) podle § 44 odst. 1 zákona č. 111/2009 Sb. (změny údajů o adresním místě a změny příslušnosti stavebních objektů do části obce).

- (2) Orgány obce budou údaje podle odstavce 1 předávat orgánu města bezodkladně a orgány města jsou povinny získané údaje zapsat do informačního systému územní identifikace, adres a nemovitostí nejpozději následující pracovní den po jejich obdržení. Údaje podle odstavce (1) budou orgány obce předávat na předepsaných formulářích, které jsou přílohou této smlouvy, osobně nebo datovou zprávou. Údaje budou předány úplné, opatřené razítkem a podpisem zástupce orgánů obce.

Čl. IV Úhrada nákladů

Obec poskytne městu na jeho účet č. **9005-829361/0100**, vedený u KB Přeštice, odměnu ve výši 100 Kč (slovy: sto korun českých) za každý provedený úkon na základě plnění podle čl. III této smlouvy. Odměna bude poskytována 1x ročně na základě faktury vystavené městem.

Čl. V Doba trvání smlouvy

Tato smlouva se uzavírá na dobu neurčitou. Tato smlouva je uzavřena dnem, kdy rozhodnutí příslušného krajského úřadu o udělení souhlasu s uzavřením této smlouvy nabude právní moci.

Čl. VI Společná ustanovení

- (1) Smluvní strany zveřejní veřejnoprávní smlouvu bezodkladně po jejím uzavření na úředních deskách svých obecních úřadů nejméně po dobu 15 dní (§ 66c odst. 2 zákona č. 128/2000 Sb.).
- (2) Po dobu platnosti této smlouvy vyvěsí smluvní strany na úředních deskách svých obecních úřadů informaci o uzavření této smlouvy a jejím předmětu.
- (3) Tato smlouva se vyhotovuje ve třech stejnopisech, každý s právními účinky originálu, přičemž každá smluvní strana obdrží po jednom vyhotovení. Třetí stejnopis veřejnoprávní smlouvy s přílohami obdrží krajský úřad Plzeňského kraje (dále jen krajský úřad) spolu se žádostí o souhlas s uzavřením veřejnoprávní smlouvy.
- (4) Přílohu k této smlouvě tvoří usnesení zastupitelstva obce a usnesení rady města Přeštice o schválení uzavření této smlouvy a pravomocné rozhodnutí krajského úřadu o udělení souhlasu k uzavření smlouvy.

- (5) Tato smlouva může být měněna pouze písemnými dodatky, které podléhají schválení smluvních stran a souhlasu krajského úřadu.
- (6) Smlouvu lze ukončit pouze písemně dohodou smluvních stran nebo výpovědí s výpovědní lhůtou 2 měsíce. Lhůta začíná běžet prvním dnem měsíce následujícího po měsíci, v němž byla výpověď doručena druhé smluvní straně.

V Nebíloveh dne 28. 11. 2016

V Přešticích dne 12. 8. 2016

starosta obce Nebílovy

starosta města Přeštice



Rozhodnutí o souhlasu nabylo právní moci dne 24. 1. 2014

②

KRAJSKÝ ÚŘAD Plzeňského kraje

V Plzni dne

30. 1. 2014

Probořilová

KN/102/PRAV/16

VĚSTNÍK PRÁVNÍCH PŘEDPISŮ PLZEŇSKÉHO KRAJE

Vydává: Plzeňský kraj

Redakce: Krajský úřad Plzeňského kraje, Škroupova 18, 306 13 Plzeň.
tel.: 377 195 111, fax: 377 195 078.

Výrobu a distribuci zajišťuje: Wolters Kluwer ČR, a. s., U Nákladového nádraží 6, Praha 3, 130 00.

Roční předplatné: představuje částku za dodávku úplného ročníku a je od předplatitelů vybíráno ve formě záloh. Výše záloh bude vždy písemně oznámena. Roční vyúčtování bude provedeno na základě skutečně vydaných částek.

Záloha na rok 2017 činí 800 Kč bez DPH; 920 Kč včetně 15% DPH.

Vychází dle potřeby.

Administrace, distribuce, reklamace a informace na telefonních číslech: 246 040 400, 442, fax: 246 040 401.

V písemném styku vždy uvádějte IČ (právnícké osoby), číslo odběratele (fyzické osoby).

Písemné objednávky předplatného, změny adres a počtu odebíraných výtisků zasílejte laskavě na adresu:

Wolters Kluwer ČR, a. s., U Nákladového nádraží 6, Praha 3, 130 00,

e-mail: zakaznicke@wolterskluwer.cz, fax: 246 040 401.