
VĚSTNÍK

právních předpisů Plzeňského kraje

O B S A H

1. Nařízení Plzeňského kraje, kterým se mění nařízení Plzeňského kraje č. 2/2011 ze dne 11. 5. 2011, kterým se stanoví podmínky k zabezpečení plošného pokrytí území Plzeňského kraje jednotkami požární ochrany

Veřejnoprávní smlouvy

- 40/VS/2013 Veřejnoprávní smlouva uzavřená mezi městem Holýšov a obcí Bukovec
– výkon přenesené působnosti podle zákona o základních registrech
- 41/VS/2013 Veřejnoprávní smlouva uzavřená mezi městem Holýšov a obcí Černovice
– výkon přenesené působnosti podle zákona o základních registrech
- 42/VS/2013 Veřejnoprávní smlouva uzavřená mezi městem Holýšov a obcí Horní Kamenice
– výkon přenesené působnosti podle zákona o základních registrech
- 43/VS/2013 Veřejnoprávní smlouva uzavřená mezi městem Holýšov a obcí Neuměř
– výkon přenesené působnosti podle zákona o základních registrech
- 44/VS/2013 Veřejnoprávní smlouva uzavřená mezi městem Holýšov a obcí Štichov
– výkon přenesené působnosti podle zákona o základních registrech
- 45/VS/2013 Veřejnoprávní smlouva uzavřená mezi městem Klatovy a obcí Biřkov
– výkon přenesené působnosti podle zákona o evidenci obyvatel
- 46/VS/2013 Veřejnoprávní smlouva uzavřená mezi městem Planá a obcí Obora
– výkon přenesené působnosti ve věcech přestupků
- 47/VS/2013 Veřejnoprávní smlouva uzavřená mezi městem Přeštice a obcí Bolkov
– výkon přenesené působnosti podle zákona o základních registrech

Sdělení Krajského úřadu Plzeňského kraje o výpovědi veřejnoprávní smlouvy uzavřené mezi městem Horní Bříza a obcí Hromnice k zajišťování výkonu činnosti podle zákona o obecní policii

Sdělení Krajského úřadu Plzeňského kraje o výpovědi veřejnoprávní smlouvy uzavřené mezi městem Horní Bříza a obcí Někmiř k zajišťování výkonu činnosti podle zákona o obecní policii

1**NAŘÍZENÍ****Plzeňského kraje**

ze dne 25. 3. 2013,

**kterým se mění nařízení Plzeňského kraje č. 2/2011 ze dne 11. 5. 2011,
kterým se stanoví podmínky k zabezpečení plošného pokrytí území
Plzeňského kraje jednotkami požární ochrany**

Rada Plzeňského kraje v souladu s ustanoveními § 7 a § 59 odst. 1 písm. k) zákona č. 129/2000 Sb., o krajích (krajské zřízení), ve znění pozdějších předpisů (dále jen „zákon o krajích“), k provedení ustanovení § 27 odst. 2 písm. b) bodu 1. zákona č. 133/1985 Sb., o požární ochraně, ve znění pozdějších předpisů (dále jen „zákon o požární ochraně“), vydává toto nařízení:

Čl. 1

Nařízení Plzeňského kraje č. 2/2011 ze dne 11. 5. 2011, kterým se stanoví podmínky k zabezpečení plošného pokrytí území Plzeňského kraje jednotkami požární ochrany, se mění takto:

1. Příloha č. 1 se zrušuje a nahrazuje novou přílohou č. 1, která je uvedena v příloze č. 1 k tomuto nařízení.

2. Příloha č. 2 se zrušuje a nahrazuje novou přílohou č. 2, která je uvedena v příloze č. 2 k tomuto nařízení.

3. Příloha č. 3 se zrušuje a nahrazuje novou přílohou č. 3, která je uvedena v příloze č. 3 k tomuto nařízení.

4. Příloha č. 4 se zrušuje a nahrazuje novou přílohou č. 4, která je uvedena v příloze č. 4 k tomuto nařízení.

5. Příloha č. 5 se zrušuje a nahrazuje novou přílohou č. 5, která je uvedena v příloze č. 5 k tomuto nařízení.

Čl. 2

1. Tímto nařízením se ruší nařízení Plzeňského kraje č. 6/2002 ze dne 16. 4. 2002, kterým se stanoví podmínky k zabezpečení plošného pokrytí území Plzeňského kraje jednotkami požární ochrany.

2. Toto nařízení nabývá účinnosti patnáctým dnem po vyhlášení ve Věstníku právních předpisů kraje.

Milan Chovanec v. r.
hejtman

Václav Šlajs v. r.
náměstek hejtmána

Příloha č. 1
k nařízení Plzeňského kraje č. 1/2013

Dokumentace plošného pokrytí Plzeňského kraje jednotkami požární ochrany

Stanovení stupňů nebezpečí území obcí a jejich částí a základní požadavky na jednotky PO

HZS Plzeňského kraje:

Územní odbor Domažlice (ORP Domažlice a Horšovský Týn)

Územní odbor Klatovy (ORP Horažďovice, Klatovy a Sušice)

Územní odbor Plzeň (ORP Blovice, Nepomuk, Přeštice, Stod, Kralovice, Nýřany a Plzeň)

Územní odbor Rokycany (ORP Rokycany)

Územní odbor Tachov (ORP Stříbro a Tachov)

Stanovení stupňů nebezpečí území obcí a jejich částí a základní požadavky na jednotky PO

Územní odbor Domažlice, HZS Plzeňského kraje

(ORP Domažlice a Horšovský Týn)

Obec, část obce	Ko	Kui	Kz	Kc	SN	Požadavky na JPO	Objekty mající vliv na Kui
Babylon	5	0	0	5	III B	1-15 2-20	
Bělá nad Radbuzou	10	0	0	10	III A	2-15 1-20	
Bystřice	1	0	0	1	IV	1-20 1-25	
Čečín	1	0	0	1	IV	1-20 1-25	
Černá Hora	1	0	0	1	IV	1-20 1-25	
Doubravka	1	0	0	1	IV	1-20 1-25	
Hleďsebe	1	0	0	1	IV	1-20 1-25	
Karlova Huť	1	0	0	1	IV	1-20 1-25	
Nový Dvůr	1	0	0	1	IV	1-20 1-25	
Pleš	1	0	0	1	IV	1-20 1-25	
Smolov	1	0	0	1	IV	1-20 1-25	
Újezd Sv. Kříže	1	0	0	1	IV	1-20 1-25	
Železná	1	0	0	1	IV	1-20 1-25	
Blížejov	5	0	0	5	III B	1-15 2-20	
Františkov	1	0	0	1	IV	1-20 1-25	
Chotiměř	1	0	0	1	IV	1-20 1-25	
Lštní	1	0	0	1	IV	1-20 1-25	
Malonice	1	0	0	1	IV	1-20 1-25	
Nahošice	1	0	0	1	IV	1-20 1-25	
Přivozec	1	0	0	1	IV	1-20 1-25	
Výrov	1	0	0	1	IV	1-20 1-25	
Brnířov	5	0	0	5	III B	1-15 2-20	
Černá	5	0	0	5	III B	1-15 2-20	
Česká Kubice	5	0	0	5	III B	1-15 2-20	
Dolní Folmava	1	0	0	1	IV	1-20 1-25	
Horní Folmava	1	0	0	1	IV	1-20 1-25	
Nová Kubice	1	0	0	1	IV	1-20 1-25	
Nový Spálenec	1	0	0	1	IV	1-20 1-25	
Spálenček	1	0	0	1	IV	1-20 1-25	
Starý Spálenec	1	0	0	1	IV	1-20 1-25	
Díly	5	0	0	5	III B	1-15 2-20	

Domažlice - Dolejší předměstí	5	1	0	0	6	III A	2-15 1-20	městská památková rezervace
Domažlice - Bezděkovské předměstí	10	0	0	0	10	III A	2-15 1-20	
Domažlice - Havlovice	1	0	0	0	1	IV	1-20 1-25	
Domažlice - Hořejší předměstí	10	1	0	0	11	II B	1-10 2-15	nemocnice (206 osob)
Domažlice - město	5	1	0	0	6	III A	2-15 1-20	městská památková rezervace
Domažlice - Týnské předměstí	12	1	0	0	13	II B	1-10 2-15	domov důchodců (157 osob)
Drahotín	1	0	0	0	1	IV	1-20 1-25	
Draženov	5	0	0	0	5	III B	1-15 2-20	
Hlohová	5	0	0	0	5	III B	1-15 2-20	
Hlohovice	1	0	0	0	1	IV	1-20 1-25	
Horšovský Týn - Pízeňské předměstí	5	0	0	0	5	III B	1-15 2-20	
Horšovský Týn - Malé předměstí	10	0	0	0	10	III A	2-15 1-20	
Horšovský Týn - město	5	1	0	0	6	III A	2-15 1-20	městská památková rezervace
Horšovský Týn - Velké předměstí	10	0	0	0	10	III A	2-15 1-20	
Borovice	1	0	0	0	1	IV	1-20 1-25	
Dolní Metelsko	1	0	0	0	1	IV	1-20 1-25	
Hašov	1	0	0	0	1	IV	1-20 1-25	
Horní Metelsko	1	0	0	0	1	IV	1-20 1-25	
Horšov	1	0	0	0	1	IV	1-20 1-25	
Kocourov	1	0	0	0	1	IV	1-20 1-25	
Lazce	1	0	0	0	1	IV	1-20 1-25	
Nová Ves	1	0	0	0	1	IV	1-20 1-25	
Oplotec	1	0	0	0	1	IV	1-20 1-25	
Podháji	1	0	0	0	1	IV	1-20 1-25	
Podražnice	1	0	0	0	1	IV	1-20 1-25	
Semošice	1	0	0	0	1	IV	1-20 1-25	
Svatá Anna	1	0	0	0	1	IV	1-20 1-25	
Svinná	1	0	0	0	1	IV	1-20 1-25	
Tasnovice	1	0	0	0	1	IV	1-20 1-25	
Valdov	1	0	0	0	1	IV	1-20 1-25	
Větrov	1	0	0	0	1	IV	1-20 1-25	
Hora Sv. Václava	1	0	0	0	1	IV	1-20 1-25	
Načetín	1	0	0	0	1	IV	1-20 1-25	
Šidlákov	1	0	0	0	1	IV	1-20 1-25	
Hostouň	5	0	0	0	5	III B	1-15 2-20	

Babice	1	0	0	0	1	IV	1-20 1-25	
Holubeč	1	0	0	0	1	IV	1-20 1-25	
Horoušany	1	0	0	0	1	IV	1-20 1-25	
Mělnice	1	0	0	0	1	IV	1-20 1-25	
Mírkovice	1	0	0	0	1	IV	1-20 1-25	
Přes	1	0	0	0	1	IV	1-20 1-25	
Skařez	1	0	0	0	1	IV	1-20 1-25	
Slatina	1	0	0	0	1	IV	1-20 1-25	
Svržno	1	0	0	0	1	IV	1-20 1-25	
Štítary	1	0	0	0	1	IV	1-20 1-25	
Sychrov	1	0	0	0	1	IV	1-20 1-25	
Hradiště	1	0	0	0	1	IV	1-20 1-25	
Hvožďany	1	0	0	0	1	IV	1-20 1-25	
Chocomyšl	1	0	0	0	1	IV	1-20 1-25	
Chodov	5	0	0	0	5	III B	2-15 1-20	
Chodská Lhota	5	0	0	0	5	III B	1-15 2-20	
Chrastavice	5	0	0	0	5	III B	1-15 2-20	
Kanice	1	1	0	0	2	IV	1-20 1-25	vesnická památková zóna
Kaničky	1	0	0	0	1	IV	1-20 1-25	
Kdyně	12	1	0	0	13	II B	1-10 2-15	domov důchodců (106 osob)
Branišov	1	0	0	0	1	IV	1-20 1-25	
Dobříkov	1	0	0	0	1	IV	1-20 1-25	
Hluboká	5	0	0	0	5	III B	1-15 2-20	
Modlín	1	0	0	0	1	IV	1-20 1-25	
Nové Chalupy	1	0	0	0	1	IV	1-20 1-25	
Podzámčí	1	0	0	0	1	IV	1-20 1-25	
Praporiště	5	0	0	0	5	III B	1-15 2-20	
Smržovice	1	0	0	0	1	IV	1-20 1-25	
Starec	1	0	0	0	1	IV	1-20 1-25	
Klenci pod Čerchovem	10	1	0	0	11	II B	1-10 2-15	vesnická památková zóna
Capartice	1	0	0	0	1	IV	1-20 1-25	
Černá Řeka	1	0	0	0	1	IV	1-20 1-25	
Jindřichova Hora	1	0	0	0	1	IV	1-20 1-25	
Koloveč	5	0	0	0	5	III B	1-15 2-20	
Zíchov	1	0	0	0	1	IV	1-20 1-25	

Kout na Šumavě	10	0	0	0	0	10	III A	2-15 1-20
Nový Dvůr	1	0	0	0	1	IV	1-20 1-25	
Starý Dvůr	1	0	0	0	1	IV	1-20 1-25	
Křenovy	1	0	0	0	1	IV	1-20 1-25	
Libkov	1	0	0	0	1	IV	1-20 1-25	
Loučim	1	0	0	0	1	IV	1-20 1-25	
Luženičky	1	0	0	0	1	IV	1-20 1-25	
Luženice	1	0	0	0	1	IV	1-20 1-25	
Meclov	5	0	0	0	5	III B	1-15 2-20	
Bozdíš	1	0	0	0	1	IV	1-20 1-25	
Břeží	1	0	0	0	1	IV	1-20 1-25	
Jeníkovice	1	0	0	0	1	IV	1-20 1-25	
Mašovice	1	0	0	0	1	IV	1-20 1-25	
Mračnice	1	0	0	0	1	IV	1-20 1-25	
Mirchojedy	1	0	0	0	1	IV	1-20 1-25	
Němčice	1	0	0	0	1	IV	1-20 1-25	
Třebnice	5	0	0	0	5	III B	1-15 2-20	
Mezholezy (u Horšovského Týna)	1	0	0	0	1	IV	1-20 1-25	
Buková	1	0	0	0	1	IV	1-20 1-25	
Mezholezy (u Kdyně)	1	0	0	0	1	IV	1-20 1-25	
Milavče	5	0	0	0	5	III B	1-15 2-20	
Božkovy	1	0	0	0	1	IV	1-20 1-25	
Radonice	1	0	0	0	1	IV	1-20 1-25	
Mířkov	5	0	0	0	5	III B	1-15 2-20	
Křakov	1	0	0	0	1	IV	1-20 1-25	
Minichov	1	0	0	0	1	IV	1-20 1-25	
Pivoň	1	0	0	0	1	IV	1-20 1-25	
Vranov	1	0	0	0	1	IV	1-20 1-25	
Močerady	1	0	0	0	1	IV	1-20 1-25	
Nové Dvory	1	0	0	0	1	IV	1-20 1-25	
Mrákov	5	0	0	0	5	III B	1-15 2-20	
Mlýneček	1	0	0	0	1	IV	1-20 1-25	
Nový Klíčov	1	0	0	0	1	IV	1-20 1-25	
Smolov	1	0	0	0	1	IV	1-20 1-25	
Starý Klíčov	5	0	0	0	5	III B	1-15 2-20	

Mutěnin	5	0	0	0	5	III B	1-15 2-20	
Erazim	1	0	0	1	1	IV	1-20 1-25	
Ostrov	1	0	0	1	1	IV	1-20 1-25	
Starý Kramolín	1	0	0	1	1	IV	1-20 1-25	
Nemanice	5	0	0	5	III B	1-15 2-20		
Nemaničky	1	0	0	1	IV	1-20 1-25		
Nová Huť	1	0	0	1	IV	1-20 1-25		
Novosedelské Hutě	1	0	0	1	IV	1-20 1-25		
Novosedly	1	0	0	1	IV	1-20 1-25		
Lísková	1	0	0	1	IV	1-20 1-25		
Stará Huť	1	0	0	1	IV	1-20 1-25		
Nevolice	1	0	0	1	IV	1-20 1-25		
Němčice	1	0	0	1	IV	1-20 1-25		
Úlíkov	1	0	0	1	IV	1-20 1-25		
Nová Ves	1	0	0	1	IV	1-20 1-25		
Nový Kramolín	5	0	0	5	III B	1-15 2-20		
Osvračín	5	0	0	5	III B	1-15 2-20		
Dohalice	1	0	0	1	IV	1-20 1-25		
Mimov	1	0	0	1	IV	1-20 1-25		
Otov	1	0	0	1	IV	1-20 1-25		
Pafezov - Nový Pafezov	1	0	0	1	IV	1-20 1-25		
Pafezov - Starý Pafezov	1	0	0	1	IV	1-20 1-25		
Pasečnice - Nová	1	0	0	1	IV	1-20 1-25		
Pasečnice - Stará	1	0	0	1	IV	1-20 1-25		
Pec	5	0	0	5	III B	1-15 2-20		
Pelechy	1	0	0	1	IV	1-20 1-25		
Poběžovice	10	1	0	11	II B	1-10 2-15	městská památková zóna	
Ohnišťovice	1	0	0	1	IV	1-20 1-25		
Sedlec	1	0	0	1	IV	1-20 1-25		
Sezemín	1	0	0	1	IV	1-20 1-25		
Šibanov	1	0	0	1	IV	1-20 1-25		
Šitboř	1	0	0	1	IV	1-20 1-25		
Zámělč	1	0	0	1	IV	1-20 1-25		
Pocinovice	5	1	0	6	III A	2-15 1-20	vesnická památková zóna	
Orlovice	1	0	0	1	IV	1-20 1-25		

Poděvousy	5	0	0	0	5	III B	1-15 2-20	
Postřekov	5	0	0	0	5	III B	1-15 2-20	
Mlýnec	1	0	0	0	1	IV	1-20 1-25	
Puclice	5	0	0	0	5	III B	1-15 2-20	
Doubrava	1	0	0	0	1	IV	1-20 1-25	
Malý Malahov	1	0	0	0	1	IV	1-20 1-25	
Rybník	1	0	0	0	1	IV	1-20 1-25	
Mostek	1	0	0	0	1	IV	1-20 1-25	
Závist	1	0	0	0	1	IV	1-20 1-25	
Semněvice	1	0	0	0	1	IV	1-20 1-25	
Pocinovice	1	0	0	0	1	IV	1-20 1-25	
Šlovice	1	0	0	0	1	IV	1-20 1-25	
Spáňov	1	0	0	0	1	IV	1-20 1-25	
Srbice	1	0	0	0	1	IV	1-20 1-25	
Háje	1	0	0	0	1	IV	1-20 1-25	
Strýčkovice	1	0	0	0	1	IV	1-20 1-25	
Těšovice	1	0	0	0	1	IV	1-20 1-25	
Srby	5	0	0	0	5	III B	1-15 2-20	
Medná	1	0	0	0	1	IV	1-20 1-25	
Polžice	1	0	0	0	1	IV	1-20 1-25	
Roudná	1	0	0	0	1	IV	1-20 1-25	
Vítání	1	0	0	0	1	IV	1-20 1-25	
Staňkov -Staňkov I	10	0	0	0	10	III A	2-15 1-20	
Staňkov II	10	0	0	0	10	III A	2-15 1-20	
Krchleby	5	0	0	0	5	III B	2-15 1-20	
Ohučov	1	0	0	0	1	IV	1-20 1-25	
Vránov	1	0	0	0	1	IV	1-20 1-25	
Stráž	5	1	0	0	6	III A	2-15 1-20	vesnická památková zóna
Šnory	1	0	0	0	1	IV	1-20 1-25	
Tlumačov	5	0	0	0	5	III B	1-15 2-20	
Filipova hora	1	0	0	0	1	IV	1-20 1-25	
Trhanov	5	1	0	0	6	III A	2-15 1-20	vesnická památková zóna
Píla	1	0	0	0	1	IV	1-20 1-25	
Úboč	1	0	0	0	1	IV	1-20 1-25	
Újezd	5	0	0	0	5	III B	1-15 2-20	

Petrovice	1	0	0	0	1	IV	1-20 1-25
Unějovice	1	0	0	0	1	IV	1-20 1-25
Úsilov	1	0	0	0	1	IV	1-20 1-25
Velký Malahov	1	0	0	0	1	IV	1-20 1-25
Jivjany	1	0	0	0	1	IV	1-20 1-25
Ostromeč	1	0	0	0	1	IV	1-20 1-25
Vidice	1	0	0	0	1	IV	1-20 1-25
Chřebrány	1	0	0	0	1	IV	1-20 1-25
Libosváry	1	0	0	0	1	IV	1-20 1-25
Vikanov	1	0	0	0	1	IV	1-20 1-25
Všepadly	1	0	0	0	1	IV	1-20 1-25
Všeruby	5	0	0	0	5	III B	1-15 2-20
Brůdek	1	0	0	0	1	IV	1-20 1-25
Hájek	1	0	0	0	1	IV	1-20 1-25
Hyršov	1	0	0	0	1	IV	1-20 1-25
Chalupy	1	0	0	0	1	IV	1-20 1-25
Kosteliště	1	0	0	0	1	IV	1-20 1-25
Maxov	1	0	0	0	1	IV	1-20 1-25
Pláně	1	0	0	0	1	IV	1-20 1-25
Pomezí	1	0	0	0	1	IV	1-20 1-25
Studánky	1	0	0	0	1	IV	1-20 1-25
Zahořany	5	0	0	0	5	III B	1-15 2-20
Bořice	1	0	0	0	1	IV	1-20 1-25
Hříchovice	1	0	0	0	1	IV	1-20 1-25
Oprechtice	1	0	0	0	1	IV	1-20 1-25
Sedlice	1	0	0	0	1	IV	1-20 1-25
Staněnice	1	0	0	0	1	IV	1-20 1-25
Ždánov	1	0	0	0	1	IV	1-20 1-25

Stanovení stupňů nebezpečí území obcí a jejich částí a základní požadavky na jednotky PO

Územní odbor Klatovy, HZS Plzeňského kraje
(ORP Horažďovice, Klatovy a Sušice)

Obec, část obce	Ko	Kui	Kz	Kc	SN	Požadavky na JPO	Objekty mající vliv na Kui
Klatovy - Klatovy 1	5	2	2	9	III A	2-15 1-20	městská památková zóna, 20-ti letá voda
Klatovy 2	14	3	2	19	II A	2-10 1-15	městská památková zóna, 20-ti letá voda, nemocnice (372 osob)
Klatovy 3	14	2	2	18	II A	2-10 1-15	městská památková zóna, 20-ti letá voda
Klatovy 4	12	2	2	16	II A	2-10 1-15	městská památková zóna, 20-ti letá voda
Klatovy 5	5	2	2	9	III A	2-15 1-20	městská památková zóna, 20-ti letá voda
Beňovy	1	1	0	2	IV	1-20 1-25	20-ti letá voda
Čínov	1	0	0	1	IV	1-20 1-25	
Dehtín	1	0	0	1	IV	1-20 1-25	
Dobrá Voda (u Chlístova)	1	0	0	1	IV	1-20 1-25	
Drslavice	1	0	0	1	IV	1-20 1-25	
Habartice	1	0	0	1	IV	1-20 1-25	
Chaloupky	1	0	0	1	IV	1-20 1-25	
Kal	1	1	0	2	IV	1-20 1-25	20-ti letá voda
Kosmáčov	1	0	0	1	IV	1-20 1-25	
Křístín	1	0	0	1	IV	1-20 1-25	
Kvasilice	1	0	0	1	IV	1-20 1-25	
Kydliny	1	0	0	1	IV	1-20 1-25	
Lažánky	1	0	0	1	IV	1-20 1-25	
Klatovy Luby	10	0	0	10	III A	2-15 1-20	
Otin	1	0	0	1	IV	1-20 1-25	
Pihovice	1	0	0	1	IV	1-20 1-25	
Soběstice	5	0	0	5	III B	1-15 2-20	
Střeziměř	1	0	0	1	IV	1-20 1-25	
Štěpánovice	5	0	0	5	III B	1-15 2-20	
Tajanov (u Klatov)	5	1	0	6	III A	2-15 1-20	20-ti letá voda
Točnick	5	0	0	5	III B	1-15 2-20	
Tupadly	1	0	0	1	IV	1-20 1-25	
Věckovice	1	0	0	1	IV	1-20 1-25	
Vícenice	1	0	0	1	IV	1-20 1-25	
Vitkovice	1	0	0	1	IV	1-20 1-25	
Běhařov	1	0	0	1	IV	1-20 1-25	

Úborsko	1	0	0	0	1	IV	1-20 1-25	
Běšiny	5	0	0	0	5	III B	1-15 2-20	
Hofákov	1	0	0	0	1	IV	1-20 1-25	
Hubenov	1	0	0	0	1	IV	1-20 1-25	
Kozi	1	0	0	0	1	IV	1-20 1-25	
Rajské	1	0	0	0	1	IV	1-20 1-25	
Úloh	1	0	0	0	1	IV	1-20 1-25	
Bezděkov (u Klatov)	5	0	0	0	5	III B	1-15 2-20	
Koryta	1	0	0	0	1	IV	1-20 1-25	20-ti letá voda
Poborovice	1	1	0	0	2	IV	1-20 1-25	
Struhadlo	1	0	0	0	1	IV	1-20 1-25	
Tetětice	1	0	0	0	1	IV	1-20 1-25	
Vítaná	1	0	0	0	1	IV	1-20 1-25	
Bířkov	1	0	0	0	1	IV	1-20 1-25	
Zderaz	1	0	0	0	1	IV	1-20 1-25	
Bolešiny	5	0	0	0	5	III B	1-15 2-20	
Domažličky	1	0	0	0	1	IV	1-20 1-25	
Kroměždice	1	0	0	0	1	IV	1-20 1-25	
Pečetín	1	0	0	0	1	IV	1-20 1-25	
Slavošovice	1	0	0	0	1	IV	1-20 1-25	
Újezdec (u Bolešín)	1	0	0	0	1	IV	1-20 1-25	
Břežany	1	1	0	0	2	IV	1-20 1-25	vesnická památková zóna
Budětice	5	0	0	0	5	III B	1-15 2-20	
Lipová Lhota	1	0	0	0	1	IV	1-20 1-25	
Vlkonice	1	0	0	0	1	IV	1-20 1-25	
Bukovník	1	0	0	0	1	IV	1-20 1-25	
Čachrov	1	0	0	0	1	IV	1-20 1-25	
Bradné	1	0	0	0	1	IV	1-20 1-25	
Březi	1	0	0	0	1	IV	1-20 1-25	
Dobřemilice	1	0	0	0	1	IV	1-20 1-25	
Chřepice	1	0	0	0	1	IV	1-20 1-25	
Chvalšovice	1	0	0	0	1	IV	1-20 1-25	
Javorná	1	0	0	0	1	IV	1-20 1-25	
Jesení	1	0	0	0	1	IV	1-20 1-25	
Kunkovice	1	0	0	0	1	IV	1-20 1-25	

Onen Svět	1	0	0	1	IV	1-20 1-25	
Předvojovice	1	0	0	1	IV	1-20 1-25	
Svinná	1	0	0	1	IV	1-20 1-25	
Zahrádka (u Čachrova)	1	0	0	1	IV	1-20 1-25	
Černíkov	1	0	0	1	IV	1-20 1-25	
Nevděk	1	0	0	1	IV	1-20 1-25	
Rudoltice	1	0	0	1	IV	1-20 1-25	
Slavikovice	1	0	0	1	IV	1-20 1-25	
Vilov	1	0	0	1	IV	1-20 1-25	
Červené Poříčí	5	1	0	6	III A	2-15 1-20	20-ti letá voda
Číhaně	1	0	0	1	IV	1-20 1-25	
Nový Dvůr (u Číhaně)	1	0	0	1	IV	1-20 1-25	
Plánička	1	0	0	1	IV	1-20 1-25	
Čimice	1	0	0	1	IV	1-20 1-25	
Dešenice	5	0	0	5	III B	1-15 2-20	
Datelov	1	0	0	1	IV	1-20 1-25	
Děpoltice	1	0	0	1	IV	1-20 1-25	
Divišovice	1	0	0	1	IV	1-20 1-25	
Matějovice	1	0	0	1	IV	1-20 1-25	
Městiště	1	0	0	1	IV	1-20 1-25	
Milence	1	1	0	2	IV	1-20 1-25	20-ti letá voda
Oldřichovice	1	0	0	1	IV	1-20 1-25	
Žiznětice	1	0	0	1	IV	1-20 1-25	
Dlažov	1	0	0	1	IV	1-20 1-25	
Buková	1	0	0	1	IV	1-20 1-25	
Miletice	1	0	0	1	IV	1-20 1-25	
Nová Víska (u Dlažova)	1	0	0	1	IV	1-20 1-25	
Soustov	1	0	0	1	IV	1-20 1-25	
Vráž	1	0	0	1	IV	1-20 1-25	
Dlouhá Ves	5	0	0	5	III B	1-15 2-20	
Annín	1	1	0	2	IV	1-20 1-25	20-ti letá voda
Bohdašice	1	0	0	1	IV	1-20 1-25	
Janovice (u Dlouhé vsi)	1	0	0	1	IV	1-20 1-25	
Nové Městečko	1	0	0	1	IV	1-20 1-25	
Platoř	1	0	0	1	IV	1-20 1-25	

Rajsko	1	0	0	0	1	IV	1-20 1-25	
Dobříš	1	2	0	0	3	III B	1-15 2-20	20-ti letá voda, vesnická památková rezervace
Dolany	5	1	0	0	6	III A	2-15 1-20	20-ti letá voda
Andělice	1	0	0	0	1	IV	1-20 1-25	
Balkovy	1	0	0	0	1	IV	1-20 1-25	
Komošín	1	0	0	0	1	IV	1-20 1-25	
Malechov	1	1	0	0	2	IV	1-20 1-25	20-ti letá voda
Řakom	1	0	0	0	1	IV	1-20 1-25	
Sekrýt	1	0	0	0	1	IV	1-20 1-25	
Svrčovec	1	0	0	0	1	IV	1-20 1-25	
Výrov	1	0	0	0	1	IV	1-20 1-25	
Domoraz	1	0	0	0	1	IV	1-20 1-25	
Dražovice	1	1	0	0	2	IV	1-20 1-25	20-ti letá voda
Frymburk	1	0	0	0	1	IV	1-20 1-25	
Daměnice	1	0	0	0	1	IV	1-20 1-25	
Hamry	1	0	0	0	1	IV	1-20 1-25	
Hartmanice	5	0	0	0	5	III B	1-15 2-20	
Dobrá Voda (u Hartmanic)	1	0	0	0	1	IV	1-20 1-25	
Dolejší Krušec	1	0	0	0	1	IV	1-20 1-25	
Dolejší Těšov	1	0	0	0	1	IV	1-20 1-25	
Hofejší Krušec	1	0	0	0	1	IV	1-20 1-25	
Hofejší Těšov	1	0	0	0	1	IV	1-20 1-25	
Chlum	1	0	0	0	1	IV	1-20 1-25	
Javoří (u Hartmanic)	1	0	0	0	1	IV	1-20 1-25	
Keply	1	0	0	0	1	IV	1-20 1-25	
Kochánov	1	0	0	0	1	IV	1-20 1-25	
Kříženec	1	0	0	0	1	IV	1-20 1-25	
Kundratice	1	0	0	0	1	IV	1-20 1-25	
Loučová	1	0	0	0	1	IV	1-20 1-25	
Malý Radkov	1	0	0	0	1	IV	1-20 1-25	
Mochov	1	0	0	0	1	IV	1-20 1-25	
Palvinov	1	0	0	0	1	IV	1-20 1-25	
Prostřední Krušec	1	0	0	0	1	IV	1-20 1-25	
Světlá	1	0	0	0	1	IV	1-20 1-25	
Štěpanice	1	0	0	0	1	IV	1-20 1-25	

Trpěšice	1	0	0	1	IV	1-20 1-25	
Vatětice	1	0	0	1	IV	1-20 1-25	
Vlastějov	1	0	0	1	IV	1-20 1-25	
Zálužice	1	0	0	1	IV	1-20 1-25	
Hejtná	1	0	0	1	IV	1-20 1-25	
Hlavňovice	1	0	0	1	IV	1-20 1-25	
Cihelna (u Hlavňovic)	1	0	0	1	IV	1-20 1-25	
Častonice	1	0	0	1	IV	1-20 1-25	
Čeletice	1	0	0	1	IV	1-20 1-25	
Horní Staňkov	1	0	0	1	IV	1-20 1-25	
Javorčíčko (u Hlavňovic)	1	0	0	1	IV	1-20 1-25	
Libětice	1	0	0	1	IV	1-20 1-25	
Milínov	1	0	0	1	IV	1-20 1-25	
Pích	1	0	0	1	IV	1-20 1-25	
Přestanice	1	0	0	1	IV	1-20 1-25	
Puchverk (u Hlavňovic)	1	0	0	1	IV	1-20 1-25	
Radostice	1	0	0	1	IV	1-20 1-25	
Suchá	1	0	0	1	IV	1-20 1-25	
Zámysl	1	0	0	1	IV	1-20 1-25	
Zvíkov	1	0	0	1	IV	1-20 1-25	
Hnačov	1	0	0	1	IV	1-20 1-25	
Horázdřovice	12	3	1	16	II A	2-10 1-15	20-ti letá voda, městská památková zóna, nemocnice (170 osob)
Babin	1	0	0	1	IV	1-20 1-25	
Boubín	1	0	0	1	IV	1-20 1-25	
Horázdřovická Lhota	1	0	0	1	IV	1-20 1-25	
Komušín	1	0	0	1	IV	1-20 1-25	
Svaté Pole	1	0	0	1	IV	1-20 1-25	
Třebomyslice	1	0	0	1	IV	1-20 1-25	
Věřečov	1	0	0	1	IV	1-20 1-25	
Horská Kvilda	1	0	0	1	IV	1-20 1-25	
Korytko	1	0	0	1	IV	1-20 1-25	
Hrádek (u Sušice)	5	0	0	5	III B	1-15 2-20	
Čejkovy	1	0	0	1	IV	1-20 1-25	
Čermná	1	0	0	1	IV	1-20 1-25	
Kašovice	1	1	0	2	IV	1-20 1-25	20-ti letá voda

Odolenov	1	0	0	1	IV	1-20 1-25	
Tedražice	1	0	0	1	IV	1-20 1-25	
Zbynice	1	0	0	1	IV	1-20 1-25	
Hradešice	5	1	0	6	III A	2-15 1-20	vesnická památková zóna
Černíč	1	0	0	1	IV	1-20 1-25	
Smrkovec	1	0	0	1	IV	1-20 1-25	
Chanovice	5	0	0	5	III B	1-15 2-20	
Černice	1	0	0	1	IV	1-20 1-25	
Defuřovy Lázně	1	0	0	1	IV	1-20 1-25	
Dobrotice	1	0	0	1	IV	1-20 1-25	
Holkovice	1	0	0	1	IV	1-20 1-25	
Újezd (u Chanovic)	1	0	0	1	IV	1-20 1-25	
Chlístov	1	0	0	1	IV	1-20 1-25	
Chudenice	5	0	0	5	III B	1-15 2-20	
Bezpravovice	1	0	0	1	IV	1-20 1-25	
Býšov	1	0	0	1	IV	1-20 1-25	
Lučice	1	0	0	1	IV	1-20 1-25	
Slatina (u Chudenic)	1	0	0	1	IV	1-20 1-25	
Chudenín	5	0	0	5	III B	1-15 2-20	
Fleký	1	0	0	1	IV	1-20 1-25	
Hadrava	1	0	0	1	IV	1-20 1-25	
Liščí	1	0	0	1	IV	1-20 1-25	
Skelná Huť	1	0	0	1	IV	1-20 1-25	
Suchý Kámen	1	0	0	1	IV	1-20 1-25	
Svatá Kateřina	1	0	0	1	IV	1-20 1-25	
Uhlíště	1	0	0	1	IV	1-20 1-25	
Janovice nad Úhlavou	10	1	0	11	II B	1-10 2-15	20-ti letá voda
Dolní Lhota	1	0	0	1	IV	1-20 1-25	
Dubová Lhota	1	0	0	1	IV	1-20 1-25	
Hvízdalka (u Janovic)	1	0	0	1	IV	1-20 1-25	
Ondřejovice	1	0	0	1	IV	1-20 1-25	
Petrovice nad Úhlavou	1	0	0	1	IV	1-20 1-25	
Plešiny	1	0	0	1	IV	1-20 1-25	
Rohozno	1	1	0	2	IV	1-20 1-25	20-ti letá voda
Společně	1	0	0	1	IV	1-20 1-25	

Vacovy	1	0	0	1	IV	1-20 1-25	
Veselí	1	0	0	1	IV	1-20 1-25	
Javor	1	0	0	1	IV	1-20 1-25	
Loučany	1	0	0	1	IV	1-20 1-25	
Ježovy	1	0	0	1	IV	1-20 1-25	
Chlumská	1	0	0	1	IV	1-20 1-25	
Trnčí	1	0	0	1	IV	1-20 1-25	
Kašperské Hory	10	1	0	11	II B	1-10 2-15	městská památková zóna
Červená	1	0	0	1	IV	1-20 1-25	
Dolní Dvorce	1	0	0	1	IV	1-20 1-25	
Kavřík	1	0	0	1	IV	1-20 1-25	
Lidlový Dvory	1	0	0	1	IV	1-20 1-25	
Opolenec	1	0	0	1	IV	1-20 1-25	
Podleší	1	0	0	1	IV	1-20 1-25	
Tuškov	1	0	0	1	IV	1-20 1-25	
Žilbek	1	0	0	1	IV	1-20 1-25	
Kejnice	1	0	0	1	IV	1-20 1-25	
Karlovice	1	0	0	1	IV	1-20 1-25	
Klenová	1	0	0	1	IV	1-20 1-25	
Kolinec	5	0	0	5	III B	1-15 2-20	
Bernartice	1	0	0	1	IV	1-20 1-25	
Bořkovy	1	0	0	1	IV	1-20 1-25	
Brod	1	0	0	1	IV	1-20 1-25	
Buršice	1	0	0	1	IV	1-20 1-25	
Hradiště	1	0	0	1	IV	1-20 1-25	
Javoří (u Kolinec)	1	0	0	1	IV	1-20 1-25	
Jindřichovice	1	0	0	1	IV	1-20 1-25	
Lukoviště	1	0	0	1	IV	1-20 1-25	
Malonice	1	0	0	1	IV	1-20 1-25	
Mlázovy	1	0	0	1	IV	1-20 1-25	
Podolí (u Běšín)	1	0	0	1	IV	1-20 1-25	
Sluhov	1	0	0	1	IV	1-20 1-25	
Střítež	1	0	0	1	IV	1-20 1-25	
Tajanov (Kolinec)	1	0	0	1	IV	1-20 1-25	
Tržek	1	0	0	1	IV	1-20 1-25	

Ujčín	1	0	0	1	IV	1-20 1-25	
Vlčkovice	1	0	0	1	IV	1-20 1-25	
Kovčín	1	0	0	1	IV	1-20 1-25	
Křenice	1	0	0	1	IV	1-20 1-25	
Kámen	1	0	0	1	IV	1-20 1-25	
Přetín	1	0	0	1	IV	1-20 1-25	
Kvášňovice	1	0	0	1	IV	1-20 1-25	
Lomec	1	0	0	1	IV	1-20 1-25	
Novákovice	1	0	0	1	IV	1-20 1-25	
Malý Bor	5	0	0	5	III B	1-15 2-20	
Hliněný Újezd	1	0	0	1	IV	1-20 1-25	
Malé Hydčice	1	1	0	2	IV	1-20 1-25	20-ti letá voda
Týnec (Malý Bor)	1	0	0	1	IV	1-20 1-25	
Maňovice	1	0	0	1	IV	1-20 1-25	
Měčín	5	0	0	5	III B	1-15 2-20	
Bíluky	1	0	0	1	IV	1-20 1-25	
Hráz	1	0	0	1	IV	1-20 1-25	
Nedanice	1	0	0	1	IV	1-20 1-25	
Nedaničky	1	0	0	1	IV	1-20 1-25	
Osobov	1	0	0	1	IV	1-20 1-25	
Petrovice (u Měčina)	1	0	0	1	IV	1-20 1-25	
Radkovic	1	0	0	1	IV	1-20 1-25	
Třebýcina	1	0	0	1	IV	1-20 1-25	
Mezihorí	1	0	0	1	IV	1-20 1-25	
Mlýnské Struhadlo	1	0	0	1	IV	1-20 1-25	
Modrava	1	0	0	1	IV	1-20 1-25	
Filipova Huť	1	0	0	1	IV	1-20 1-25	
Vchynice-Tetov II	1	0	0	1	IV	1-20 1-25	
Mochtín	5	0	0	5	III B	1-15 2-20	
Bystřé (u Kocourova)	1	0	0	1	IV	1-20 1-25	
Hoštice	1	0	0	1	IV	1-20 1-25	
Hoštičky	1	0	0	1	IV	1-20 1-25	
Kocourov	1	0	0	1	IV	1-20 1-25	
Lhůta	1	0	0	1	IV	1-20 1-25	
Nový Čestín	1	0	0	1	IV	1-20 1-25	

Srbice	1	0	0	1	IV	1-20 1-25	
Těšetiny	1	0	0	1	IV	1-20 1-25	
Újezdec (u Mochtína)	1	0	0	1	IV	1-20 1-25	
Mokrosuky	1	0	0	1	IV	1-20 1-25	
Lešíšov	1	0	0	1	IV	1-20 1-25	
Mysliv	5	0	0	5	III B	1-15 2-20	
Loužná	1	0	0	1	IV	1-20 1-25	
Milčice (u Mysliva)	1	0	0	1	IV	1-20 1-25	
Nový Dvůr (u Mysliva)	1	0	0	1	IV	1-20 1-25	
Myslovice	1	0	0	1	IV	1-20 1-25	
Naižovské Hory - Naižovy	5	0	0	5	III B	1-15 2-20	
Krutěnice	1	0	0	1	IV	1-20 1-25	
Letovy	1	0	0	1	IV	1-20 1-25	
Milfenice	1	0	0	1	IV	1-20 1-25	
Neprochovy	1	0	0	1	IV	1-20 1-25	
Otěšín	1	0	0	1	IV	1-20 1-25	
Sedlečko	1	0	0	1	IV	1-20 1-25	
Stříbrné Hory	1	0	0	1	IV	1-20 1-25	
Těchonice	1	0	0	1	IV	1-20 1-25	
Ústaleč	1	0	0	1	IV	1-20 1-25	
Velenovy	5	0	0	5	III B	1-15 2-20	
Zahrádka	1	0	0	1	IV	1-20 1-25	
Žďár	1	0	0	1	IV	1-20 1-25	
Nehodiv	1	0	0	1	IV	1-20 1-25	
Nezamyslice	5	0	0	1	III B	1-15 2-20	
Nezdice na Šumavě	5	0	0	5	III B	1-15 2-20	
Ostružno	1	0	0	1	IV	1-20 1-25	
Pohorsko	1	0	0	1	IV	1-20 1-25	
Ždánov	1	0	0	1	IV	1-20 1-25	
Nyrsko	12	1	0	13	II B	1-10 2-15	20-ti letá voda
Blata	1	0	0	1	IV	1-20 1-25	
Bystřice nad Úhlavou	5	1	0	6	III A	2-15 1-20	20-ti letá voda
Hodoušice	1	0	0	1	IV	1-20 1-25	
Stará Lhota	1	1	0	2	IV	1-20 1-25	20-ti letá voda

Starý Láz	1	0	0	1	IV	1-20 1-25	
Zelená Lhota	1	0	0	1	IV	1-20 1-25	
Obytce	1	0	0	1	IV	1-20 1-25	
Oišany	5	0	0	5	III B	1-15 2-20	vesnická památková zóna
Ostřetice	1	1	0	2	IV	1-20 1-25	
Makalovy	1	0	0	1	IV	1-20 1-25	
Pačejov	1	0	0	1	IV	1-20 1-25	
Pačejov -nádraží	5	0	0	5	III B	1-15 2-20	
Strážovice	1	0	0	1	IV	1-20 1-25	
Týřovice	1	0	0	1	IV	1-20 1-25	
Velešice	1	0	0	1	IV	1-20 1-25	
Petrovice (u Sušice)	5	0	0	5	III B	1-15 2-20	
Břetětice	1	0	0	1	IV	1-20 1-25	
Částkov	1	0	0	1	IV	1-20 1-25	
Dolní Kochánov	1	0	0	1	IV	1-20 1-25	
Františkova Ves	1	0	0	1	IV	1-20 1-25	
Chamutice	1	0	0	1	IV	1-20 1-25	
Jiříčná	1	0	0	1	IV	1-20 1-25	
Kojšice	1	0	0	1	IV	1-20 1-25	
Maršovice	1	0	0	1	IV	1-20 1-25	
Nová Víska (u Sušice)	1	0	0	1	IV	1-20 1-25	
Pařezi	1	0	0	1	IV	1-20 1-25	
Posobice	1	0	0	1	IV	1-20 1-25	
Rovná (Petrovice u Sušice)	1	0	0	1	IV	1-20 1-25	
Strunkov	1	0	0	1	IV	1-20 1-25	
Svojšíce	1	0	0	1	IV	1-20 1-25	
Trsice	1	0	0	1	IV	1-20 1-25	
Vojetice	1	0	0	1	IV	1-20 1-25	
Žikov	1	0	0	1	IV	1-20 1-25	
Plánice	5	0	0	5	III B	1-15 2-20	
Bližanovy	1	0	0	1	IV	1-20 1-25	
Křížovice	1	0	0	1	IV	1-20 1-25	
Kvasetice	1	0	0	1	IV	1-20 1-25	
Lovčice	1	0	0	1	IV	1-20 1-25	
Mlýnařovice	1	0	0	1	IV	1-20 1-25	

Nová Plánice	1	0	0	1	IV	1-20 1-25	
Pohoří	1	0	0	1	IV	1-20 1-25	
Štipoklasy	1	0	0	1	IV	1-20 1-25	
Vracov	1	0	0	1	IV	1-20 1-25	
Zbyslav	1	0	0	1	IV	1-20 1-25	
Zdebořice	1	0	0	1	IV	1-20 1-25	
Podmokly	1	0	0	1	IV	1-20 1-25	
Poleň	1	1	0	2	IV	1-20 1-25	vesnická památková zóna
Mlýnec	1	0	0	1	IV	1-20 1-25	
Poleňka	1	0	0	1	IV	1-20 1-25	
Pušperk	1	0	0	1	IV	1-20 1-25	
Zdeslav	1	0	0	1	IV	1-20 1-25	
Prášíly	1	0	0	1	IV	1-20 1-25	
Nová Hůrka	1	0	0	1	IV	1-20 1-25	
Předslav	5	0	0	5	III B	1-15 2-20	
Hůrka	1	0	0	1	IV	1-20 1-25	
Makov	1	0	0	1	IV	1-20 1-25	
Měcholupy	1	0	0	1	IV	1-20 1-25	
Němčice	1	0	0	1	IV	1-20 1-25	
Petrovičky	1	0	0	1	IV	1-20 1-25	
Třebíšov	1	0	0	1	IV	1-20 1-25	
Rabi	5	1	0	6	III A	2-15 1-20	městská památková zóna
Bojanovice	1	0	0	1	IV	1-20 1-25	
Čepice	1	1	0	2	IV	1-20 1-25	20-ti letá voda
Rejstejn	1	0	0	1	IV	1-20 1-25	
Jelenov	1	0	0	1	IV	1-20 1-25	
Klásterský Mlýn	1	0	0	1	IV	1-20 1-25	
Malý Kozí Hřbet	1	0	0	1	IV	1-20 1-25	
Radešov	1	0	0	1	IV	1-20 1-25	
Svojší	1	0	0	1	IV	1-20 1-25	
Velký Kozí Hřbet	1	0	0	1	IV	1-20 1-25	
Velký Radkov	1	0	0	1	IV	1-20 1-25	
Zhůří (u Horské Kvildy)	1	0	0	1	IV	1-20 1-25	
Slatina (u Svěradic)	1	0	0	1	IV	1-20 1-25	
Soběšice	5	0	0	5	III B	1-15 2-20	

Damič	1	0	0	1	IV	1-20 1-25	
Mačice	1	0	0	1	IV	1-20 1-25	
Srní	5	0	0	5	III B	1-15 2-20	
Vchynice-Tetov I	1	0	0	1	IV	1-20 1-25	
Strašín	5	0	0	5	III B	1-15 2-20	
Maleč	1	0	0	1	IV	1-20 1-25	
Nahoránky	1	0	0	1	IV	1-20 1-25	
Věštin	1	0	0	1	IV	1-20 1-25	
Zuklín	1	0	0	1	IV	1-20 1-25	
Strážov	5	1	0	6	III A	2-15 1-20	městská památková zóna
Božtěšice	1	0	0	1	IV	1-20 1-25	
Brtí	1	0	0	1	IV	1-20 1-25	
České Hamry	1	0	0	1	IV	1-20 1-25	
Horní Němčice	1	0	0	1	IV	1-20 1-25	
Javoříčko (u Strážova)	1	0	0	1	IV	1-20 1-25	
Kněžice (u Neznašov)	1	0	0	1	IV	1-20 1-25	
Krotějov	1	0	0	1	IV	1-20 1-25	
Lehom	1	0	0	1	IV	1-20 1-25	
Lukavice	1	0	0	1	IV	1-20 1-25	
Mladotice	1	0	0	1	IV	1-20 1-25	
Opálka	1	0	0	1	IV	1-20 1-25	
Rovná (Strážov)	1	0	0	1	IV	1-20 1-25	
Splž	1	0	0	1	IV	1-20 1-25	
Víteň	1	0	0	1	IV	1-20 1-25	
Zahorčice	1	0	0	1	IV	1-20 1-25	
Sušice - Sušice 1	5	2	0	7	III A	2-15 1-20	20-ti letá voda, městská památková zóna
Sušice 2	14	1	1	16	II A	2-10 1-15	20-ti letá voda
Sušice 3	10	2	0	12	II B	1-10 2-15	20-ti letá voda, nemocnice (159 osob)
Albrechtice	1	0	0	1	IV	1-20 1-25	
Červené Dvorce	1	0	0	1	IV	1-20 1-25	
Divišov	1	0	0	1	IV	1-20 1-25	
Dolní Staňkov	5	0	0	5	III B	1-15 2-20	
Humpolec	1	0	0	1	IV	1-20 1-25	
Chmelná	1	0	0	1	IV	1-20 1-25	
Milčice (u Sušice)	1	0	0	1	IV	1-20 1-25	

Nuzerov	1	0	0	1	IV	1-20 1-25	
Rok	1	0	0	1	IV	1-20 1-25	
Stráž	1	0	0	1	IV	1-20 1-25	
Volšov	1	0	0	1	IV	1-20 1-25	
Vrabcov	1	0	0	1	IV	1-20 1-25	
Záluží (u Sušice)	1	0	0	1	IV	1-20 1-25	
Svéradice	5	0	0	5	III B	1-15 2-20	
Švihov	10	2	0	12	II B	1-10 2-15	20-ti letá voda, národní kulturní památka
Bezděkov (u Švihova)	1	0	0	1	IV	1-20 1-25	
Jino	1	0	0	1	IV	1-20 1-25	
Kaliště	1	0	0	1	IV	1-20 1-25	
Kamýk	1	0	0	1	IV	1-20 1-25	
Kokšín	1	0	0	1	IV	1-20 1-25	
Lhovice	1	0	0	1	IV	1-20 1-25	
Stropčice	1	0	0	1	IV	1-20 1-25	
Těšnice	1	0	0	1	IV	1-20 1-25	
Třebýcinka	1	0	0	1	IV	1-20 1-25	
Vosí	1	0	0	1	IV	1-20 1-25	
Tužice	1	0	0	1	IV	1-20 1-25	
Týnec (u Klatov)	5	0	0	5	III B	1-15 2-20	
Horní Lhota	1	0	0	1	IV	1-20 1-25	
Loreta (u Týnce)	1	0	0	1	IV	1-20 1-25	
Rozpáralka	1	0	0	1	IV	1-20 1-25	
Újezd u Plánice	1	0	0	1	IV	1-20 1-25	
Velhartice	5	1	0	6	III A	2-15 1-20	městská památková zóna
Braničkov	1	0	0	1	IV	1-20 1-25	
Drouhavec	1	0	0	1	IV	1-20 1-25	
Hory Matky Boží	1	0	0	1	IV	1-20 1-25	
Chotěšov	1	0	0	1	IV	1-20 1-25	
Jarkovice	1	0	0	1	IV	1-20 1-25	
Konín	1	0	0	1	IV	1-20 1-25	
Nemilkov	1	1	0	2	IV	1-20 1-25	20-ti letá voda
Radvanice	1	0	0	1	IV	1-20 1-25	
Stojanovice	1	0	0	1	IV	1-20 1-25	
Tvrdošlav	1	0	0	1	IV	1-20 1-25	

Velké Hydčice	5	2	0	7	III A	2-15 1-20	20-ti letá voda, vesnická památková zóna
Velký Bor (u Horažďovic)	5	0	0	5	III B	1-15 2-20	
Jetenovice	1	0	0	1	IV	1-20 1-25	
Slivonice	1	0	0	1	IV	1-20 1-25	
Vrhaveč	5	0	0	5	III B	1-15 2-20	
Malá Víska	5	0	0	5	III B	1-15 2-20	
Neznašovy	1	0	0	1	IV	1-20 1-25	
Radinovy	1	0	0	1	IV	1-20 1-25	
Vřeskovice	5	0	0	5	IV	1-20 1-25	
Mstice	1	0	0	1	IV	1-20 1-25	
Zavlekov	5	0	0	5	III B	1-15 2-20	
Mladice	1	0	0	1	IV	1-20 1-25	
Plichtice	1	0	0	1	IV	1-20 1-25	
Skráňčice	1	0	0	1	IV	1-20 1-25	
Vlčnov	1	0	0	1	IV	1-20 1-25	
Zborovy	1	0	0	1	IV	1-20 1-25	
Železná Ruda	10	2	0	12	II B	1-10 2-15	20-ti letá voda, rekreační oblast
Alžbětín	1	0	0	1	IV	1-20 1-25	
Debrník	1	0	0	1	IV	1-20 1-25	
Hojsova Stráž	1	0	0	1	IV	1-20 1-25	
Pancif	1	0	0	1	IV	1-20 1-25	
Spíčák	1	0	0	1	IV	1-20 1-25	
Žihobce	5	0	0	5	III B	1-15 2-20	
Bešetín	1	0	0	1	IV	1-20 1-25	
Bílenice	1	0	0	1	IV	1-20 1-25	
Kadešice	1	0	0	1	IV	1-20 1-25	
Rozsedly	1	0	0	1	IV	1-20 1-25	
Šímanov	1	0	0	1	IV	1-20 1-25	
Žichovice	5	1	0	6	III A	2-15 1-20	20-ti letá voda

Stanovení stupňů nebezpečí území obcí a jejich částí a základní požadavky na jednotky PO

Územní odbor Plzeň, HZS Plzeňského kraje
(ORP Blovice, Nepomuk, Přeštice, Stod)

Obec, část obce	Ko	Kui	Kz	Kc	SN	Požadavky na JPO	Objekty mající vliv na Kui
Blovice	12	0	0	12	II B	2-10 1-15	
Bohušov	1	0	0	1	IV	1-20 2-25	
Hradiště	5	0	0	5	III B	1-15 2-20	
Hradištská Lhota	1	0	0	1	IV	1-20 2-25	
Hradištský Újezd	1	0	0	1	IV	1-20 2-25	
Komorno	1	0	0	1	IV	1-20 2-25	
Stará Huť	1	0	0	1	IV	1-20 2-25	
Štířov	1	0	0	1	IV	1-20 2-25	
Víčice	1	0	0	1	IV	1-20 2-25	
Bolkov	1	0	0	1	IV	1-20 2-25	
Borovno	1	0	0	1	IV	1-20 2-25	
Borovy	5	0	0	5	III B	1-15 2-20	
Bukovec	1	0	0	1	IV	1-20 2-25	
Buková	1	0	0	1	IV	1-20 2-25	
Čížice	5	0	0	5	III B	1-15 2-20	
Čečovice (u Holišova)	1	1	0	2	IV	1-20 2-25	národní kulturní památka
Černovice	5	0	0	5	III B	1-15 2-20	
Neměnice	1	0	0	1	IV	1-20 2-25	
Čížkov	1	0	0	1	IV	1-20 2-25	
Čečovice	1	0	0	1	IV	1-20 2-25	
Chynín	1	0	0	1	IV	1-20 2-25	
Liškov	1	0	0	1	IV	1-20 2-25	
Měřín	1	0	0	1	IV	1-20 2-25	
Přešín	1	0	0	1	IV	1-20 2-25	
Zahrádka	1	0	0	1	IV	1-20 2-25	
Železný Újezd	1	0	0	1	IV	1-20 2-25	
Čmeliny	1	0	0	1	IV	1-20 2-25	
Víska	1	0	0	1	IV	1-20 2-25	
Dnešice	5	0	0	5	III B	1-15 2-20	
Černotín	1	0	0	1	IV	1-20 2-25	
Dobřany	14	1	0	15	II B	2-10 1-15	psychiatrická léčebna (1320 osob)
Šlovice	5	0	0	5	III B	1-15 2-20	
Vodní Újezd	1	0	0	1	IV	1-20 2-25	

Dolce	5	0	0	0	5	III B	1-15 2-20
Dolní Lukavice	5	0	0	0	5	III B	1-15 2-20
Krasavce	1	0	0	0	1	IV	1-20 2-25
Lišice	1	0	0	0	1	IV	1-20 2-25
Snopoušovy	1	0	0	0	1	IV	1-20 2-25
Drahkov	1	0	0	0	1	IV	1-20 2-25
Holýšov	12	0	0	0	12	II B	2-10 1-15
Dolní Kamenice	1	0	0	0	1	IV	1-20 2-25
Honezovice	5	0	0	0	5	III B	1-15 2-20
Hradištany	1	0	0	0	1	IV	1-20 2-25
Horní Kamenice	5	0	0	0	5	III B	1-15 2-20
Horní Lukavice	5	0	0	0	5	III B	1-15 2-20
Horšice	5	0	0	0	5	III B	1-15 2-20
Ujezd	1	0	0	0	1	IV	1-20 2-25
Hradec	5	0	0	0	5	III B	1-15 2-20
Hradiště	1	0	0	0	1	IV	1-20 2-25
Bezděkov	1	0	0	0	1	IV	1-20 2-25
Záhorčičky	1	0	0	0	1	IV	1-20 2-25
Chlum	1	0	0	0	1	IV	1-20 2-25
Chlumčany	10	0	0	0	10	III A	2-15 1-20
Hradčany	1	0	0	0	1	IV	1-20 2-25
Chlumy	1	0	0	0	1	IV	1-20 2-25
Chocenice	5	0	0	0	5	III B	1-15 2-20
Chocenická Lhota	1	0	0	0	1	IV	1-20 2-25
Kotousov	1	0	0	0	1	IV	1-20 2-25
Zhuř	1	0	0	0	1	IV	1-20 2-25
Chotěšov	10	0	0	0	10	III A	2-15 1-20
Hofkovice	1	0	0	0	1	IV	1-20 2-25
Losina	1	0	0	0	1	IV	1-20 2-25
Mantov	5	0	0	0	5	III B	1-15 2-20
Týnec	1	0	0	0	1	IV	1-20 2-25
Jarov	5	0	0	0	5	III B	1-15 2-20
Kasejovice	5	0	0	0	5	III B	1-15 2-20
Chloumek	1	0	0	0	1	IV	1-20 2-25
Kladrubce	1	0	0	0	1	IV	1-20 2-25
Podhůří	1	0	0	0	1	IV	1-20 2-25
Polánka (u Kasejovic)	1	0	0	0	1	IV	1-20 2-25

Přebudov	1	0	0	0	1	IV	1-20 2-25	
Řesanice	1	0	0	0	1	IV	1-20 2-25	
Újezd u Kasejovic	1	0	0	0	1	IV	1-20 2-25	
Kbel	5	0	0	0	5	III B	1-15 2-20	
Babice	1	0	0	0	1	IV	1-20 2-25	
Malinec	1	0	0	0	1	IV	1-20 2-25	
Mečkov	1	0	0	0	1	IV	1-20 2-25	
Nová Ves	1	0	0	0	1	IV	1-20 2-25	
Kláster	1	0	0	0	1	IV	1-20 2-25	
Kotovice	1	0	0	0	1	IV	1-20 2-25	
Nový	1	0	0	0	1	IV	1-20 2-25	
Záluží	1	0	0	0	1	IV	1-20 2-25	
Kozlovice	1	0	0	0	1	IV	1-20 2-25	
Kramolín	1	0	0	0	1	IV	1-20 2-25	
Kvičovice	5	0	0	0	5	III B	1-15 2-20	
Letiny	5	0	0	0	5	III B	1-15 2-20	
Bzí	1	0	0	0	1	IV	1-20 2-25	
Chocenický Újezd	1	0	0	0	1	IV	1-20 2-25	
Kbelnice	1	0	0	0	1	IV	1-20 2-25	
Svárkov	1	0	0	0	1	IV	1-20 2-25	
Lisov	1	0	0	0	1	IV	1-20 2-25	
Líšina	1	0	0	0	1	IV	1-20 2-25	
Louňová	1	0	0	0	1	IV	1-20 2-25	
Lužany	5	0	0	0	5	III B	1-15 2-20	
Dlouhá Louka	1	0	0	0	1	IV	1-20 2-25	
Zelená Hora	1	0	0	0	1	IV	1-20 2-25	
Zelené	1	0	0	0	1	IV	1-20 2-25	
Měcholupy	1	0	0	0	1	IV	1-20 2-25	
Merklin	5	0	0	0	5	III B	1-15 2-20	
Kloušov	1	0	0	0	1	IV	1-20 2-25	
Lhota (u Merklina)	1	0	0	0	1	IV	1-20 2-25	
Mileč	1	0	0	0	1	IV	1-20 2-25	
Bezděkovec	1	0	0	0	1	IV	1-20 2-25	
Maňovice	1	0	0	0	1	IV	1-20 2-25	
Záhoří	1	0	0	0	1	IV	1-20 2-25	
Želvice	1	0	0	0	1	IV	1-20 2-25	
Milínov	1	0	0	0	1	IV	1-20 2-25	

Mišov	1	0	0	0	1	IV	1-20 2-25	
Mladý Smolivec	5	0	0	0	5	III B	1-15 2-20	
Budislavice	1	0	0	0	1	IV	1-20 2-25	
Dožice	1	0	0	0	1	IV	1-20 2-25	
Radošice	1	0	0	0	1	IV	1-20 2-25	
Starý Smolivec	5	0	0	0	5	III B	1-15 2-20	
Moheřovice	1	0	0	0	1	IV	1-20 2-25	vesnická památková zóna
Nebílovy	5	1	0	0	6	III A	2-15 1-20	
Nekvasovy	1	0	0	0	1	IV	1-20 2-25	
Nepomuk	10	0	0	0	10	III A	2-15 1-20	
Dvorec	5	0	0	0	5	III B	1-15 2-20	
Netunice	1	0	0	0	1	IV	1-20 2-25	
Neuměř	1	0	0	0	1	IV	1-20 2-25	
Neurazy	5	0	0	0	5	III B	1-15 2-20	
Klikařov	1	0	0	0	1	IV	1-20 2-25	
Nová Ves u Nepomuka	1	0	0	0	1	IV	1-20 2-25	
Partoltice	1	0	0	0	1	IV	1-20 2-25	
Radochovy	1	0	0	0	1	IV	1-20 2-25	
Soběsuky	1	0	0	0	1	IV	1-20 2-25	
Vojovice	1	0	0	0	1	IV	1-20 2-25	
Nezdice	1	0	0	0	1	IV	1-20 2-25	
Nezdřev	1	0	0	0	1	IV	1-20 2-25	
Nová Ves (u Dobřan)	1	0	0	0	1	IV	1-20 2-25	
Nové Mitrovce	5	0	0	0	5	III B	1-15 2-20	
Mítov	1	0	0	0	1	IV	1-20 2-25	
Nechanice	1	0	0	0	1	IV	1-20 2-25	
Planiny	1	0	0	0	1	IV	1-20 2-25	
Oplot	5	0	0	0	5	III B	1-15 2-20	
Oselce	1	0	0	0	1	IV	1-20 2-25	
Kotouň	1	0	0	0	1	IV	1-20 2-25	
Nová Ves (u Oselců)	1	0	0	0	1	IV	1-20 2-25	
Ořešice	1	0	0	0	1	IV	1-20 2-25	
Polánka (u Nepomuka)	1	0	0	0	1	IV	1-20 2-25	
Prádló	1	0	0	0	1	IV	1-20 2-25	
Novotínky	1	0	0	0	1	IV	1-20 2-25	
Předenice	1	0	0	0	1	IV	1-20 2-25	
Přestavky	1	0	0	0	1	IV	1-20 2-25	

Lažany	1	0	0	0	1	IV	1-20 2-25	
Přeštice	14	0	1	15	II B	1-15 2-20		
Skočice	5	0	0	5	III B	1-20 2-25		
Zastávka	1	0	0	1	IV	1-15 2-20		
Žerovice	5	0	0	5	III B	1-20 2-25		
Příchovice	5	0	0	5	III B	1-15 2-20		
Kuciny	1	0	0	1	IV	1-20 2-25		
Zálesí	1	0	0	1	IV	1-20 2-25		
Ptenín	1	0	0	1	IV	1-20 2-25		
Újezdec	1	0	0	1	IV	1-20 2-25		
Radkovice (u Přeštic)	5	0	0	5	III B	1-15 2-20		
Roupov	5	0	0	5	III B	1-15 2-20		
Řeňče	5	0	0	5	III B	1-15 2-20		
Háje	1	0	0	1	IV	1-20 2-25		
Knihy	1	0	0	1	IV	1-20 2-25		
Libákovice	1	0	0	1	IV	1-20 2-25		
Osek	1	0	0	1	IV	1-20 2-25		
Plevňov	1	0	0	1	IV	1-20 2-25		
Vodokřty	1	0	0	1	IV	1-20 2-25		
Seč	5	0	0	5	III B	1-15 2-20		
Sedliště	1	0	0	1	IV	1-20 2-25		
Skašov	5	0	0	5	III B	1-15 2-20		
Soběkury	5	0	0	5	III B	1-15 2-20		
Horušany	1	0	0	1	IV	1-20 2-25		
Spálené Poříčí	10	0	0	10	III A	2-15 1-20		
Čičov	1	0	0	1	IV	1-20 2-25		
Hořehledy	1	0	0	1	IV	1-20 2-25		
Hořice	1	0	0	1	IV	1-20 2-25		
Karlovy	1	0	0	1	IV	1-20 2-25		
Lipnice	5	0	0	5	III B	1-15 2-20		
Lučistě	1	0	0	1	IV	1-20 2-25		
Struhaře	1	0	0	1	IV	1-20 2-25		
Těnovice	1	0	0	1	IV	1-20 2-25		
Vlkov	1	0	0	1	IV	1-20 2-25		
Záluží	1	0	0	1	IV	1-20 2-25		
Srby	1	0	0	1	IV	1-20 2-25		
Stod	12	1	0	13	II B	1-10 2-15	nemocnice (112 osob)	

Lelov	1	0	0	0	1	IV	1-20 2-25	
Sřelice	1	0	0	0	1	IV	1-20 2-25	
Stichov	1	0	0	0	1	IV	1-20 2-25	
Strážovice	5	0	0	0	5	III B	1-15 2-20	
Štěnovice	10	1	0	0	11	II B	1-10 2-15	vesnická památková zóna
Tojice	1	0	0	0	1	IV	1-20 2-25	
Třebčice	1	0	0	0	1	IV	1-20 2-25	
Týniště	1	0	0	0	1	IV	1-20 2-25	
Únětice	5	0	0	0	5	III B	1-15 2-20	
Utušice	5	0	0	0	5	III B	1-15 2-20	
Robčice	1	0	0	0	1	IV	1-20 2-25	
Ves Touškov	5	0	0	0	5	III B	1-15 2-20	
Mitrovice	1	0	0	0	1	IV	1-20 2-25	
Vlčí	1	0	0	0	1	IV	1-20 2-25	
Vlčtejn	1	0	0	0	1	IV	1-20 2-25	
Chlumánky	1	0	0	0	1	IV	1-20 2-25	
Vrčeň	5	0	0	0	5	III B	1-15 2-20	
Vstíš	5	0	0	0	5	III B	1-15 2-20	
Všekary	1	0	0	0	1	IV	1-20 2-25	
Zdemyslice	5	0	0	0	5	III B	1-15 2-20	
Zemětice	1	0	0	0	1	IV	1-20 2-25	
Čelákovy	1	0	0	0	1	IV	1-20 2-25	
Chalupy	1	0	0	0	1	IV	1-20 2-25	
Žákava	5	0	0	0	5	III B	1-15 2-20	
Ždírec	1	0	0	0	1	IV	1-20 2-25	
Mytí	1	0	0	0	1	IV	1-20 2-25	
Smederov	1	0	0	0	1	IV	1-20 2-25	
Žďár	1	0	0	0	1	IV	1-20 2-25	
Žinkovy	10	1	0	0	11	II B	1-10 2-15	ústav sociální péče (107 osob)
Březi	1	0	0	0	1	IV	1-20 2-25	
Čepinec	1	0	0	0	1	IV	1-20 2-25	
Kokořov	1	0	0	0	1	IV	1-20 2-25	
Životice	1	0	0	0	1	IV	1-20 2-25	

Stanovení stupňů nebezpečí území obcí a jejich částí a základní požadavky na jednotky PO

Územní odbor Plzeň, HZS Plzeňského kraje

(ORP Kralovice, Nýřany, Plzeň)

Obec, část obce	Ko	Kui	Kz	Kc	SN	Požadavky na JPO	Objekt - v návrhu neřešen
Plzeň 1							
Bolevec	15	3	0	18	II A	2-10 1-15	vesnická památková zóna, obchodní centrum, nemocnice (380 osob)
Bílá Hora	5	1	0	6	III A	2-15 1-20	20-ti letá voda
Severní Předměstí	15	4	2	21	I B	1-7 2-10	městská památková zóna, nemocnice (797 osob), 20-ti letá voda, obchodní centrum
Plzeň 2-Slovany							
Koterov	10	1	0	11	II B	1-10 2-15	vesnická památková rezervace
Božkov	10	1	0	11	II B	1-10 2-15	vesnická památková rezervace
Hradiště	10	0	0	10	III A	2-15 1-20	
Doudlevice (Plzeň 2)	5	1	0	6	III A	2-15 1-20	20-ti letá voda
Lobzy (Plzeň 2)	10	2	0	12	II B	1-10 2-15	20-ti letá voda, vesnická památková zóna
Východní Předměstí (Plzeň 2)	15	4	2	21	I B	1-7 2-10	20-ti letá voda, vesnická památková zóna, nemocnice (200 osob), obchodní centrum
Černice (Plzeň 2)	10	1	0	11	II B	1-10 2-15	vesnická památková rezervace
Plzeň 3							
Radobyčice	5	0	0	5	III B	1-15 2-20	
Valcha	5	0	0	5	III B	1-15 2-20	
Nová Hospoda	5	0	0	5	III B	1-15 2-20	
Doudlevice (Plzeň 3)	12	0	0	12	II B	1-10 2-15	
Jižní Předměstí	15	4	2	21	I B	1-7 2-10	nemocnice (2080), městská památková zóna, obchodní centrum, průmyslová zóna
Skvrňany	14	1	0	15	II B	1-10 2-15	průmyslová zóna
Východní Předměstí (Plzeň 3)	6	0	0	6	III A	2-15 1-20	
Vnitřní Město	10	2	0	12	II B	1-10 2-15	městská památková rezervace, obchodní centrum
Litice (Plzeň 3)	10	0	0	10	III A	2-15 1-20	
Plzeň 4							
Červený Hrádek	5	1	0	6	III A	2-15 1-20	vesnická památková zóna
Doubravka	14	3	1	18	II A	2-10 1-15	vesnická památková zóna, obchodní centrum, 20-ti letá voda
Bukovec	5	1	0	6	III A	2-15 1-20	vesnická památková zóna
Lobzy (Plzeň 4)	14	1	0	15	II B	1-10 2-15	vesnická památková zóna

Ujezd	10	1	0	11	II B	1-10 2-15	vesnická památková zóna
Východní Předměstí (Pízeň 4)	5	1	0	6	III A	2-15 1-20	vesnická památková zóna
Pízeň 5-Křimice							
Křimice	10	1	0	11	II B	1-7 2-10	vesnická památková zóna
Pízeň 6-Litice							
Litice (Pízeň 6-Litice)	10	1	0	11	II B	1-10 2-15	vesnická památková zóna
Pízeň 7-Radčice							
Radčice	5	2	0	7	III A	2-15 1-20	vesnická památková zóna
Pízeň 8-Černice							
Černice (Pízeň 8-Černice)	5	2	0	7	III A	2-15 1-20	vesnická památková rezervace, obchodní centrum
Pízeň 9-Malesice							
Dolní Víkyně	1	0	0	1	IV	1-20 1-25	
Malesice	5	1	0	6	III A	2-15 1-20	20-ti letá voda
Pízeň 10-Lhota							
Lhota (u Dobřan)	5	0	0	5	III B	1-15 2-20	
Bdeněves							
Bdeněves	5	1	0	6	III A	2-15 1-20	20-ti letá voda
Bezvěrov							
Bezvěrov	5	0	0	5	III B	1-15 2-20	
Buč	1	0	0	1	IV	1-20 1-25	
Dolní Jamné	1	0	0	1	IV	1-20 1-25	
Chudeč	1	0	0	1	IV	1-20 1-25	
Krašov	1	0	0	1	IV	1-20 1-25	
Nová Víska	1	0	0	1	IV	1-20 1-25	
Potok	1	0	0	1	IV	1-20 1-25	
Služetín	1	0	0	1	IV	1-20 1-25	
Světec	1	0	0	1	IV	1-20 1-25	
Vlkošov	1	0	0	1	IV	1-20 1-25	
Žernovník	1	0	0	1	IV	1-20 1-25	
Bílův							
Bílův	1	0	0	1	IV	1-20 1-25	
Blatnice							
Blatnice	5	0	0	5	III B	1-15 2-20	
Blažim							
Blažim	1	0	0	1	IV	1-20 1-25	
Bohy							
Bohy	1	1	0	2	IV	1-20 1-25	20-ti letá voda
Rakolusky	1	1	0	2	IV	1-20 1-25	20-ti letá voda
Brodeslavy							
Brodeslavy	1	0	0	1	IV	1-20 1-25	
Bučí							
Bučí	1	0	0	1	IV	1-20 1-25	
Čeminy							
Čeminy	5	0	0	5	III B	1-15 2-20	
Černikovice							
Černikovice	1	0	0	1	IV	1-20 1-25	

Čerňovice	1	0	0	1	IV	1-20 1-25	
Česká Bříza	5	0	0	5	III B	1-15 2-20	
Dobříč	5	0	0	5	III B	1-15 2-20	
Čivice	1	0	0	1	IV	1-20 1-25	vesnická památková zóna, 20-ti letá voda
Dolany	5	2	0	7	III A	2-15 1-20	
Habrová	1	0	0	1	IV	1-20 1-25	
Dolní Bělá	5	0	0	5	III B	1-15 2-20	
Dolní Hradiště	1	0	0	1	IV	1-20 1-25	
Dražeň	1	0	0	1	IV	1-20 1-25	
Druztová	5	0	0	5	III B	1-15 2-20	
Dýšina	10	2	0	12	II B	1-10 2-15	zóna havarijního plánování, 20-ti letá voda
Nová Huť	5	0	0	5	III B	1-15 2-20	
Heřmanova Huť - Dolní Sekyřany	1	0	0	1	IV	1-20 1-25	
Horní Sekyřany	1	0	0	1	IV	1-20 1-25	
Vlkýš	10	0	0	10	III A	2-15 1-20	
Hlince	1	2	0	3	III B	1-15 2-20	vesnická památková zóna, 20-ti letá voda
Hněvnice	1	0	0	1	IV	1-20 1-25	
Holovousy	1	0	0	1	IV	1-20 1-25	
Horní Bělá	5	0	0	5	III B	1-15 2-20	
Hubenov	1	0	0	1	IV	1-20 1-25	
Tlucná	1	0	0	1	IV	1-20 1-25	
Horní Bříza	12	1	0	13	II B	1-10 2-15	domov důchodců (100 osob)
Hromnice	5	0	0	5	III B	1-15 2-20	
Chotiná	1	0	0	1	IV	1-20 1-25	
Kostelec	1	0	0	1	IV	1-20 1-25	
Nynice	1	1	0	2	IV	1-20 1-25	vesnická památková zóna
Planá	1	0	0	1	IV	1-20 1-25	
Žichlice	5	1	0	6	III A	2-15 1-20	20-ti letá voda
Hvozď	1	1	0	2	IV	1-20 1-25	vesnická památková zóna
Hodovíz	1	0	0	1	IV	1-20 1-25	
Chotkov	5	0	0	5	III B	1-15 2-20	
Chrást	10	0	0	10	III A	2-15 1-20	
Chřibč	5	1	0	6	III A	2-15 1-20	20-ti letá voda
Lhota	1	0	0	1	IV	1-20 1-25	
Chválenice	5	0	0	5	III B	1-15 2-20	
Želčany	1	0	0	1	IV	1-20 1-25	

Chouzovy	1	0	0	0	1	IV	1-20 1-25		
Jarov	1	1	0	0	2	IV	1-20 1-25	vesnická památková zóna	
Kaceřov	1	0	0	0	1	IV	1-20 1-25		
Kaznějov	12	0	0	0	12	II B	1-10 2-15		
Kbelany	1	0	0	0	1	IV	1-20 1-25		
Kočín	1	0	0	0	1	IV	1-20 1-25		
Kopidlo	1	0	0	0	1	IV	1-20 1-25		
Koryta	1	0	0	0	1	IV	1-20 1-25		
Kozojedy	5	1	0	0	6	III A	2-15 1-20	20-ti letá voda	
Borek	1	0	0	0	1	IV	1-20 1-25		
Břízko	1	0	0	0	1	IV	1-20 1-25		
Lednice	1	0	0	0	1	IV	1-20 1-25		
Robčice	1	0	0	0	1	IV	1-20 1-25		
Kozolupy	5	1	0	0	6	III A	2-15 1-20	20-ti letá voda	
Krašovice	5	0	0	0	5	III B	1-15 2-20		
Kožlany	10	1	0	0	11	II B	1-10 2-15	20-ti letá voda	
Buček	1	0	0	0	1	IV	1-20 1-25		
Dřevce	1	0	0	0	1	IV	1-20 1-25		
Hedčany	1	0	0	0	1	IV	1-20 1-25		
Hodyně	1	0	0	0	1	IV	1-20 1-25		
Kralovice	12	0	0	0	12	II B	1-10 2-15		
Bukovina	1	0	0	0	1	IV	1-20 1-25		
Hradecko	1	0	0	0	1	IV	1-20 1-25		
Mariánský Týnec	1	0	0	0	1	IV	1-20 1-25		
Remešín	1	0	0	0	1	IV	1-20 1-25		
Trojany	1	0	0	0	1	IV	1-20 1-25		
Krsy	1	0	0	0	1	IV	1-20 1-25		
Kejšovice	1	0	0	0	1	IV	1-20 1-25		
Polinka	1	0	0	0	1	IV	1-20 1-25		
Skelná Huť	1	0	0	0	1	IV	1-20 1-25		
Trhonné	1	0	0	0	1	IV	1-20 1-25		
Křelovice	1	0	0	0	1	IV	1-20 1-25		
Mydlovary	1	0	0	0	1	IV	1-20 1-25		
Pakoslav	1	0	0	0	1	IV	1-20 1-25		
Rozněvice	1	0	0	0	1	IV	1-20 1-25		
Kunějovice	1	0	0	0	1	IV	1-20 1-25		

Kyšice	5	1	0	6	III A	2-15 1-20	vesnická památková zóna
Ledce	5	1	0	6	III A	2-15 1-20	20-ti letá voda
Letkov	5	0	0	5	III B	1-15 2-20	
Lhůta	1	0	0	1	IV	1-20 1-25	
Lině	10	0	0	10	III A	2-15 1-20	
Lišňany	5	0	0	5	III B	1-15 2-20	
Huncice	1	0	0	1	IV	1-20 1-25	
Košetice	1	0	0	1	IV	1-20 1-25	
Lipno	1	0	0	1	IV	1-20 1-25	
Luhov	1	0	0	1	IV	1-20 1-25	
Náklav	1	0	0	1	IV	1-20 1-25	
Písek	1	0	0	1	IV	1-20 1-25	
Třebobuz	1	0	0	1	IV	1-20 1-25	
Litě	5	0	0	5	III B	1-15 2-20	
Spankov	1	0	0	1	IV	1-20 1-25	
Lochousice	1	0	0	1	IV	1-20 1-25	
Losiná	5	1	0	6	III A	2-15 1-20	
Loza	5	0	0	5	III B	1-15 2-20	
Manětín	5	2	0	7	III A	2-15 1-20	městská památková zóna, 20-ti letá voda
Brdo	1	0	0	1	IV	1-20 1-25	
Česká Doubravice	1	0	0	1	IV	1-20 1-25	
Hrádek	1	0	0	1	IV	1-20 1-25	
Kotaneč	1	0	0	1	IV	1-20 1-25	
Lipí	1	0	0	1	IV	1-20 1-25	
Luková	1	0	0	1	IV	1-20 1-25	
Mezi	1	0	0	1	IV	1-20 1-25	
Rabštejn nad Střelou	1	1	0	2	IV	1-20 1-25	městská památková zóna
Stvolny	1	0	0	1	IV	1-20 1-25	
Újezd	1	0	0	1	IV	1-20 1-25	
Vladměřice	1	0	0	1	IV	1-20 1-25	
Vysočany	1	0	0	1	IV	1-20 1-25	
Zhořec	1	0	0	1	IV	1-20 1-25	
Město Touškov	10	2	0	12	II B	1-10 2-15	městská památková zóna, 20-ti letá voda
Kůstlí	1	0	0	1	IV	1-20 1-25	
Mladotice	5	0	0	5	III B	1-15 2-20	
Černá Hať	1	0	0	1	IV	1-20 1-25	

Chraštovice	1	0	0	1	IV	1-20 1-25	
Strážístě	1	0	0	1	IV	1-20 1-25	
Mokrouše	1	0	0	1	IV	1-20 2-25	
Mírník	5	0	0	5	III B	1-15 2-20	
Myslínka	1	0	0	1	IV	1-20 1-25	20-ti letá voda
Nadryby	1	1	0	2	IV	1-20 1-25	
Nečtiny	5	0	0	5	III B	1-15 2-20	
Březín	1	0	0	1	IV	1-20 1-25	
Češtětín	1	0	0	1	IV	1-20 1-25	
Doubravice	1	0	0	1	IV	1-20 1-25	
Hrad Nečtiny	1	0	0	1	IV	1-20 1-25	
Jedvaniny	1	0	0	1	IV	1-20 1-25	
Kamenná Hora	1	0	0	1	IV	1-20 1-25	
Leopoldov	1	0	0	1	IV	1-20 1-25	
Lešovice	1	0	0	1	IV	1-20 1-25	
Nové Městečko	1	0	0	1	IV	1-20 1-25	
Plachtín	1	0	0	1	IV	1-20 1-25	
Račín	1	0	0	1	IV	1-20 1-25	
Nekmiř	5	0	0	5	III B	1-15 2-20	
Lhotka	1	0	0	1	IV	1-20 1-25	
Nevřeň	5	1	0	6	III A	2-15 1-20	20-ti letá voda
Nezbavětice	1	0	0	1	IV	1-20 1-25	
Nezvěstice	10	0	0	10	III A	2-15 1-20	
Olešná	5	0	0	5	III B	1-15 2-20	
Nýřany	14	1	0	15	II B	1-10 2-15	20-ti letá voda
Doubrava	5	0	0	5	III B	1-15 2-20	
Kamenný Újezd	5	0	0	5	III B	1-15 2-20	
Obora	5	0	0	5	III B	1-15 2-20	
Ostrov u Bezdrůžic	1	0	0	1	IV	1-20 1-25	
Krsov	1	0	0	1	IV	1-20 1-25	
Pláň	1	0	0	1	IV	1-20 1-25	
Pastuchovice	1	0	0	1	IV	1-20 1-25	
Pernarec	5	0	0	5	III B	1-15 2-20	
Břeží	1	0	0	1	IV	1-20 1-25	
Krukanice	1	0	0	1	IV	1-20 1-25	
Málkovice	1	0	0	1	IV	1-20 1-25	

Něšov	1	0	0	1	IV	1-20 1-25	
Skupeč	1	0	0	1	IV	1-20 1-25	
Pláně	1	0	0	1	IV	1-20 1-25	
Korytka	1	0	0	1	IV	1-20 1-25	
Ondřejov	1	0	0	1	IV	1-20 1-25	
Vrážné	1	0	0	1	IV	1-20 1-25	
Plasy	10	2	0	12	II B	1-10 2-15	národní kulturní památka, 20-ti letá voda
Babiná	1	0	0	1	IV	1-20 1-25	
Horní Hradiště	1	0	0	1	IV	1-20 1-25	
Lomnička	1	0	0	1	IV	1-20 1-25	
Nebřeziny	1	0	0	1	IV	1-20 1-25	
Žebnice	1	0	0	1	IV	1-20 1-25	
Plešnice	5	0	0	5	III B	1-15 2-20	
Přovany	5	0	0	5	III B	1-15 2-20	
Chotěšovičky	1	0	0	1	IV	1-20 1-25	
Rájov	1	0	0	1	IV	1-20 1-25	
Potvorov	1	0	0	1	IV	1-20 1-25	
Přehýšov	5	0	0	5	III B	1-15 2-20	
Blítov	1	0	0	1	IV	1-20 1-25	
Radějovice	1	0	0	1	IV	1-20 1-25	
Příšov	5	1	0	6	III A	2-15 1-20	20-ti letá voda
Rochlov	5	0	0	5	III B	1-15 2-20	
Rybnice	5	0	0	5	III B	1-15 2-20	
Sedlec	1	0	0	1	IV	1-20 1-25	
Slatiná	1	0	0	1	IV	1-20 1-25	
Starý Plzenec	12	1	0	13	II B	1-10 2-15	národní kulturní památka
Sedlec	5	0	0	5	III B	1-15 2-20	
Studená	1	0	0	1	IV	1-20 1-25	
Štáhlavy	10	1	0	11	II B	1-10 2-15	národní kulturní památka
Štáhlavice	5	0	0	5	III B	1-15 2-20	
Štěnovický Borek	1	0	0	1	IV	1-20 1-25	
Nebílovský Borek	1	0	0	1	IV	1-20 1-25	
Štichovice	1	0	0	1	IV	1-20 1-25	
Křečov	1	0	0	1	IV	1-20 1-25	
Tatiná	5	0	0	5	III B	1-15 2-20	
Tis u Blatna	1	0	0	1	IV	1-20 1-25	

Balková	1	0	0	0	1	IV	1-20 1-25	
Kračín	1	0	0	0	1	IV	1-20 1-25	
Tlučná	10	1	0	0	11	II B	1-10 2-15	20-ti letá voda
Trnová	5	0	0	0	5	III B	1-15 2-20	
Třemošná	12	2	0	0	14	II B	1-10 2-15	20-ti letá voda, zóna havarijního plánování
Záluží	5	0	0	0	5	III B	1-15 2-20	
Tymákov	5	0	0	0	5	III B	1-15 2-20	
Uhřece	5	0	0	0	5	III B	1-15 2-20	
Újezd nade Mží	1	0	0	0	1	IV	1-20 1-25	
Úlice	5	0	0	0	5	III B	1-15 2-20	
Hracholusky	1	0	0	0	1	IV	1-20 1-25	
Jezná	1	0	0	0	1	IV	1-20 1-25	
Knije	1	0	0	0	1	IV	1-20 1-25	
Nová Jezná	1	0	0	0	1	IV	1-20 1-25	
Úněšov	5	0	0	0	5	III B	1-15 2-20	
Budeč	1	0	0	0	1	IV	1-20 1-25	
Čbáb	1	0	0	0	1	IV	1-20 1-25	
Číhaná	1	0	0	0	1	IV	1-20 1-25	
Hvozdčany	1	0	0	0	1	IV	1-20 1-25	
Lipa	1	0	0	0	1	IV	1-20 1-25	
Podmokly	1	0	0	0	1	IV	1-20 1-25	
Štěpoklasy	1	0	0	0	1	IV	1-20 1-25	
Vojtěšín	1	0	0	0	1	IV	1-20 1-25	
Úterý	5	1	0	0	6	III A	2-15 1-20	městská památková zóna
Olešovice	1	0	0	0	1	IV	1-20 1-25	
Vidžín	1	0	0	0	1	IV	1-20 1-25	
Vejprnice	10	1	0	0	11	II B	1-10 2-15	20-ti letá voda
Velečín	1	0	0	0	1	IV	1-20 1-25	
Ostrovec	1	0	0	0	1	IV	1-20 1-25	
Vochov	5	0	0	0	5	III B	1-15 2-20	
Všehrdy	1	0	0	0	1	IV	1-20 1-25	
Všeruby	5	1	0	0	6	III A	2-15 1-20	20-ti letá voda
Chrančovice	1	0	0	0	1	IV	1-20 1-25	
Chrátov	1	0	0	0	1	IV	1-20 1-25	
Klenovice	1	0	0	0	1	IV	1-20 1-25	
Kokořov	1	0	0	0	1	IV	1-20 1-25	

Popovice	1	0	0	1	IV	1-20 1-25	
Radimovice	1	0	0	1	IV	1-20 1-25	
Výrov	1	0	0	1	IV	1-20 1-25	
Hadačka	5	0	0	5	III B	1-15 2-20	
Vysoká Libyně	5	0	0	5	III B	1-15 2-20	
Zahrádka	1	1	0	2	IV	1-20 1-25	vesnická památková zóna
Hůrky	1	0	0	1	IV	1-20 1-25	
Mostice	1	0	0	1	IV	1-20 1-25	
Zbůch	10	1	0	11	II B	1-10 2-15	ústav sociální péče (100 osob)
Červený Újezd	1	0	0	1	IV	1-20 1-25	
Zruč-Senec (část Zruč)	10	0	0	10	III A	2-15 1-20	
Senec	10	0	0	10	III A	2-15 1-20	
Žihle	10	0	0	10	III A	2-15 1-20	
Hluboká	1	0	0	1	IV	1-20 1-25	
Kalec	1	0	0	1	IV	1-20 1-25	
Nový Dvůr	1	0	0	1	IV	1-20 1-25	
Odlezy	1	0	0	1	IV	1-20 1-25	
Přehořov	1	0	0	1	IV	1-20 1-25	
Žilov	5	0	0	5	III B	1-15 2-20	
Stýskaly	1	0	0	1	IV	1-20 1-25	

Stanovení stupňů nebezpečí území obcí a jejich částí a základní požadavky na jednotky PO
 Územní odbor Rokycany, HZS Plzeňského kraje
 (ORP Rokycany)

Obec, část obce	Ko	Kui	Kz	Kc	SN	Požadavky na JPO	Objekty mající vliv na Kui
Rokycany - Pízeňské předměstí	12	2	0	14	IIB	1-10 2-15	průmyslová zóna, 20-ti letá voda
Rokycany - Borek	5	0	0	5	IIIB	1-15 2-20	
Rokycany - Nové Město	14	3	1	18	IIA	2-10 1-15	nemocnice(189 osob), 20-ti letá voda, průmyslová zóna
Rokycany - Sítřed	10	1	0	11	IIB	1-10 2-15	městská památková zóna
Bezděkov	1	0	0	1	IV	1-20 1-25	
Břasy - Břasy	10	0	0	10	IIIA	2-15 1-20	
Darová	1	0	0	1	IV	1-20 1-25	
Kříše	5	0	0	5	IIIB	1-15 2-20	
Stupno	5	0	0	5	IIIB	1-15 2-20	
Vranovice	1	0	0	1	IV	1-20 1-25	
Březina	5	0	0	5	IIIB	1-15 2-20	
Bujesily	1	0	0	1	IV	1-20 1-25	
Bušovice	5	0	0	5	IIIA	2-15 1-20	
Sedlecko	1	0	0	1	IV	1-20 1-25	
Sítropole	1	0	0	1	IV	1-20 1-25	
Cekov	1	0	0	1	IV	1-20 1-25	
Čilá	1	0	0	1	IV	1-20 1-25	
Dobřív	5	3	0	8	IIIA	2-15 1-20	vesnická památková zóna, 20-ti letá voda, rekreační oblast
Pavlovsko	1	0	0	1	IV	1-20 1-25	
Drahoňův Újezd	1	0	0	1	IV	1-20 1-25	
Ejovice	5	2	0	7	IIIA	2-15 1-20	rekreační oblast, 20-ti letá voda
Hlohovice	1	0	0	1	IV	1-20 1-25	
Hlohovičky	1	0	0	1	IV	1-20 1-25	
Mostiště	1	0	0	1	IV	1-20 1-25	
Svinná	1	0	0	1	IV	1-20 1-25	
Holoubkov	10	1	0	11	IIB	1-10 2-15	rekreační oblast,
Hrádek	5	2	0	7	IIIA	2-15 1-20	průmyslová zóna, záplavové území
Nová Huť	10	1	0	11	IIB	1-10 2-15	záplavové území
Hradiště	1	0	0	1	IV	1-20 1-25	
Hůrky	1	1	0	2	IV	1-20 1-25	rekreační oblast
Cheznovice	5	1	0	6	IIIA	2-15 1-20	rekreační oblast

Chlum	1	0	0	1	IV	1-20 1-25	
Chomle	1	0	0	1	IV	1-20 1-25	
Katejcov	1	0	0	1	IV	1-20 1-25	
Drážky	1	0	0	1	IV	1-20 1-25	
Kamenec	1	0	0	1	IV	1-20 1-25	
Kamenný Újezd	5	0	0	5	IIIB	1-15 2-20	20-ti letá voda
Kocanda	5	1	0	6	IIIA	2-15 1-20	rekreační oblast
Kařez	5	1	0	6	IIIA	2-15 1-20	rekreační oblast
Kařízek	1	1	0	2	IV	1-20 1-25	20-ti letá voda
Klabava	5	1	0	6	IIIA	2-15 1-20	rekreační oblast
Kladruby	1	1	0	2	IV	1-20 1-25	rekreační oblast
Hřešihlavy	1	1	0	2	IV	1-20 1-25	rekreační oblast
Třimany	1	2	0	3	IIIB	1-15 2-20	reakreační oblast, 20-ti letá voda
Kornatice	1	0	0	1	IV	1-20 1-25	
Lhota pod Radčem	5	0	0	5	IIIB	1-15 2-20	
Lhotka u Radnic	1	0	0	1	IV	1-20 1-25	
Chockov	1	0	0	1	IV	1-20 1-25	
Liblín	5	3	0	8	IIIA	2-15 1-20	ústav sociální péče (160 osob), 20-ti letá voda, rekreační oblast
Líšná	1	0	0	1	IV	1-20 1-25	
Litohlavy	5	1	0	6	IIIA	2-15 1-20	rekreační oblast
Medový Újezd	1	0	0	1	IV	1-20 1-25	
Mešno	1	0	0	1	IV	1-20 1-25	
Mirošov	10	2	0	12	IIIB	1-10 2-15	léčebna (195 osob), ústav sociální péče (380 osob)
Mytí	1	0	0	1	IV	1-20 1-25	
Mlečice	5	0	0	5	IIIB	1-15 2-20	
Prašný Újezd	1	0	0	1	IV	1-20 1-25	
Skoupý	1	0	0	1	IV	1-20 1-25	
Mýto	10	2	0	12	IIIB	1-10 2-15	rekreační oblast, 20-ti letá voda
Kařízek II. (Dolní)	1	0	0	1	IV	1-20 1-25	
Němčovice	1	0	0	1	IV	1-20 1-25	
Olešná	1	0	0	1	IV	1-20 1-25	
Nevid	1	0	0	1	IV	1-20 1-25	
Osek	5	0	0	5	IIIB	1-15 2-20	
Vítinka	1	0	0	1	IV	1-20 1-25	
Ostrovec-Lhotka-Ostrovec	1	1	0	2	IV	1-20 1-25	rekreační oblast

Lhotka	1	1	0	2	IV	1-20 1-25	rekreační oblast
Pliskov	1	0	0	1	IV	1-20 1-25	
Podmokly	5	1	0	6	IIIA	2-15 1-20	vesnická památková zóna
Příkosice	5	0	0	5	IIIB	1-15 2-20	
Přivětice	1	0	0	1	IV	1-20 1-25	
Sklenná Huť	1	0	0	1	IV	1-20 1-25	
Radnice	10	2	0	12	IIIB	1-10 2-15	20-ti letá voda, rekreační oblast
Svatá Barbora	1	0	0	1	IV	1-20 1-25	
Raková	1	0	0	1	IV	1-20 1-25	
Sebečice	1	0	0	1	IV	1-20 1-25	
Biskoupky	1	0	0	1	IV	1-20 1-25	
Sirá	1	0	0	1	IV	1-20 1-25	
Skomelno	1	0	0	1	IV	1-20 1-25	
Skořice	5	0	0	5	IIIB	1-15 2-20	
Smědčice	1	0	0	1	IV	1-20 1-25	
Strašice	10	1	0	11	IIIB	1-10 2-15	20-ti letá voda
Svojkovice	5	0	0	5	IIIB	1-15 2-20	
Štítov	1	0	0	1	IV	1-20 1-25	
Těně	5	0	0	5	IIIB	1-15 2-20	
Terešov	1	0	0	1	IV	1-20 1-25	
Bílá Skála	1	0	0	1	IV	1-20 1-25	
Těškov	5	1	0	6	IIIA	2-15 1-20	rekreační oblast
Trokavec	1	0	0	1	IV	1-20 1-25	
Týček	1	1	0	2	IV	1-20 1-25	rekreační oblast
Újezd u Svatého kříže	5	1	0	6	IIIA	2-15 1-20	rekreační oblast
Vejvanov	5	0	0	5	IIIB	1-15 2-20	
Veselá	1	0	0	1	IV	1-20 1-25	
Visky	1	0	0	1	IV	1-20 1-25	
Volduchy	10	2	0	12	IIIB	1-10 2-15	rekreační oblast, 20-ti letá voda
Všenice	5	0	0	5	IIIB	1-15 2-20	
Zbiroh - Chotětín	1	0	0	1	IV	1-20 1-25	
Zbiroh - Třebnuška	1	0	0	1	IV	1-20 1-25	
Zbiroh - Jablečno	1	0	0	1	IV	1-20 1-25	
Zbiroh - Přisedice	1	0	0	1	IV	1-20 1-25	
Zbiroh - Zbiroh	10	3	0	13	IIIB	1-10 2-15	rekreační oblast, 20-ti letá voda, památková zóna
Zvíkovec	1	2	0	3	IIIB	1-15 2-20	rekreační oblast, 20-ti letá voda

Stanovení stupňů nebezpečí území obcí a jejich částí a základní požadavky na jednotky PO

Územní odbor Tachov, HZS Plzeňského kraje
(ORP Stříbro a Tachov)

Obec, část obce	Ko	Kui	Kz	Kc	SN	Požadavky na JPO	Objekty mající vliv na Kui
Tachov	14	2	1	17	II A	2-10 1-15	městská památková zóna, 20-ti letá voda
Velký Rapotín	1	0	0	1	IV	1-20 1-25	
Mýto	1	0	0	1	IV	1-20 1-25	
Vítkov	1	0	0	1	IV	1-20 1-25	
Malý Rapotín	1	0	0	1	IV	1-20 1-25	
Oldřichov	1	1	0	2	IV	1-20 1-25	20-ti letá voda
Světce	1	1	0	2	IV	1-20 1-25	20-ti letá voda
Biletín	1	0	0	1	IV	1-20 1-25	
Benešovice	1	0	0	1	IV	1-20 1-25	
Lom u Stříbra	1	0	0	1	IV	1-20 1-25	
Bezdražice	1	0	0	1	IV	1-20 1-25	
Dolní Polžice	1	0	0	1	IV	1-20 1-25	
Horní Polžice	1	0	0	1	IV	1-20 1-25	
Kohoutov	1	0	0	1	IV	1-20 1-25	
Křivce	1	0	0	1	IV	1-20 1-25	
Pačín	1	0	0	1	IV	1-20 1-25	
Řešín	1	0	0	1	IV	1-20 1-25	
Zhořec	1	0	0	1	IV	1-20 1-25	
Kamýk	1	0	0	1	IV	1-20 1-25	
Bor	10	2	0	12	II B	1-10 2-15	městská památková zóna, 20-ti letá voda
Bojeňovice	1	0	0	1	IV	1-20 1-25	
Borovany	1	0	0	1	IV	1-20 1-25	
Čečkovice	1	0	0	1	IV	1-20 1-25	
Doly	1	0	0	1	IV	1-20 1-25	
Kosov	1	0	0	1	IV	1-20 1-25	
Lužná	1	0	0	1	IV	1-20 1-25	
Muckov	1	0	0	1	IV	1-20 1-25	
Nový Dvůr	1	0	0	1	IV	1-20 1-25	
Skviřín	1	1	0	2	IV	1-20 1-25	20-ti letá voda
Bezděkov	1	0	0	1	IV	1-20 1-25	
Damnov	1	1	0	2	IV	1-20 1-25	20-ti letá voda

Velká Ves	1	0	0	1	IV	1-20 1-25	
Holostřevy	1	0	0	1	IV	1-20 1-25	
Kurojedy	1	0	0	1	IV	1-20 1-25	
Málkovice	1	0	0	1	IV	1-20 1-25	
Malovice	1	0	0	1	IV	1-20 1-25	
Lhota	1	0	0	1	IV	1-20 1-25	
Ostrov	1	0	0	1	IV	1-20 1-25	
Nová Hospoda	1	0	0	1	IV	1-20 1-25	
Vysočany	5	0	0	5	III B	1-15 2-20	
Hlupenov	1	0	0	1	IV	1-20 1-25	
Brod nad Tichou	5	1	0	6	III A	2-15 1-20	20-ti letá voda
Broumov	1	1	0	2	IV	1-20 1-25	20-ti letá voda
Cebiv	5	0	0	5	III B	1-15 2-20	
Bezemin	1	0	0	1	IV	1-20 1-25	
Ctiboř	5	0	0	5	III B	1-15 2-20	
Březi	1	0	0	1	IV	1-20 1-25	
Částkov	5	0	0	5	III B	1-15 2-20	
Mařový Chody	1	0	0	1	IV	1-20 1-25	
Pernolec	1	0	0	1	IV	1-20 1-25	
Černošín	5	0	0	5	III B	1-15 2-20	
Krásné Údolí	1	0	0	1	IV	1-20 1-25	
Lažany	1	1	0	2	IV	1-20 1-25	20-ti letá voda
Lhota	1	0	0	1	IV	1-20 1-25	
Ostrovce	1	1	0	2	IV	1-20 1-25	20-ti letá voda
Pytlou	1	0	0	1	IV	1-20 1-25	
Třebel	1	1	0	2	IV	1-20 1-25	20-ti letá voda
Záhoří	1	0	0	1	IV	1-20 1-25	
Vichov	1	0	0	1	IV	1-20 1-25	
Dlouhý Újezd	5	0	0	5	III B	1-15 2-20	
Erpužice	5	0	0	5	III B	1-15 2-20	
Blahousty	1	0	0	1	IV	1-20 1-25	
Malovice	1	0	0	1	IV	1-20 1-25	
Halže	5	0	0	5	III B	1-15 2-20	
Branka	1	0	0	1	IV	1-20 1-25	
Horní Výšina	1	0	0	1	IV	1-20 1-25	

Svobodka	1	0	0	0	1	IV	1-20 1-25	
Horní Kozolupy	1	0	0	0	1	IV	1-20 1-25	
Očín	1	0	0	0	1	IV	1-20 1-25	
Slavice	1	0	0	0	1	IV	1-20 1-25	
Strahov	1	0	0	0	1	IV	1-20 1-25	
Hošťka	5	0	0	0	5	III B	1-15 2-20	
Žebráky	1	0	0	0	1	IV	1-20 1-25	
Chodová Planá	10	0	0	0	10	III A	2-15 1-20	
Dolní Kramolín	1	1	0	0	2	IV	1-20 1-25	20-ti letá voda
Holubín	1	0	0	0	1	IV	1-20 1-25	
Pístov	1	0	0	0	1	IV	1-20 1-25	
Výškov	1	0	0	0	1	IV	1-20 1-25	
Boněnov	1	0	0	0	1	IV	1-20 1-25	
Hostičkov	1	0	0	0	1	IV	1-20 1-25	
Michalovy Hory	1	1	0	0	2	IV	1-20 1-25	20-ti letá voda
Chodský Újezd	5	1	0	0	6	III A	2-15 1-20	vesnická památková zóna
Dolní Jadrůž	1	0	0	0	1	IV	1-20 1-25	
Horní Jadrůž	1	1	0	0	2	IV	1-20 1-25	vesnická památková zóna
Žďár	1	0	0	0	1	IV	1-20 1-25	
Neblažov	1	0	0	0	1	IV	1-20 1-25	
Štokov	1	0	0	0	1	IV	1-20 1-25	
Nahý Újezdec	1	0	0	0	1	IV	1-20 1-25	
Kladruby	10	2	0	0	12	II B	1-10 2-15	národní kulturní památka, 20-ti letá voda
Brod u Stříbra	1	1	0	0	2	IV	1-20 1-25	20-ti letá voda
Tuněchody	1	0	0	0	1	IV	1-20 1-25	
Láz	1	0	0	0	1	IV	1-20 1-25	
Milevo	1	0	0	0	1	IV	1-20 1-25	
Pozorka	1	0	0	0	1	IV	1-20 1-25	
Vrbice u Stříbra	1	0	0	0	1	IV	1-20 1-25	
Kočov	1	1	0	0	2	IV	1-20 1-25	20-ti letá voda
Kličov	1	1	0	0	2	IV	1-20 1-25	20-ti letá voda
Ústí	1	1	0	0	2	IV	1-20 1-25	20-ti letá voda
Janov	1	0	0	0	1	IV	1-20 1-25	
Kokašice	5	0	0	0	5	III B	1-15 2-20	
Čeliv	1	0	0	0	1	IV	1-20 1-25	

Lomy	1	0	0	0	1	IV	1-20 1-25	
Krasíkov	1	0	0	0	1	IV	1-20 1-25	
Konstantinovy Lázně	5	0	0	0	5	III B	1-15 2-20	
Nová Ves	1	0	0	0	1	IV	1-20 1-25	
Potín	1	1	0	0	2	IV	1-20 1-25	20-ti letá voda
Břetislav	1	0	0	0	1	IV	1-20 1-25	
Dlouhé Hradiště	1	0	0	0	1	IV	1-20 1-25	
Okrouhlé Hradiště	1	0	0	0	1	IV	1-20 1-25	
Poloučany	1	0	0	0	1	IV	1-20 1-25	
Šipín	1	0	0	0	1	IV	1-20 1-25	
Kostelec	5	0	0	0	5	III B	1-15 2-20	
Lšelin	1	0	0	0	1	IV	1-20 1-25	
Nedražice	1	0	0	0	1	IV	1-20 1-25	
Ostrov u Stříbra	1	0	0	0	1	IV	1-20 1-25	
Popov	1	0	0	0	1	IV	1-20 1-25	
Vrhavěč	1	0	0	0	1	IV	1-20 1-25	
Kšice	1	0	0	0	1	IV	1-20 1-25	
Lomnička	1	0	0	0	1	IV	1-20 1-25	
Lesná	5	0	0	0	5	III B	1-15 2-20	
Pisatřova Vesce	1	0	0	0	1	IV	1-20 1-25	
Stará Knižecí Hut'	1	0	0	0	1	IV	1-20 1-25	
Háje	1	0	0	0	1	IV	1-20 1-25	
Lestkov	5	0	0	0	5	III B	1-15 2-20	
Domaslav	1	0	0	0	1	IV	1-20 1-25	
Hanov	1	0	0	0	1	IV	1-20 1-25	
Stan	1	0	0	0	1	IV	1-20 1-25	
Vrbice u Bezdrůžic	1	0	0	0	1	IV	1-20 1-25	
Vysoké Jamné	1	0	0	0	1	IV	1-20 1-25	
Lom u Tachova	5	0	0	0	5	III B	1-15 2-20	
Milíře	1	0	0	0	1	IV	1-20 1-25	
Zadní Milíře	1	0	0	0	1	IV	1-20 1-25	
Obora	1	0	0	0	1	IV	1-20 1-25	
Dolní Výšina	1	0	0	0	1	IV	1-20 1-25	
Olbramov	1	0	0	0	1	IV	1-20 1-25	
Kořen	1	0	0	0	1	IV	1-20 1-25	

Zádub	1	0	0	1	IV	1-20 1-25	
Ošelín	1	1	0	2	IV	1-20 1-25	
Dolní Plezom	1	0	0	1	IV	1-20 1-25	
Horní Plezom	1	0	0	1	IV	1-20 1-25	
Lobzy	1	0	0	1	IV	1-20 1-25	
Plezom	1	0	0	1	IV	1-20 1-25	
Planá	14	2	0	16	II A	2-10 1-15	městská památková zóna, 20-ti letá voda
Pavlovice	1	1	0	2	IV	1-20 1-25	20-ti letá voda
Křinov	1	0	0	1	IV	1-20 1-25	
Kříženec	1	0	0	1	IV	1-20 1-25	
Otin	1	0	0	1	IV	1-20 1-25	
Týnec	1	0	0	1	IV	1-20 1-25	
Vysoké Sedliště	1	0	0	1	IV	1-20 1-25	
Dolní Sedliště	1	0	0	1	IV	1-20 1-25	
Svahy	1	0	0	1	IV	1-20 1-25	
Vížka	1	1	0	2	IV	1-20 1-25	20-ti letá voda
Zliv	1	1	0	2	IV	1-20 1-25	20-ti letá voda
Prostiboř	1	1	0	2	IV	1-20 1-25	vesnická památková zóna
Telice	1	0	0	1	IV	1-20 1-25	
Kopec	1	0	0	1	IV	1-20 1-25	
Přímدا	5	1	0	6	III A	2-15 1-20	národní kulturní památka
Málkov	1	0	0	1	IV	1-20 1-25	
Rájov	1	0	0	1	IV	1-20 1-25	
Trískolupy	1	1	0	2	IV	1-20 1-25	20-ti letá voda
Mlýnec	1	0	0	1	IV	1-20 1-25	
Újezd pod Přímدا	1	0	0	1	IV	1-20 1-25	
Kundratice	1	0	0	1	IV	1-20 1-25	
Malé Dvorce	1	0	0	1	IV	1-20 1-25	
Velké Dvorce	5	0	0	5	III B	1-20 1-25	
Rozvadov	5	0	0	5	III B	1-15 2-20	
Diana	1	0	0	1	IV	1-20 1-25	
Svatá Kateřina	1	0	0	1	IV	1-20 1-25	
Miliře	1	0	0	1	IV	1-20 1-25	
Nové Domky	1	0	0	1	IV	1-20 1-25	
Rozceští	1	0	0	1	IV	1-20 1-25	

Skapce	1	0	0	1	IV	1-20 1-25	
Krtín	1	0	0	1	IV	1-20 1-25	
Zálezly	1	0	0	1	IV	1-20 1-25	
Staré Sedliště	5	1	0	6	III A	2-15 1-20	20-ti letá voda
Labuť	1	0	0	1	IV	1-20 1-25	
Mchov	1	0	0	1	IV	1-20 1-25	
Nové Sedliště	1	0	0	1	IV	1-20 1-25	
Úšava	1	0	0	1	IV	1-20 1-25	
Staré Sedlo	1	1	0	2	IV	1-20 1-25	20-ti letá voda
Darmyšl	1	0	0	1	IV	1-20 1-25	
Racov	1	0	0	1	IV	1-20 1-25	
Stráž	5	1	0	6	III A	2-15 1-20	20-ti letá voda
Bernartice	1	0	0	1	IV	1-20 1-25	
Borek	1	1	0	2	IV	1-20 1-25	20-ti letá voda
Dehetná	1	0	0	1	IV	1-20 1-25	
Strachovice	1	0	0	1	IV	1-20 1-25	
Bonětice	1	1	0	2	IV	1-20 1-25	20-ti letá voda
Bonětičky	1	1	0	2	IV	1-20 1-25	20-ti letá voda
Olešná	1	0	0	1	IV	1-20 1-25	
Souměř	1	1	0	2	IV	1-20 1-25	20-ti letá voda
Jadruž	1	0	0	1	IV	1-20 1-25	
Valcha	1	1	0	2	IV	1-20 1-25	20-ti letá voda
Stříbro	14	2	1	17	II A	2-10 1-15	městská památková zóna, 20-ti letá voda
Milíkov	1	1	0	2	IV	1-20 1-25	20-ti letá voda
Lhota u Stříbra	1	0	0	1	IV	1-20 1-25	
Jezerce	1	1	0	2	IV	1-20 1-25	20-ti letá voda
Otročin	1	0	0	1	IV	1-20 1-25	
Těchlovice	1	0	0	1	IV	1-20 1-25	
Butov	1	0	0	1	IV	1-20 1-25	
Studánka	1	0	0	1	IV	1-20 1-25	
Sulislav	1	0	0	1	IV	1-20 1-25	
Svojšíň	5	1	0	6	III A	2-15 1-20	20-ti letá voda
Holyně	1	0	0	1	IV	1-20 1-25	
Nynkov	1	0	0	1	IV	1-20 1-25	
Řebří	1	1	0	2	IV	1-20 1-25	20-ti letá voda

Sytno	5	0	0	0	5	III B	1-15 2-20	
Tisová	5	0	0	0	5	III B	1-15 2-20	
Jemnice	1	0	0	0	1	IV	1-20 1-25	
Lhotka	1	0	0	0	1	IV	1-20 1-25	
Trnová	1	1	0	0	2	IV	1-20 1-25	20-ti letá voda
Hlinné	1	0	0	0	1	IV	1-20 1-25	
Kumpolec	1	1	0	0	2	IV	1-20 1-25	20-ti letá voda
Trpisy	1	1	0	0	2	IV	1-20 1-25	20-ti letá voda
Sviňomazy	1	0	0	0	1	IV	1-20 1-25	
Třemešné	1	0	0	0	1	IV	1-20 1-25	
Nová Ves	1	0	0	0	1	IV	1-20 1-25	
Bezděkov	1	0	0	0	1	IV	1-20 1-25	
Dubec	1	0	0	0	1	IV	1-20 1-25	
Pavlikov	1	0	0	0	1	IV	1-20 1-25	
Únehle	1	0	0	0	1	IV	1-20 1-25	
Vranov	1	0	0	0	1	IV	1-20 1-25	
Svinná	1	0	0	0	1	IV	1-20 1-25	
Zadní Chodov	5	1	0	0	6	III A	2-15 1-20	vesnická památková zóna
Kyjov	1	0	0	0	1	IV	1-20 1-25	
Záchlumí	5	0	0	0	5	III B	1-15 2-20	
Zhoř	1	0	0	0	1	IV	1-20 1-25	

Pozn.: Tučně je zvýrazněn název obce a název části obce shodný s názvem příslušné obce.

**Příloha č. 2
k nařízení Plzeňského kraje č. 1/2013**

**Dokumentace plošného pokrytí Plzeňského kraje jednotkami
požární ochrany**

**Seznam jednotek PO k zabezpečení území jednotkami PO, jejich dislokace a předurčení
podle základní tabulky plošného pokrytí pro jednotlivá území obcí Plzeňského kraje**

HZS Plzeňského kraje:

Územní odbor Domažlice (ORP Domažlice a Horšovský Týn)

Územní odbor Klatovy (ORP Horažďovice, Klatovy a Sušice)

Územní odbor Plzeň (ORP Blovice, Nepomuk, Přeštice, Stod, Kralovice, Nýřany a Plzeň)

Územní odbor Rokycany (ORP Rokycany)

Územní odbor Tachov (ORP Stříbro a Tachov)

Seznam jednotek PO k zabezpečení území jednotkami PO, jejich dislokace a předurčení podle základní tabulky plošného pokrytí pro jednotlivá území obcí Plzeňského kraje

Územní odbor Domažlice, HZS Plzeňského kraje (ORP Domažlice a Horšovský Týn)

Územní odbor HZS kraje	Území obce, části obce	Stupeň nebezpečí	Přiřazené jednotky PO a požadavek na jejich dobu dojezdu						Kategorie		
			Doba dojezdu	Jednotka PO (dislokace)	Kat.	Doba dojezdu	Jednotka PO (dislokace)	Kat.		Doba dojezdu	Jednotka PO (dislokace)
Domažlice	Babylon	III B	15	JSDHO Babylon	V	20	PS Domažlice	I	20	PS Domažlice	I
	Bělá nad Radbuzou	III A	15	JSDHO Bělá n/R.	II	15	JSDHO Újezd Sv. Kříže	V	20	JSDHO Hostouň	II
	Bystřice	IV	20	JSDHO Bělá n/R.	II	25	JSDHO Hostouň	III			
	Černá Hora	IV	20	JSDHO Bělá n/R.	II	25	JSDHO Hostouň	II			
	Čečín	IV	20	JSDHO Bělá n/R.	II	25	JSDHO Hostouň	II			
	Doubravka	IV	20	JSDHO Bělá n/R.	II	25	JSDHO Hostouň	II			
	Karlova Huť	IV	20	JSDHO Bělá n/R.	II	25	JSDHO Hostouň	II			
	Hleďsebe	IV	20	JSDHO Bělá n/R.	II	25	JSDHO Hostouň	II			
	Nový Dvůr	IV	20	JSDHO Bělá n/R.	II	25	JSDHO Hostouň	II			
	Pleš	IV	20	JSDHO Bělá n/R.	II	25	JSDHO Hostouň	II			
	Smolov	IV	20	JSDHO Bělá n/R.	II	25	JSDHO Hostouň	II			
	Železná	IV	20	JSDHO Bělá n/R.	II	25	JSDHO Hostouň	II			
	Újezd Sv. Kříže	IV	20	JSDHO Újezd Sv. Kříže	V	25	JSDHO Bělá n/Raduzou	II			
	Bližejov	III B	15	JSDHO Bližejov	V	20	JSDHO Horšovský Týn	II	20	PS Staňkov	I
	Františkov	IV	20	JSDHO Bližejov	V	25	PS Staňkov	I			

Chotiměř	IV	20	PS Staňkov	I	25	JSDHO Bližejov	V		
Lštění	IV	20	JSDHO Lštění	V	25	PS Staňkov	I		
Malonice	IV	20	JSDHO Bližejov	V	25	PS Staňkov	I		
Nahošice	IV	20	JSDHO Bližejov	V	25	PS Domažlice	I		
Přivozec	IV	20	JSDHO Bližejov	V	25	PS Staňkov	I		
Výrov	IV	20	JSDHO Bližejov	V	25	PS Domažlice	I		
Brnířov	III B	15	JSDHO Brnířov	V	20	JSDHO Kdyně	III	20	PS Domažlice I
Černá	III B	15	JSDHO Černá	V	20	PS Staňkov	I	20	JSDHO Staňkov III
Česká Kubice	III B	15	JSDHO Česká Kubice	V	20	PS Domažlice	I	20	PS Domažlice I
Dolní Folmava	IV	20	JSDHO Folmava	V	25	PS Domažlice	I		
Horní Folmava	IV	20	JSDHO Folmava	V	25	PS Domažlice	I		
Nová Kubice	IV	20	JSDHO Česká Kubice	V	25	PS Domažlice	I		
Nový Spálenec	IV	20	JSDHO Česká Kubice	V	25	PS Domažlice	I		
Starý Spálenec	IV	20	JSDHO Česká Kubice	V	25	PS Domažlice	I		
Spáleneček	IV	20	JSDHO Česká Kubice	V	25	PS Domažlice	I		
Díly	III B	15	JSDHO Díly	V	20	Klenčí p/Čerchov.	II	20	PS Domažlice I
Domažlice - Dolejší př.	III A	15	PS Domažlice	I	15	PS Domažlice	I	20	PS Domažlice III

Hofejší předměstí	II B	10	PS Domažlice	I	15	PS Domažlice	I	15	PS Domažlice	I	15	PS Domažlice	III
Domažlice - město	III A	15	PS Domažlice	I	15	PS Domažlice	I	20	PS Domažlice	I	20	PS Domažlice	III
Týnské předměstí	II B	10	PS Domažlice	I	15	PS Domažlice	I	15	PS Domažlice	I	15	PS Domažlice	III
Bezděkovské předměstí	III A	15	PS Domažlice	I	15	PS Domažlice	I	20	PS Domažlice	I	20	PS Domažlice	III
Havlovice	IV	20	PS Domažlice	I	25	JSDHO Havlovice	V						
Drahotín	IV	20	JSDHO Drahotín	V	25	JSDHO Pobežovice	II						
Draženov	III B	15	PS Domažlice	I	20	PS Domažlice	I	20	JSDHO Draženov	I	20	JSDHO Staňkov	V
Hlohová	III B	15	PS Staňkov	I	20	JSDHO Hlohová	V						III
Hlohovčice	IV	20	JSDHO Hlohovčice	V	25	PS Staňkov	I						
Hora Sv. Václava	IV	20	JSDHO Pobežovice	II	25	JSDHO Hostouň	II						
Načetín	IV	20	JSDHO Pobežovice	II	25	JSDHO Hostouň	II						
Šidlákov	IV	20	JSDHO Pobežovice	II	25	JSDHO Hostouň	II						
Horšovský Týn - Plz.př.	III B	15	JSDHO Horšovský Týn	II	20	PS Staňkov	I	20	PS Domažlice	I	20	PS Domažlice	I
Velké předměstí	III A	15	JSDHO Horšovský Týn	II	15	PS Staňkov	I	20	PS Domažlice	I	20	PS Domažlice	I
Malé předměstí	III A	15	JSDHO Horšovský Týn	II	15	PS Staňkov	I	20	PS Domažlice	I	20	PS Domažlice	I
Horšovský Týn - město	III A	15	JSDHO Horšovský Týn	II	15	PS Staňkov	I	20	PS Domažlice	I	20	PS Domažlice	I
Borovice	IV	20	Borovice	V	25	JSDHO Horšovský Týn	II						

Dolní Metelsko	IV	20	JSDHO Horšovský Týn	II	25	JSDHO Mířkov	III		
Hašov	IV	20	JSDHO Horšovský Týn	II	25	JSDHO Hostouň	II		
Horní Metelsko	IV	20	JSDHO Horní Metelsko	V	25	JSDHO Horšovský Týn	II		
Horšov	IV	20	JSDHO Horšovský Týn	II	25	PS Staňkov	I		
Kocourov	IV	20	JSDHO Horšovský Týn	II	25	PS Staňkov	I		
Lazce	IV	20	JSDHO Horšovský Týn	II	25	PS Staňkov	I		
Nová Ves	IV	20	JSDHO Horšovský Týn	II	25	PS Staňkov	I		
Oplotec	IV	20	JSDHO Oplotec	V	25	JSDHO Hostouň	II		
Podhájí	IV	20	JSDHO Horšovský Týn	II	25	PS Staňkov	I		
Podražnice	IV	20	JSDHO Horšovský Týn	II	25	JSDHO Podražnice	V		
Semošice	IV	20	JSDHO Horšovský Týn	II	25	JSDHO Semošice	V		
Svatá Anna	IV	20	JSDHO Horšovský Týn	II	25	PS Staňkov	I		
Svinná	IV	20	JSDHO Horšovský Týn	II	25	JSDHO Hostouň	II		
Tasnovice	IV	20	JSDHO Hostouň	II	25	JSDHO Horšovský Týn	II		
Valdov	IV	20	JSDHO Horšovský Týn	II	25	PS Domažlice	I		
Věvrov	IV	20	JSDHO Věvrov	V	25	JSDHO Horšovský Týn	II		
Hostouň	III B	15	JSDHO Hostouň	II	20	JSDHO Pobežovice	II	20	JSDHO Bělá n/Radbuzou II

Babice	IV	20	JSDHO Bělá n/Radbuzou	II	25	JSDHO Hostouň	II	JSDHO Hostouň	II		
Holubeč	IV	20	JSDHO Hostouň	II	25	JSDHO Holubeč	V				
Horoušany	IV	20	JSDHO Hostouň	II	25	JSDHO Poběžovice	II				
Mělnice	IV	20	JSDHO Hostouň	II	25	JSDHO Bělá n/Radbuzou	II				
Mirkovice	IV	20	JSDHO Hostouň	II	25	JSDHO Bělá n/Radbuzou	II				
Přes	IV	20	JSDHO Bělá n/Radbuzou	II	25	JSDHO Hostouň	II				
Skařez	IV	20	JSDHO Hostouň	II	25	JSDHO Bělá n/Radbuzou	II				
Slatina	IV	20	JSDHO Hostouň	II	25	JSDHO Poběžovice	II				
Svržno	IV	20	JSDHO Hostouň	II	25	JSDHO Bělá n/Radbuzou	II				
Sychrov	IV	20	JSDHO Bělá n/Radbuzou	II	25	JSDHO Hostouň	II				
Štítary	IV	20	JSDHO Štítary	V	25	JSDHO Hostouň	II				
Hradiště	IV	20	JSDHO Hradiště	V	25	PS Domažlice	I				
Hvozdňany	IV	20	JSDHO Poběžovice	II	25	PS Domažlice	I				
Chocomyšl	IV	20	JSDHO Chocomyšl	V	25	JSDHO Koloveč	III				
Chodov	III B	15	JSDHO Chodov	III	20	Klenčí p/Čerchov.	II	20	PS Domažlice	I	
Chodská Lhota	III B	15	JSDHO Chodská Lhota	V	20	JSDHO Pocinovice	III	20	JSDHO Kdyně	III	
Chrastavice	III B	15	PS Domažlice	I	20	PS Domažlice	I	20	JSDHO Chrastavice	V	

Kanice	IV	20	JSDHO Kanice	V	25	JSDHO Koloveč	III			
Kaničky	IV	20	JSDHO Koloveč	III	25	JSDHO Chudenice	III			
Kdyně	II B	10	JSDHO Kdyně	III	15	PS Domažlice	I	15	PS Domažlice	I
Braňšov	IV	20	JSDHO Kdyně	III	25	JSDHO Pocinovice	III			
Dobříkov	IV	20	JSDHO Dobříkov	V	25	JSDHO Kdyně	III			
Hluboká	III B	15	JSDHO Hluboká	V	20	JSDHO Kdyně	III	20	PS Domažlice	I
Modlín	IV	20	JSDHO Pocinovice	III	25	JSDHO Kdyně	III			
Nové Chalupy	IV	20	Pocinovice	III	25	JSDHO Kdyně	III			
Podzámčí	IV	20	JSDHO Kdyně	III	25	PS Domažlice	I			
Prapořístě	III B	15	JSDHO Prapořístě	V	20	JSDHO Kdyně	III	20	PS Domažlice	I
Smržovice	IV	20	JSDHO Smržovice	V	25	JSDHO Kdyně	III			
Starec	IV	20	JSDHO Starec	V	25	JSDHO Kdyně	III			
Klenčí pod Čerchovem	II B	10	JSDHO Klenčí p/Čerchov.	II	15	PS Domažlice	I	15	PS Domažlice	I
Capartice	IV	20	JSDHO Klenčí p/Čerchov.	II	25	JSDHO Chodov	III			
Jindřichova Hora	IV	20	JSDHO Klenčí p/Čerchov.	II	25	PS Domažlice	I			
Černá Řeka	IV	20	JSDHO Klenčí p/Čerchov.	II	25	PS Domažlice	I			
Koloveč	III B	15	JSDHO Koloveč	III	20	PS Staňkov	I	20	PS Domažlice	I

Zíchov	IV	20	JSDHO Koloveč	III	25	PS Staňkov	I			
Kout na Šumavě	III A	15	JSDHO Kout na Šumavě	III	15	PS Domažlice	I	20	PS Domažlice	I
Nový Dvůr	IV	20	JSDHO Kout na Šumavě	III	25	PS Domažlice	I			
Starý Dvůr	IV	20	JSDHO Kout na Šumavě	III	25	PS Domažlice	I			
Křenovy	IV	20	PS Staňkov	I	25	JSDHO Křenovy	V			
Libkov	IV	20	JSDHO Libkov	V	25	JSDHO Běhařov	III			
Loučím	IV	20	JSDHO Loučím	V	25	JSDHO Běhařov	III			
Luženičky	IV	20	PS Domažlice	I	25	JSDHO Luženice	V			
Luženice	IV	20	JSDHO Luženice	V	25	PS Domažlice	I			
Meclov	III B	15	JSDHO Meclov	V	20	JSDHO Horšovský Týn	II	20	JSDHO Poběžovice	II
Bozdíš	IV	20	JSDHO Horšovský Týn	II	25	JSDHO Meclov	V			
Břeží	IV	20	JSDHO Břeží	V	25	JSDHO Horšovský Týn	II			
Jenikovice	IV	20	JSDHO Horšovský Týn	II	25	PS Domažlice	I			
Mašovice	IV	20	JSDHO Horšovský Týn	II	25	JSDHO Mašovice	V			
Mračnice	IV	20	JSDHO Mračnice	V	25	JSDHO Horšovský Týn	II			
Mrchojedy	IV	20	JSDHO Horšovský Týn	II	25	PS Domažlice	I			
Němčice	IV	20	JSDHO Horšovský Týn	II	25	PS Domažlice	I			

Třebnice	III B	15	JSDHO Třebnice	V	20	PS Domažlice	I	20	PS Domažlice	I
Mezholezy (u HT)	IV	20	JSDHO Mezholezy (u HT)	V	25	JSDHO Mířkov	III			
Buková	IV	20	JSDHO Mířkov	III	25	JSDHO Horšovský Týn	II			
Mezholezy (u Kdyně)	IV	20	JSDHO Mezholezy (u Kd)	V	25	JSDHO Kdyně	III			
Milavče	III B	15	JSDHO Milavče	V	20	PS Domažlice	I	20	PS Domažlice	I
Božkovy	IV	20	JSDHO Milavče	V	25	PS Domažlice	I			
Radonice	IV	20	JSDHO Radonice	V	25	PS Domažlice	I			
Mířkov	III B	15	JSDHO Mířkov	III	20	JSDHO Horšovský Týn	II	20	PS Staňkov	I
Křakov	IV	20	JSDHO Mířkov	III	25	JSDHO Horšovský Týn	II			
Mnichov	IV	20	JSDHO Mnichov	V	25	JSDHO Poběžovice	II			
Pivoň	IV	20	JSDHO Mnichov	V	25	JSDHO Poběžovice	II			
Vranov	IV	20	JSDHO Mnichov	V	25	JSDHO Poběžovice	II			
Močerady	IV	20	JSDHO Močerady	V	25	PS Staňkov	I			
Nové Dvory	IV	20	PS Staňkov	I	25	JSDHO Koloveč	III			
Mrákov	III B	15	PS Domažlice	I	20	PS Domažlice	I	20	JSDHO Mrákov	V
Mlýneček	IV	20	JSDHO Starý Klíčov	V	25	PS Domažlice	I			
Nový Klíčov	IV	20	JSDHO Starý Klíčov	V	25	PS Domažlice	I			

Smolov	IV	20	PS Domažlice	I	25	PS Domažlice	I	25	PS Domažlice	I			
Starý Klíčov	III B	15	PS Domažlice	I	20	PS Domažlice	I	20	PS Domažlice	I	JSDHO Starý Klíčov		V
Mutěňín	III B	15	JSDHO Hostouň	II	20	JSDHO Hostouň	II	20	JSDHO Mutěňín	V	JSDHO Pobežovice		II
Erazim	IV	20	JSDHO Hostouň	II	25	JSDHO Hostouň	II	25	JSDHO Pobežovice	II			
Ostrov	IV	20	JSDHO Hostouň	II	25	JSDHO Hostouň	II	25	JSDHO Mutěňín	V			
Starý Kramolín	IV	20	JSDHO Hostouň	II	25	JSDHO Hostouň	II	25	JSDHO Mutěňín	V			
Nemanice	III B	15	JSDHO Nemanice	V	20	JSDHO Nemanice	V	20	JSDHO Klenčí p/Čerchov.	II	JSDHO Pobežovice		II
Nemaničky	IV	20	JSDHO Nemanice	V	25	JSDHO Nemanice	V	25	JSDHO Klenčí p/Čerchov.	II			
Nová Huť	IV	20	JSDHO Nemanice	V	25	JSDHO Nemanice	V	25	JSDHO Klenčí p/Čerchov.	II			
Novosedelské Hutě	IV	20	JSDHO Nemanice	V	25	JSDHO Nemanice	V	25	JSDHO Klenčí p/Čerchov.	II			
Novosedly	IV	20	JSDHO Nemanice	V	25	JSDHO Nemanice	V	25	JSDHO Klenčí p/Čerchov.	II			
Lísková	IV	20	JSDHO Nemanice	V	25	JSDHO Nemanice	V	25	JSDHO Klenčí p/Čerchov.	II			
Stará Huť	IV	20	JSDHO Nemanice	V	25	JSDHO Nemanice	V	25	JSDHO Klenčí p/Čerchov.	II			
Němčice	IV	20	JSDHO Němčice	V	25	JSDHO Němčice	V	25	PS Domažlice	I			
Újlkov	IV	20	PS Domažlice	I	25	PS Domažlice	I	25	PS Domažlice	I			
Nevolice	IV	20	PS Domažlice	I	25	PS Domažlice	I	25	JSDHO Nevolice	V			
Nová Ves	IV	20	JSDHO Nová Ves	V	25	JSDHO Nová Ves	V	25	JSDHO Kdyně	III			

Nový Kramolín	III B	15	JSDHO Nový Kramolín	V	20	JSDHO Pobežovice	II	20	PS Domažlice	I
Osvračín	III B	15	JSDHO Osvračín	V	20	PS Staňkov	I	20	JSDHO Horšovský Týn	II
Dohalice	IV	20	JSDHO Osvračín	V	25	PS Staňkov	I			
Mimov	IV	20	JSDHO Mimov	V	25	PS Staňkov	I			
Otov	IV	20	JSDHO Otov	V	25	JSDHO Pobežovice	II			
Pařezov - Nový Pařezov	IV	20	JSDHO Pařezov	V	25	PS Domažlice	I			
Starý Pařezov	IV	20	JSDHO Pařezov	V	25	PS Domažlice	I			
Pasečnice - Nová Pas.	IV	20	JSDHO Pasečnice	V	25	PS Domažlice	I			
Stará Pasečnice	IV	20	JSDHO Pasečnice	V	25	PS Domažlice	I			
Pec	III B	15	JSDHO Pec	V	20	JSDHO Klenčí p/Čerchov.	II	20	JSDHO Chodov	III
Pelechy	IV	20	JSDHO Pelechy	V	25	PS Domažlice	I			
Pobežovice	II B	10	JSDHO Pobežovice	II	15	JSDHO Hostouň	II	15	JSDHO Horšovský Týn	II
Ohnišťovice	IV	20	JSDHO Pobežovice	II	25	JSDHO Horšovský Týn	II			
Sedlec	IV	20	JSDHO Pobežovice	II	25	JSDHO Hostouň	II			
Sezemín	IV	20	JSDHO Pobežovice	II	25	JSDHO Hostouň	II			
Šibanov	IV	20	JSDHO Pobežovice	II	25	JSDHO Hostouň	II			
Šitboř	IV	20	JSDHO Pobežovice	II	25	JSDHO Hostouň	II			

Zámělč	IV	20	JSDHO Pobežovice	II	25	JSDHO Hostouň	II		JSDHO Janovice n/Úhl.	III
Pocinovice	III A	15	JSDHO Pocinovice	III	15	JSDHO Nýrsko	II	20		
Orlovice	IV	20	JSDHO Kdyně	III	25	JSDHO Pocinovice	III		JSDHO Koloveč	III
Poděvousy	III B	15	JSDHO Poděvousy	V	20	PS Staňkov	I	20		
Postřekov	III B	15	JSDHO Postřekov	V	20	JSDHO Klenci p/Čerchov.	II	20	JSDHO Pobežovice	II
Mlýnec	IV	20	JSDHO Postřekov	V	25	JSDHO Klenci p/Čerchov.	II			
Puclice	III B	15	JSDHO Puclice	V	20	PS Staňkov	I	20	JSDHO Horšovský Týn	II
Doubrava	IV	20	JSDHO Doubrava	V	25	PS Staňkov	I			
Malý Malahov	IV	20	PS Staňkov	I	25	JSDHO Malý Malahov	V			
Rybník	IV	20	JSDHO Rybník	V	25	JSDHO Hostouň	II			
Mostek	IV	20	JSDHO Rybník	V	25	JSDHO Bělá n/Radbuzou	II			
Závist	IV	20	JSDHO Rybník	V	25	JSDHO Hostouň	II			
Semněvice	IV	20	JSDHO Semněvice	V	25	JSDHO Mířkov	III			
Pocinovice	IV	20	JSDHO Horšovský Týn	II	25	PS Staňkov	I			
Šlovice	IV	20	PS Staňkov	I	25	JSDHO Horšovský Týn	II			
Spáňov	IV	20	PS Domažlice	I	25	JSDHO Spáňov	V			
Srbice	IV	20	JSDHO Srbice	V	25	PS Staňkov	I			

Háje	IV	20	PS Staňkov	I	25	JSDHO Srbsce	V		
Strýčkovice	IV	20	JSDHO Strýčkovice	V	25	PS Staňkov	I		
Těšovice	IV	20	JSDHO Těšovice	V	25	PS Staňkov	I		
Srby	III B	15	JSDHO Srby	V	20	JSDHO Horšovský Týn	II	20	JSDHO Pobežovice II
Medná	IV	20	JSDHO Srby	V	25	JSDHO Horšovský Týn	II		
Polžice	IV	20	JSDHO Polžice	V	25	JSDHO Horšovský Týn	II		
Roudná	IV	20	JSDHO Srby	V	25	JSDHO Horšovský Týn	II		
Vitání	IV	20	JSDHO Srby	V	25	JSDHO Hostouň	II		
Staňkov - Staňkov I	III A	15	PS Staňkov	I	15	JSDHO Staňkov	III	20	JSDHO Horšovský Týn II
Staňkov II	III A	15	PS Staňkov	I	15	JSDHO Staňkov	III	20	JSDHO Horšovský Týn II
Krchleby	III B	15	PS Staňkov	I	20	JSDHO Krchleby	V	20	JSDHO Staňkov III
Ohučov	IV	20	PS Staňkov	I	25	JSDHO Ohučov	V		
Vránov	IV	20	PS Staňkov	I	25	JSDHO Horšovský Týn	II		
Stráž	III A	15	PS Domažlice	I	15	PS Domažlice	I	20	JSDHO Stráž V
Šnory	IV	20	PS Domažlice	I	25	PS Domažlice	I		
Tlumačov	III B	15	JSDHO Tlumačov	V	20	PS Domažlice	I	20	PS Domažlice I
Filipova hora	IV	20	PS Domažlice	I	25	PS Domažlice	I		

Trhanov	III A	15	JSDHO Trhanov	V	15	JSDHO Klenčí p/Čerchov.	II	20	PS Domažlice	I
Pila	IV	20	PS Domažlice	I	25	PS Domažlice	I			
Úboč	IV	20	JSDHO Úboč	V	25	JSDHO Koloveč	III			
Újezd	III B	15	JSDHO Újezd	V	20	PS Domažlice	I	20	PS Domažlice	I
Petrovice	IV	20	PS Domažlice	I	25	JSDHO Petrovice	V			
Únějovice	IV	20	JSDHO Únějovice	V	25	JSDHO Koloveč	III			
Úsilov	IV	20	JSDHO Úsilov	V	25	PS Klatovy	I			
Velký Malahov	IV	20	JSDHO Velký Malahov	V	25	PS Staňkov	I			
Jivjany	IV	20	PS Staňkov	I	25	JSDHO Horšovský Týn	II			
Ostromeč	IV	20	PS Staňkov	I	25	JSDHO Horšovský Týn	II			
Vidice	IV	20	JSDHO Vidice	V	25	Miřkov	III			
Chřebrány	IV	20	JSDHO Miřkov	III	25	JSDHO Hostouň	II			
Libosváry	IV	20	JSDHO Vidice	V	25	JSDHO Hostouň	II			
Víkanov	IV	20	JSDHO Poběžovice	II	25	JSDHO Víkanov	V			
Všepadly	IV	20	JSDHO Všepadly	V	25	JSDHO Koloveč	III			
Všeruby	III B	15	JSDHO Všeruby	V	20	PS Domažlice	I	20	PS Domažlice	I
Brůdek	IV	20	JSDHO Všeruby	V	25	PS Domažlice	I			

Hájek	IV	20	JSDHO Všeruby	V	25	PS Domažlice	I		
Hyršov	IV	20	JSDHO Hyršov	V	25	PS Domažlice	I		
Chalupy	IV	20	JSDHO Všeruby	V	25	PS Domažlice	I		
Kosteliště	IV	20	JSDHO Všeruby	V	25	PS Domažlice	I		
Maxov	IV	20	JSDHO Všeruby	V	25	PS Domažlice	I		
Pláně	IV	20	JSDHO Nýrsko	II	25	PS Domažlice	I		
Pomezí	IV	20	JSDHO Všeruby	V	25	JSDHO Nýrsko	II		
Studánky	IV	20	JSDHO Všeruby	V	25	PS Domažlice	I		
Zahořany	III B	15	JSDHO Zahořany	V	20	PS Domažlice	I	20	PS Domažlice I
Bořice	IV	20	PS Domažlice	I	25	JSDHO Bořice	V		
Hříchovice	IV	20	JSDHO Hříchovice	V	25	PS Domažlice	I		
Oprechtice	IV	20	JSDHO Oprechtice	V	25	PS Domažlice	I		
Sedlice	IV	20	JSDHO Sedlice	V	25	PS Domažlice	I		
Stanětice	IV	20	JSDHO Stanětice	V	25	PS Domažlice	I		
Ždánov	IV	20	PS Domažlice	I	25	JSDHO Ždánov	V		

Seznam jednotek PO k zabezpečení území jednotkami PO, jejich dislokace a předurčení podle základní tabulky plošného pokrytí pro jednotlivá území obcí Plzeňského kraje

Územní odbor Klatovy, HZS Plzeňského kraje (ORP Horažďovice, Klatovy a Sušice)

Územní odbor HZS kraje	Území obce, části obce	Stupeň nebezpečí	Přifažené jednotky PO a požadavek na jejich dobu dojezdu								
			Doba dojezdu	Jednotka PO (dislokace)	Kat.	Doba dojezdu	Jednotka PO (dislokace)	Kat.			
Klatovy	Klatovy 1	III A	15	PS Klatovy	I	15	PS Klatovy	I	20	JSDHO Klatovy	III
	Klatovy 2	II A	10	PS Klatovy	I	10	PS Klatovy	I	15	JSDHO Klatovy	III
	Klatovy 3	II A	10	PS Klatovy	I	10	PS Klatovy	I	15	JSDHO Klatovy	III
	Klatovy 4	II A	10	PS Klatovy	I	10	PS Klatovy	I	15	JSDHO Klatovy	III
	Klatovy 5	III A	15	PS Klatovy	I	15	PS Klatovy	I	20	JSDHO Klatovy	III
	Beňovy	IV	20	PS Klatovy	I	25	PS Klatovy	I			
	Činov	IV	20	PS Klatovy	I	25	PS Klatovy	I			
	Dehtín	IV	20	PS Klatovy	I	25	JSDHO Dehtín	V			
	Dobrá Voda(u Chlístova)	IV	20	PS Klatovy	I	25	PS Klatovy	I			
	Drslavice	IV	20	PS Klatovy	I	25	PS Klatovy	I			
	Habartice	IV	20	PS Klatovy	I	25	JSDHO Habartice	V			
	Chaloupky	IV	20	PS Klatovy	I	25	PS Klatovy	I			
	Kal	IV	20	PS Klatovy	I	25	PS Klatovy	I			
	Kosmáčov	IV	20	PS Klatovy	I	25	PS Klatovy	I			

Křístín	IV	20	PS Klatovy	I	25	PS Klatovy	I	PS Klatovy	
Kvaslice	IV	20	PS Klatovy	I	25	PS Klatovy	I	PS Klatovy	
Kydliny	IV	20	PS Klatovy	I	25	JSDHO Kydliny	V	JSDHO Kydliny	
Lažánky	IV	20	PS Klatovy	I	25	PS Klatovy	I	PS Klatovy	
Klatovy Luby	III A	15	PS Klatovy	I	15	PS Klatovy	I	PS Klatovy	JSDHO Klatovy - Luby
Otín	IV	20	PS Klatovy	I	25	JSDHO Otín	V	JSDHO Otín	
Pihovice	IV	20	PS Klatovy	I	25	PS Klatovy	I	PS Klatovy	
Soběstice	III B	15	PS Klatovy	I	20	PS Klatovy	I	PS Klatovy	JSDHO Soběstice
Střeziměř	IV	20	PS Klatovy	I	25	JSDHO Střeziměř	V	JSDHO Střeziměř	
Štěpánovice	III B	15	PS Klatovy	I	20	PS Klatovy	I	PS Klatovy	JSDHO Štěpánovice
Tajanov (u Klatov)	III A	15	PS Klatovy	I	15	PS Klatovy	I	PS Klatovy	JSDHO Tajanov
Točnick	III B	15	PS Klatovy	I	20	PS Klatovy	I	PS Klatovy	JSDHO Točnick
Tupadly	IV	20	PS Klatovy	I	25	JSDHO Tupadly	V	JSDHO Tupadly	
Věckovice	IV	20	PS Klatovy	I	25	PS Klatovy	I	PS Klatovy	
Vícenice	IV	20	PS Klatovy	I	25	JSDHO Vícenice	V	JSDHO Vícenice	
Vítkovice	IV	20	PS Klatovy	I	25	PS Klatovy	I	PS Klatovy	
Běhařov	IV	20	JSDHO Pocinovice	III	25	JSDHO Běhařov	V	JSDHO Běhařov	

Úborsko	IV	20	PS Klatovy	I	25	JSDHO Nýrsko	III			
Běšiny	III B	15	PS Klatovy	I	20	JSDHO Strážov	III	20	JSDHO Běšiny	V
Hořákov	IV	20	PS Klatovy	I	25	JSDHO Strážov	III			
Hubenov	IV	20	PS Klatovy	I	25	JSDHO Strážov	III			
Kozí	IV	20	PS Klatovy	I	25	JSDHO Kozí	V			
Rajské	IV	20	PS Klatovy	I	25	JSDHO Velhartice	III			
Úloh	IV	20	PS Klatovy	I	25	JSDHO Úloh	V			
Bezděkov (u Klatov)	III B	15	PS Klatovy	I	20	PS Klatovy	I	20	JSDHO Bezděkov	III
Koryta	IV	20	PS Klatovy	I	25	JSDHO Koryta	V			
Poborovice	IV	20	PS Klatovy	I	25	PS Klatovy	I			
Struhadlo	IV	20	PS Klatovy	I	25	PS Klatovy	I			
Tetětice	IV	20	PS Klatovy	I	25	PS Klatovy	I			
Vítaná	IV	20	PS Klatovy	I	25	PS Klatovy	I			
Biřkov	IV	20	PS Přeštice	I	25	JSDHO Biřkov	V			
Zderaz	IV	20	PS Přeštice	I	25	JSDHO Švihov	III			
Bolešiny	III B	15	PS Klatovy	I	20	PS Klatovy	I	20	JSDHO Bolešiny	V
Domažličky	IV	20	PS Klatovy	I	25	JSDHO Domažličky	V			

Kroměždice	IV	20	PS Klatovy	I	25	PS Klatovy	I			
Pečetín	IV	20	PS Klatovy	I	25	JSDHO Bolešiny	V			
Slavošovice	IV	20	PS Klatovy	I	25	JSDHO Slavošovice	V			
Újezdec (u Bolešín)	IV	20	PS Klatovy	I	25	PS Klatovy	I			
Břežany	IV	20	PS Horažďovice	I	25	JSDHO Břežany	V			
Budějice	III B	15	PS Sušice	I	20	PS Horažďovice	I	20	JSDHO Budějice	V
Lipová Lhota	IV	20	PS Sušice	I	25	JSDHO Sušice	III			
Vikonice	IV	20	PS Sušice	I	25	JSDHO Vikonice	V			
Bukovník	IV	20	JSDHO Soběšice	III	25	JSDHO Bukovník	V			
Čachrov	IV	20	JSDHO Velhartice	III	25	JSDHO Čachrov	V			
Bradné	IV	20	JSDHO Velhartice	III	25	PS Klatovy	I			
Březi	IV	20	JSDHO Strážov	III	25	JSDHO Velhartice	III			
Dobřemilice	IV	20	JSDHO Velhartice	III	25	JSDHO Milínov-Hlavňovice	III			
Chřepice	IV	20	JSDHO Velhartice	III	25	JSDHO Velhartice	III			
Chvalšovice	IV	20	JSDHO Velhartice	III	25	JSDHO Milínov-Hlavňovice	III			
Javorná	IV	20	JSDHO Železná Ruda	II	25	JSDHO Velhartice	III			
Jesení	IV	20	JSDHO Velhartice	III	25	JSDHO Strážov	III			

Kunkovice	IV	20	JSDHO Velhartice	III	25	JSDHO Milínov-Hlavňovice	III		
Onen Svět	IV	20	JSDHO Železná Ruda	II	25	JSDHO Velhartice	III		
Předvojovice	IV	20	JSDHO Velhartice	III	25	PS Klatovy	I		
Svinná	IV	20	JSDHO Velhartice	III	25	PS Klatovy	I		
Zahrádka (u Čachrova)	IV	20	JSDHO Velhartice	III	25	PS Klatovy	I		
Černíkov	IV	20	JSDHO Černíkov	III	25	JSDHO Černíkov	V		
Nevděk	IV	20	PS Klatovy	I	25	JSDHO Pocinovice	III		
Rudoltice	IV	20	JSDHO Rudoltice	V	25	PS Klatovy	I		
Slavíkovice	IV	20	PS Klatovy	I	25	JSDHO Slavíkovice	V		
Vílovlav	IV	20	PS Klatovy	I	25	JSDHO Vílovlav	V		
Červené Poříčí	III A	15	PS Přeštice	I	15	JSDHO Švihov	III	20	JSDHO Červené Poříčí
Číhaň	IV	20	JSDHO Kolinec	III	25	JSDHO Číhaň	V		
Nový Dvůr (u Číhaně)	IV	20	JSDHO Kolinec	III	25	PS Klatovy	I		
Plánicka	IV	20	JSDHO Plánice	III	25	PS Klatovy	I		
Čimice	IV	20	PS Sušice	I	25	JSDHO Čimice	V		
Dešenice	III B	15	JSDHO Nýrsko	III	20	JSDHO Strážov	III	20	JSDHO Strážov Dešenice
Datelov	IV	20	JSDHO Strážov	III	25	JSDHO Nýrsko	III		

Děpoltice	IV	20	JSDHO Strážov	III	25	JSDHO Děpoltice	V		
Divišovice	IV	20	JSDHO Strážov	III	25	JSDHO Nýrsko	III		
Matějovice	IV	20	JSDHO Nýrsko	III	25	JSDHO Strážov	III		
Městiště	IV	20	JSDHO Strážov	III	25	JSDHO Nýrsko	III		
Milence	IV	20	JSDHO Nýrsko	III	25	JSDHO Milence	V		
Oldřichovice	IV	20	JSDHO Strážov	III	25	JSDHO Nýrsko	III		
Žiznětice	IV	20	JSDHO Nýrsko	III	25	JSDHO Žiznětice	V		
Dlažov	IV	20	PS Klatovy	I	25	JSDHO Dlažov	V		
Buková	IV	20	PS Klatovy	I	25	JSDHO Buková	V		
Miletice	IV	20	PS Klatovy	I	25	JSDHO Miletice	V		
Nová Víska (u Dlažova)	IV	20	PS Klatovy	I	25	JSDHO Bezděkov	III		
Soustov	IV	20	PS Klatovy	I	25	JSDHO Soustov	V		
Vráž	IV	20	PS Klatovy	I	25	JSDHO Bezděkov	III		
Dlouhá Ves	III B	15	PS Sušice	I	20	JSDHO Hartmanice	III	20	JSDHO Dlouhá Ves
Annín	IV	20	PS Sušice	I	25	JSDHO Kašperské Hory	III		
Bohdašice	IV	20	PS Sušice	I	25	JSDHO Kašperské Hory	III		
Janovice (u Dlouhé vsi)	IV	20	PS Sušice	I	25	JSDHO Sušice	III		

Nové Městečko	IV	20	PS Sušice	I	25	JSDHO Hartmanice	III		
Platoň	IV	20	PS Sušice	I	25	JSDHO Sušice	III		
Rajsko	IV	20	PS Sušice	I	25	JSDHO Hartmanice	III		
Dobruška	III B	15	PS Sušice	I	20	JSDHO Sušice	III	20	JSDHO Dobruška
Dolany	III A	15	PS Klatovy	I	15	PS Klatovy	I	20	JSDHO Dolany
Andělice	IV	20	PS Klatovy	I	25	PS Klatovy	I		
Balkov	IV	20	PS Klatovy	I	25	PS Klatovy	I		
Komošín	IV	20	PS Klatovy	I	25	PS Klatovy	I		
Malechov	IV	20	PS Klatovy	I	25	JSDHO Malechov	V		
Řakov	IV	20	PS Klatovy	I	25	PS Klatovy	I		
Sekrýt	IV	20	PS Klatovy	I	25	PS Klatovy	I		
Svrčovec	IV	20	PS Klatovy	I	25	JSDHO Svrčovec	V		
Výrov	IV	20	PS Klatovy	I	25	PS Klatovy	I		
Domoraz	IV	20	PS Sušice	I	25	JSDHO Domoraz	V		
Dražovice	IV	20	PS Sušice	I	25	JSDHO Dražovice	V		
Frymburk	IV	20	PS Horažďovice	I	25	JSDHO Frymburk	V		
Daměnice	IV	20	PS Horažďovice	I	25	JSDHO Soběšice	III		

Hamry	IV	20	JSDHO Železná Ruda	II	25	JSDHO Hojsova Straž	III			
Hartmanice	III B	15	JSDHO Hartmanice	III	20	PS Sušice	I	20	JSDHO Sušice	III
Dobrá Voda	IV	20	JSDHO Hartmanice	III	25	PS Sušice	I			
Dolejší Krušec	IV	20	JSDHO Hartmanice	III	25	PS Sušice	I			
Dolejší Těšov	IV	20	JSDHO Hartmanice	III	25	JSDHO Dolejší Těšov	V			
Hořejší Krušec	IV	20	JSDHO Hartmanice	III	25	PS Sušice	I			
Hořejší Těšov	IV	20	JSDHO Hartmanice	III	25	PS Sušice	I			
Chlum	IV	20	JSDHO Hartmanice	III	25	PS Sušice	I			
Javoří (u Hartmanic)	IV	20	PS Sušice	I	25	JSDHO Hartmanice	III			
Keply	IV	20	JSDHO Milínov-Hlavňovice	III	25	PS Sušice	I			
Kochánov	IV	20	JSDHO Milínov-Hlavňovice	III	25	PS Sušice	I			
Kříženeč	IV	20	PS Sušice	I	25	JSDHO Hartmanice	III			
Kundratice	IV	20	JSDHO Hartmanice	III	25	PS Sušice	I			
Loučová	IV	20	PS Sušice	I	25	JSDHO Hartmanice	III			
Malý Radkov	IV	20	JSDHO Hartmanice	III	25	PS Sušice	I			
Mochov	IV	20	PS Sušice	I	25	JSDHO Hartmanice	III			
Palvínov	IV	20	JSDHO Hartmanice	III	25	PS Sušice	I			

Prostřední Krušec	IV	20	JSDHO Hartmanice	III	25	PS Sušice	I		
Světlá	IV	20	PS Sušice	I	25	JSDHO Hartmanice	III		
Štěpanice	IV	20	JSDHO Štěpanice	V	25	PS Sušice	I		
Trpěšice	IV	20	JSDHO Hartmanice	III	25	PS Sušice	I		
Vatětice	IV	20	JSDHO Hartmanice	III	25	PS Sušice	I		
Vlastějov	IV	20	PS Sušice	I	25	JSDHO Hartmanice	III		
Zálužice	IV	20	JSDHO Hartmanice	III	25	PS Sušice	I		
Hejtná	IV	20	PS Horažďovice	I	25	JSDHO Hejtná	V		
Hlavňovice	IV	20	JSDHO Milínov-Hlavňovice	III	25	PS Sušice	I		
Cihelna (u Hlavňovic)	IV	20	JSDHO Milínov-Hlavňovice	III	25	PS Sušice	I		
Častonice	IV	20	JSDHO Milínov-Hlavňovice	III	25	PS Sušice	I		
Čeletice	IV	20	JSDHO Milínov-Hlavňovice	III	25	PS Sušice	I		
Horní Staňkov	IV	20	JSDHO Milínov-Hlavňovice	III	25	PS Sušice	I		
Javovičko (u Hlavňovic)	IV	20	JSDHO Milínov-Hlavňovice	III	25	PS Sušice	I		
Libětice	IV	20	PS Sušice	I	25	JSDHO Milínov-Hlavňovice	III		
Millínov	IV	20	JSDHO Milínov-Hlavňovice	III	25	PS Sušice	I		
Pích	IV	20	PS Sušice	I	25	JSDHO Pích	V		

Přestanice	IV	20	JSDHO Milínov- Hlavňovice	III	25	PS Sušice	I		
Puchverk (u Hlavňovice)	IV	20	PS Sušice	I	25	JSDHO Milínov- Hlavňovice	III		
Radostice	IV	20	JSDHO Milínov- Hlavňovice	III	25	PS Sušice	I		
Suchá	IV	20	PS Sušice	I	25	JSDHO Milínov- Hlavňovice	III		
Zámyšl	IV	20	JSDHO Milínov- Hlavňovice	III	25	PS Sušice	I		
Zvíkov	IV	20	JSDHO Milínov- Hlavňovice	III	25	PS Sušice	I		
Hnačov	IV	20	JSDHO Plánice	III	25	JSDHO Hnačov	V		
Horažďovice	II A	10	PS Horažďovice	I	10	JSDHO Horažďovice	III	15	JSDHO Malý Bor
Babín	IV	20	PS Horažďovice	I	25	JSDHO Horažďovice	III		
Boubín	IV	20	PS Horažďovice	I	25	JSDHO Boubín	V		
Horažďovická Lhota	IV	20	PS Horažďovice	I	25	JSDHO Horařd.Lhota	V		
Komušín	IV	20	PS Horažďovice	I	25	JSDHO Komušín	V		
Svaté Pole	IV	20	PS Horažďovice	I	25	JSDHO Horažďovice	III		
Třebomyslice	IV	20	PS Horažďovice	I	25	JSDHO Třebomyslice	V		
Veřechov	IV	20	PS Horažďovice	I	25	JSDHO Horažďovice	III		
Horská Kvilda	IV	20	JSDHO Srní	III	25	JSDHO Kašperské Hory	III		
Korytko	IV	20	JSDHO Srní	III	25	JSDHO Kašperské Hory	III		

Hrádek (u Sušice)		III B	15	PS Sušice	I	20	JSDHO Sušice	III	20	JSDHO Hrádek	V
Čejkovy		IV	20	PS Sušice	I	25	JSDHO Čejkovy	V			
Černná		IV	20	PS Sušice	I	25	JSDHO Černná	V			
Kašovice		IV	20	PS Sušice	I	25	JSDHO Hrádek	V			
Odolenov		IV	20	PS Sušice	I	25	JSDHO Odolenov	V			
Tedražice		IV	20	PS Sušice	I	25	JSDHO Tedražice	V			
Zbynice		IV	20	PS Sušice	I	25	JSDHO Zbynice	V			
Hradešice		III A	15	PS Horažďovice	I	15	JSDHO Nažovské Hory	III	20	JSDHO Hradešice	V
Černíč		IV	20	PS Horažďovice	I	25	JSDHO Černíč	V			
Smrkovec		IV	20	PS Horažďovice	I	25	JSDHO Smrkovec	V			
Chanovice		III B	15	PS Horažďovice	I	20	JSDHO Pačejov	III	20	JSDHO Chanovice	V
Černice		IV	20	PS Horažďovice	I	25	JSDHO Pačejov	III			
Defurovy Lažany		IV	20	PS Horažďovice	I	25	JSDHO Defurovy Lažany	V			
Dobrotice		IV	20	PS Horažďovice	I	25	JSDHO Chanovice	V			
Holkovice		IV	20	PS Horažďovice	I	25	JSDHO Chanovice	V			
Újezd (u Chanovic)		IV	20	PS Horažďovice	I	25	JSDHO Defurovy Lažany	V			
Chlistov		IV	20	PS Klatovy	I	25	JSDHO Chlistov	III			

Chudenic	III B	15	JSDHO Chudenic	III	20	PS Klatovy	I	20	JSDHO Švihov	III
Bezpravovice	IV	20	JSDHO Černíkov	III	25	JSDHO Chudenic	III			
Býšov	IV	20	JSDHO Chudenic	III	25	PS Klatovy	I			
Lučice	IV	20	JSDHO Chudenic	III	25	PS Klatovy	I			
Slatina (u Chudenic)	IV	20	JSDHO Chudenic	III	25	PS Klatovy	I			
Chudenín	III B	15	JSDHO Nýrsko	III	20	PS Klatovy	I	20	JSDHO Chudenín	V
Fleky	IV	20	JSDHO Nýrsko	III	25	PS Klatovy	I			
Hadrava	IV	20	JSDHO Nýrsko	III	25	JSDHO Hadrava	V			
Liščí	IV	20	JSDHO Nýrsko	III	25	PS Klatovy	I			
Skelná Huť	IV	20	JSDHO Nýrsko	III	25	JSDHO Skelná Huť	V			
Suchý Kámen	IV	20	JSDHO Nýrsko	III	25	PS Klatovy	I			
Svatá Kateřina	IV	20	JSDHO Nýrsko	III	25	PS Klatovy	I			
Uhlíště	IV	20	JSDHO Nýrsko	III	25	PS Klatovy	I			
Janovice nad Úhlavou	II B	10	PS Klatovy	I	15	PS Klatovy	I	15	JSDHO Janovice nad Úhl.	III
Dolní Lhota	IV	20	PS Klatovy	I	25	PS Klatovy	I			
Dubová Lhota	IV	20	PS Klatovy	I	25	JSDHO Dubová Lhota	V			
Hvizdačka (u Janovic)	IV	20	PS Klatovy	I	25	JSDHO Janovice nad Úhl.	III			

Ondřejovice	IV	20	PS Klatovy	I	25	JSDHO Ondřejovice	V		
Petrovice nad Úhlavou	IV	20	PS Klatovy	I	25	JSDHO Petrovice	V		
Plešiny	IV	20	PS Klatovy	I	25	PS Klatovy	I		
Rohozno	IV	20	PS Klatovy	I	25	PS Klatovy	I		
Spůlče	IV	20	PS Klatovy	I	25	JSDHO Spůlče	V		
Vacovy	IV	20	PS Klatovy	I	25	PS Klatovy	I		
Veselí	IV	20	PS Klatovy	I	25	JSDHO Janovice nad Úhl.	III		
Javor	IV	20	PS Klatovy	I	25	JSDHO Javor	V		
Loučany	IV	20	PS Klatovy	I	25	PS Klatovy	I		
Ježovy	IV	20	PS Klatovy	I	25	JSDHO Ježovy	V		
Chlumská	IV	20	PS Klatovy	I	25	JSDHO Švihov	III		
Trnčí	IV	20	PS Klatovy	I	25	JSDHO Trnčí	V		
Kašperské Hory	II B	10	JSDHO Kašperské Hory	III	15	JSDHO Hartmanice	III	15	PS Sušice
Červená	IV	20	JSDHO Kašperské Hory	III	25	PS Sušice	I		
Dolní Dvorce	IV	20	PS Sušice	I	25	JSDHO Kašperské Hory	III		
Kavřík	IV	20	JSDHO Kašperské Hory	III	25	JSDHO Hartmanice	III		
Lídlův Dvory	IV	20	JSDHO Kašperské Hory	III	25	PS Sušice	I		

Opolenec	IV	20	PS Sušice	I	25	JSDHO Kašperské Hory	III		
Podlesí	IV	20	JSDHO Kašperské Hory	III	25	PS Sušice	I		
Tuškov	IV	20	PS Sušice	I	25	JSDHO Kašperské Hory	III		
Žilbek	IV	20	JSDHO Kašperské Hory	III	25	JSDHO Strašín	III		
Kejnice	IV	20	PS Horažďovice	I	25	JSDHO Kejnice	V		
Karlovice	IV	20	PS Horažďovice	I	25	JSDHO Horažďovice	III		
Klenová	IV	20	PS Klatovy	I	25	JSDHO Klenová	V		
Kolinec	III B	15	JSDHO Kolinec	III	20	PS Sušice	I	20	JSDHO Velhartice
Bernartice	IV	20	PS Klatovy	I	25	PS Klatovy	I		
Bořkovy	IV	20	PS Klatovy	I	25	PS Klatovy	I		
Brod	IV	20	PS Klatovy	I	25	PS Klatovy	I		
Buršice	IV	20	PS Sušice	I	25	Buršice	V		
Hradiště	IV	20	PS Klatovy	I	25	PS Klatovy	I		
Javoří (u Kolinec)	IV	20	PS Klatovy	I	25	PS Klatovy	I		
Jindřichovice	IV	20	PS Sušice	I	25	JSDHO Jindřichovice	V		
Lukoviště	IV	20	PS Klatovy	I	25	PS Klatovy	I		
Malonice	IV	20	JSDHO Velhartice	III	25	JSDHO Malonice	V		

Mlázovy	IV	20	PS Klatovy	I	25	JSDHO Mlázovy	V		
Podolí (u Běšín)	IV	20	PS Klatovy	I	25	PS Klatovy	I		
Sluhov	IV	20	PS Klatovy	I	25	PS Klatovy	I		
Střítež	IV	20	PS Klatovy	I	25	PS Klatovy	I		
Tajanov (Kolinec)	IV	20	PS Sušice	I	25	JSDHO Sušice	III		
Tržek	IV	20	PS Klatovy	I	25	PS Klatovy	I		
Ujčín	IV	20	PS Sušice	I	25	JSDHO Ujčín	V		
Vlčkovice	IV	20	PS Sušice	I	25	JSDHO Sušice	III		
Kovčín	IV	20	PS Horažďovice	I	25	JSDHO Kovčín	V		
Křenice	IV	20	PS Klatovy	I	25	JSDHO Křenice	V		
Kámen	IV	20	PS Klatovy	I	25	PS Klatovy	I		
Přetín	IV	20	PS Klatovy	I	25	JSDHO Přetín	V		
Kvašňovice	IV	20	PS Horažďovice	I	25	JSDHO Kvašňovice	V		
Lomec	IV	20	PS Klatovy	I	25	JSDHO Lomec	V		
Novákovice	IV	20	PS Klatovy	I	25	PS Klatovy	I		
Malý Bor	III B	15	PS Horažďovice	I	20	JSDHO Malý Bor	III	20	JSDHO Horažďovice
Hliněný Újezd	IV	20	PS Horažďovice	I	25	JSDHO Malý Bor	III		

Malé Hydčice	IV	20	PS Horažďovice	I	25	JSDHO Horažďovice	III		
Týnec (Malý Bor)	IV	20	PS Horažďovice	I	25	JSDHO Týnec	V		
Maňovice	IV	20	PS Horažďovice	I	25	JSDHO Maňovice	V		
Měčín	III B	15	PS Klatovy	I	20	PS Klatovy	I	20	JSDHO Měčín III
Bíluky	IV	20	PS Klatovy	I	25	JSDHO Bíluky	V		
Hráz	IV	20	PS Klatovy	I	25	PS Klatovy	I		
Nedanice	IV	20	PS Klatovy	I	25	JSDHO Nedanice	V		
Nedaničky	IV	20	PS Klatovy	I	25	PS Klatovy	I		
Osobov	IV	20	PS Klatovy	I	25	PS Klatovy	I		
Petrovice (u Měčina)	IV	20	PS Klatovy	I	25	JSDHO Petrovice	V		
Radkovice	IV	20	PS Klatovy	I	25	Radkovice	V		
Třebýcina	IV	20	PS Klatovy	I	25	PS Klatovy	I		
Mezihorí	IV	20	PS Klatovy	I	25	JSDHO Mezihorí	V		
Mlýnské Struhadlo	IV	20	PS Klatovy	I	25	JSDHO Mlýnské Struh.	V		
Modrava	IV	20	JSDHO Srní	III	25	JSDHO Kašperské Hory	III		
Filipova Huť	IV	20	JSDHO Srní	III	25	JSDHO Kašperské Hory	III		
Vchynice-Tetov II	IV	20	JSDHO Srní	III	25	JSDHO Kašperské Hory	III		

Mochtín		III B	15	PS Klatovy	I	20	PS Klatovy	I	20	JSDHO Mochtín	V
Bystré (u Kocourova)		IV	20	PS Klatovy	I	25	PS Klatovy	I			
Hoštice		IV	20	PS Klatovy	I	25	JSDHO Hoštice	V			
Hoštičky		IV	20	PS Klatovy	I	25	PS Klatovy	I			
Kocourov		IV	20	PS Klatovy	I	25	JSDHO Kocourov	V			
Lhůta		IV	20	PS Klatovy	I	25	PS Klatovy	I			
Nový Čestín		IV	20	PS Klatovy	I	25	PS Klatovy	I			
Srbice		IV	20	PS Klatovy	I	25	JSDHO Srbice	V			
Těšetiny		IV	20	PS Klatovy	I	25	PS Klatovy	I			
Újezdec (u Mochtína)		IV	20	PS Klatovy	I	25	PS Klatovy	I			
Mokrosuky		IV	20	PS Sušice	I	25	JSDHO Mokrosuky	V			
Lešíšov		IV	20	PS Sušice	I	25	JSDHO Kolinec	III			
Myslív		III B	15	JSDHO Myslív	III	20	PS Nepomuk	I	20	JSDHO Plánice	III
Loužná		IV	20	JSDHO Myslív	III	25	PS Horažďovice	I			
Milčice (u Myslíva)		IV	20	JSDHO Milčice	V	25	PS Horažďovice	I			
Nový Dvůr (u Myslíva)		IV	20	JSDHO Myslív	III	25	PS Nepomuk	I			
Myslovice		IV	20	PS Klatovy	I	25	JSDHO Myslovice	V			

Nalžovské Hory - Nalžovy	III B	15	JSDHO Nalžovské Hory	III	20	PS Horažďovice	I	20	JSDHO Malý Bor	III
Kruténice	IV	20	PS Horažďovice	I	25	JSDHO Horažďovice	III			
Letovy	IV	20	PS Horažďovice	I	25	JSDHO Letovy	V			
Mířenice	IV	20	PS Horažďovice	I	25	JSDHO Mířenice	V			
Neprochovy	IV	20	PS Horažďovice	I	25	JSDHO Neprochovy	V			
Otěšín	IV	20	PS Horažďovice	I	25	JSDHO Horažďovice	III			
Sedlečko	IV	20	PS Horažďovice	I	25	JSDHO Horažďovice	III			
Stříbrné Hory	IV	20	PS Horažďovice	I	25	JSDHO Horažďovice	III			
Těchonice	IV	20	PS Horažďovice	I	25	JSDHO Těchonice	V			
Ústaleč	IV	20	PS Horažďovice	I	25	JSDHO Ústaleč	V			
Velenovy	III B	15	PS Horažďovice	I	20	JSDHO Horažďovice	III	20	JSDHO Velenovy	V
Zahrádka	IV	20	PS Horažďovice	I	25	JSDHO Horažďovice	III			
Žďár	IV	20	PS Horažďovice	I	25	JSDHO Žďár	V			
Nehodiv	IV	20	PS Horažďovice	I	25	JSDHO Nehodiv	V			
Nezamyslice	III B	15	PS Horažďovice	I	20	JSDHO Horažďovice	III	20	JSDHO Nezamyslice	V
Nezdice na Šumavě	III B	15	PS Sušice	I	20	JSDHO Strašín	III	20	JSDHO Nezdice na Šumavě	V
Ostružno	IV	20	PS Sušice	I	25	JSDHO Ostružno	V			

Pohorsko	IV	20	PS Sušice	I	25	JSDHO Pohorsko	V			
Ždánov	IV	20	PS Sušice	I	25	JSDHO Kašperské Hory	III			
Nýrsko	II B	10	JSDHO Nýrsko	III	15	JSDHO Janovice	III	15	PS Klatovy	I
Blata	IV	20	PS Klatovy	I	25	PS Klatovy	I			
Bystřice nad Úhlavou	III A	15	PS Klatovy	I	15	PS Klatovy	I	20	JSDHO Bystřice	V
Hodoušice	IV	20	PS Klatovy	I	25	JSDHO Hodoušice	V			
Stará Lhota	IV	20	JSDHO Nýrsko	III	25	JSDHO Hojsova Stráž	III			
Starý Láz	IV	20	PS Klatovy	I	25	PS Klatovy	I			
Zelená Lhota	IV	20	JSDHO Hojsova Stráž	III	25	JSDHO Zelená Lhota	V			
Obytce	IV	20	PS Klatovy	I	25	JSDHO Obytce	V			
Olšany	III B	15	PS Horažďovice	I	20	JSDHO Pačejov	III	20	JSDHO Olšany	V
Ostřetice	IV	20	PS Klatovy	I	25	JSDHO Ostřetice	V			
Makalovy	IV	20	PS Klatovy	I	25	PS Klatovy	I			
Pačejov	IV	20	PS Horažďovice	I	25	JSDHO Pačejov	III			
Pačejov -nádraží	III B	15	PS Horažďovice	I	20	JSDHO Mysliv	III	20	JSDHO Pačejov	III
Strážovice	IV	20	PS Horažďovice	I	25	JSDHO Strážovice	V			
Týřovice	IV	20	PS Horažďovice	I	25	JSDHO Pačejov	III			

Velešice	IV	20	PS Horažďovice	I	25	JSDHO Velešice	V		
Petrovice u Sušice	III B	15	PS Sušice	I	20	JSDHO Milinov- Hlavňovice	III	20	JSDHO Petrovice u
Břetětice	IV	20	PS Sušice	I	25	JSDHO Milinov- Hlavňovice	III		
Částkov	IV	20	PS Sušice	I	25	JSDHO Milinov- Hlavňovice	III		
Dolní Kochánov	IV	20	PS Sušice	I	25	JSDHO Milinov- Hlavňovice	III		
Františkova Ves	IV	20	PS Sušice	I	25	JSDHO Milinov- Hlavňovice	III		
Chamutice	IV	20	PS Sušice	I	25	JSDHO Milinov- Hlavňovice	III		
Jířčná	IV	20	PS Sušice	I	25	JSDHO Hartmanice	III		
Kojšice	IV	20	PS Sušice	I	25	JSDHO Hartmanice	III		
Maršovice	IV	20	PS Sušice	I	25	JSDHO Milinov- Hlavňovice	III		
Nová Víska (u Sušice)	IV	20	PS Sušice	I	25	JSDHO Hartmanice	III		
Pařezi	IV	20	PS Sušice	I	25	JSDHO Milinov- Hlavňovice	III		
Posobice	IV	20	PS Sušice	I	25	JSDHO Hartmanice	III		
Rovná	IV	20	PS Sušice	I	25	JSDHO Milinov- Hlavňovice	III		
Strunkov	IV	20	PS Sušice	I	25	JSDHO Milinov- Hlavňovice	III		
Svojšíce	IV	20	PS Sušice	I	25	JSDHO Svojšíce	V		
Trsice	IV	20	PS Sušice	I	25	JSDHO Hartmanice	III		

Vojetice	IV	20	PS Sušice	I	25	JSDHO Milínov- Hlavňovice	III			
Žikov	IV	20	PS Sušice	I	25	JSDHO Sušice	III			
Plánice	III B	15	JSDHO Plánice	III	20	PS Klatovy	I	20	PS Klatovy	I
Bližanovy	IV	20	PS Nepomuk	I	25	JSDHO Plánice	III			
Křížovice	IV	20	PS Klatovy	I	25	JSDHO Křížovice	V			
Kvasetice	IV	20	JSDHO Plánice	III	25	JSDHO Kvasetice	V			
Lovčice	IV	20	JSDHO Plánice	III	25	PS Klatovy	I			
Mlýnářovice	IV	20	JSDHO Plánice	III	25	PS Klatovy	I			
Nová Plánice	IV	20	JSDHO Plánice	III	25	PS Klatovy	I			
Pohoří	IV	20	PS Nepomuk	I	25	JSDHO Plánice	III			
Štipoklasy	IV	20	PS Nepomuk	I	25	JSDHO Štipoklasy	V			
Vracov	IV	20	PS Klatovy	I	25	PS Klatovy	I			
Zbyslav	IV	20	PS Klatovy	I	25	PS Klatovy	I			
Zdebořice	IV	20	PS Klatovy	I	25	JSDHO Zdebořice	V			
Podmokly	IV	20	PS Sušice	I	25	JSDHO Podmokly	V			
Poleň	IV	20	PS Klatovy	I	25	JSDHO Poleň	V			
Mlýnec	IV	20	PS Klatovy	I	25	JSDHO Černíkov	III			

Poleňka	IV	20	PS Klatovy	I	25	JSDHO Chudenice	III		
Pušperk	IV	20	PS Klatovy	I	25	JSDHO Chudenice	III		
Zdeslav	IV	20	PS Klatovy	I	25	PS Klatovy	I		
Prášíly	IV	20	PS Sušice	I	25	JSDHO Smlí	III		
Nová Hůrka	IV	20	PS Sušice	I	25	Železná Ruda	II		
Předslav	III B	15	PS Klatovy	I	20	PS Klatovy	I	20	JSDHO Předslav
Hůrka	IV	20	PS Klatovy	I	25	PS Klatovy	I		
Makov	IV	20	PS Klatovy	I	25	JSDHO Makov	V		
Měcholupy	IV	20	PS Klatovy	I	25	JSDHO Měcholupy	V		
Němčice	IV	20	PS Klatovy	I	25	JSDHO Němčice	V		
Petrovičky	IV	20	PS Klatovy	I	25	JSDHO Petrovičky	V		
Třebíšov	IV	20	PS Klatovy	I	25	PS Klatovy	I		
Rabí	III A	15	PS Horažďovice	I	15	PS Sušice	I	20	JSDHO Rabí
Bojanovice	IV	20	PS Horažďovice	I	25	JSDHO Rabí	V		
Čepice	IV	20	PS Sušice	I	25	JSDHO Rabí	V		
Rejstejn	IV	20	PS Sušice	I	25	JSDHO Rejstejn	V		
Jelenov	IV	20	JSDHO Smlí	III	25	JSDHO Kašperské Hory	III		

Klásterský Mlýn	IV	20	PS Sušice	I	25	JSDHO Kašperské Hory	III		
Malý Kozí Hřbet	IV	20	JSDHO Srní	III	25	JSDHO Kašperské Hory	III		
Radešov	IV	20	PS Sušice	I	25	JSDHO Kašperské Hory	III		
Svojshe	IV	20	JSDHO Srní	III	25	JSDHO Svojshe	V		
Velký Kozí Hřbet	IV	20	JSDHO Srní	III	25	JSDHO Kašperské Hory	III		
Velký Radkov	IV	20	PS Sušice	I	25	JSDHO Kašperské Hory	III		
Zhůří (u Horské Kvildy)	IV	20	JSDHO Kašperské Hory	III	25	PS Sušice	I		
Slatina (u Svěradic)	IV	20	PS Horažďovice	I	25	JSDHO Slatina	V		
Soběšice	III B	15	JSDHO Soběšice	III	20	JSDHO Strašín	III	20	PS Sušice
Damič	IV	20	JSDHO Soběšice	III	25	JSDHO Strašín	III		
Mačice	IV	20	JSDHO Soběšice	III	25	JSDHO Strašín	III		
Srní	III B	15	JSDHO Srní	III	20	JSDHO Kašperské Hory	III	20	PS Sušice
Vchynice-Tetov I	IV	20	JSDHO Srní	III	25	JSDHO Kašperské Hory	III		
Strašín	III B	15	JSDHO Strašín	III	20	JSDHO Soběšice	III	20	PS Sušice
Maleč	IV	20	JSDHO Strašín	III	25	JSDHO Soběšice	III		
Nahořánky	IV	20	JSDHO Strašín	III	25	JSDHO Soběšice	III		
Věštín	IV	20	JSDHO Strašín	III	25	JSDHO Soběšice	III		

Zuklín	IV	20	JSDHO Strašín	III	25	JSDHO Soběšice	III			
Strážov	III A	15	JSDHO Strážov	III	15	JSDHO Janovice nad Úhl.	III	20	PS Klatovy	I
Božtěšice	IV	20	PS Klatovy	I	25	JSDHO Strážov	III			
Brtí	IV	20	PS Klatovy	I	25	JSDHO Strážov	III			
České Hamry	IV	20	PS Klatovy	I	25	JSDHO Janovice nad Úhl.	III			
Horní Němčice	IV	20	PS Klatovy	I	25	JSDHO Strážov	III			
Javovičko (u Strážova)	IV	20	PS Klatovy	I	25	JSDHO Janovice nad Úhl.	III			
Kněžice (u Neznašov)	IV	20	PS Klatovy	I	25	PS Klatovy	I			
Krotějov	IV	20	PS Klatovy	I	25	JSDHO Janovice nad Úhl.	III			
Lehom	IV	20	PS Klatovy	I	25	JSDHO Strážov	III			
Lukavice	IV	20	PS Klatovy	I	25	PS Klatovy	I			
Mladotice	IV	20	JSDHO Strážov	III	25	PS Klatovy	I			
Opálka	IV	20	PS Klatovy	I	25	JSDHO Opálka	V			
Rovná (Strážov)	IV	20	PS Klatovy	I	25	PS Klatovy	I			
Spíž	IV	20	PS Klatovy	I	25	JSDHO Janovice nad Úhl.	III			
Víteň	IV	20	PS Klatovy	I	25	JSDHO Víteň	V			
Zahorčice	IV	20	PS Klatovy	I	25	JSDHO Zahorčice	V			
Sušice 1	III A	15	PS Sušice	I	15	JSDHO Sušice	III	20	JSDHO Kolinec	III

Sušice 2	II A	10	PS Sušice	I	10	JSDHO Sušice	III	15	JSDHO Kolinec	III
Sušice 3	II B	10	PS Sušice	I	15	JSDHO Sušice	III	15	JSDHO Kolinec	III
Albrechtice	IV	20	PS Sušice	I	25	JSDHO Sušice	III			
Červené Dvorce	IV	20	PS Sušice	I	25	JSDHO Sušice	III			
Divišov	IV	20	PS Sušice	I	25	JSDHO Sušice	III			
Dolní Staňkov	III B	15	PS Sušice	I	20	JSDHO Sušice	III	20	JSDHO Hartmanice	III
Humpolec	IV	20	PS Sušice	I	25	JSDHO Sušice	III			
Chmelná	IV	20	PS Sušice	I	25	JSDHO Chmelná	V			
Milčice (u Sušice)	IV	20	PS Sušice	I	25	JSDHO Sušice	III			
Nuzerov	IV	20	PS Sušice	I	25	JSDHO Sušice	III			
Rok	IV	20	PS Sušice	I	25	JSDHO Sušice	III			
Stráž	IV	20	PS Sušice	I	25	JSDHO Sušice	III			
Volšovy	IV	20	PS Sušice	I	25	JSDHO Volšovy	V			
Vrabcov	IV	20	PS Sušice	I	25	JSDHO Sušice	III			
Záluží (u Sušice)	IV	20	PS Sušice	I	25	JSDHO Sušice	III			
Svěradice	III B	15	PS Horažďovice	I	20	JSDHO Horažďovice	III	20	JSDHO Svěradice	V
Švihov	II B	10	JSDHO Švihov	III	15	PS Klatovy	I	15	JSDHO Chudenice	III
Bezděkov (u Švihova)	IV	20	PS Klatovy	I	25	JSDHO Švihov	III			

Jíno	IV	20	PS Klatovy	I	25	JSDHO Švihov	III		
Kaliště	IV	20	PS Klatovy	I	25	JSDHO Švihov	III		
Kamýk	IV	20	PS Klatovy	I	25	JSDHO Kamýk	V		
Kokšín	IV	20	PS Klatovy	I	25	JSDHO Kokšín	V		
Lhovice	IV	20	PS Klatovy	I	25	JSDHO Lhovice	V		
Stropčice	IV	20	PS Klatovy	I	25	JSDHO Stropčice	V		
Těšnice	IV	20	PS Klatovy	I	25	PS Klatovy	I		
Třebýcinka	IV	20	PS Klatovy	I	25	JSDHO Třebýcinka	V		
Vosí	IV	20	PS Klatovy	I	25	PS Klatovy	I		
Tužice	IV	20	PS Horažďovice	I	25	JSDHO Tužice	V		
Týnec (u Klatov)	III B	15	PS Klatovy	I	20	JSDHO Týnec(u Klatov)	V	20	JSDHO Klatovy - Luby
Horní Lhota	IV	20	PS Klatovy	I	25	PS Klatovy	I		
Loreta (u Týnce)	IV	20	PS Klatovy	I	25	PS Klatovy	I		
Rozpáralka	IV	20	PS Klatovy	I	25	PS Klatovy	I		
Újezd u Plánice	IV	20	PS Klatovy	I	25	JSDHO Újezd u Plánice	V		
Velhartice	III A	15	PS Sušice	I	15	JSDHO Velhartice	III	20	JSDHO Miiinov-Hlavňovice
Braníčov	IV	20	PS Sušice	I	25	JSDHO Velhartice	III		
Drouhavec	IV	20	PS Sušice	I	25	JSDHO Velhartice	III		

Hory Matky Boží	IV	20	PS Sušice	I	25	JSDHO Hory Matky Boží	V		
Chotěšov	IV	20	PS Sušice	I	25	JSDHO Chotěšov	V		
Jarkovice	IV	20	PS Sušice	I	25	JSDHO Velhartice	III		
Konín	IV	20	PS Sušice	I	25	JSDHO Velhartice	III		
Nemilkov	IV	20	PS Sušice	I	25	JSDHO Nemilkov	V		
Radvanice	IV	20	PS Sušice	I	25	JSDHO Velhartice	III		
Stojanovice	IV	20	PS Sušice	I	25	JSDHO Velhartice	III		
Tvrdošov	IV	20	JSDHO Velhartice	III	25	JSDHO Milinov-Hlavňovice	III		
Velké Hydčice	III A	15	PS Horažďovice	I	15	JSDHO Horažďovice	III	20	JSDHO Velké Hydčice
Velký Bor (u Horažď.)	III B	15	PS Horažďovice	I	20	JSDHO Horažďovice	III	20	JSDHO Velký Bor
Jetenovice	IV	20	PS Horažďovice	I	25	JSDHO Jetenovice	V		
Slivonice	IV	20	PS Horažďovice	I	25	JSDHO Slivonice	V		
Vrhavec	III B	15	PS Klatovy	I	20	PS Klatovy	I	20	JSDHO Vrhavec
Malá Víska	III B	15	PS Klatovy	I	20	PS Klatovy	I	20	JSDHO Malá Víska
Neznašovy	IV	20	PS Klatovy	I	25	JSDHO Neznašovy	V		
Radinovy	IV	20	PS Klatovy	I	25	JSDHO Radinovy	V		
Vřeskovice	IV	20	PS Přeštice	I	25	JSDHO Vřeskovice	V		
Mstice	IV	20	PS Přeštice	I	25	JSDHO Švihov	III		
Zavlekov	III B	15	JSDHO Nalžovské Hory	III	20	JSDHO Zavlekov	V	20	PS Klatovy

Mladice	IV	20	JSDHO Nalžovské Hory	III	25	JSDHO Plánice	III			
Plichtice	IV	20	JSDHO Nalžovské Hory	III	25	JSDHO Plichtice	V			
Skráncice	IV	20	JSDHO Nalžovské Hory	III	25	JSDHO Skráncice	V			
Vlčnov	IV	20	JSDHO Nalžovské Hory	III	25	JSDHO Plánice	III			
Zborovy	IV	20	JSDHO Plánice	III	25	JSDHO Zborovy	V			
Železná Ruda	II B	10	JSDHO Železná Ruda	II	15	JSDHO Hojsova Stráž	III	15	JSDHO Hartmanice	III
Alžbětín	IV	20	JSDHO Železná Ruda	II	25	JSDHO Hojsova Stráž	III			
Debrník	IV	20	JSDHO Železná Ruda	II	25	JSDHO Hojsova Stráž	III			
Hojsova Stráž	IV	20	JSDHO Hojsova Stráž	III	25	JSDHO Železná Ruda	II			
Pancif	IV	20	JSDHO Železná Ruda	II	25	JSDHO Hojsova Stráž	III			
Špičák	IV	20	JSDHO Železná Ruda	II	25	JSDHO Hojsova Stráž	III			
Žihobce	III B	15	PS Sušice	I	20	JSDHO Soběšice	III	20	JSDHO Žihobce	V
Bešetín	IV	20	PS Sušice	I	25	JSDHO Soběšice	III			
Bílenice	IV	20	PS Sušice	I	25	JSDHO Bílenice	V			
Kadešice	IV	20	PS Sušice	I	25	JSDHO Kadešice	V			
Rozsedly	IV	20	PS Sušice	I	25	JSDHO Rozsedly	V			
Šimanov	IV	20	PS Sušice	I	25	JSDHO Soběšice	III			
Žichovice	III A	15	PS Sušice	I	15	JSDHO Horažďovice	III	20	JSDHO Žichovice	V

Seznam jednotek PO k zabezpečení území jednotkami PO, jejich dislokace a předurčení podle základní tabulky plošného pokrytí pro jednotlivá území obcí Plzeňského kraje

Územní odbor Plzeň, HZS Plzeňského kraje (ORP Blovice, Nepomuk, Přeštice, Stod)

Územní odbor HZS kraje	Území obce, části obce	Stupeň nebezpečí	Přirazené jednotky PO a požadavek na jejich dobu dojezdu								
			Doba dojezdu	Jednotka PO (dislokace)	Kat.	Doba dojezdu	Jednotka PO (dislokace)	Kat.	Doba dojezdu	Jednotka PO (dislokace)	Kat.
Plzeň	Blovice	II B	10	JSDHO Blovice	III	15	PS Nepomuk	I	15	JSDHO Spálené Poříčí	III
	Bohušov	IV	20	JSDHO Blovice	III	25	PS Nepomuk	I			
	Hradiště	III B	15	JSDHO Blovice	III	20	PS Nepomuk	I	20	JSDHO Spálené Poříčí	III
	Hradištská Lhotka	IV	20	PS Nepomuk	I	25	JSDHO Hradištská Lhotka	V			
	Hradištský Újezd	IV	20	PS Nepomuk	I	25	JSDHO Blovice	III			
	Komorno	IV	20	PS Nepomuk	I	25	JSDHO Blovice	III			
	Stará Huť	IV	20	PS Nepomuk	I	25	JSDHO Blovice	III			
	Štítov	IV	20	PS Nepomuk	I	25	JSDHO Štítov	V			
	Vlčice	IV	20	PS Nepomuk	I	25	JSDHO Vlčice	V			
	Bolkov	IV	20	PS Přeštice	I	25	JSDHO Bolkov	V			
	Borovno	IV	20	JSDHO Spálené Poříčí	III	25	JSDHO Borovno	V			
	Borovy	III B	15	PS Přeštice	I	20	JSDHO Borovy	V	20	JSDHO Švihov	III
	Bukovec	IV	20	PS Staňkov	I	25	JSDHO Bukovec	V			
Buková	IV	20	JSDHO Buková	V	25	PS Staňkov	I				

Čížice	III B	15	JSDHO Šténovice	III	20	PS Pízeň Slovány	I	20	JSDHO Čížice	V
Čečovice (u Holýšova)	IV	20	PS Staňkov	I	25	JSDHO Čečovice	V			
Černovice	III B	15	PS Staňkov	I	20	Holýšov	III	20	JSDHO Černovice	V
Neměnice	IV	20	PS Staňkov	I	25	JSDHO Staňkov	III			
Čížkov	IV	20	PS Nepomuk	I	25	JSDHO Čížkov	V			
Čečovice	IV	20	PS Nepomuk	I	25	JSDHO Čečovice	V			
Chynín	IV	20	PS Nepomuk	I	25	JSDHO Chynín	V			
Liškov	IV	20	PS Nepomuk	I	25	JSDHO Liškov	V			
Měrcín	IV	20	PS Nepomuk	I	25	JSDHO Měrcín	V			
Přešín	IV	20	PS Nepomuk	I	25	JSDHO Přešín	V			
Zahrádka	IV	20	PS Nepomuk	I	25	JSDHO Zahrádka	V			
Železný Újezd	IV	20	PS Nepomuk	I	25	JSDHO Železný Újezd	V			
Čmeliny	IV	20	PS Nepomuk	I	25	JSDHO Čmeliny	V			
Dnešice	III B	15	JSDHO Dnešice	III	20	PS Přeštice	I	20	PS Přeštice	I
Černotín	IV	20	PS Přeštice	I	25	JSDHO Černotín	V			
Dobrušky	II B	10	Dobrušky	III	15	PS Přeštice	I	15	PS Přeštice	I
Šlovice	III B	15	PS Pízeň - sířed	I	20	PS Pízeň-Sřřed	I	20	JSDHO Šlovice	V

Vodní Újezd	IV	20	JSDHO Dobřany	III	25	PS Přeštice	I	PS Přeštice	I	JSDHO Dolní Lukavice	V
Dolce	III B	15	PS Přeštice	I	20	PS Přeštice	I	PS Přeštice	I	JSDHO Dolní Lukavice	V
Dolní Lukavice	III B	15	PS Přeštice	I	20	PS Přeštice	I	PS Přeštice	I	JSDHO Dolní Lukavice	V
Krasavce	IV	20	PS Přeštice	I	25	JSDHO Dolní Lukavice	V	JSDHO Dolní Lukavice	V		
Lišice	IV	20	PS Přeštice	I	25	JSDHO Lišice	V	JSDHO Lišice	V		
Snopoušovy	IV	20	PS Přeštice	I	25	JSDHO Snopoušovy	V	JSDHO Snopoušovy	V		
Drahkov	IV	20	PS Nepomuk	I	25	JSDHO Drahkov	V	JSDHO Drahkov	V		
Holíšov	II B	10	PS Staňkov	I	15	JSDHO Holýšov	III	JSDHO Holýšov	III	JSDHO Staňkov	III
Dolní Kamenice	IV	20	PS Staňkov	I	25	JSDHO Dolní Kamenice	V	JSDHO Dolní Kamenice	V		
Honezovice	III B	15	PS Staňkov	I	20	JSDHO Stod	III	JSDHO Stod	III	JSDHO Honezovice	V
Hradištiny	IV	20	JSDHO Stod	III	25	PS Staňkov	I	PS Staňkov	I		
Horní Kamenice	III B	15	PS Staňkov	I	20	JSDHO Holýšov	III	JSDHO Holýšov	III	JSDHO Horní Kamenice	V
Horní Lukavice	III B	15	PS Přeštice	I	20	PS Přeštice	I	PS Přeštice	I	JSDHO Horní Lukavice	V
Horšice	III B	15	PS Přeštice	I	20	PS Přeštice	I	PS Přeštice	I	JSDHO Horšice	V
Újezd	IV	20	PS Přeštice	I	25	JSDHO Újezd	V	JSDHO Újezd	V		
Hradec	III B	15	PS Staňkov	I	20	JSDHO Holýšov	III	JSDHO Holýšov	III	JSDHO Hradec	V
Hradiště	IV	20	PS Nepomuk	I	25	JSDHO Hradiště	V	JSDHO Hradiště	V		

Bezděkov	IV	20	PS Nepomuk	I	25	JSDHO Bezděkov	V		
Zahorčičky	IV	20	PS Nepomuk	I	25	JSDHO Zahorčičky	V		
Chlum	IV	20	PS Plzeň-Slovany	I	25	JSDHO Chlum	V		
Chlumčany	III A	15	PS Přeštice	I	15	JSDHO Dobřany	III	20	JSDHO Chlumčany
Hradčany	IV	20	PS Přeštice	I	25	JSDHO Hradčany	V		
Chlumy	IV	20	PS Nepomuk	I	25	JSDHO Chlumy	V		
Chocenice	III B	15	PS Nepomuk	I	20	JSDHO Blovice	III	20	JSDHO Chocenice
Chocenická Lhota	IV	20	PS Nepomuk	I	25	JSDHO Blovice	III		
Kotousov	IV	20	PS Nepomuk	I	25	JSDHO Blovice	III		
Zhůř	IV	20	PS Nepomuk	I	25	JSDHO Nepomuk	III		
Chotěšov	III A	15	PS Nýřany	I	15	JSDHO Chotěšov	III	20	JSDHO Stod
Hoříkovice	IV	20	PS Nýřany	I	25	JSDHO Chotěšov	III		
Losina	IV	20	PS Nýřany	I	25	JSDHO Chotěšov	III		
Mantov	III B	15	PS Nýřany	I	20	JSDHO Chotěšov	III	20	JSDHO Nýřany
Týnec	IV	20	PS Nýřany	I	25	JSDHO Chotěšov	III		
Jarov	III B	15	PS Nepomuk	I	20	JSDHO Nepomuk	III	20	JSDHO Jarov
Kasejovice	III B	15	JSDHO Kasejovice	III	20	PS Nepomuk	I	20	JSDHO Nepomuk

Kladrubce	IV	20	PS Nepomuk	I	25	JSDHO Kladrubce	V		
Podhůří	IV	20	PS Nepomuk	I	25	JSDHO Podhůří	V		
Polánka (u Kasejovic)	IV	20	PS Nepomuk	I	25	JSDHO Polánka (u Kasej)	V		
Přebudov	IV	20	PS Nepomuk	I	25	JSDHO Přebudov	V		
Řesanice	IV	20	PS Nepomuk	I	25	JSDHO Řesanice	V		
Újezd u Kasejovic	IV	20	PS Nepomuk	I	25	JSDHO Újezd u Kasejovic	V		
Chloumek	IV	20	PS Nepomuk	I	25	JSDHO Chloumek	V		
Kbel	III B	15	JSDHO Měčín	III	20	PS Přeštice	I	20	JSDHO Kbel V
Babice	IV	20	PS Přeštice	I	25	JSDHO Malinec	V		
Malinec	IV	20	PS Přeštice	I	25	JSDHO Malinec	V		
Mečkov	IV	20	PS Přeštice	I	25	JSDHO Kbel	V		
Nová Ves	IV	20	PS Přeštice	I	25	JSDHO Kbel	V		
Kláster	IV	20	PS Nepomuk	I	25	JSDHO Klášter	V		
Kotovice	IV	20	PS Nýřany	I	25	JSDHO Stod	III		
Nový	IV	20	PS Nýřany	I	25	JSDHO Stod	III		
Záluží	IV	20	PS Nýřany	I	25	JSDHO Stod	III		
Kozlovice	IV	20	PS Nepomuk	I	25	JSDHO Kozlovice	V		

Kramolín	IV	20	PS Nepomuk	I	25	JSDHO Kramolín	V		
Kvičovice	III B	15	PS Staňkov	I	20	JSDHO Holýšov	III	20	JSDHO Kvičovice
Letiny	III B	15	PS Nepomuk	I	20	PS Přeštice	I	20	JSDHO Letiny
Bzí	IV	20	PS Nepomuk	I	25	JSDHO Blovice	III		
Chocenský Újezd	IV	20	PS Nepomuk	I	25	JSDHO Blovice	III		
Kbelnice	IV	20	PS Přeštice	I	25	JSDHO Blovice	III		
Svářkov	IV	20	PS Nepomuk	I	25	JSDHO Blovice	III		
Lisov	IV	20	PS Staňkov	I	25	JSDHO Lisov	V		
Lišína	IV	20	JSDHO Stod	III	25	PS Staňkov	I		
Louňová	IV	20	PS Nepomuk	I	25	JSDHO Louňová	V		
Lužany	III B	15	PS Přeštice	I	20	PS Přeštice	I	20	JSDHO Lužany
Dlouhá Louka	IV	20	PS Přeštice	I	25	JSDHO Dlouhá Louka	V		
Zelená Hora	IV	20	PS Přeštice	I	25	PS Přeštice	I		
Zelené	IV	20	PS Přeštice	I	25	PS Přeštice	I		
Mécholupy	IV	20	PS Nepomuk	I	25	JSDHO Mécholupy	V		
Merklín	III B	15	JSDHO Merklín	III	20	PS Staňkov	I		
Kloušov	IV	20	PS Staňkov	I	25	JSDHO Kloušov	V		

Lhota		IV	20	PS Staňkov	I	25	JSDHO Merklín	III		
Mileč		IV	20	PS Nepomuk	I	25	JSDHO Mileč	V		
Bezděkovec		IV	20	PS Nepomuk	I	25	JSDHO Bezděkovec	V		
Maňovice		IV	20	PS Nepomuk	I	25	JSDHO Maňovice	V		
Záhofí		IV	20	PS Nepomuk	I	25	JSDHO Záhofí	V		
Želvice		IV	20	PS Nepomuk	I	25	JSDHO Želvice	V		
Milínov		IV	20	PS Pízeň Slovány	I	25	JSDHO Milínov	V		
Mišov		IV	20	JSDHO Spálené Poříčí	III	25	JSDHO Mišov	V		
Mladý Smolivec		III B	15	JSDHO Mladý Smolivec	III	20	PS Nepomuk	I	20	JSDHO Kasejovice
Budislavice		IV	20	PS Nepomuk	I	25	JSDHO Budislavice	V		
Dožice		IV	20	PS Nepomuk	I	25	JSDHO Dožice	V		
Radošice		IV	20	PS Nepomuk	I	25	JSDHO Radošice	V		
Starý Smolivec		III B	15	PS Nepomuk	I	25	JSDHO Starý Smolivec	V	25	JSDHO Nepomuk
Moheřnice		IV	20	PS Nepomuk	I	25	JSDHO Moheřnice	V		
Nebílový		IIIA	15	PS Pízeň Slovány	I	15	PS Pízeň Slovány	I	20	JSDHO Nebílový
Nekvasovy		IV	20	PS Nepomuk	I	25	JSDHO Nekvasovy	V		
Nepomuk		III A	15	PS Nepomuk	I	15	JSDHO Nepomuk	III	20	JSDHO Kasejovice

Dvorec	III B	15	PS Nepomuk	I	20	JSDHO Nepomuk	III	20	JSDHO Dvorec	V
Netunice	IV	20	PS Přeštice	I	25	JSDHO Netunice	V			
Neuměř	IV	20	PS Staňkov	I	25	JSDHO Neuměř	V			
Neurazy	III B	15	PS Nepomuk	I	20	JSDHO Nepomuk	III	20	JSDHO Neurazy	V
Klíkařov	IV	20	PS Nepomuk	I	25	JSDHO Nepomuk	III			
Nová ves (u Nepomuka)	IV	20	PS Nepomuk	I	25	JSDHO Nová Ves (u Nep.)	V			
Partoltice	IV	20	PS Nepomuk	I	25	JSDHO Partoltice	V			
Radochovy	IV	20	PS Nepomuk	I	25	JSDHO Radochovy	V			
Soběsuky	IV	20	PS Nepomuk	I	25	JSDHO Soběsuky	V			
Vojovice	IV	20	PS Nepomuk	I	25	JSDHO Vojovice	V			
Nezdice	IV	20	PS Přeštice	I	25	PS Přeštice	I			
Nezdřev	IV	20	PS Nepomuk	I	25	JSDHO Nezdřev	V			
Nová Ves (u Dobřan)	IV	20	JSDHO Nová Ves	V	25	PS Plzeň střed	I			
Nové Mitrovce	III B	15	Nové Mitrovce	III	20	PS Nepomuk	I	20	JSDHO Spálené Poříčí	III
Mítov	IV	20	PS Nepomuk	I	25	JSDHO Mítov	V			
Nechanice	IV	20	PS Nepomuk	I	25	JSDHO Nechanice	V			
Planiny	IV	20	PS Nepomuk	I	25	JSDHO Spálené Poříčí	III			

Oplot	III B	15	PS Přeštice	I	20	PS Přeštice	I	20	PS Přeštice	I	20	JSDHO Oplot	V
Oselce	IV	20	PS Nepomuk	I	25	JSDHO Oselce	V						
Kotouň	IV	20	PS Nepomuk	I	25	JSDHO Kotouň	V						
Nová Ves (u Oselců)	IV	20	PS Nepomuk	I	25	JSDHO Nová Ves (u Oselců)	V						
Otěšice	IV	20	PS Přeštice	I	25	JSDHO Merklín	III						
Polánka (u Nepom.)	IV	20	PS Nepomuk	I	25	JSDHO Polánka (u Nep.)	V						
Prádlo	IV	20	PS Nepomuk	I	25	JSDHO Prádlo	V						
Novotníky	IV	20	PS Nepomuk	I	25	JSDHO Novotníky	V						
Předenice	IV	20	PS Přeštice	I	25	JSDHO Předenice	V						
Přestavky	IV	20	PS Přeštice	I	25	JSDHO Přestavky	V						
Lažany	IV	20	PS Přeštice	I	25	JSDHO Dnešice	III						
Přeštice	II B	10	PS Přeštice	I	25	PS Přeštice	I	25	JSDHO Přeštice	I	25	JSDHO Přeštice	III
Skočice	III B	15	PS Přeštice	I	20	JSDHO Přeštice	III	20	JSDHO Přeštice	III	20	JSDHO Přeštice	I
Zastávka	IV	20	PS Přeštice	I	25	JSDHO Přeštice	III						
Žerovice	III B	15	PS Přeštice	I	20	JSDHO Přeštice	III	20	JSDHO Přeštice	III	20	JSDHO Přeštice	I
Příchovice	III B	15	PS Přeštice	I	20	PS Přeštice	I	20	PS Přeštice	I	20	JSDHO Příchovice	V
Kučiny	IV	20	PS Přeštice	I	25	JSDHO Kučiny	V						

Zálesí	IV	20	PS Přeštice	I	25	JSDHO Zálesí	V		
Ptenín	IV	20	PS Přeštice	I	25	JSDHO Ptenín	V		
Újezdec	IV	20	PS Přeštice	I	25	JSDHO Ptenín	V		
Radkovice (u Přeštic)	III B	15	PS Přeštice	I	20	PS Přeštice	I	20	JSDHO Radkovice
Roupov	III B	15	PS Přeštice	I	20	PS Přeštice	I	20	JSDHO Roupov
Řeňče	III B	15	PS Přeštice	I	20	PS Přeštice	I	20	JSDHO Sřitřovice
Háje	IV	20	PS Přeštice	I	25	PS Přeštice	I		
Knihy	IV	20	PS Přeštice	I	25	PS Přeštice	I		
Libákovice	IV	20	PS Přeštice	I	25	PS Přeštice	I		
Osek	IV	20	PS Přeštice	I	25	PS Přeštice	I		
Plevňov	IV	20	PS Přeštice	I	25	PS Přeštice	I		
Vodokrty	IV	20	PS Přeštice	I	25	PS Přeštice	I		
Seč	III B	15	PS Nepomuk	I	20	JSDHO Blovice	III	20	JSDHO Seč
Sedliště	IV	20	PS Nepomuk	I	25	JSDHO Sedliště	V		
Skašov	III B	15	PS Nepomuk	I	20	PS Přeštice	I	20	JSDHO Skašov
Soběkury	III B	15	PS Přeštice	I	20	PS Přeštice	I	20	JSDHO Soběkury
Horušany	IV	20	PS Přeštice	I	25	JSDHO Soběkury	V		

Spálené Poříčí	III A	15	JSDHO Spálené Poříčí	III	15	JSDHO Blovice	III	20	PS Plzeň Slovany	I
Číčov	IV	20	JSDHO Spálené Poříčí	III	25	JSDHO Číčov	V			
Hořehledy	IV	20	JSDHO Spálené Poříčí	III	25	JSDHO Hořehledy	V			
Hořice	IV	20	JSDHO Spálené Poříčí	III	25	Mirošov	II			
Karlovy	IV	20	JSDHO Spálené Poříčí	III	25	JSDHO Blovice	III			
Lipnice	III B	15	JSDHO Spálené Poříčí	III	20	PS Rokycany	I	20	JSDHO Lipnice	V
Lučistě	IV	20	JSDHO Spálené Poříčí	III	25	JSDHO Lučistě	V			
Struhaře	IV	20	JSDHO Spálené Poříčí	III	25	PS Nepomuk	I			
Těnovice	IV	20	JSDHO Spálené Poříčí	III	25	Těnovice	V			
Vlkov	IV	20	JSDHO Spálené Poříčí	III	25	PS Slovany	I			
Záluží	IV	20	JSDHO Spálené Poříčí	III	25	PS Slovany	I			
Srby	IV	20	PS Nepomuk	I	25	JSDHO Srby	V			
Stod	II B	10	JSDHO Stod	III	15	PS Nýřany	I	15	JSDHO Chotěšov	III
Lelov	IV	20	JSDHO Stod	III	25	PS Nýřany	I			
Střelice	IV	20	JSDHO Stod	III	25	PS Staňkov	I			
Štichov	IV	20	PS Staňkov	I	25	JSDHO Štichov	V			
Střížovice	III B	15	JSDHO Střížovice	III	20	PS Plzeň Slovany	I	20	PS Plzeň Slovany	I

Štěnovice	II B	10	PS Pízeň Slovany	I	15	PS Pízeň Slovany	I	15	PS Pízeň Slovany	I	15	JSDHO Štěnovice	III
Tojice	IV	20	PS Nepomuk	I	25	JSDHO Tojice	V						
Třebčice	IV	20	PS Nepomuk	I	25	JSDHO Třebčice	V						
Týniště	IV	20	PS Přeštice	I	25	Týniště	V						
Únětice	III B	15	PS Přeštice	I	20	PS Přeštice	I	20	JSDHO Únětice	V			
Útušice	III B	15	PS Pízeň Slovany	I	15	PS Pízeň Slovany	I	15	JSDHO Útušice	V			
Robčice	IV	20	PS Pízeň Slovany	I	25	JSDHO Robčice	V						
Ves Touškov	III B	15	PS Nýřany	I	20	JSDHO Stod	III	15	JSDHO Ves Touškov	V			
Mířovice	IV	20	PS Nýřany	I	15	JSDHO Ves Touškov	V						
Vlčí	IV	20	PS Přeštice	I	25	PS Přeštice	I						
Vlčtejn	IV	20	PS Pízeň-Slovany	I	25	JSDHO Vlčtejn	V						
Vrčeň	III B	15	PS Nepomuk	I	20	JSDHO Nepomuk	III	20	JSDHO Vrčeň	V			
Vstíř	III B	15	PS Přeštice	I	20	PS Přeštice	I	20	JSDHO Vstíř	V			
Všekary	IV	20	PS Staňkov	I	25	Všekary	V						
Zdemyšlice	III B	15	JSDHO Blovice	III	20	PS Nepomuk	I	20	JSDHO Zdemyšlice	V			
Zemětice	IV	20	JSDHO Zemětice	V	25	PS Staňkov	I						
Čelákovy	IV	20	JSDHO Čelákovy	V	25	PS Staňkov	I						

Chalupy	IV	20	JSDHO Chalupy	V	25	PS Staňkov	I			
Žákava	III B	15	PS Pízeň- Slovany	I	20	PS Pízeň Slovany	I	20	JSDHO Žákava	V
Ždírec	IV	20	PS Nepomuk	I	25	JSDHO Ždírec	V			
Myt	IV	20	PS Nepomuk	I	25	JSDHO Blovice	III			
Smederov	IV	20	PS Nepomuk	I	25	JSDHO Smederov	V			
Ždár	IV	20	PS Nepomuk	I	25	JSDHO Ždár	V			
Žinkovy	II B	10	PS Nepomuk	I	15	JSDHO Nepomuk	III	15	JSDHO Žinkovy	III
Břeží	IV	20	PS Nepomuk	I	25	JSDHO Břeží	V			
Čepinec	IV	20	PS Nepomuk	I	25	JSDHO Čepinec	V			
Kokořov	IV	20	PS Nepomuk	I	25	JSDHO Kokořov	V			
Životice	IV	20	PS Nepomuk	I	25	JSDHO Životice	V			

Seznam jednotek PO k zabezpečení území jednotkami PO, jejich dislokace a předurčení podle základní tabulky plošného pokrytí pro jednotlivá území obcí Plzeňského kraje

Územní odbor Plzeň, HZS Plzeňského kraje (ORP Kralovice, Nýřany, Plzeň)

Územní odbor HZS kraje	Území obce, části obce	Stupeň nebezpečí	Přirazené jednotky PO a požadavek na jejich dobu dojezdu										
			Doba dojezdu	Jednotka PO (dislokace)	Kat.	Doba dojezdu	Jednotka PO (dislokace)	Kat.	Doba dojezdu	Jednotka PO (dislokace)	Kat.		
Plzeň	Pízeň 1												
	Bolevec	II A	10	PS-Košutka	I	10	PS-Košutka	I	15	JSDHO Bolevec	V		

Bílá Hora	III A	15	PS-Košutka	I	15	PS-Košutka	I	20	JSDHO Bílá Hora	III
Severní Předměstí	I B	7	PS-Košutka	I	10	PS-Košutka	I	10	PS-Košutka	I
Plzeň 2-Slovany										
Božkov	II B	10	PS-Slovany	I	15	PS-Slovany	I	15	JSDHO Božkov	V
Hradiště	III A	15	PS-Slovany	I	15	PS-Slovany	I	20	JSDHO Hradiště	V
Koterov	II B	10	PS-Slovany	I	15	PS-Slovany	I	15	JSDHO Koterov	III
Východní Předměstí (jih)	I B	7	PS-Slovany	I	10	PS-Slovany	I	10	PS-Střed	I
Doudlevice (východ)	III A	15	PS-Slovany	I	15	PS-Slovany	I	20	JSDHO Doudlevice	V
Černice	II B	10	PS-Slovany	I	15	PS-Slovany	I	15	JSDHO Černice	V
Lobzy (jih)	II B	10	PS-Slovany	I	15	PS-Slovany	I	15	PS-Střed	I
Plzeň 3										
Doudlevice (západ)	II B	10	PS-Střed	I	15	PS-Střed	I	15	JSDHO Doudlevice	V
Radobyčice	III B	15	PS-Slovany	I	20	PS-Slovany	I	20	Radobyčice	V
Skvrňany	II B	10	PS-Střed	I	15	PS-Střed	I	15	JSDHO Skvrňany	III
Valcha	III B	15	PS-Střed	I	20	PS-Střed	I	20	PS Slovany	I
Nová Hospoda	III B	15	PS-Střed	I	20	PS-Střed	I	20	PS Košutka	I
Vnitřní Město	II B	10	PS-Střed	I	15	PS-Střed	I	15	PS-Košutka	I

Černice	III A	15	PS-Slovary	I	15	PS-Slovary	I	20	JSDHO Černice	V
Plzeň 9-Malesice										
Malesice	III A	15	PS-Střed	I	15	PS-Střed	I	20	JSDHO Malesice	V
Dolní Víkyně	IV	20	PS-Střed	I	25	PS-Střed	I			
Plzeň 10-Lhota										
Lhota (u Dobřan)	III B	15	PS-Střed	I	20	PS-Střed	I	20	JSDHO Litice	V
Bdeněves	III A	15	PS Nýřany	I	20	JSDHO Nýřany	II	15	JSDHO Bdeněves	V
Bezvěrov	III B	15	JSDHO Bezvěrov	III	20	PS Toužim	I	20	JSDHO Krsy	III
Bílou	IV	20	JSDHO Bílou	V	25	PS Plasy	I			
Blatnice	III B	15	PS Nýřany	I	20	JSDHO Nýřany	II	15	JSDHO Blatnice	V
Blažim	IV	20	JSDHO Blažim	V	25	JSDHO Krsy	III			
Bohy	IV	20	JSDHO Bohy	V	25	PS Plasy	I			
Brodslavy	IV	20	JSDHO Brodslavy	V	25	PS Plasy	I			
Buči	IV	20	JSDHO Buči	V	25	PS Plasy	I			
Čeminy	III B	15	PS Plzeň Košutka	I	20	PS Plzeň Košutka	I	20	JSDHO Čeminy	V
Černikovice	IV	20	JSDHO Černikovice	V	25	PS Plasy	I			
Čerňovice	IV	20	JSDHO Čerňovice	V	25	PS Plzeň Košutka	I			

Česká Bříza	III B	15	PS Pizeň Košutka	I	20	PS Pizeň Košutka	I	20	JSDHO Česká Bříza	V
Dobříč	III B	15	JSDHO Dobříč	III	20	PS Piasy	I	20	PS Piasy	I
Dolany	III A	15	JSDHO Dolany	V	15	PS Pizeň Košutka	I	20	PS Pizeň Košutka	I
Dolní Bělá	III B	15	PS Piasy	I	20	PS Piasy	I	20	JSDHO Dolní Bělá	V
Dolní Hradiště	IV	20	JSDHO Dolní Hradiště	V	25	PS Piasy	I			
Dražeň	IV	20	PS Piasy	I	25	JSDHO Dražeň	V			
Druztová	III B	15	JSDHO Druztová	V	20	PS Pizeň Košutka	I	20	PS Pizeň Košutka	I
Dýšina	II B	10	PS Pizeň Střed	I	15	PS Pizeň Střed	I	15	JSDHO Dýšina	III
Heřmanova Hut'	III A	15	PS Nýřany	I	15	JSDHO Heřmanova Hut'	III	20	JSDHO Nýřany	II
Hlince	III B	15	JSDHO Chříč	III	20	PS Piasy	I	20	JSDHO Hlince	V
Hněvnice	IV	15	PS Nýřany	I	20	JSDHO Nýřany	II			
Holovousy	IV	20	JSDHO Holovousy	V	25	PS Piasy	I			
Hromnice	III B	15	JSDHO Hromnice	V	20	PS Pizeň Košutka	I	20	PS Pizeň Košutka	I
Horní Bělá	III B	15	PS Piasy	I	20	PS Piasy	I	20	JSDHO Horní Bělá	III
Hvozd	IV	20	PS Piasy	I	25	JSDHO Hvozd	V			
Horní Bříza	II B	10	JSDHO Horní Bříza	II	15	PS Pizeň Košutka	I	15	PS Pizeň Košutka	I
Chotíkov	III B	15	PS Pizeň Košutka	I	20	PS Pizeň Košutka	I	20	JSDHO Chotíkov	V

Chrást	III A	15	PS Plzeň Střed	I	15	PS Plzeň Střed	I	15	PS Plzeň Střed	I	20	JSDHO Chrást	III
Chřtíc	III A	15	JSDHO Chřtíc	III	15	JSDHO Zvíkovec	III	15	JSDHO Zvíkovec	III	20	JSDHO Kožlany	III
Jarov	IV	20	PS Plasy	I	25	JSDHO Jarov	V	25	JSDHO Jarov	V			
Chválenice	III B	15	PS Plzeň Slováky	I	20	PS Plzeň Slováky	I	20	PS Plzeň Slováky	I	20	JSDHO Chválenice	V
Želčany	IV	20	PS Plzeň Slováky	I	25	JSDHO Želčany	V	25	JSDHO Želčany	V			
Kaceřov	IV	20	PS Plasy	I	25	JSDHO Kaceřov	V	25	JSDHO Kaceřov	V			
Kaznějov	II B	10	PS Plasy	I	15	PS Plasy	I	15	PS Plasy	I	15	JSDHO Kaznějov	III
Kbelany	IV	20	PS Nýřany	I	25	JSDHO Nýřany	II	25	JSDHO Nýřany	II			
Kočin	IV	20	PS Plasy	I	25	JSDHO Kočin	V	25	JSDHO Kočin	V			
Kopidló	IV	20	PS Plasy	I	25	JSDHO Kopidló	V	25	JSDHO Kopidló	V			
Koryta	IV	20	PS Plasy	I	25	JSDHO Koryta	V	25	JSDHO Koryta	V			
Kozojedy	III A	15	PS Plasy	I	15	PS Plasy	I	15	PS Plasy	I	20	JSDHO Kozojedy	III
Kozolupy	III A	15	PS Nýřany	I	15	Nýřany	II	15	Nýřany	II	15	JSDHO Kozolupy	V
Krašovice	III B	15	PS Plzeň Košutka	I	20	PS Plasy	I	20	PS Plasy	I	20	JSDHO Krašovice	V
Kožlany	II B	10	JSDHO Kralovice	II	15	PS Plasy	I	15	PS Plasy	I	15	JSDHO Kožlany	III
Kralovice	II B	10	JSDHO Kralovice	II	15	PS Plasy	I	15	PS Plasy	I	15	PS Plasy	I
Bukovina	IV	20	PS Plasy	I	25	PS Plasy	I	25	PS Plasy	I			

Hrádecko	IV	20	PS Plasy	I	25	JSDHO Kralovice	II		
Mariánský Týnec	IV	20	PS Plasy	I	25	PS Plasy	I		
Řemešín	IV	20	PS Plasy	I	25	PS Plasy	I		
Trojany	IV	20	PS Plasy	I	25	PS Plasy	I		
Krsy	IV	20	JSDHO Krsy	III	25	PS Pízeň Košetka	I		
Křelovice	IV	20	JSDHO Křelovice	V	25	JSDHO Pernarec	III		
Kunějovice	IV	20	JSDHO Kunějovice	V	25	PS Pízeň Košetka	I		
Kyšice	III A	15	PS Pízeň Střed	I	15	PS Pízeň Střed	I	20	JSDHO Kyšice
Ledce	III A	15	PS Pízeň Košetka	I	15	PS Pízeň Košetka	I	20	JSDHO Ledce
Letkov	III B	15	PS Pízeň Slovány	I	20	PS Pízeň Slovány	I	20	JSDHO Letkov
Lhůta	IV	20	PS Rokycany	I	25	JSDHO Lhůta	V		
Líně	III A	15	PS Nýřany	I	15	JSDHO Líně	III	20	JSDHO Nýřany
Líšťany	III B	15	PS Pízeň Košetka	I	20	PS Pízeň Košetka	I	20	JSDHO Líšťany
Litě	III B	15	PS Plasy	I	20	PS Plasy	I	20	JSDHO Litě
Lochovice	IV	20	PS Nýřany	I	15	JSDHO Lochovice	V		
Losiná	III A	15	PS Pízeň Slovány	I	15	PS Pízeň Slovány	I	20	JSDHO Losiná
Loza	III B	15	PS Plasy	I	20	PS Plasy	I	20	JSDHO Loza

Manětín	III A	15	JSDHO Manětín	III	15	PS Plasy	I	20	PS Plasy	I
Mezí	IV	20	JSDHO Manětín	III	25	PS Plasy	I			
Újezd	IV	20	JSDHO Manětín	III	25	PS Plasy	I			
Zhořec	IV	20	PS Toužim	I	25	PS Plasy	I			
Město Touškov	II B	10	PS Nýřany	I	15	JSDHO M. Touškov	III	15	JSDHO Nýřany	II
Mladotice	III B	15	PS Plasy	I	20	PS Plasy	I	20	JSDHO Mladotice	V
Mokrouše	IV	20	PS Pízeň Slovány	I	25	JSDHO Mokrouše	V			
Mrtník	III B	15	PS Plasy	I	20	PS Plasy	I	20	JSDHO Mrtník	V
Myslinka	IV	20	PS Nýřany	I	25	Nýřany	II			
Nadryby	IV	20	JSDHO Nadryby	V	25	PS Pízeň Košutka	I			
Nečtiny	III B	15	JSDHO Nečtiny	V	20	JSDHO Manětín	III	20	JSDHO Úněšov	III
Nekmíř	III B	15	JSDHO Nekmíř	III	20	PS Pízeň Košutka	I	20	PS Pízeň Košutka	I
Nevřeň	III A	15	PS Pízeň Košutka	I	15	PS Pízeň Košutka	I	20	JSDHO Nevřeň	V
Nezbavětice	IV	20	PS Pízeň Slovány	I	25	JSDHO Nezbavětice	V			
Nezvěstice	III A	15	PS Pízeň Slovány	I	15	PS Pízeň Slovány	I	20	JSDHO Nezvěstice	V
Nýřany	II B	10	PS Nýřany	I	10	JSDHO Nýřany	II	15	JSDHO Tlučná	III
Obora	III B	15	PS Plasy	I	20	PS Plasy	I	20	JSDHO Obora	V

Ostrov u Bezdružic	IV	20	JSDHO Ostrov u Bezdružic	V	25	PS Pízeň Košutka	I		
Pastuchovice	IV	20	JSDHO Žihle	III	25	JSDHO Jesenice	II		
Pernarec	III B	15	JSDHO Pernarec	III	20	JSDHO Úněšov	III	20	PS Pízeň Košutka
Pláně	IV	20	PS Plasy	I	25	JSDHO Pláně	V		
Plasy	II B	10	PS Plasy	I	15	PS Plasy	I	15	JSDHO Plasy(H.Hradiště)
Plešnice	III B	15	PS Nýřany	I	20	JSDHO Nýřany	II	20	Plešnice
Pňovany	III B	15	JSDHO Pňovany	III	20	PS Nýřany	I	20	JSDHO Nýřany
Potvorov	IV	20	JSDHO Potvorov	V	25	PS Plasy	I		
Přehýšov	III B	15	PS Nýřany	I	20	JSDHO Nýřany	II	15	JSDHO Přehýšov
Příšov	III A	15	PS Pízeň Košutka	I	15	PS Pízeň Košutka	I	20	JSDHO Příšov
Rochlov	III B	15	PS Nýřany	I	20	JSDHO Nýřany	II	15	JSDHO Rochlov
Rybnice	III B	15	PS Plasy	I	20	PS Plasy	I	20	JSDHO Rybnice
Sedlec	IV	20	PS Plasy	I	25	JSDHO Sedlec	V		
Slatiná	IV	20	JSDHO Chříč	III	25	JSDHO Slatina	V		
Starý Pízenec	II B	10	PS Pízeň Slovány	I	15	PS Pízeň Slovány	I	15	JSDHO Starý Pízenec
Sedlec	III B	15	PS Pízeň Slovány	I	20	PS Pízeň Slovány	I	20	JSDHO Sedlec
Studená	IV	20	JSDHO Chříč	III	25	JSDHO Studená	V		

Štěnovický Borek	IV	20	PS Pízeň Slovany	I	25	JSDHO Štěnovický Borek	V			
Štáhlavy	II B	10	PS Pízeň Slovany	I	15	PS Pízeň Slovany	I	15	JSDHO Štáhlavy	V
Štáhlavice	III B	15	PS Pízeň Slovany	I	20	PS Pízeň Slovany	I	20	JSDHO Štáhlavice	V
Štichovice	IV	20	PS Plasy	I	25	JSDHO Štichovice	V			
Tatiná	III B	15	PS Pízeň Košutka	I	20	PS Pízeň Košutka	I	20	JSDHO Tatiná	V
Tis u Blatna	IV	20	JSDHO Žihle	III	25	JSDHO Lubenec	II			
Tlučná	II B	10	PS Nýřany	I	15	JSDHO Tlučná	III	15	JSDHO Nýřany	II
Trnová	III B	15	JSDHO Trnová	V	20	PS Pízeň Košutka	I	20	PS Pízeň Košutka	I
Třeemošná	II B	10	JHZSP ČEPRO, a. s.	IV	15	PS Pízeň Košutka	I	15	JSDHO Třeemošná	V
Záluží	III B	15	PS Pízeň Košutka	I	20	PS Pízeň Košutka	I	20	JSDHO Třeemošná	V
Tymákov	III B	15	PS Pízeň Slovany	I	20	PS Pízeň Slovany	I	20	JSDHO Tymákov	V
Úherce	III B	15	PS Nýřany	I	15	JSDHO Nýřany	II	15	JSDHO Úherce	V
Újezd nade Mží	IV	20	PS Nýřany	I	25	JSDHO Újezd nade Mží	V			
Úlčice	III B	15	PS Nýřany	I	20	JSDHO Nýřany	II	15	JSDHO Pňovany	III
Úněšov	III B	15	JSDHO Úněšov	III	20	PS Pízeň Košutka	I	20	PS Pízeň Košutka	I
Úterý	III A	15	PS Toužim	I	15	JSDHO Křisy	III	20	JSDHO Úterý	V
Vejprnice	II B	10	PS Nýřany	I	15	PS Pízeň Střed	I	15	JSDHO Vejprnice	V

Velečín		IV	20	JSDHO Žihle	III	25	JSDHO Velečín	V		
Vochov		III B	15	PS Pízeň Střed	I	20	PS Pízeň Střed	I	20	JSDHO Vochov V
Všehrdy		IV	20	JSDHO Kozojedy	III	25	JSDHO Všehrdy	V		
Všeruby		III A	15	PS Pízeň Košutka	I	15	PS Pízeň Košutka	I	20	JSDHO Všeruby III
Výrov		IV	20	PS Plasy	I	25	JSDHO Výrov	V		
Hadačka		IIIB	15	PS Plasy	I	20	PS Plasy	I	20	JSDHO Výrov V
Vysoká Libyně		III B	15	JSDHO Kralovice	II	20	PS Plasy	I	20	JSDHO Vysoká Libyně V
Zahrádka		IV	20	JSDHO Úněšov	III	25	JSDHO Zahrádka	V		
Zbůch		II B	10	PS Nýřany	I	15	JSDHO Nýřany	II	15	JSDHO Zbůch V
Zruč - Senec		III A	15	PS Pízeň Košutka	I	15	PS Pízeň Košutka	I	20	JSDHO Zruč-Senec III
Žihle		III A	15	JSDHO Žihle	III	15	JSDHO Kralovice	II	20	PS Plasy I
Hluboká		IV	20	JSDHO Žihle	III	25	PS Plasy	I		
Kalec		IV	20	JSDHO Žihle	III	25	PS Plasy	I		
Nový Dvůr		IV	20	JSDHO Žihle	III	25	PS Plasy	I		
Odlezy		IV	20	JSDHO Žihle	III	25	PS Plasy	I		
Přehořov		IV	20	JSDHO Žihle	III	25	PS Plasy	I		
Žilov		III B	15	PS Pízeň Košutka	I	20	PS Pízeň Košutka	I	20	JSDHO Žilov V

Seznam jednotek PO k zabezpečení území jednotkami PO, jejich dislokace a předurčení podle základní tabulky plošného pokrytí pro jednotlivá území obcí Plzeňského kraje
 Územní odbor Rokycany, HZS Plzeňského kraje (ORP Rokycany)

Územní odbor HZS kraje	Území obce, části obce	Stupeň nebezpečí	Přirazené jednotky PO a požadavek na jejich dobu dojezdu								
			Doba dojezdu	Jednotka PO (dislokace)	Kat.	Doba dojezdu	Jednotka PO (dislokace)	Kat.			
Rokycany	Rokycany- Plz. Předm.	IIB	10	PS Rokycany	I	15	PS Rokycany	I	15	JSDHO Ejpovice	III
	Rokycany - Borek	IIIB	15	PS Rokycany	I	20	PS Rokycany	I	20	JSDHO Holoubkov	III
	Rokycany - Nové Město	IIA	10	PS Rokycany	I	10	PS Rokycany	I	15	JSDHO Osek	III
	Rokycany - Střed	IIB	10	PS Rokycany	I	15	PS Rokycany	I	15	JSDHO Osek	III
	Bezděkov	IV	20	PS Radnice	I	25	JSDHO Břasy	III			
	Břasy	IIIA	15	PS Radnice	I	15	JSDHO Břasy	III	20	JSDHO Radnice	II
	Darová	IV	20	PS Radnice	I	25	JSDHO Břasy	III			
	Kříše	IIIB	15	PS Radnice	I	20	JSDHO Břasy	III	20	JSDHO Kříše	V
	Stupno	IIIB	15	PS Radnice	I	20	JSDHO Břasy	III	20	JSDHO Radnice	II
	Vranovice	IV	20	PS Radnice	I	25	JSDHO Vranovice	V			
	Březina	IIIB	15	PS Rokycany	I	20	JSDHO Břasy	III	20	JSDHO Osek	III
	Bujesily	IV	20	PS Radnice	I	25	JSDHO Bujesily	V			
	Bušovice	IIIA	15	JSDHO Bušovice	III	15	PS Rokycany	I	20	JSDHO Osek	III
	Sedlecko	IV	20	JSDHO Bušovice	III	25	PS Rokycany	I			
	Střapole	IV	20	JSDHO Bušovice	III	25	PS Rokycany	I			
	Cekov	IV	20	JSDHO Zbiroh	II	25	JSDHO Cekov	V			

Člá	IV	20	JSDHO Podmokly	III	25	JSDHO Mlečice	III				
Dobřív	IIIA	15	JSDHO Dobřív	III	15	PS Rokycany	I	20	JSDHO Mirošov	III	
Pavlovsko	IV	20	PS Rokycany	I	25	PS Rokycany	I				
Drahoňův Újezd	IV	20	JSDHO Drahoňův Újezd	III	25	PS Radnice	I				
Ejovice	IIIA	15	JSDHO Ejovice	III	15	PS Rokycany	I	20	PS Plzeň- Slovany	I	
Hlohovice	IV	20	PS Radnice	I	25	JSDHO Hlohovice	V				
Hlohovičky	IV	20	PS Radnice	I	25	JSDHO Hlohovice	V				
Mostiště	IV	20	PS Radnice	I	25	JSDHO Hlohovice	V				
Svinná	IV	20	PS Radnice	I	25	JSDHO Hlohovice	V				
Holoubkov	IIIB	10	PS Rokycany	I	15	JSDHO Holoubkov	III	15	PS Rokycany	I	
Hrádek	IIIA	15	JSDHO Hrádek	III	15	PS Rokycany	I	20	PS Rokycany	I	
Nová Huť	IIIB	10	PS Rokycany	I	15	PS Rokycany	I	15	JSDHO Hrádek	III	
Hradiště	IV	20	JSDHO Zvíkovec	III	25	JSDHO Podmokly	III				
Hůrky	IV	20	PS Rokycany	I	25	JSDHO Hůrky	V				
Cheznovice	IIIA	15	JSDHO Cheznovice	V	15	JSDHO Mýto	III	20	JSDHO Strašice	III	
Chlum	IV	20	JSDHO Mlečice	III	25	JSDHO Podmokly	III				
Chomle	IV	20	PS Radnice	I	25	JSDHO Břasy	III				
Kakejcov	IV	20	JSDHO Mirošov	III	25	JSDHO Kakejcov	V				

Drážky	IV	20	JSDHO Mirošov	III	25	PS Rokycany	I			
Kamenec	IV	20	PS Radnice	I	25	JSDHO Radnice	II			
Kamenný Újezd	IIIB	15	PS Rokycany	I	20	PS Rokycany	I	20	JSDHO Kamenný Újezd	V
Kocanda	IIIA	15	PS Rokycany	I	15	PS Rokycany	I	20	JSDHO Kamenný Újezd	V
Kařez	IIIA	15	JSDHO Zbiroh	II	15	JSDHO Mýto	III	20	JSDHO Kařez	V
Kařízek (Kařízek I)	IV	20	JSDHO Mýto	III	25	JSDHO Kařízek	V			
Klabava	IIIA	15	PS Rokycany	I	15	PS Rokycany	I	20	JSDHO Ejpovice	III
Kladruby	IV	20	PS Radnice	I	25	JSDHO Kladruby	V			
Hřešihlavy	IV	20	PS Radnice	I	25	JSDHO Kladruby	V			
Třimany	IIIB	15	PS Radnice	I	20	JSDHO Radnice	II	20	JSDHO Kladruby	V
Kornatice	IV	20	JSDHO Mirošov	III	25	JSDHO Kornatice	V			
Lhotka pod Radčem	IIIB	15	JSDHO Zbiroh	II	20	PS Radnice	I	20	JSDHO Holoubkov	III
Lhotka u Radnic	IV	20	PS Radnice	I	25	JSDHO Lhotka u Radnic	V			
Chockov	IV	20	PS Radnice	I	25	JSDHO Lhotka u Radnic	V			
Liblín	IIIA	15	PS Radnice	I	15	JSDHO Liblín	V	20	JSDHO Kozojedy	III
Líšná	IV	20	JSDHO Zbiroh	II	25	JSDHO Líšná	V			
Litohlavy	IIIA	15	PS Rokycany	I	15	PS Rokycany	I	20	JSDHO Litohlavy	V
Medový Újezd	IV	20	PS Rokycany	I	25	JSDHO Medový Újezd	V			

Mešno		IV	20	JSDHO Mirošov	III	25	JSDHO Mešno	V		
Mirošov		IIB	10	JSDHO Mirošov	III	15	JSDHO Hrádek	III	15	PS Rokycany I
Myš		IV	20	JSDHO Mirošov	III	25	PS Rokycany	I		
Mlečice		IIIB	15	JSDHO Mlečice	III	20	PS Radnice	I	20	JSDHO Podmokly III
Prašný Újezd		IV	20	JSDHO Mlečice	III	25	JSDHO Prašný Újezd	V		
Skoupý		IV	20	JSDHO Mlečice	III	25	PS Radnice	I		
Mýto		IIB	10	JSDHO Mýto	III	15	JSDHO Holoubkov	III	15	PS Rokycany I
Kařízek II. (Dolní)^e		IV	20	JSDHO Mýto	III	25	PS Rokycany	I		
Němčovice		IV	20	PS Radnice	I	25	JSDHO Němčovice	V		
Olešná		IV	20	PS Radnice	I	25	JSDHO Němčovice	V		
Nevid		IV	20	PS Rokycany	I	25	JSDHO Nevid	V		
Osek		IIIB	15	PS Rokycany	I	20	PS Rokycany	I	20	JSDHO Osek III
Vitinka		IV	20	PS Rokycany	I	25	JSDHO Vitinka	V		
Ostrovec-Lh.-Ostrovec		IV	20	JSDHO Mlečice	III	25	JSDHO Zbiroh	II		
Lhotka		IV	20	JSDHO Mlečice	III	25	JSDHO Zbiroh	II		
Plískov		IV	20	JSDHO Zbiroh	II	25	JSDHO Plískov	V		
Podmokly		IIIA	15	JSDHO Podmokly	III	15	JSDHO Mlečice	III	20	JSDHO Zvíkovec III
Příkosice		IIIB	15	JSDHO Mirošov	III	20	PS Rokycany	I	20	JSDHO Příkosice V

Přivětice	IV	20	PS Radnice	I	25	JSDHO Přivětice	V		
Sklepná Huť	IV	20	PS Radnice	I	25	JSDHO Přivětice	V		
Radnice	IIIB	10	PS Radnice	I	15	JSDHO Radnice	II	15	JSDHO Břasy
Svatá Barbora	IV	20	PS Radnice	I	25	JSDHO Radnice	II		
Raková	IV	20	PS Rokycany	I	25	JSDHO Raková	V		
Sebečice	IV	20	PS Radnice	I	25	JSDHO Radnice	II		
Biskoupky	IV	20	PS Radnice	I	25	JSDHO Radnice	II		
Sirá	IV	20	JSDHO Zbiroh	II	25	JSDHO Sirá	V		
Skomelno	IV	20	PS Radnice	I	25	JSDHO Skomelno	V		
Skořice	IIIB	15	JSDHO Skořice	V	20	JSDHO Mirošov	III	20	JSDHO Hrádek
Smědčice	IV	20	PS Rokycany	I	25	JSDHO Bušovice	III		
Strašice	IIIB	10	JSDHO Strašice	III	15	JSDHO Dobřív	III	15	PS Rokycany
Svojkovice	IIIB	15	PS Rokycany	I	20	JSDHO Holoubkov	III	20	PS Rokycany
Štítov	IV	20	JSDHO Mirošov	III	25	JSDHO Štítov	V		
Těně	IIIB	15	JSDHO Strašice	III	20	PS Hořovice	I	20	JSDHO Těně
Terešov	IV	20	JSDHO Mlečice	III	25	JSDHO Terešov	V		
Bílá Skála	IV	20	JSDHO Mlečice	III	25	PS Radnice	I		
Terešovská Huť	IV	20	JSDHO Mlečice	III	25	PS Radnice	I		

Těškov	IIIA	15	JSDHO Mýto	III	15	JSDHO Holoubkov	III	20	JSDHO Těškov	V
Trokavec	IV	20	JSDHO Mirošov	III	25	JSDHO Trokavec	V			
Týček	IV	20	JSDHO Zbiroh	II	25	JSDHO Týček	V			
Újezd u Svatého kříže	IIIA	15	PS Radnice	I	15	JSDHO Břasy	III	20	JSDHO Radnice	II
Vejvanov	IIIB	15	PS Radnice	I	20	JSDHO Radnice	II	20	JSDHO Vejvanov	V
Veselá	IV	20	PS Rokycany	I	25	JSDHO Veselá	V			
Visky	IV	20	JSDHO Mirošov	III	25	JSDHO Visky	V			
Volduchy	II B	10	PS Rokycany	I	15	PS Rokycany	I	15	JSDHO Volduchy	V
Všenice	IIIB	15	PS Radnice	I	20	JSDHO Bušovice	III	20	JSDHO Všenice	V
Zbiroh - Zbiroh	II B	10	JSDHO Zbiroh	II	15	JSDHO Drahoňův Újezd	III	15	JSDHO Mýto	III
Zbiroh - Chotětín	IV	20	JSDHO Zbiroh	II	25	JSDHO Drahoňův Újezd	III			
Zbiroh - Třebnuška	IV	20	JSDHO Zbiroh	II	25	PS Radnice	I			
Zbiroh - Jablečno	IV	20	JSDHO Zbiroh	II	25	JSDHO Drahoňův Újezd	III			
Zbiroh - Přisedice	IV	20	JSDHO Zbiroh	II	25	PS Radnice	I			
Zvíkovec	IIIB	15	JSDHO Zvíkovec	III	20	JSDHO Podmokly	III	20	JSDHO Mlečice	III

Seznam jednotek PO k zabezpečení území jednotkami PO, jejich dislokace a předurčení podle základní tabulky plošného pokrytí pro jednotlivá území obcí Plzeňského kraje

Územní odbor Tachov, HZS Plzeňského kraje (ORP Stříbro a Tachov)

Územní odbor HZS kraje	Území obce, části obce	Stupeň nebezpečí	Přifažené jednotky PO a požadavek na jejich dobu dojezdu								
			Doba dojezdu	Jednotka PO (dislokace)	Kat.	Doba dojezdu	Jednotka PO (dislokace)	Kat.	Doba dojezdu	Jednotka PO (dislokace)	Kat.
Tachov	Benešovice	IV	20	PS Stříbro	I	25	JSDHO Kladruby	III			
	Lom u Stříbra	IV	20	PS Stříbro	I	25	JSDHO Stříbro	III			
	Bezdražice	IV	20	JSDHO Konst.Lázně	III	25	JSDHO Bezdražice	V			
	Dolní Polžice	IV	20	JSDHO Konst.Lázně	III	25	JSDHO Bezdražice	V			
	Horní Polžice	IV	20	JSDHO Konst.Lázně	III	25	JSDHO Bezdražice	V			
	Kamýk	IV	20	JSDHO Konst.Lázně	III	25	JSDHO Bezdražice	V			
	Kohoutov	IV	20	JSDHO Konst.Lázně	III	25	JSDHO Bezdražice	V			
	Křivce	IV	20	JSDHO Konst.Lázně	III	25	JSDHO Bezdražice	V			
	Pačín	IV	20	JSDHO Konst.Lázně	III	25	JSDHO Bezdražice	V			
	Řešín	IV	20	JSDHO Konst.Lázně	III	25	JSDHO Bezdražice	V			
	Zhořec	IV	20	JSDHO Konst.Lázně	III	25	JSDHO Bezdražice	V			
	Bor	II B	10	JSDHO Bor	III	15	PS Tachov	I	15	JSDHO Přimda	III
	Bezděkov	IV	20	JSDHO Bor	III	25	PS Tachov	I			
	Boječnice	IV	20	JSDHO Bor	III	25	PS Stříbro	I			
	Borovany	IV	20	JSDHO Bor	III	25	PS Stříbro	I			

Brod nad Tichou	III A	15	PS Tachov	I	15	PS Tachov	I	20	JSDHO Brod nad Tichou	V
Broumov	IV	20	JSDHO Planá	II	25	PS Tachov	I			
Cebiv	III B	15	PS Stříbro	I	20	JSDHO Konst.Lázně	III	20	JSDHO Cebiv	V
Bezemín	IV	20	PS Stříbro	I	25	JSDHO Cebiv	V			
Ctiboř	III B	15	PS Tachov	I	20	PS Tachov	I	20	JSDHO Ctiboř	V
Břeží	IV	20	PS Tachov	I	25	JSDHO Ctiboř	V			
Částkov	III B	15	PS Tachov	I	20	PS Tachov	I	20	JSDHO Částkov	V
Maršovy Chody	IV	20	PS Tachov	I	25	JSDHO Částkov	V			
Pernolec	IV	20	PS Tachov	I	25	JSDHO Částkov	V			
Černošín	III B	15	JSDHO Černošín	III	20	PS Stříbro	I	20	JSDHO Planá	II
Krásné Údolí	IV	20	JSDHO Černošín	III	25	PS Stříbro	I			
Lažany	IV	20	JSDHO Černošín	III	25	PS Stříbro	I			
Lhota	IV	20	JSDHO Černošín	III	25	PS Stříbro	I			
Ostrovce	IV	20	JSDHO Černošín	III	25	PS Stříbro	I			
Pytlův	IV	20	JSDHO Černošín	III	25	PS Stříbro	I			
Třebel	IV	20	JSDHO Černošín	III	25	PS Stříbro	I			
Vichov	IV	20	JSDHO Černošín	III	25	PS Stříbro	I			
Záhoří	IV	20	JSDHO Černošín	III	25	PS Stříbro	I			

Dlouhý Újezd		III B	15	PS Tachov	I	20	PS Tachov	I	20	JSDHO Dlouhý Újezd	V
Erpužice		III B	15	PS Stříbro	I	20	JSDHO Pernarec	III	20	JSDHO Erpužice	V
Blahousty		IV	20	PS Stříbro	I	25	JSDHO Erpužice	V			
Malovice		IV	20	PS Stříbro	I	25	JSDHO Erpužice	V			
Halže		III B	20	JSDHO Halže	III	25	PS Tachov	I			
Branka		IV	20	PS Tachov	I	25	JSDHO Halže	III			
Horní Výšina		IV	20	JSDHO Halže	III	25	PS Tachov	I			
Svobodka		IV	20	JSDHO Halže	III	25	PS Tachov	I			
Horní Kozolupy		IV	20	PS Stříbro	I	25	JSDHO Horní Kozolupy	V			
Očín		IV	20	JSDHO Konst.Lázně	III	25	PS Stříbro	I			
Slavice		IV	20	JSDHO Konst.Lázně	III	25	PS Stříbro	I			
Strahov		IV	20	JSDHO Konst.Lázně	III	25	PS Stříbro	I			
Hošťka		III B	15	JSDHO Přimda	III	20	PS Tachov	I	20	JSDHO Hošťka	V
Žebráky		IV	20	PS Tachov	I	25	JSDHO Přimda	III			
Chodová Planá		III A	15	JSDHO Chodová Planá	III	15	JSDHO Planá	II	20	PS Mar.Lázně	I
Boněnov		IV	20	JSDHO Chodová Planá	III	25	PS Tachov	I			
Dolní Kramolín		IV	20	JSDHO Chodová Planá	III	25	PS Tachov	I			
Holubín		IV	20	JSDHO Chodová Planá	III	25	PS Tachov	I			

Hostičkov	IV	20	JSDHO Chodová Planá	III	25	PS Tachov	I		
Michalovy Hory	IV	20	JSDHO Chodová Planá	III	25	PS Tachov	I		
Píšťov	IV	20	JSDHO Chodová Planá	III	25	PS Tachov	I		
Výškov	IV	20	JSDHO Chodová Planá	III	25	PS Tachov	I		
Chodský Újezd	III A	15	PS Tachov	I	15	PS Tachov	I	15	JSDHO Chodský Újezd V
Dolní Jadrůž	IV	20	PS Tachov	I	25	JSDHO Chodský Újezd	V		
Horní Jadrůž	IV	20	PS Tachov	I	25	JSDHO Chodský Újezd	V		
Nahý Újezdec	IV	20	PS Tachov	I	25	Nahý Újezdec	V		
Neblašov	IV	20	PS Tachov	I	25	JSDHO Chodský Újezd	V		
Štokov	IV	20	PS Tachov	I	25	JSDHO Chodský Újezd	V		
Žďár	IV	20	PS Tachov	I	25	JSDHO Chodský Újezd	V		
Kladruby	II B	10	PS Stříbro	I	15	JSDHO Kladruby	III	15	JSDHO Stříbro III
Brod u Stříbra	IV	20	JSDHO Kladruby	III	25	PS Stříbro	I		
Láz	IV	20	JSDHO Kladruby	III	25	PS Stříbro	I		
Milevo	IV	20	JSDHO Kladruby	III	25	PS Stříbro	I		
Pozorka	IV	20	JSDHO Kladruby	III	25	PS Stříbro	I		
Tuněchody	IV	20	JSDHO Kladruby	III	25	PS Stříbro	I		
Vrbice u Stříbra	IV	20	JSDHO Kladruby	III	25	PS Stříbro	I		

Kočov		IV	20	PS Tachov	I	25	JSDHO Kočov	V		
Janov		IV	20	JSDHO Planá	II	25	PS Tachov	I		
Klíčov		IV	20	JSDHO Planá	II	25	PS Tachov	I		
Ústí		IV	20	JSDHO Planá	II	25	PS Tachov	I		
Kokašice		III B	15	JSDHO Konst.Lázně	III	20	JSDHO JSDHO Černošín	III	20	JSDHO Kokašice V
Čeliv		IV	20	JSDHO Konst.Lázně	III	25	PS Stříbro	I		
Krasíkov		IV	20	JSDHO Konst.Lázně	III	25	PS Stříbro	I		
Lomy		IV	20	JSDHO Konst.Lázně	III	25	PS Stříbro	I		
Konstantinovy Lázně		III B	15	JSDHO Konst.Lázně	III	20	PS Stříbro	I	20	JSDHO Krsy III
Břetislav		IV	20	JSDHO Konst.Lázně	III	25	PS Stříbro	I		
Dlouhé Hradiště		IV	20	JSDHO Konst.Lázně	III	25	PS Stříbro	I		
Nová Ves		IV	20	JSDHO Konst.Lázně	III	25	PS Stříbro	I		
Okrouhlé Hradiště		IV	20	JSDHO Konst.Lázně	III	25	PS Stříbro	I		
Poloučany		IV	20	JSDHO Konst.Lázně	III	25	PS Stříbro	I		
Potín		IV	20	JSDHO Konst.Lázně	III	25	PS Stříbro	I		
Šipín		IV	20	JSDHO Konst.Lázně	III	25	PS Stříbro	I		
JSDHO Kostelec		III B	15	PS Stříbro	I	20	JSDHO Kladruby	III	20	JSDHO Kostelec V
Lšelin		IV	20	PS Stříbro	I	25	JSDHO Kostelec	V		

Nedražice	IV	20	PS Stříbro	I	25	JSDHO Kostelec	V		
Ostrov u Stříbra	IV	20	PS Stříbro	I	25	JSDHO Kostelec	V		
Popov	IV	20	PS Stříbro	I	25	JSDHO Kostelec	V		
Vrhavěč	IV	20	PS Stříbro	I	25	JSDHO Kostelec	V		
Kšice	IV	20	PS Stříbro	I	25	JSDHO Stříbro	III		
Lomnička	IV	20	PS Stříbro	I	25	JSDHO Stříbro	III		
JSDHO Lesná	III B	15	JSDHO Lesná	V	20	PS Tachov	I	20	JSDHO Lesná V
Háje	IV	20	PS Tachov	I	25	JSDHO Lesná	V		
Písařova Vesce	IV	20	PS Tachov	I	25	JSDHO Lesná	V		
Stará Knižecí Hut'	IV	20	PS Tachov	I	25	JSDHO Lesná	V		
Lestkov	III B	15	JSDHO Lestkov	V	20	JSDHO Konst.Lázně	III	20	JSDHO Planá II
Domaslav	IV	20	JSDHO Planá	II	25	JSDHO Lestkov	V		
Hanov	IV	20	JSDHO Planá	II	25	JSDHO Lestkov	V		
Stan	IV	20	JSDHO Konst.Lázně	III	25	JSDHO Lestkov	V		
Vrbice u Bezdrůžic	IV	20	JSDHO Konst.Lázně	III	25	JSDHO Lestkov	V		
Vysoké Jamné	IV	20	JSDHO Konst.Lázně	III	25	JSDHO Lestkov	V		
Lom u Tachova	III B	15	PS Tachov	I	20	PS Tachov	I	20	JSDHO Lom u Tachova V
Milíře	IV	20	PS Tachov	I	25	JSDHO Haize	III		

Zadní Milíře	IV	20	PS Tachov	I	25	JSDHO Halže	III		
Obora	IV	20	PS Tachov	I	25	JSDHO Halže	III		
Dolní Výšina	IV	20	PS Tachov	I	25	JSDHO Halže	III		
Olbramov	IV	20	JSDHO Černošín	III	25	PS Stříbro	I		
Kořen	IV	20	JSDHO Planá	II	25	JSDHO Konst.Lázně	III		
Zádub	IV	20	JSDHO Černošín	III	25	PS Stříbro	I		
Ošelín	IV	20	PS Stříbro	I	25	JSDHO Bor	III		
Dolní Plezom	IV	20	PS Tachov	I	25	PS Tachov	I		
Horní Plezom	IV	20	PS Tachov	I	25	PS Tachov	I		
Lobzy	IV	20	PS Tachov	I	25	PS Tachov	I		
Plezom	IV	20	PS Tachov	I	25	PS Tachov	I		
JSDHO Planá	II A	10	JSDHO Planá	II	10	PS Tachov	I	15	PS Tachov I
Dolní Sedliště	IV	20	JSDHO Planá	II	25	PS Tachov	I		
Křínov	IV	20	JSDHO Planá	II	25	PS Tachov	I		
Kříženec	IV	20	JSDHO Planá	II	25	PS Tachov	I		
Otín	IV	20	JSDHO Planá	II	25	PS Tachov	I		
Pavlovice	IV	20	PS Tachov	I	25	JSDHO Planá	II		
Svahy	IV	20	JSDHO Planá	II	25	PS Tachov	I		

Týnec	IV	20	JSDHO Planá	II	25	PS Tachov	I		
Vížka	IV	20	JSDHO Planá	II	25	PS Tachov	I		
Vysoké Sedliště	IV	20	JSDHO Planá	II	25	PS Tachov	I		
Zlív	IV	20	JSDHO Planá	II	25	PS Tachov	I		
Prostibor	IV	20	PS Stříbro	I	25	JSDHO Staré Sedlo	V		
Kopec	IV	20	PS Stříbro	I	25	JSDHO Staré Sedlo	V		
Telice	IV	20	PS Stříbro	I	25	JSDHO Staré Sedlo	V		
Přimda	III A	15	JSDHO Přimda	III	15	JSDHO Bor	III	20	PS Tachov I
Kundratice	IV	20	JSDHO Přimda	III	25	PS Tachov	I		
Malé Dvorce	IV	20	JSDHO Přimda	III	25	PS Tachov	I		
Málkov	IV	20	JSDHO Přimda	III	25	PS Tachov	I		
Mlýnec	IV	20	JSDHO Přimda	III	25	PS Tachov	I		
Rájov	IV	20	JSDHO Přimda	III	25	PS Tachov	I		
Trískolupy	IV	20	JSDHO Trískolupy	V	25	JSDHO Přimda	III		
Újezd pod Přimdou	IV	20	JSDHO Přimda	III	25	PS Tachov	I		
Velké Dvorce	III B	15	JSDHO Přimda	III	20	JSDHO Bor	III	20	PS Tachov I
Rozvadov	III B	15	JSDHO Rozvadov	V	20	JSDHO Přimda	III	20	PS Tachov I
Diana	IV	20	JSDHO Rozvadov	V	25	JSDHO Přimda	III		

Milíře	IV	20	JSDHO Rozvadov	V	25	PS Tachov	I		
Nové Domky	IV	20	JSDHO Rozvadov	V	25	PS Tachov	I		
Rozcestí	IV	20	JSDHO Rozvadov	V	25	PS Tachov	I		
Svatá Kateřina	IV	20	JSDHO Rozvadov	V	25	PS Tachov	I		
Skapce	IV	20	PS Stříbro	I	25	JSDHO Skapce	V		
Krtín	IV	20	PS Stříbro	I	25	JSDHO Kladruby	III		
Zálezly	IV	20	PS Stříbro	I	25	JSDHO Kladruby	III		
Staré Sedliště	III A	15	PS Tachov	I	15	PS Tachov	I	20	JSDHO Staré Sedliště
Labuť	IV	20	JSDHO Staré Sedliště	V	25	PS Tachov	I		
Mchov	IV	20	PS Tachov	I	25	JSDHO Staré Sedliště	V		
Nové Sedliště	IV	20	PS Tachov	I	25	JSDHO Nové Sedliště	V		
Úšava	IV	20 ¹	PS Tachov	I	25	JSDHO Staré Sedliště	V		
Staré Sedlo	IV	20	JSDHO Staré Sedlo	V	25	PS Stříbro	I		
Darmyšl	IV	20	JSDHO Staré Sedlo	V	25	JSDHO Stráž	III		
Racov	IV	20	JSDHO Staré Sedlo	V	25	PS Stříbro	I		
Stráž	III A	15	JSDHO Stráž	III	15	JSDHO Bor	III	20	PS Stříbro
Bernartice	IV	20	JSDHO Stráž	III	25	PS Stříbro	I		
Boněvice	IV	20	JSDHO Stráž	III	25	PS Stříbro	I		

Bonětičky	IV	20	JSDHO Stráž	III	25	PS Stříbro	I		
Borek	IV	20	JSDHO Stráž	III	25	JSDHO Bor	III		
Dehetná	IV	20	JSDHO Stráž	III	25	JSDHO Bor	III		
Jadruž	IV	20	JSDHO Přímda	III	25	JSDHO Bor	III		
Olešná	IV	20	JSDHO Stráž	III	25	PS Stříbro	I		
Souměř	IV	20	JSDHO Stráž	III	25	PS Stříbro	I		
Strachovice	IV	20	JSDHO Stráž	III	25	PS Stříbro	I		
Valcha	IV	20	JSDHO Stráž	III	25	JSDHO Bor	III		
Stříbro	II A	10	PS Stříbro	I	10	JSDHO Stříbro	III	15	JSDHO Kladruby III
Butov	IV	20	PS Stříbro	I	25	JSDHO Stříbro	III		
Jezerce	IV	20	PS Stříbro	I	25	JSDHO Stříbro	III		
Lhota u Stříbra	IV	20	PS Stříbro	I	25	JSDHO Stříbro	III		
Millíkov	IV	20	PS Stříbro	I	25	JSDHO Stříbro	III		
Otročin	IV	20	PS Stříbro	I	25	JSDHO Stříbro	III		
Těchlovice	IV	20	PS Stříbro	I	25	JSDHO Stříbro	III		
Studánka	IV	20	PS Tachov	I	25	JSDHO Studánka	V		
Sulislav	IV	20	PS Stříbro	I	25	JSDHO Stříbro	III		
Svojšíň	III A	15	PS Stříbro	I	15	JSDHO Černošín	III	20	JSDHO Svojšíň V

Holyně	IV	20	PS Stříbro	I	25	JSDHO Svojšíň	V			
Nýrkov	IV	20	PS Stříbro	I	25	JSDHO Svojšíň	V			
Řebří	IV	20	PS Stříbro	I	25	JSDHO Svojšíň	V			
Sytno	III B	15	PS Stříbro	I	20	JSDHO Stříbro	III	20	JSDHO Heřmanova Huť	III
Tachov	II A	10	PS Tachov	I	10	PS Tachov	I	15	JSDHO Tachov	III
Bílečín	IV	20	PS Tachov	I	25	JSDHO Tachov	III			
Malý Rapotín	IV	20	PS Tachov	I	25	JSDHO Tachov	III			
Mýto	IV	20	PS Tachov	I	25	JSDHO Tachov	III			
Oldřichov	IV	20	PS Tachov	I	25	JSDHO Tachov	III			
Světce	IV	20	PS Tachov	I	25	JSDHO Tachov	III			
Velký Rapotín	IV	20	PS Tachov	I	25	JSDHO Tachov	III			
Vítkov	IV	20	PS Tachov	I	25	JSDHO Tachov	III			
Tisová	III B	15	PS Tachov	I	20	PS Tachov	I	20	JSDHO Tisová	V
Hlinné	IV	20	PS Tachov	I	25	JSDHO Tisová	V			
Jemnice	IV	20	PS Tachov	I	25	JSDHO Tisová	V			
Kumpolec	IV	20	PS Tachov	I	25	JSDHO Tisová	V			
Lhotka	IV	20	PS Tachov	I	25	JSDHO Tisová	V			
Trnová	IV	20	PS Tachov	I	25	JSDHO Tisová	V			

Trpísty	IV	20	JSDHO Trpísty	V	25	PS Stříbro	I		
Sviňomazy	IV	20	PS Stříbro	I	25	JSDHO Pernarec	III		
Třešně	IV	20	JSDHO Bělá/Radbúzou	II	25	JSDHO Třešně	V		
Bezděkov	IV	20	JSDHO Bělá/Radbúzou	II	25	JSDHO Přimda	III		
Dubec	IV	20	JSDHO Bělá/Radbúzou	II	25	JSDHO Přimda	III		
Nová Ves	IV	20	JSDHO Přimda	III	25	JSDHO Přimda	III		
Pavlíkov	IV	20	JSDHO Bělá/Radbúzou	II	25	JSDHO Třešně	V		
Únehle	IV	20	PS Stříbro	I	25	JSDHO Únehle	V		
Vranov	IV	20	PS Stříbro	I	25	JSDHO Stříbro	III		
Svinná	IV	20	PS Stříbro	I	25	JSDHO Stříbro	III		
Zadní Chodov	III A	15	PS Tachov	I	15	PS Tachov	I	20	JSDHO Zadní Chodov
Kyjov	IV	20	PS Tachov	I	25	PS Tachov	I		
Záchlumí	III B	15	PS Stříbro	I	20	JSDHO Černošín	III	20	JSDHO Stříbro
Zhoř	IV	20	PS Stříbro	I	25	JSDHO Zhoř	V		

Pozn.: Tučně je zvýrazněn název obce a název části obce shodný s názvem příslušné obce.

**Příloha č. 3
k nařízení Plzeňského kraje č. 1/2013**

Dokumentace plošného pokrytí Plzeňského kraje jednotkami požární ochrany

Seznam jednotek PO s územní působností a jednotek PO s místní působností zabezpečujících plošné pokrytí a jejich dislokace

HZS Plzeňského kraje:

Územní odbor Domažlice (ORP Domažlice a Horšovský Týn)

Územní odbor Klatovy (ORP Horažďovice, Klatovy a Sušice)

Územní odbor Plzeň (ORP Blovice, Nepomuk, Přeštice, Stod, Kralovice, Nýřany a Plzeň)

Územní odbor Rokycany (ORP Rokycany)

Územní odbor Tachov (ORP Stříbro a Tachov)

Seznam jednotek PO s územní působností a jednotek PO s místní působností zabezpečujících plošné pokrytí a jejich dislokace

Územní odbor Domažlice, HZS Plzeňského kraje (ORP Domažlice a Horšovský Týn)

Evid. číslo JPO		Kat. JPO	Název JPO (dislokace JPO)	Zřizovatel
Okres	Jednotka			
321	010	I	PS Domažlice	HZS Plzeňského kraje
	012	I	PS Staňkov	HZS Plzeňského kraje
				2
	103	II/1	JSDHO Bělá nad Radbuzou	město Bělá nad Radbuzou
	134	II/1	JSDHO Horšovský Týn	město Horšovský Týn
	140	II/1	JSDHO Hostouň	město Hostouň
	162	II/1	JSDHO Klenčí pod Čerchovem	městys Klenčí pod Čerchovem
	210	II/1	JSDHO Poběžovice	město Poběžovice
				5
	101	III/1	JSDHO Domažlice	město Domažlice
	148	III/1	JSDHO Chodov	obec Chodov
	155	III/1	JSDHO Kdyně	město Kdyně
	164	III/1	JSDHO Koloveč	městys Koloveč
	166	III/1	JSDHO Kout na Šumavě	obec Kout na Šumavě
	190	III/1	JSDHO Miřkov	obec Miřkov
	213	III/1	JSDHO Pocinovice	obec Pocinovice
	232	III/1	JSDHO Staňkov	město Staňkov
				8
	102	V	JSDHO Babylon	obec Babylon
	108	V	JSDHO Blížejov	obec Blížejov
	138	V	JSDHO Borovice	město Horšovský Týn
	105	V	JSDHO Bořice	obec Zahořany
	156	V	JSDHO Brnířov	obec Brnířov
	183	V	JSDHO Březí	obec Meclov
	114	V	JSDHO Čermná	obec Čermná
	119	V	JSDHO Česká Kubice	obec Česká Kubice
	122	V	JSDHO Díly	obec Díly
	176	V	JSDHO Dobříkov	město Kdyně
	216	V	JSDHO Doubrava	obec Puclice
	123	V	JSDHO Drahotín	obec Drahotín
	125	V	JSDHO Draženov	obec Draženov
	120	V	JSDHO Folmava	obec Česká Kubice
	179	V	JSDHO Havlovice	město Domažlice
	127	V	JSDHO Hlohová	obec Hlohová
	223	V	JSDHO Hlohovčice	obec Hlohovčice
	157	V	JSDHO Hluboká	město Kdyně
	128	V	JSDHO Holubeč	město Hostouň
	136	V	JSDHO Horní Metelsko	město Horšovský Týn
	154	V	JSDHO Hradiště	obec Hradiště
	230	V	JSDHO Hříchovice	obec Zahořany
143	V	JSDHO Hyršov	městys Všeruby	
144	V	JSDHO Chocomyšl	obec Chocomyšl	
151	V	JSDHO Chodská Lhota	obec Chodská Lhota	
152	V	JSDHO Chrastavice	obec Chrastavice	
153	V	JSDHO Kanice	obec Kanice	
233	V	JSDHO Krchleby	město Staňkov	
168	V	JSDHO Křenovy	obec Křenovy	
177	V	JSDHO Libkov	obec Libkov	
175	V	JSDHO Loučim	obec Loučim	
180	V	JSDHO Lštěň	obec Blížejov	
250	V	JSDHO Luženice	obec Luženičky	
217	V	JSDHO Malý Malahov	obec Puclice	

321	184	V	JSDHO Mašovice	obec	Meclov
	182	V	JSDHO Meclov	obec	Meclov
	186	V	JSDHO Mezholezy u Horš. Týna	obec	Mezholezy u Horš. Týna
	117	V	JSDHO Mezholezy u Kdyně	obec	Mezholezy u Kdyně
	187	V	JSDHO Milavče	obec	Milavče
	209	V	JSDHO Mimov	obec	Osvračín
	192	V	JSDHO Mnichov	obec	Mnichov
	195	V	JSDHO Močerady	obec	Močerady
	185	V	JSDHO Mračnice	obec	Meclov
	196	V	JSDHO Mrákov	obec	Mrákov
	199	V	JSDHO Mutěnin	obec	Mutěnin
	201	V	JSDHO Nemanice	obec	Nemanice
	246	V	JSDHO Němčice	obec	Němčice
	228	V	JSDHO Nevolice	obec	Nevolice
	158	V	JSDHO Nová Ves	obec	Nová Ves
	202	V	JSDHO Nový Kramolín	obec	Nový Kramolín
	234	V	JSDHO Ohučov	město	Staňkov
	135	V	JSDHO Oplotec	město	Horšovský Týn
	231	V	JSDHO Oprechtice	obec	Zahořany
	208	V	JSDHO Osvračín	obec	Osvračín
	205	V	JSDHO Otov	obec	Otov
	203	V	JSDHO Pařezov	obec	Pařezov
	237	V	JSDHO Pasečnice	obec	Pasečnice
	150	V	JSDHO Pec	obec	Pec
	212	V	JSDHO Pelechy	obec	Pelechy
	163	V	JSDHO Petrovice	obec	Újezd
	115	V	JSDHO Poděvousy	obec	Poděvousy
	253	V	JSDHO Podražnice	město	Horšovský Týn
	227	V	JSDHO Polžice	obec	Srby
	214	V	JSDHO Postřekov	obec	Postřekov
	159	V	JSDHO Prapořiště	město	Kdyně
	215	V	JSDHO Pučlice	obec	Pučlice
	188	V	JSDHO Radonice	obec	Milavče
	218	V	JSDHO Rybník	obec	Rybník
	104	V	JSDHO Sedlice	obec	Zahořany
	219	V	JSDHO Semněvice	obec	Semněvice
	169	V	JSDHO Semošice	město	Horšovský Týn
	178	V	JSDHO Smržovice	město	Kdyně
	167	V	JSDHO Spáňov	obec	Spáňov
	222	V	JSDHO Srbice	obec	Srbice
	225	V	JSDHO Srby	obec	Srby
	229	V	JSDHO Stanětice	obec	Zahořany
	160	V	JSDHO Starec	město	Kdyně
197	V	JSDHO Starý Klíčov	obec	Mrákov	
235	V	JSDHO Stráž	obec	Stráž	
236	V	JSDHO Strýčkovice	obec	Srbice	
200	V	JSDHO Štítary	město	Hostouň	
224	V	JSDHO Těšovice	obec	Srbice	
238	V	JSDHO Tlumačov	obec	Tlumačov	
149	V	JSDHO Trhanov	obec	Trhanov	
239	V	JSDHO Třebnice	obec	Meclov	
245	V	JSDHO Úboč	obec	Úboč	
240	V	JSDHO Újezd	obec	Újezd	
107	V	JSDHO Újezd Svatého Kříže	město	Bělá nad Radbuzou	
147	V	JSDHO Únějovice	obec	Únějovice	
241	V	JSDHO Úsilov	obec	Úsilov	
248	V	JSDHO Velký Malahov	obec	Velký Malahov	
139	V	JSDHO Věvrov	město	Horšovský Týn	
244	V	JSDHO Vidice	obec	Vidice	
207	V	JSDHO Vlkanov	obec	Vlkanov	

321	170	V	JSDHO Vránov	město Staňkov	
	146	V	JSDHO Všepadly	obec Všepadly	
	247	V	JSDHO Všeruby	městys Všeruby	
	249	V	JSDHO Zahořany	obec Zahořany	
	126	V	JSDHO Ždánov	obec Ždánov	
	Celkem	JPO			114

**Seznam jednotek PO s územní působností a jednotek PO s místní působností
Plzeňského kraje (celkový seznam s výhledovými kategoriemi)**

Územní odbor Klatovy, HZS Plzeňského kraje (ORP Horažďovice, Klatovy a Sušice)

Evid. číslo JPO		Kat. JPO	Název JPO (dislokace JPO)	Zřizovatel
Okres	Jednotka			
322	010	I	PS Klatovy	HZS Plzeňského kraje
322	011	I	PS Horažďovice	HZS Plzeňského kraje
322	012	I	PS Sušice	HZS Plzeňského kraje
				3
322	346	III/1	JSDHO Železná Ruda	město Železná Ruda
				1
322	101	III/1	JSDHO Bezděkov	obec Bezděkov
322	150	III/1	JSDHO Hartmanice	město Hartmanice
322	155	III/1	JSDHO Hojsova Stráž	město Železná Ruda
322	157	III/1	JSDHO Horažďovice	město Horažďovice
322	169	III/1	JSDHO Chudenice	městys Chudenice
322	172	III/1	JSDHO Janovice nad Úhlavou	město Janovice nad Úhlavou
322	182	III/1	JSDHO Kašperské Hory	město Kašperské Hory
322	184	III/1	JSDHO Klatovy	město Klatovy
322	204	III/1	JSDHO Klatovy - Luby	město Klatovy
322	188	III/1	JSDHO Kolinec	městys Kolinec
322	213	III/1	JSDHO Malý Bor	obec Malý Bor
322	216	III/1	JSDHO Měčín	město Měčín
322	153	III/1	JSDHO Milínov	obec Hlavňovice
322	227	III/1	JSDHO Myslív	obec Myslív
322	231	III/1	JSDHO Nalžovské Hory	město Nalžovské Hory
322	244	III/1	JSDHO Nýrsko	město Nýrsko
322	254	III/1	JSDHO Pačejov	obec Pačejov
322	261	III/1	JSDHO Plánice	město Plánice
322	267	III/1	JSDHO Předslav	obec Předslav
322	272	III/1	JSDHO Rejštejn	město Rejštejn
322	283	III/1	JSDHO Soběšice	obec Soběšice
322	287	III/1	JSDHO Srní	obec Srní
322	288	III/1	JSDHO Strašín	obec Strašín
322	290	III/1	JSDHO Strážov	město Strážov
322	293	III/1	JSDHO Sušice	město Sušice
322	301	III/1	JSDHO Švihov	město Švihov
322	325	III/1	JSDHO Velhartice	obec Velhartice
				27
322	102	V	JSDHO Běhařov	obec Běhařov
322	103	V	JSDHO Běšiny	obec Běšiny
322	105	V	JSDHO Bílenice	obec Žihobce
322	104	V	JSDHO Bíluky	město Měčín
322	106	V	JSDHO Biřkov	obec Biřkov
322	109	V	JSDHO Bolešiny	obec Bolešiny
322	111	V	JSDHO Boubín	město Horažďovice
322	114	V	JSDHO Břežany	obec Břežany
322	116	V	JSDHO Budětice	obec Budětice
322	117	V	JSDHO Buková	obec Dlačov
322	118	V	JSDHO Bukovník	obec Bukovník
322	119	V	JSDHO Buršice	městys Kolinec
322	120	V	JSDHO Bystřice	město Nýrsko
322	122	V	JSDHO Čachrov	městys Čachrov
322	123	V	JSDHO Čejkovy	obec Hrádek u Sušice
322	125	V	JSDHO Černá	obec Hrádek u Sušice

322	126	V	JSDHO Černíč	obec	Hradešice
321	116	V	JSDHO Černíkov	obec	Černíkov
322	127	V	JSDHO Červené Poříčí	obec	Červené Poříčí
322	128	V	JSDHO Čihaň	obec	Čihaň
322	129	V	JSDHO Čimice	obec	Čimice
322	131	V	JSDHO Defurovy Lažany	obec	Chanovice
322	132	V	JSDHO Dehtín	město	Klatovy
322	133	V	JSDHO Děpoltice	městys	Dešenice
322	134	V	JSDHO Dešenice	městys	Dešenice
322	136	V	JSDHO Dlažov	obec	Dlažov
322	137	V	JSDHO Dlouhá Ves	obec	Dlouhá Ves
322	139	V	JSDHO Dobruška	obec	Dobruška
322	140	V	JSDHO Dolany	obec	Dolany
322	305	V	JSDHO Dolejší Těšov	město	Hartmanice
322	142	V	JSDHO Domoraz	obec	Domoraz
322	141	V	JSDHO Domažličky	obec	Bolešiny
322	143	V	JSDHO Dražovice	obec	Dražovice
322	146	V	JSDHO Dubová Lhota	město	Janovice nad Úhlavou
322	345	V	JSDHO Frymburk	obec	Frymburk
322	147	V	JSDHO Habartice	město	Klatovy
322	148	V	JSDHO Hadrava	město	Nýrsko
322	151	V	JSDHO Hejná	obec	Hejná
322	152	V	JSDHO Hnačov	obec	Hnačov
322	154	V	JSDHO Hodousice	město	Nýrsko
322	207	V	JSDHO Horažďovická Lhota	město	Horažďovice
322	161	V	JSDHO Hory Matky Boží	obec	Velhartice
322	162	V	JSDHO Hoštice	obec	Mochtín
322	164	V	JSDHO Hrádek	obec	Hrádek
322	163	V	JSDHO Hradešice	obec	Hradešice
322	165	V	JSDHO Chanovice	obec	Chanovice
322	166	V	JSDHO Chlistov	obec	Chlistov
322	167	V	JSDHO Chmelná	město	Sušice
322	168	V	JSDHO Chotěšov	obec	Velhartice
322	170	V	JSDHO Chudenín	obec	Chudenín
322	173	V	JSDHO Javor	obec	Javor
322	176	V	JSDHO Jetenovice	obec	Velký Bor
322	177	V	JSDHO Ježovy	obec	Ježovy
322	178	V	JSDHO Jindřichovice	městys	Kolinec
322	179	V	JSDHO Kadešice	obec	Žihobce
322	181	V	JSDHO Kamýk	město	Švihov
322	200	V	JSDHO Kejnice	obec	Kejnice
322	185	V	JSDHO Klenová	obec	Klenová
322	186	V	JSDHO Kocourov	obec	Mochtín
322	187	V	JSDHO Kokšín	město	Švihov
322	189	V	JSDHO Komušín	město	Horažďovice
322	190	V	JSDHO Koryta	obec	Bezděkov
322	191	V	JSDHO Kovčín	obec	Kovčín
322	192	V	JSDHO Kozí	obec	Běšiny
322	194	V	JSDHO Křenice	obec	Křenice
322	196	V	JSDHO Křižovice	město	Plánice
322	197	V	JSDHO Kvasetice	město	Plánice
322	198	V	JSDHO Kvášňovice	obec	Kvášňovice
322	199	V	JSDHO Kydlina	město	Klatovy
322	113	V	JSDHO Letovy	město	Nalžovské Hory
322	201	V	JSDHO Lhovice	město	Švihov
322	241	V	JSDHO Lomec	obec	Lomec
322	209	V	JSDHO Makov	obec	Předslav

322	210	V	JSDHO Malá Víska	obec	Vrhaveč
322	211	V	JSDHO Malechov	obec	Dolany
322	212	V	JSDHO Malonice	městys	Kolinec
322	214	V	JSDHO Maňovice	obec	Maňovice
322	217	V	JSDHO Měcholupy	obec	Předslav
322	215	V	JSDHO Mezihoří	obec	Mezihoří
322	218	V	JSDHO Milčice	obec	Myslív
322	219	V	JSDHO Milence	městys	Dešenice
322	220	V	JSDHO Miletice	obec	Dlažov
322	221	V	JSDHO Mířenice	městys	Nalžovské Hory
322	222	V	JSDHO Mlázovy	obec	Kolinec
322	229	V	JSDHO Mlýnské Struhadlo	obec	Mlýnské Struhadlo
322	225	V	JSDHO Mochtín	obec	Mochtín
322	226	V	JSDHO Mokrosuky	obec	Mokrosuky
322	228	V	JSDHO Myslovice	obec	Myslovice
322	232	V	JSDHO Nedanice	město	Měčín
322	233	V	JSDHO Nehodív	obec	Nehodív
322	234	V	JSDHO Němčice	obec	Předslav
322	235	V	JSDHO Nemilkov	obec	Velhartice
322	236	V	JSDHO Neprochovy	město	Nalžovské Hory
322	237	V	JSDHO Nezamyslice	obec	Nezamyslice
322	238	V	JSDHO Nezdice na Šumavě	obec	Nezdice na Šumavě
322	240	V	JSDHO Neznašovy	obec	Vrhaveč
322	245	V	JSDHO Obytce	obec	Obytce
322	246	V	JSDHO Odolenov	obec	Hrádek u Sušice
322	247	V	JSDHO Olšany	obec	Olšany
322	248	V	JSDHO Ondřejovice	město	Janovice nad Úhlavou
322	253	V	JSDHO Opálka	město	Strážov
322	249	V	JSDHO Ostružno	obec	Nezdice na Šumavě
322	250	V	JSDHO Ostřetice	obec	Ostřetice
322	251	V	JSDHO Otín	město	Klatovy
322	256	V	JSDHO Petrovice u Janovic	město	Janovice nad Úhlavou
322	257	V	JSDHO Petrovice u Měčina	město	Měčín
322	258	V	JSDHO Petrovice u Sušice	obec	Petrovice u Sušice
322	259	V	JSDHO Petrovičky	obec	Předslav
322	260	V	JSDHO Pích	obec	Hlavňovice
322	262	V	JSDHO Plichtice	obec	Zavlekov
322	263	V	JSDHO Podmokly	obec	Podmokly
322	264	V	JSDHO Pohorsko	obec	Nezdice na Šumavě
322	266	V	JSDHO Poleň	obec	Poleň
322	268	V	JSDHO Přetín	obec	Křenice
322	269	V	JSDHO Rábí	město	Rábí
322	270	V	JSDHO Radinovy	obec	Vrhaveč
322	271	V	JSDHO Radkovice	město	Měčín
322	274	V	JSDHO Rozsedly	obec	Žihobce
321	118	V	JSDHO Rudoltice	obec	Černíkov
322	276	V	JSDHO Skelná Huť	obec	Chudenín
322	277	V	JSDHO Skránčice	obec	Zavlekov
322	278	V	JSDHO Slatina	obec	Slatina
321	242	V	JSDHO Slavíkovice	obec	Černíkov
322	280	V	JSDHO Slavošovice	obec	Bolešiny
322	281	V	JSDHO Slivonice	obec	Velký Bor
322	282	V	JSDHO Smrkovec	obec	Hradešice
322	284	V	JSDHO Sobětice	město	Klatovy
322	145	V	JSDHO Soustov	obec	Dlažov
322	285	V	JSDHO Spůle	město	Janovice nad Úhlavou
322	286	V	JSDHO Srbice	obec	Mochtín

322	289	V	JSDHO Strážovice	obec Pačejov
322	292	V	JSDHO Stropčice	město Švihov
322	291	V	JSDHO Střeziměř	město Klatovy
322	294	V	JSDHO Svěradice	obec Svěradice
322	149	V	JSDHO Svojše	město Rejštejn
322	295	V	JSDHO Svojšice	obec Petrovice u Sušice
322	296	V	JSDHO Svrčovec	obec Dolany
322	298	V	JSDHO Štěpanice	město Hartmanice
322	299	V	JSDHO Štěpánovice	město Klatovy
322	300	V	JSDHO Štipoklasy	město Plánice
322	302	V	JSDHO Tajanov	město Klatovy
322	303	V	JSDHO Tedražice	obec Hrádek u Sušice
322	304	V	JSDHO Těchonice	město Nalžovské Hory
322	306	V	JSDHO Točnick	město Klatovy
322	307	V	JSDHO Trnčí	obec Ježovy
322	309	V	JSDHO Třebomyslice	město Horažďovice
322	311	V	JSDHO Třebýcinka	město Švihov
322	312	V	JSDHO Tupadly	město Klatovy
322	313	V	JSDHO Tužice	obec Tužice
322	314	V	JSDHO Týnec u Horažďovic	obec Malý Bor
322	315	V	JSDHO Týnec u Klatov	obec Týnec u Klatov
322	318	V	JSDHO Ujčín	městys Kolinec
322	320	V	JSDHO Újezd u Plánice	obec Újezd u Plánice
322	321	V	JSDHO Úloh	obec Běšiny
322	322	V	JSDHO Ústaleč	město Nalžovské Hory
322	323	V	JSDHO Velenovy	město Nalžovské Hory
322	324	V	JSDHO Velešice	obec Pačejov
322	326	V	JSDHO Velké Hydčice	obec Velké Hydčice
322	327	V	JSDHO Velký Bor	obec Velký Bor
322	329	V	JSDHO Vícenice	město Klatovy
321	243	V	JSDHO Vílov	obec Černíkov
322	330	V	JSDHO Víteň	město Strážov
322	332	V	JSDHO Vlkonice	obec Budětice
322	333	V	JSDHO Volšovy	město Sušice
322	334	V	JSDHO Vrhavěč	obec Vrhavěč
322	335	V	JSDHO Vřeskovice	obec Vřeskovice
322	336	V	JSDHO Zahorčice	město Strážov
322	337	V	JSDHO Zavlekov	obec Zavlekov
322	338	V	JSDHO Zborovy	obec Zborovy
322	339	V	JSDHO Zbynice	obec Hrádek u Sušice
322	341	V	JSDHO Zdebořice	město Plánice
322	343	V	JSDHO Zelená Lhota	město Nýrsko
322	344	V	JSDHO Žďár	město Nalžovské Hory
322	347	V	JSDHO Žihobce	obec Žihobce
322	252	V	JSDHO Žichovice	obec Žichovice
322	224	V	JSDHO Žíznětice	městys Dešenice
				176
	Celkem	JPO		207

**Seznam jednotek PO s územní působností a jednotek PO s místní působností
Plzeňského kraje (celkový seznam s výhledovými kategoriemi)**

Územní odbor Plzeň, HZS Plzeňského kraje (ORP Blovice, Nepomuk, Přeštice, Stod, Kralovice, Nýřany a Plzeň)

Evid. číslo JPO		Kat. JPO	Název JPO (dislokace JPO)	Zřizovatel
Okres	Jednotka			
323	010	I	PS Plzeň 1 - Košutka	HZS Plzeňského kraje
323	011	I	PS Plzeň 2 - Slovany	HZS Plzeňského kraje
323	012	I	PS Plzeň 3 - Střed	HZS Plzeňského kraje
324	010	I	PS Přeštice	HZS Plzeňského kraje
324	011	I	PS Nepomuk	HZS Plzeňského kraje
325	010	I	PS Plasy	HZS Plzeňského kraje
325	011	I	PS Nýřany	HZS Plzeňského kraje
				7
325	129	II/1	JSDHO Horní Bříza	město Horní Bříza
325	162	II/1	JSDHO Kralovice	město Kralovice
325	194	II/1	JSDHO Nýřany	město Nýřany
				3
325	100	III/1	JSDHO Bezvěrov	obec Bezvěrov
324	103	III/1	JSDHO Blovice	město Blovice
324	119	III/1	JSDHO Dnešice	obec Dnešice
324	120	III/1	JSDHO Dobřany	město Dobřany
325	116	III/1	JSDHO Dobříč	obec Dobříč
325	124	III/1	JSDHO Dýšiná	obec Dýšiná
325	125	III/1	JSDHO Heřmanova Huť	obec Heřmanova Huť
321	131	III/1	JSDHO Holýšov	město Holýšov
325	126	III/1	JSDHO Horní Bělá	obec Horní Bělá
324	146	III/1	JSDHO Chotěšov	obec Chotěšov
325	137	III/1	JSDHO Chrást	obec Chrást
325	138	III/1	JSDHO Chříč	obec Chříč
324	151	III/1	JSDHO Kasejovice	město Kasejovice
325	144	III/1	JSDHO Kaznějov	město Kaznějov
325	148	III/1	JSDHO Kozojedy	obec Kozojedy
325	156	III/1	JSDHO Kozlany	město Kozlany
325	166	III/1	JSDHO Krsy	obec Krsy
325	171	III/1	JSDHO Líně	obec Líně
324	181	III/1	JSDHO Merklín	obec Merklín
324	188	III/1	JSDHO Mladý Smolivec	obec Mladý Smolivec
325	176	III/1	JSDHO Manětín	město Manětín
325	215	III/1	JSDHO Město Touškov	město Město Touškov
324	195	III/1	JSDHO Nepomuk	město Nepomuk
324	204	III/1	JSDHO Nové Mitrovce	obec Nové Mitrovce
323	101	III/1	JSDHO Plzeň 1 - Bílá Hora	město Plzeň
323	105	III/1	JSDHO Plzeň 3 - Skvrňany	město Plzeň
323	109	III/1	JSDHO Plzeň 4 - Doubravka	město Plzeň
323	114	III/1	JSDHO Plzeň 2 - Koterov	město Plzeň
323	117	III/1	JSDHO Plzeň 5 - Křimice	město Plzeň
325	200	III/1	JSDHO Pernarec	obec Pernarec
325	211	III/1	JSDHO Pňovany	obec Pňovany
324	221	III/1	JSDHO Přeštice	město Přeštice
324	242	III/1	JSDHO Spálené Poříčí	město Spálené Poříčí
324	245	III/1	JSDHO Starý Plzenec	město Starý Plzenec
324	244	III/1	JSDHO Stod	město Stod
324	248	III/1	JSDHO Střížovice	obec Střížovice
324	249	III/1	JSDHO Štěnovice	obec Štěnovice
325	214	III/1	JSDHO Tlučná	obec Tlučná

325	222	III/1	JSDHO Úněšov	obec	Úněšov
325	227	III/1	JSDHO Všeruby	obec	Všeruby
325	234	III/1	JSDHO Zruč-Senec	obec	Zruč-Senec
325	236	III/1	JSDHO Žihle	obec	Žihle
324	152	III/1	JSDHO Žinkovy	městys	Žinkovy
					43
325	600	IV	JHZSP ČEPRO, a. s., Třemošná	podnik	ČEPRO, a. s.
					1
325	154	V	JSDHO Bdeněves	obec	Bdeněves
324	102	V	JSDHO Bezděkov	obec	Hradiště
324	101	V	JSDHO Bezděkovec	obec	Mileč
325	104	V	JSDHO Bílov	obec	Bílov
325	110	V	JSDHO Blatnice	obec	Blatnice
325	197	V	JSDHO Blažim	obec	Blažim
325	149	V	JSDHO Bohy	obec	Bohy
324	104	V	JSDHO Bolkov	obec	Bolkov
324	105	V	JSDHO Borovno	obec	Borovno
322	110	V	JSDHO Borovy	obec	Borovy
325	150	V	JSDHO Brodeslav	obec	Brodeslav
324	106	V	JSDHO Břeží	městys	Žinkovy
325	113	V	JSDHO Bučí	obec	Bučí
324	107	V	JSDHO Budislavice	obec	Mladý Smolivec
324	108	V	JSDHO Buková	obec	Buková
321	112	V	JSDHO Bukovec	obec	Bukovec
321	113	V	JSDHO Čečovice	obec	Čečovice
324	110	V	JSDHO Čečovice	obec	Čížkov
324	111	V	JSDHO Čelákovy	obec	Zemětice
325	216	V	JSDHO Čemíny	obec	Čemíny
324	313	V	JSDHO Čepinec	městys	Žinkovy
325	158	V	JSDHO Černíkovice	obec	Černíkovice
324	112	V	JSDHO Černotín	obec	Dnešice
321	251	V	JSDHO Černovice	obec	Černovice
325	201	V	JSDHO Čerňovice	obec	Čerňovice
325	114	V	JSDHO Česká Bříza	obec	Česká Bříza
324	114	V	JSDHO Čičov	město	Spálené Poříčí
324	115	V	JSDHO Čížice	obec	Čížice
324	116	V	JSDHO Čížkov	obec	Čížkov
324	117	V	JSDHO Čmelíny	obec	Čmelíny
324	118	V	JSDHO Dlouhá Louka	obec	Lužany
325	117	V	JSDHO Dolany	obec	Dolany
324	121	V	JSDHO Dolce	obec	Dolce
325	118	V	JSDHO Dolní Bělá	obec	Dolní Bělá
325	121	V	JSDHO Dolní Hradiště	obec	Dolní Hradiště
321	133	V	JSDHO Dolní Kamenice	město	Holíšov
324	122	V	JSDHO Dolní Lukavice	obec	Dolní Lukavice
324	123	V	JSDHO Dožice	obec	Mladý Smolivec
324	124	V	JSDHO Dražkov	obec	Dražkov
325	135	V	JSDHO Dražeň	obec	Dražeň
325	123	V	JSDHO Druztová	obec	Druztová
324	125	V	JSDHO Dvorec	město	Nepomuk
325	139	V	JSDHO Hlince	obec	Hlince
325	140	V	JSDHO Holovousy	obec	Holovousy
324	127	V	JSDHO Honezovice	obec	Honezovice
321	132	V	JSDHO Horní Kamenice	obec	Horní Kamenice
324	128	V	JSDHO Horní Lukavice	obec	Horní Lukavice
324	129	V	JSDHO Horšice	obec	Horšice
324	132	V	JSDHO Hořehledy	město	Spálené Poříčí
324	232	V	JSDHO Hradčany	obec	Chlumčany

324	133	V	JSDHO Hradec	obec	Hradec
324	134	V	JSDHO Hradiště u Kasejovic	obec	Hradiště
324	135	V	JSDHO Hradišťská Lhotka	město	Blovice
325	130	V	JSDHO Hromnice	obec	Hromnice
325	134	V	JSDHO Hvozď	obec	Hvozď
324	138	V	JSDHO Chalupy	obec	Zemětice
324	139	V	JSDHO Chloumek	obec	Kasejovice
324	141	V	JSDHO Chlum	obec	Chlum
324	140	V	JSDHO Chlumčany	obec	Chlumčany
324	142	V	JSDHO Chlumy	obec	Chlumy
324	143	V	JSDHO Chocenice	obec	Chocenice
325	136	V	JSDHO Chotíkov	obec	Chotíkov
324	147	V	JSDHO Chválenice	obec	Chválenice
324	301	V	JSDHO Chynín	obec	Čížkov
324	149	V	JSDHO Jarov	obec	Jarov
325	142	V	JSDHO Jarov	obec	Jarov
325	143	V	JSDHO Kaceřov	obec	Kaceřov
324	153	V	JSDHO Kbel	obec	Kbel
324	150	V	JSDHO Kladrubce	město	Kasejovice
324	154	V	JSDHO Klášter	obec	Klášter
324	155	V	JSDHO Kloušov	obec	Merklín
325	145	V	JSDHO Kočín	obec	Kočín
324	156	V	JSDHO Kokořov	městys	Žinkovy
325	146	V	JSDHO Kopidlo	obec	Kopidlo
325	147	V	JSDHO Koryta	obec	Koryta
324	158	V	JSDHO Kotouň	obec	Oselce
324	159	V	JSDHO Kozlovice	obec	Kozlovice
325	153	V	JSDHO Kozolupy	obec	Kozolupy
324	160	V	JSDHO Kramolín	obec	Kramolín
324	161	V	JSDHO Krasavce	obec	Dolní Lukavice
325	165	V	JSDHO Krašovice	obec	Krašovice
325	167	V	JSDHO Křelovice	obec	Křelovice
324	162	V	JSDHO Kucín	obec	Příchovice
325	230	V	JSDHO Kunějovice	obec	Kunějovice
321	171	V	JSDHO Kvíčovice	obec	Kvíčovice
325	168	V	JSDHO Kyšice	obec	Kyšice
325	169	V	JSDHO Ledce	obec	Ledce
324	167	V	JSDHO Letiny	obec	Letiny
324	166	V	JSDHO Letkov	obec	Letkov
324	164	V	JSDHO Lhůta	obec	Lhůta
324	169	V	JSDHO Lipnice	město	Spálené Poříčí
324	170	V	JSDHO Lisov	obec	Lisov
324	173	V	JSDHO Lišice	obec	Dolní Lukavice
324	171	V	JSDHO Liškov	obec	Čížkov
325	172	V	JSDHO Líšňany	obec	Líšňany
325	119	V	JSDHO Lité	obec	Lité
325	245	V	JSDHO Lochousice	obec	Lochousice
324	174	V	JSDHO Losiná	obec	Losiná u Plzně
324	176	V	JSDHO Louňavá	obec	Louňavá
325	120	V	JSDHO Loza	obec	Loza
324	177	V	JSDHO Lučistě	město	Spálené Poříčí
324	178	V	JSDHO Lužany	obec	Lužany
324	113	V	JSDHO Malinec	obec	Kbel
324	180	V	JSDHO Maňovice	obec	Mileč
324	182	V	JSDHO Měcholupy	obec	Měcholupy
324	302	V	JSDHO Měrcín	obec	Čížkov
324	184	V	JSDHO Mileč	obec	Mileč
324	185	V	JSDHO Milínov	obec	Milínov
324	186	V	JSDHO Miřovice	obec	Ves Touškov
324	187	V	JSDHO Míšov	obec	Míšov

324	312	V	JSDHO Mítov	obec	Nové Mitrovice
325	186	V	JSDHO Mladotice	obec	Mladotice
324	189	V	JSDHO Mohelnice	obec	Mohelnice
324	190	V	JSDHO Mokrouše	obec	Mokrouše
325	187	V	JSDHO Mrtník	obec	Mrtník
325	132	V	JSDHO Nadryby	obec	Nadryby
324	192	V	JSDHO Nebílovy	obec	Nebílovy
325	188	V	JSDHO Nečtiny	obec	Nečtiny
324	311	V	JSDHO Nechanice	obec	Nové Mitrovice
325	189	V	JSDHO Nekmíř	obec	Nekmíř
324	194	V	JSDHO Nekvasovy	obec	Nekvasovy
324	196	V	JSDHO Netunice	obec	Netunice
321	172	V	JSDHO Neuměř	obec	Neuměř
324	197	V	JSDHO Neurazy	obec	Neurazy
325	191	V	JSDHO Nevřeň	obec	Nevřeň
324	198	V	JSDHO Neznavětice	obec	Neznavětice
324	199	V	JSDHO Nezdřev	obec	Nezdřev
324	200	V	JSDHO Nezvěstice	obec	Nezvěstice
324	202	V	JSDHO Nová ves u Dobřan	obec	Nová Ves
324	201	V	JSDHO Nová ves u Nepomuku	obec	Neurazy
324	203	V	JSDHO Nová Ves u Oselců	obec	Oselce
324	205	V	JSDHO Novotníky	obec	Prádlo
325	195	V	JSDHO Obora	obec	Obora
324	206	V	JSDHO Oplot	obec	Oplot
324	208	V	JSDHO Oselce	obec	Oselce
325	196	V	JSDHO Ostrov u Bezdružic	obec	Ostrov u Bezdružic
324	210	V	JSDHO Partoltice	obec	Neurazy
325	202	V	JSDHO Pláně	obec	Pláně
325	204	V	JSDHO Plasy (disl. Horní Hradiště)	město	Plasy
325	210	V	JSDHO Plešnice	obec	Plešnice
323	100	V	JSDHO Plzeň 1 - Bolevec	město	Plzeň
323	102	V	JSDHO Plzeň 2 - Božkov	město	Plzeň
323	103	V	JSDHO Plzeň 2 - Hradiště	město	Plzeň
323	104	V	JSDHO Plzeň 3 - Doudlevice	město	Plzeň
323	115	V	JSDHO Plzeň 3 - Radobyčice	město	Plzeň
323	111	V	JSDHO Plzeň 4 - Bukovec	město	Plzeň
323	116	V	JSDHO Plzeň 4 - Červený Hrádek	město	Plzeň
323	110	V	JSDHO Plzeň 4 - Újezd	město	Plzeň
323	108	V	JSDHO Plzeň 6 - Litice	město	Plzeň
323	113	V	JSDHO Plzeň 8 - Černice	město	Plzeň
325	175	V	JSDHO Plzeň 9 - Malesice	město	Plzeň
324	213	V	JSDHO Podhůří	město	Kasejovice
324	214	V	JSDHO Polánka (u Kasejovic)	město	Kasejovice
324	215	V	JSDHO Polánka (u Nepomuku)	obec	Polánka
325	106	V	JSDHO Potvorov	obec	Potvorov
324	216	V	JSDHO Prádlo	obec	Prádlo
324	306	V	JSDHO Přebudov	obec	Kasejovice
324	219	V	JSDHO Předenice	obec	Předenice
325	212	V	JSDHO Přehýšov	obec	Přehýšov
324	218	V	JSDHO Přestavky	obec	Přestavky
324	220	V	JSDHO Přešín	obec	Čížkov
324	222	V	JSDHO Přichovice	obec	Přichovice
325	170	V	JSDHO Příšov	obec	Příšov
324	223	V	JSDHO Ptenín	obec	Ptenín
324	224	V	JSDHO Radkovice	obec	Radkovice
324	285	V	JSDHO Radochovy	obec	Neurazy
324	227	V	JSDHO Radošice	obec	Mladý Smolivec
324	228	V	JSDHO Robčice	obec	Útušice
325	111	V	JSDHO Rochlov	obec	Rochlov
324	229	V	JSDHO Roupov	obec	Roupov

325	213	V	JSDHO Rybnice	obec	Rybnice
324	231	V	JSDHO Řesanice	město	Kasejovice
324	233	V	JSDHO Seč	obec	Seč
324	235	V	JSDHO Sedlec	město	Starý Plzenec
325	107	V	JSDHO Sedlec	obec	Sedlec
324	234	V	JSDHO Sedliště	obec	Sedliště
324	236	V	JSDHO Skašov	obec	Skašov
325	141	V	JSDHO Slatina	obec	Slatina
324	238	V	JSDHO Smeredov	obec	Ždírec
324	239	V	JSDHO Snopoušovy	obec	Dolní Lukavice
324	240	V	JSDHO Soběkury	obec	Soběkury
324	241	V	JSDHO Soběsuky	obec	Neurazy
324	243	V	JSDHO Srby	obec	Srby
324	246	V	JSDHO Starý Smolivec	obec	Mladý Smolivec
324	247	V	JSDHO Střelice	obec	Střelice
325	249	V	JSDHO Studená	obec	Studená
324	252	V	JSDHO Šlovice	město	Dobřany
324	254	V	JSDHO Štáhlavice	obec	Štáhlavy
324	253	V	JSDHO Štáhlavy	obec	Štáhlavy
324	250	V	JSDHO Štěnovický Borek	obec	Štěnovický Borek
321	173	V	JSDHO Štichov	obec	Štichov
325	182	V	JSDHO Štichovice	obec	Štichovice
324	255	V	JSDHO Štítov	město	Blovice
325	243	V	JSDHO Tatiná	obec	Tatiná
324	256	V	JSDHO Těnovice	město	Spálené Poříčí
324	257	V	JSDHO Tojice	obec	Tojice
325	217	V	JSDHO Trnová	obec	Trnová
324	258	V	JSDHO Třebčice	obec	Třebčice
325	218	V	JSDHO Třemošná	město	Třemošná
324	259	V	JSDHO Tymákov	obec	Tymákov
324	261	V	JSDHO Týniště	obec	Týniště
325	220	V	JSDHO Úherce	obec	Úherce
324	263	V	JSDHO Újezd	obec	Horsice
325	244	V	JSDHO Újezd nade Mží	obec	Újezd nade Mží
324	262	V	JSDHO Újezd u Kasejovic	město	Kasejovice
324	264	V	JSDHO Únětice	obec	Únětice
325	223	V	JSDHO Úterý	město	Úterý
324	265	V	JSDHO Útušice	obec	Útušice
325	225	V	JSDHO Vejprnice	obec	Vejprnice
325	240	V	JSDHO Velečín	obec	Velečín
324	266	V	JSDHO Ves Touškov	obec	Ves Touškov
324	271	V	JSDHO Vlčice	město	Blovice
324	273	V	JSDHO Vlčejn	obec	Vlčejn
325	226	V	JSDHO Vochov	obec	Vochov
324	268	V	JSDHO Vojovice	obec	Neurazy
324	269	V	JSDHO Vrčeň	obec	Vrčeň
324	270	V	JSDHO Vstiš	obec	Vstiš
325	152	V	JSDHO Všehrady	obec	Všehrady
321	174	V	JSDHO Všekary	obec	Všekary
325	164	V	JSDHO Výrov-Hadačka	obec	Výrov-Hadačka
325	109	V	JSDHO Vysoká Libyně	obec	Vysoká Libyně
324	275	V	JSDHO Záhoří	obec	Mileč
324	274	V	JSDHO Záhoříčky	obec	Hradiště
324	276	V	JSDHO Zahrádka	obec	Čížkov
325	231	V	JSDHO Zahrádka	obec	Zahrádka
324	277	V	JSDHO Zálesí	obec	Příchovice
325	232	V	JSDHO Zbůch	obec	Zbůch
324	279	V	JSDHO Zdemyslice	obec	Zdemyslice
324	281	V	JSDHO Zemětice	obec	Zemětice
324	282	V	JSDHO Žákava	obec	Žákava

324	283	V	JSDHO Žďár	obec Ždírec	
324	260	V	JSDHO Ždírec	obec Ždírec	
324	226	V	JSDHO Želčany	obec Chválenice	
324	217	V	JSDHO Železný Újezd	obec Čížkov	
324	211	V	JSDHO Želvice	obec Mileč	
325	241	V	JSDHO Žilov	obec Žilov	
324	148	V	JSDHO Životice	obec Životice	
					237
	Celkem	JPO			291

**Seznam jednotek PO s územní působností a jednotek PO s místní působností
zabezpečujících plošné pokrytí a jejich dislokace**

Územní odbor Rokycany, HZS Plzeňského kraje (ORP Rokycany)

Evid. číslo JPO		Kat. JPO	Název JPO (dislokace JPO)	Zřizovatel
Okres	Jednotka			
326	010	I	PS Rokycany	HZS Plzeňského kraje
	011	I	PS Radnice	HZS Plzeňského kraje
				2
	154	II/1	JSDHO Radnice	město MÚ Radnice
	108	II/1	JSDHO Zbiroh	město MÚ Zbiroh
				2
	182	III/1	JSDHO Břasy	obec Břasy
	106	III/1	JSDHO Bušovice	obec Bušovice
	109	III/1	JSDHO Dobřív	obec Dobřív
	110	III/1	JSDHO Drahoňův Újezd	obec Drahoňův Újezd
	111	III/1	JSDHO Ejpovice	obec Ejpovice
	114	III/1	JSDHO Houloubkov	obec Houloubkov
	115	III/1	JSDHO Hrádek	město Hrádek
	140	III/1	JSDHO Mirošov	město Mirošov
	141	III/1	JSDHO Mlečice	obec Mlečice
	143	III/1	JSDHO Mýto	město Mýto
	147	III/1	JSDHO Osek	obec Osek
	149	III/1	JSDHO Podmokly	obec Podmokly
	163	III/1	JSDHO Strašice	obec Strašice
	103	III/1	JSDHO Zvíkovec	městys Zvíkovec
				14
	105	V	JSDHO Bujesily	obec Bujesily
	107	V	JSDHO Cekov	obec Cekov
	112	V	JSDHO Hlohovice	obec Hlohovice
	118	V	JSDHO Hůrky	obec Hůrky
	119	V	JSDHO Cheznovice	obec Cheznovice
	123	V	JSDHO Kakejcov	obec Kakejcov
	125	V	JSDHO Kamenný Újezd	obec Kamenný Újezd
	126	V	JSDHO Kařez	obec Kařez
	127	V	JSDHO Kařízek	obec Kařízek
	129	V	JSDHO Kladruby	obec Kladruby
	130	V	JSDHO Kornatice	obec Kornatice
	131	V	JSDHO Kříše	obec Břasy
133	V	JSDHO Lhotka u Radnic	obec Lhotka u Radnic	
135	V	JSDHO Liblín	obec Liblín	
136	V	JSDHO Líšná	obec Líšná	
137	V	JSDHO Litohlavy	obec Litohlavy	
138	V	JSDHO Medový Újezd	obec Medový Újezd	
139	V	JSDHO Mešno	obec Mešno	
144	V	JSDHO Němčovice	obec Němčovice	
145	V	JSDHO Nevid	obec Nevid	
148	V	JSDHO Plískov	obec Plískov	
150	V	JSDHO Prašný Újezd	obec Mlečice	
151	V	JSDHO Příkosice	obec Příkosice	
153	V	JSDHO Přivětice	obec Přivětice	
155	V	JSDHO Raková	obec Raková	
160	V	JSDHO Sirá	obec Sirá	
161	V	JSDHO Skomelno	obec Skomelno	
162	V	JSDHO Skořice	obec Skořice	
168	V	JSDHO Štítov	obec Štítov	
169	V	JSDHO Těně	obec Těně	

326	170	V	JSDHO Terešov	obec Terešov	
	171	V	JSDHO Těškov	obec Těškov	
	172	V	JSDHO Trokavec	obec Trokavec	
	175	V	JSDHO Týček	obec Týček	
	177	V	JSDHO Vejvanov	obec Vejvanov	
	178	V	JSDHO Veselá	obec Veselá	
	179	V	JSDHO Vísky	obec Vísky	
	180	V	JSDHO Vitinka	obec Osek	
	181	V	JSDHO Volduchy	obec Volduchy	
	183	V	JSDHO Vranovice	obec Břasy	
	116	V	JSDHO Všeruce	obec Všeruce	
					41
Celkem	JPO				59

**Seznam jednotek PO s územní působností a jednotek PO s místní působností
Plzeňského kraje (celkový seznam s výhledovými kategoriemi)**

Územní odbor Tachov, HZS Plzeňského kraje (ORP Stříbro a Tachov)

Evid. číslo JPO		Kat JPO	Název JPO (dislokace JPO)	Zřizovatel
Okres	Jednotka			
327	010	I	PS Tachov	HZS Plzeňského kraje
	011	I	PS Stříbro	HZS Plzeňského kraje
				2
	140	II/1	JSDHO Planá	město Planá
				1
	104	III/1	JSDHO Bor	město Bor
	109	III/1	JSDHO Černošín	město Černošín
	114	III/1	JSDHO Halže	obec Halže
	117	III/1	JSDHO Chodová Planá	městys Chodová Planá
	119	III/1	JSDHO Kladruby	město Kladruby
	122	III/1	JSDHO Konstantinovy Lázně	město Konstantinovy Lázně
	142	III/1	JSDHO Přímدا	město Přímدا
	147	III/1	JSDHO Stráž	městys Stráž
	148	III/1	JSDHO Stříbro	město Stříbro
	100	III/1	JSDHO Tachov	město Tachov
				10
	103	V	JSDHO Bezručice	město Bezručice
	105	V	JSDHO Brod nad Tichou	obec Brod nad Tichou
	106	V	JSDHO Cebiv	obec Cebiv
	107	V	JSDHO Ctiboř	obec Ctiboř
	108	V	JSDHO Částkov	obec Částkov
	110	V	JSDHO Damnov	město Bor
	111	V	JSDHO Dlouhý Újezd	obec Dlouhý Újezd
	113	V	JSDHO Erpužice	obec Erpužice
	116	V	JSDHO Horní Kozolupy	obec Horní Kozolupy
	168	V	JSDHO Hošťka	obec Hošťka
	118	V	JSDHO Chodský Újezd	obec Chodský Újezd
	120	V	JSDHO Kočov	obec Kočov
	121	V	JSDHO Kokašice	obec Kokašice
	123	V	JSDHO Kostelec	obec Kostelec
	127	V	JSDHO Lesná	obec Lesná
	128	V	JSDHO Lestkov	obec Lestkov
129	V	JSDHO Lom u Tachova	obec Lom u Tachova	
132	V	JSDHO Nahý Újezdec	obec Chodský Újezd	
174	V	JSDHO Nové Sedliště	obec Staré Sedliště	
143	V	JSDHO Rozvadov	obec Rozvadov	
144	V	JSDHO Skapce	obec Skapce	
145	V	JSDHO Staré Sedliště	obec Staré Sedliště	
146	V	JSDHO Staré Sedlo	obec Staré Sedlo	
149	V	JSDHO Studánka	obec Studánka	
152	V	JSDHO Svojšíň	obec Svojšíň	
154	V	JSDHO Tisová	obec Tisová	
155	V	JSDHO Trpísty	obec Trpísty	
156	V	JSDHO Třemešné	obec Třemešné	
157	V	JSDHO Třískolupy	město Přímدا	
179	V	JSDHO Únehle	obec Únehle	
161	V	JSDHO Zadní Chodov	obec Zadní Chodov	
162	V	JSDHO Zhoř	obec Zhoř	
327				32
	Celkem	JPO		45

**Příloha č. 4
k nařízení Plzeňského kraje č. 1/2013**

Dokumentace plošného pokrytí Plzeňského kraje jednotkami požární ochrany

**Seznam jednotek předurčených pro záchranné práce při dopravních nehodách, haváriích,
živelních pohromách a pro ochranu obyvatelstva**

Plzeňský kraj

Seznam jednotek PO předurčených pro záchranné práce při dopravních nehodách, haváriích, živelních pohromách a pro ochranu obyvatelstva
Plzeňský kraj

Evid. číslo JPO		Typ JPO	Název JPO (dislokace JPO)	Zřizovatel
Okres	Jednotka			
321	010	C1-B, E-S	PS Domažlice	HZS Plzeňského kraje
	012	P1-C-Z	PS Staňkov	HZS Plzeňského kraje
	103	C-Z	JSDHO Bělá nad Radbuzou	město Bělá nad Radbuzou
322	010	C1-B, E-S	PS Klatovy	HZS Plzeňského kraje
	011	P1-C-Z	PS Horažďovice	HZS Plzeňského kraje
	012	P1-C-Z	PS Sušice	HZS Plzeňského kraje
	157	C-Z	JSDHO Horažďovice	město Horažďovice
	182	C-Z	JSDHO Kašperské Hory	město Kašperské Hory
	244	C-Z	JSDHO Nýrsko	město Nýrsko
	287	C-Z	JSDHO Srní	obec Srní
	293	C-Z	JSDHO Sušice	město Sušice
	346	C-Z	JSDHO Železná Ruda	město Železná Ruda
323	010	C3-B, F-O	PS Plzeň 1 - Košutka	HZS Plzeňského kraje
	011	P3-A-Z	PS Plzeň 2 - Slovany	HZS Plzeňského kraje
	012	P3-C-Z	PS Plzeň 3 - Střed	HZS Plzeňského kraje
324	010	P3-B-S	PS Přeštice	HZS Plzeňského kraje
324	011	P1-C-Z	PS Nepomuk	HZS Plzeňského kraje
324	103	C-Z	JSDHO Blovice	město Blovice
324	120	C-Z	JSDHO Dobřany	město Dobřany
321	131	C-Z	JSDHO Holýšov	město Holýšov
324	195	C-Z	JSDHO Nepomuk	město Nepomuk
324	244	C-Z	JSDHO Stod	město Stod
325	010	P3-B-S	PS Plasy	HZS Plzeňského kraje
	011	P1-C-Z	PS Nýřany	HZS Plzeňského kraje
	194	C-Z	JSDHO Nýřany	město Nýřany
	236	C-Z	JSDHO Žihle	obec Žihle
326	010	C1-B-S	PS Rokycany	HZS Plzeňského kraje
	011	P0-C-Z	PS Radnice	HZS Plzeňského kraje
	140	C-Z	JSDHO Mirošov	město Mirošov
	154	C-Z	JSDHO Radnice	město Radnice
	108	C-Z	JSDHO Zbiroh	město Zbiroh
327	010	C1-B, E-S	PS Tachov	HZS Plzeňského kraje
	011	P1-C-Z	PS Stříbro	HZS Plzeňského kraje
	104	C-Z	JSDHO Bor	město Bor
	140	C-Z	JSDHO Planá	město Planá
	142	C-Z	JSDHO Přimda	město Přimda
	148	C-Z	JSDHO Stříbro	město Stříbro

**Příloha č. 5
k nařízení Plzeňského kraje č. 1/2013**

Dokumentace plošného pokrytí Plzeňského kraje jednotkami požární ochrany

Seznam použitých zkratek

Seznam použitých zkratk

JPO	jednotka požární ochrany;
HZS	hasičský záchranný sbor;
PS	požární stanice;
JSDHO	jednotka sboru dobrovolných hasičů obce;
JHZSP	jednotka hasičského záchranného sboru podniku;
ORP	obec s rozšířenou působností;
Ko	kriterium počtu obyvatel;
Kui	kriterium charakteru území;
Kz	kriterium zásahů;
Kc	kriterium celkové;
SN	stupeň nebezpečí území obce;
Kat.	kategorie jednotky požární ochrany;
P0	stanice HZS kraje stanovená podle Přílohy č. 3 vyhlášky 247/2001 Sb., ve znění podějších předpisů, zabezpečuje výjezd jednoho družstva o zmenšeném početním stavu;
P1	stanice HZS kraje stanovená podle Přílohy č. 3 vyhlášky 247/2001 Sb., ve znění podějších předpisů, zabezpečuje výjezd jednoho družstva o zmenšeném početním stavu;
P3	stanice HZS kraje stanovená podle Přílohy č. 3 vyhlášky 247/2001 Sb., ve znění podějších předpisů, zabezpečuje výjezd jednoho družstva a družstva o zmenšeném početním stavu;
C1	stanice HZS kraje stanovená podle Přílohy č. 3 vyhlášky 247/2001 Sb., ve znění podějších předpisů, zabezpečuje výjezd dvou družstev;
C3	stanice HZS kraje stanovená podle Přílohy č. 3 vyhlášky 247/2001 Sb., ve znění podějších předpisů, zabezpečuje výjezd tří družstev;
A	jednotka HZS kraje předurčená pro záchranné práce na dálnicích, rychlostních silnicích a místních komunikacích a silnicích I. třídy pro dálkovou a mezistátní dopravu;
B	jednotka HZS kraje nebo jednotka PO kat. JPO II předurčená pro záchranné práce na všech komunikacích;
C	jednotka HZS kraje předurčená pro záchranné práce na všech komunikacích nebo jednotka PO kat. JPO II popř. JPO III předurčená pro záchranné práce zpravidla na vybraných úsecích dálnic, rychlostních silnic a místních komunikací a silnic I. třídy pro dálkovou a mezistátní dopravu;
Z	základní předurčenost JPO k zásahu na nebezpečné látky;
S	střední předurčenost jednotky HZS kraje k zásahu na nebezpečné látky;
O	jednotka HZS kraje určená jako opěrný bod pro likvidaci havárií nebezpečných látek;
E	jednotka HZS kraje určená vybavená automobilovým jeřábem s nosností výložníku do 20 tun a lanovým navijákem do 40 tun;
F	jednotka HZS kraje určená jako opěrný bod pro vyprošťování těžkých vozidel, je vybavena vyprošťovacím automobilem nebo automobilovým jeřábem s nosností výložníku nad 20 tun;

40/VS/2013 Veřejnoprávní smlouva uzavřená mezi městem Holýšov a obcí Bukovec

VEŘEJNOPRÁVNÍ SMLOUVA

Na základě usnesení Zastupitelstva města Holýšov ze dne 17. prosince 2012 č. 217 a usnesení Zastupitelstva obce Bukovec ze dne 28. listopadu 2012 č. 41 uzavírají podle § 63 odst. 1 zákona č. 128/2000 Sb., o obcích (obecní zřízení), v platném znění, níže uvedené smluvní strany tuto veřejnoprávní smlouvu

o zabezpečení provedení zápisů údajů do informačního systému územní identifikace, adres a nemovitostí (RÚIAN).

Čl. I Smluvní strany

1. Obec Bukovec

zastoupená starostkou obce *paní Libuší Švajkovou*
adresa obecního úřadu *Bukovec čp. 33, PSČ: 345 62 Holýšov*
Plzeňský kraj
příslušná do správního obvodu obce s rozšířenou působností *Stod*
IČO: *00572306*
(dále jen „Obec Bukovec“)



Rozhodnutí o souhlasu nabylo právní moci dne 4.4.2013

a

KRAJSKÝ ÚŘAD Plzeňského kraje

②

2. Město Holýšov

zastoupené starostou města *Ing. Antonínem Pazourem*
adresa obecního úřadu *náměstí 5. května 32, 345 62 Holýšov*
Plzeňský kraj
příslušná do správního obvodu obce s rozšířenou působností *Stod*
IČO: *00253367*
(dále jen „Město Holýšov“)

V Plzni dne 8.4.2013 *Arabadan'*
EN/19/PAV/13

Čl. II Předmět smlouvy

Předmětem smlouvy je zabezpečení provedení zápisů údajů do informačního systému územní identifikace adres a nemovitostí podle zákona č. 111/2009 Sb., o základních registrech, v platném znění, orgány Města Holýšov namísto orgánů Obce Bukovec.

Čl. III Smluvní rozsah výkonu přenesené působnosti

(1) Podle § 63 odst. 1 zákona č. 128/2000 Sb., o obcích (obecní zřízení), ve znění zákona č. 313/2002 Sb., budou orgány Města Holýšov místo orgánů Obce Bukovec podle zákona č. 111/2009 Sb., o základních registrech, v platném znění, zapisovat do informačního systému územní identifikace, adres a nemovitostí následující údaje:

- podle § 42 odst. 1 až 3 zákona č. 111/2009 Sb., o základních registrech, v platném znění, pokud stavební objekt nevyžaduje stavební povolení ani ohlášení stavebnímu úřadu a Obec Bukovec je proto editorem těchto údajů podle § 42 odst. 4 zákona č. 111/2009 Sb., o základních registrech, v platném znění, (identifikační údaje stavebního objektu a údaje o jeho vazbách na ostatní územní prvky a na územně evidenční jednotku část obce, údaje o definičním bodu stavebního objektu, údaje o typu stavebního objektu, způsobu jeho využití a jeho technickoekonomických attributech, technickoekonomický atribut stavebního objektu, kterým je měsíc a rok jeho odstranění),
- podle § 43 odst. 4 zákona č. 111/2009 Sb., o základních registrech, v platném znění, (název ulice a údaje o vazbách ulice na ostatní územní prvky),
- podle § 44 odst. 1 zákona č. 111/2009 Sb., o základních registrech, v platném znění, (změny údajů o adresním místě a změny příslušnosti stavebních objektů do části obce).

- (2) Orgány Obce Bukovec budou údaje podle odstavce 1 předávat orgánu Města Holýšov bezodkladně a orgány Města Holýšov jsou povinny získané údaje zapsat do informačního systému územní identifikace, adres a nemovitostí nejpozději následující pracovní den od jejich obdržení.

Čl. IV Úhrada nákladů

Obec Bukovec poskytne Městu Holýšov na jeho účet č. 9005-1523321/0100, vedený u Komerční banky, a. s., pobočka Holýšov, odměnu ve výši **100 Kč** (slovy: jednotokorunčeských) za každý provedený úkon na základě plnění podle čl. III této smlouvy (odměna bude poskytována průběžně v pravidelných čtvrtletních splátkách).

Čl. V Doba trvání smlouvy

Tato smlouva se uzavírá na dobu určitou a to od jejího uzavření do konce roku 2013. Tato smlouva je uzavřena dnem, kdy rozhodnutí Krajského úřadu Plzeňského kraje o udělení souhlasu s uzavřením této smlouvy nabude právní moci.



Čl. VI Společná ustanovení

- (1) Smluvní strany zveřejní veřejnoprávní smlouvu bezodkladně po jejím uzavření na úředních deskách svých obecních úřadů nejméně po dobu 15 dní (§ 66c odst. 2 zákona č. 128/2000 Sb., o obcích (obecní zřízení), v platném znění).
- (2) Po dobu platnosti této smlouvy vyvěsí smluvní strany na úředních deskách svých obecních úřadů informaci o uzavření této smlouvy a jejím předmětu.
- (3) Tato smlouva se vyhotovuje ve třech stejnopisech, přičemž jeden stejnopis obdrží Obec Bukovec, jeden stejnopis obdrží Město Holýšov a jeden stejnopis veřejnoprávní smlouvy s přílohami obdrží Krajský úřad Plzeňského kraje spolu se žádostí o souhlas s uzavřením veřejnoprávní smlouvy.
- (4) Přílohu k této smlouvě tvoří usnesení Zastupitelstva obce Bukovec a usnesení Zastupitelstva města Holýšov o souhlasu s uzavřením této smlouvy a pravomocné rozhodnutí Krajského úřadu Plzeňského kraje o udělení souhlasu k uzavření smlouvy.
- (5) Tato smlouva může být měněna pouze písemnými dodatky, které podléhají schválení smluvních stran a souhlasu Krajského úřadu Plzeňského kraje.
- (6) Smlouvu lze předčasně ukončit pouze písemně dohodou stran, nebo výpovědí s výpovědní lhůtou 2 měsíce. Lhůta začíná běžet prvním dnem měsíce následujícího po měsíci, v němž byla výpověď doručena druhé straně.

V Bukovci dne 10. 2. 2013

V Holýšově dne 18. 2. 2013

Razítka a podpisy:

starosta Obce Bukovec	starosta Města Holýšov
	

Vyvěšeno dne: __. __. 2013 Sejmuto dne: __. __. 2013

41/VS/2013 Veřejnoprávní smlouva uzavřená mezi městem Holýšov a obcí Černovice

VEŘEJNOPRÁVNÍ SMLOUVA

Na základě usnesení Zastupitelstva města Holýšov ze dne 17. prosince 2012 č. 217 a usnesení Zastupitelstva obce Černovice ze dne 5. března 2013 č. 2.-4. uzavírají podle § 63 odst. 1 zákona č. 128/2000 Sb., o obcích (obecní zřízení), v platném znění, níže uvedené smluvní strany tuto veřejnoprávní smlouvu

o zabezpečení provedení zápisů údajů do informačního systému územní identifikace, adres a nemovitostí (RÚIAN).

Čl. I Smluvní strany

1. Obec Černovice

zastoupená starostou obce *panem Františkem Vavříčkou*
adresa obecního úřadu *Černovice čp. 21, PSČ: 345 62 Holýšov*
Plzeňský kraj
příslušná do správního obvodu obce s rozšířenou působností *Stod*
IČO: *00572322*
(dále jen „Obec Černovice“)



Rozhodnutí o souhlasu nabylo právní moci dne *26.4.2013*

a

KRAJSKÝ ÚŘAD Plzeňského kraje

2

2. Město Holýšov

zastoupené starostou města *Ing. Antonínem Pazourem*
adresa obecního úřadu *náměstí 5. května 32, 345 62 Holýšov*
Plzeňský kraj
příslušná do správního obvodu obce s rozšířenou působností *Stod*
IČO: *00253367*
(dále jen „Město Holýšov“)

V Plzni dne *26.4.2013* *Prohodan*

EN/21/PRÁV/13

Čl. II Předmět smlouvy

Předmětem smlouvy je zabezpečení provedení zápisů údajů do informačního systému územní identifikace adres a nemovitostí podle zákona č. 111/2009 Sb., o základních registrech, v platném znění, orgány Města Holýšov namísto orgánů Obce Černovice.

Čl. III Smluvní rozsah výkonu přenesené působnosti

- (1) Podle § 63 odst. 1 zákona č. 128/2000 Sb., o obcích (obecní zřízení), ve znění zákona č. 313/2002 Sb., budou orgány Města Holýšov místo orgánů Obce Černovice podle zákona č. 111/2009 Sb., o základních registrech, v platném znění, zapisovat do informačního systému územní identifikace, adres a nemovitostí následující údaje:
- podle § 42 odst. 1 až 3 zákona č. 111/2009 Sb., o základních registrech, v platném znění, pokud stavební objekt nevyžaduje stavební povolení ani ohlášení stavebnímu úřadu a Obec Černovice je proto editorem těchto údajů podle § 42 odst. 4 zákona č. 111/2009 Sb., o základních registrech, v platném znění, (identifikační údaje stavebního objektu a údaje o jeho vazbách na ostatní územní prvky a na územně evidenční jednotku část obce, údaje o definičním bodu stavebního objektu, údaje o typu stavebního objektu, způsobu jeho využití a jeho technickoekonomických attributech, technickoekonomický atribut stavebního objektu, kterým je měsíc a rok jeho odstranění),
 - podle § 43 odst. 4 zákona č. 111/2009 Sb., o základních registrech, v platném znění, (název ulice a údaje o vazbách ulice na ostatní územní prvky),
 - podle § 44 odst. 1 zákona č. 111/2009 Sb., o základních registrech, v platném znění, (změny údajů o adresním místě a změny příslušnosti stavebních objektů do části obce).

- (2) Orgány Obce Černovice budou údaje podle odstavce 1 předávat orgánu Města Holýšov bezodkladně a orgány Města Holýšov jsou povinny získané údaje zapsat do informačního systému územní identifikace, adres a nemovitostí nejpozději následující pracovní den od jejich obdržení.

Čl. IV Úhrada nákladů

Obec Černovice poskytne Městu Holýšov na jeho účet č. 9005-1523321/0100, vedený u Komerční banky, a. s., pobočka Holýšov, odměnu ve výši **100 Kč** (slovy: jednostokorunčeských) za každý provedený úkon na základě plnění podle čl. III této smlouvy (odměna bude poskytována průběžně v pravidelných čtvrtletních splátkách).

Čl. V Doba trvání smlouvy

Tato smlouva se uzavírá na dobu určitou a to od jejího uzavření do konce roku 2013. Tato smlouva je uzavřena dnem, kdy rozhodnutí Krajského úřadu Plzeňského kraje o udělení souhlasu s uzavřením této smlouvy nabude právní moci.

Čl. VI Společná ustanovení

- (1) Smluvní strany zveřejní veřejnoprávní smlouvu bezodkladně po jejím uzavření na úředních deskách svých obecních úřadů nejméně po dobu 15 dní (§ 66c odst. 2 zákona č. 128/2000 Sb., o obcích (obecní zřízení), v platném znění).
- (2) Po dobu platnosti této smlouvy vyvěsí smluvní strany na úředních deskách svých obecních úřadů informaci o uzavření této smlouvy a jejím předmětu.
- (3) Tato smlouva se vyhotovuje ve třech stejnopisech, přičemž jeden stejnopis obdrží Obec Černovice, jeden stejnopis obdrží Město Holýšov a jeden stejnopis veřejnoprávní smlouvy s přílohami obdrží Krajský úřad Plzeňského kraje spolu se žádostí o souhlas s uzavřením veřejnoprávní smlouvy.
- (4) Přílohu k této smlouvě tvoří usnesení Zastupitelstva obce Černovice a usnesení Zastupitelstva města Holýšov o souhlasu s uzavřením této smlouvy a pravomocné rozhodnutí Krajského úřadu Plzeňského kraje o udělení souhlasu k uzavření smlouvy.
- (5) Tato smlouva může být měněna pouze písemnými dodatky, které podléhají schválení smluvních stran a souhlasu Krajského úřadu Plzeňského kraje.
- (6) Smlouvu lze předčasně ukončit pouze písemně dohodou stran, nebo výpovědí s výpovědní lhůtou 2 měsíce. Lhůta začíná běžet prvním dnem měsíce následujícího po měsíci, v němž byla výpověď doručena druhé straně.

V Černovicích dne**6.3.**..... 2013

V Holýšově dne**7.3.**..... 2013

Razítka a podpisy:

starosta Obce Černovice	starosta Města Holýšov
 <p>The seal of the Municipality of Černovice is circular with the text 'OBEC ČERNOVICE' around the perimeter. It features a central shield with a cross and a key. A handwritten signature is visible below the seal.</p>	 <p>The seal of the City of Holýšov is circular with the text 'MĚSTO HOLÝŠOV' around the perimeter. It features a central shield with a crown and a key. A handwritten signature is visible to the right of the seal.</p>

Vyvěšeno dne: .._.2013 Sejmuto dne: .._.2013

42/VS/2013 Veřejnoprávní smlouva uzavřená mezi městem Holýšov a obcí Horní Kamenice

VEŘEJNOPRÁVNÍ SMLOUVA

Na základě usnesení Zastupitelstva města Holýšov ze dne 17. prosince 2012 č. 217 a usnesení Zastupitelstva obce Horní Kamenice ze dne 6. března 2013 č. 1 uzavírají podle § 63 odst. 1 zákona č. 128/2000 Sb., o obcích (obecní zřízení), v platném znění, níže uvedené smluvní strany tuto veřejnoprávní smlouvu

o zabezpečení provedení zápisů údajů do informačního systému územní identifikace, adres a nemovitostí (RÚIAN).

Čl. I

Smluvní strany

1. Obec Horní Kamenice

zastoupená starostou obce *panem Janem Hůlou*

adresa obecního úřadu *Horní Kamenice čp. 65, PSČ: 345 62 Holýšov*

Plzeňský kraj

příslušná do správního obvodu obce s rozšířenou působností *Stod*

IČO: *00572349*

(dále jen „Obec Horní Kamenice“)



Rozhodnutí o souhlasu nabylo právní moci dne *25. 4. 2013*

a

KRAJSKÝ ÚŘAD Plzeňského kraje

②

2. Město Holýšov

zastoupené starostou města *Ing. Antonínem Pazourem*

adresa obecního úřadu *náměstí 5. května 32, 345 62 Holýšov*

Plzeňský kraj

příslušná do správního obvodu obce s rozšířenou působností *Stod*

IČO: *00253367*

(dále jen „Město Holýšov“)

V Plzni dne *25. 4. 2013* *Probadom'*
LN/23/724V/13

Čl. II

Předmět smlouvy

Předmětem smlouvy je zabezpečení provedení zápisů údajů do informačního systému územní identifikace adres a nemovitostí podle zákona č. 111/2009 Sb., o základních registrech, v platném znění, orgány Města Holýšov namísto orgánů Obce Horní Kamenice.

Čl. III

Smluvní rozsah výkonu přenesené působnosti

(1) Podle § 63 odst. 1 zákona č. 128/2000 Sb., o obcích (obecní zřízení), ve znění zákona č. 313/2002 Sb., budou orgány Města Holýšov místo orgánů Obce Horní Kamenice podle zákona č. 111/2009 Sb., o základních registrech, v platném znění, zapisovat do informačního systému územní identifikace, adres a nemovitostí následující údaje:

- a) podle § 42 odst. 1 až 3 zákona č. 111/2009 Sb., o základních registrech, v platném znění, pokud stavební objekt nevyžaduje stavební povolení ani ohlášení stavebnímu úřadu a Obec Horní Kamenice je proto editorem těchto údajů podle § 42 odst. 4 zákona č. 111/2009 Sb., o základních registrech, v platném znění, (identifikační údaje stavebního objektu a údaje o jeho vazbách na ostatní územní prvky a na územně evidenční jednotku část obce, údaje o definičním bodu stavebního objektu, údaje o typu stavebního objektu, způsobu jeho využití a jeho technickoekonomických atributech, technickoekonomický atribut stavebního objektu, kterým je měsíc a rok jeho odstranění),
- b) podle § 43 odst. 4 zákona č. 111/2009 Sb., o základních registrech, v platném znění, (název ulice a údaje o vazbách ulice na ostatní územní prvky),
- c) podle § 44 odst. 1 zákona č. 111/2009 Sb., o základních registrech, v platném znění, (změny údajů o adresním místě a změny příslušnosti stavebních objektů do části obce).

- (2) Orgány Obce Horní Kamenice budou údaje podle odstavce 1 předávat orgánu Města Holýšov bezodkladně a orgány Města Holýšov jsou povinny získané údaje zapsat do informačního systému územní identifikace, adres a nemovitostí nejpozději následující pracovní den od jejich obdržení.

Čl. IV Úhrada nákladů

Obec Horní Kamenice poskytne Městu Holýšov na jeho účet č. 9005-1523321/0100, vedený u Komerční banky, a. s., pobočka Holýšov, odměnu ve výši **100 Kč** (slovy: jednostokorunčeských) za každý provedený úkon na základě plnění podle čl. III této smlouvy (odměna bude poskytována průběžně v pravidelných čtvrtletních splátkách).

Čl. V Doba trvání smlouvy

Tato smlouva se uzavírá na dobu určitou a to od jejího uzavření do konce roku 2013. Tato smlouva je uzavřena dnem, kdy rozhodnutí Krajského úřadu Plzeňského kraje o udělení souhlasu s uzavřením této smlouvy nabude právní moci.





Čl. VI Společná ustanovení

- (1) Smluvní strany zveřejní veřejnoprávní smlouvu bezodkladně po jejím uzavření na úředních deskách svých obecních úřadů nejméně po dobu 15 dní (§ 66c odst. 2 zákona č. 128/2000 Sb., o obcích (obecní zřízení), v platném znění).
- (2) Po dobu platnosti této smlouvy vyvěsí smluvní strany na úředních deskách svých obecních úřadů informaci o uzavření této smlouvy a jejím předmětu.
- (3) Tato smlouva se vyhotovuje ve třech stejnopisech, přičemž jeden stejnopis obdrží Obec Horní Kamenice, jeden stejnopis obdrží Město Holýšov a jeden stejnopis veřejnoprávní smlouvy s přílohami obdrží Krajský úřad Plzeňského kraje spolu se žádostí o souhlas s uzavřením veřejnoprávní smlouvy.
- (4) Přílohu k této smlouvě tvoří usnesení Zastupitelstva obce Horní Kamenice a usnesení Zastupitelstva města Holýšov o souhlasu s uzavřením této smlouvy a pravomocné rozhodnutí Krajského úřadu Plzeňského kraje o udělení souhlasu k uzavření smlouvy.
- (5) Tato smlouva může být měněna pouze písemnými dodatky, které podléhají schválení smluvních stran a souhlasu Krajského úřadu Plzeňského kraje.
- (6) Smlouvu lze předčasně ukončit pouze písemně dohodou stran, nebo výpovědí s výpovědní lhůtou 2 měsíce. Lhůta začíná běžet prvním dnem měsíce následujícího po měsíci, v němž byla výpověď doručena druhé straně.

V Horní Kamenici dne 20. 3. 2013 2013

V Holýšově dne 20. 3. 2013

Razítka a podpisy:

starosta Obce Horní Kamenice	starosta Města Holýšov
	
	

Vyvěšeno dne: __. __. 2013 Sejmuto dne: __. __. 2013

43/VS/2013 Veřejnoprávní smlouva uzavřená mezi městem Holýšov a obcí Neuměř

VEŘEJNOPRÁVNÍ SMLOUVA

Na základě usnesení Zastupitelstva města Holýšov ze dne 17. prosince 2012 č. 217 a usnesení Zastupitelstva obce Neuměř ze dne 19. prosince 2012 č. 6 uzavírají podle § 63 odst. 1 zákona č. 128/2000 Sb., o obcích (obecní zřízení), v platném znění, níže uvedené smluvní strany tuto veřejnoprávní smlouvu

o zabezpečení provedení zápisů údajů do informačního systému územní identifikace, adres a nemovitostí (RÚIAN).

Čl. I Smluvní strany

1. Obec Neuměř

zastoupená starostou obce *panem Antonínem Kolářem*
adresa obecního úřadu *Neuměř čp. 26, PSČ: 345 62 Holýšov*
Plzeňský kraj
příslušná do správního obvodu obce s rozšířenou působností *Stod*
IČO: *00572331*
(dále jen „Obec Neuměř“)



Rozhodnutí o souhlasu nabylo právní moci dne *25.4.2013*

a

KRAJSKÝ ÚŘAD Plzeňského kraje

②

2. Město Holýšov

zastoupené starostou města *Ing. Antonínem Pazourem*
adresa obecního úřadu *náměstí 5. května 32, 345 62 Holýšov*
Plzeňský kraj
příslušná do správního obvodu obce s rozšířenou působností *Stod*
IČO: *00253367*
(dále jen „Město Holýšov“)

V Plzni dne *25.4.2013* *Hybšková*
EN/24/22AV/13

Čl. II Předmět smlouvy

Předmětem smlouvy je zabezpečení provedení zápisů údajů do informačního systému územní identifikace adres a nemovitostí podle zákona č. 111/2009 Sb., o základních registrech, v platném znění, orgány Města Holýšov namísto orgánů Obce Neuměř.

Čl. III Smluvní rozsah výkonu přenesené působnosti

- (1) Podle § 63 odst. 1 zákona č. 128/2000 Sb., o obcích (obecní zřízení), ve znění zákona č. 313/2002 Sb., budou orgány Města Holýšov místo orgánů Obce Neuměř podle zákona č. 111/2009 Sb., o základních registrech, v platném znění, zapisovat do informačního systému územní identifikace, adres a nemovitostí následující údaje:
- podle § 42 odst. 1 až 3 zákona č. 111/2009 Sb., o základních registrech, v platném znění, pokud stavební objekt nevyžaduje stavební povolení ani ohlášení stavebnímu úřadu a Obec Neuměř je proto editorem těchto údajů podle § 42 odst. 4 zákona č. 111/2009 Sb., o základních registrech, v platném znění, (identifikační údaje stavebního objektu a údaje o jeho vazbách na ostatní územní prvky a na územně evidenční jednotku část obce, údaje o definičním bodu stavebního objektu, údaje o typu stavebního objektu, způsobu jeho využití a jeho technickoekonomických attributech, technickoekonomický atribut stavebního objektu, kterým je měsíc a rok jeho odstranění),
 - podle § 43 odst. 4 zákona č. 111/2009 Sb., o základních registrech, v platném znění, (název ulice a údaje o vazbách ulice na ostatní územní prvky),
 - podle § 44 odst. 1 zákona č. 111/2009 Sb., o základních registrech, v platném znění, (změny údajů o adresním místě a změny příslušnosti stavebních objektů do části obce).

- (2) Orgány Obce Neuměř budou údaje podle odstavce 1 předávat orgánu Města Holýšov bezodkladně a orgány Města Holýšov jsou povinny získané údaje zapsat do informačního systému územní identifikace, adres a nemovitostí nejpozději následující pracovní den od jejich obdržení.

Čl. IV Úhrada nákladů

Obec Neuměř poskytne Městu Holýšov na jeho účet č. 9005-1523321/0100, vedený u Komerční banky, a. s., pobočka Holýšov, odměnu ve výši **100 Kč** (slovy: jednotokorunčeských) za každý provedený úkon na základě plnění podle čl. III této smlouvy (odměna bude poskytována průběžně v pravidelných čtvrtletních splátkách).

Čl. V Doba trvání smlouvy

Tato smlouva se uzavírá na dobu určitou a to od jejího uzavření do konce roku 2013. Tato smlouva je uzavřena dnem, kdy rozhodnutí Krajského úřadu Plzeňského kraje o udělení souhlasu s uzavřením této smlouvy nabude právní moci.


Čl. VI Společná ustanovení

- (1) Smluvní strany zveřejní veřejnoprávní smlouvu bezodkladně po jejím uzavření na úředních deskách svých obecních úřadů nejméně po dobu 15 dní (§ 66c odst. 2 zákona č. 128/2000 Sb., o obcích (obecní zřízení), v platném znění).
- (2) Po dobu platnosti této smlouvy vyvěsí smluvní strany na úředních deskách svých obecních úřadů informaci o uzavření této smlouvy a jejím předmětu.
- (3) Tato smlouva se vyhotovuje ve třech stejnopisech, přičemž jeden stejnopis obdrží Obec Neuměř, jeden stejnopis obdrží Město Holýšov a jeden stejnopis veřejnoprávní smlouvy s přílohami obdrží Krajský úřad Plzeňského kraje spolu se žádostí o souhlas s uzavřením veřejnoprávní smlouvy.
- (4) Přílohu k této smlouvě tvoří usnesení Zastupitelstva obce Neuměř a usnesení Zastupitelstva města Holýšov o souhlasu s uzavřením této smlouvy a pravomocné rozhodnutí Krajského úřadu Plzeňského kraje o udělení souhlasu k uzavření smlouvy.
- (5) Tato smlouva může být měněna pouze písemnými dodatky, které podléhají schválení smluvních stran a souhlasu Krajského úřadu Plzeňského kraje.
- (6) Smlouvu lze předčasně ukončit pouze písemně dohodou stran, nebo výpovědí s výpovědní lhůtou 2 měsíce. Lhůta začíná běžet prvním dnem měsíce následujícího po měsíci, v němž byla výpověď doručena druhé straně.

V Neuměři dne*8.3.2013*..... 2013

V Holýšově dne*18.2.*..... 2013

Razítka a podpisy:

starosta Obce Neuměř	starosta Města Holýšov
	

Vyvěšeno dne: __. __. 2013 Sejmuto dne: __. __. 2013

44/VS/2013 Veřejnoprávní smlouva uzavřená mezi městem Holýšov a obcí Štichov

VEŘEJNOPRÁVNÍ SMLOUVA

Na základě usnesení Zastupitelstva města Holýšov ze dne 17. prosince 2012 č. 217 a usnesení Zastupitelstva obce Štichov ze dne 1. prosince 2012 č. 5/2012 uzavírají podle § 63 odst. 1 zákona č. 128/2000 Sb., o obcích (obecní zřízení), v platném znění, níže uvedené smluvní strany tuto veřejnoprávní smlouvu

o zabezpečení provedení zápisů údajů do informačního systému územní identifikace, adres a nemovitostí (RÚIAN).

Čl. I

Smluvní strany

1. Obec Štichov

zastoupená starostou obce *panem Ladislavem Šindelářem*
adresa obecního úřadu *Štichov čp. 31, PSČ: 345 62 Holýšov*
Plzeňský kraj
příslušná do správního obvodu obce s rozšířenou působností *Stod*
IČO: *00572373*
(dále jen „Obec Štichov“)

a

2. Město Holýšov

zastoupené starostou města *Ing. Antonínem Pazourem*
adresa obecního úřadu *náměstí 5. května 32, 345 62 Holýšov* v Plzni dne *28. 3. 2013*
Plzeňský kraj
příslušná do správního obvodu obce s rozšířenou působností *Stod*
IČO: *00253367*
(dále jen „Město Holýšov“)



Rozhodnutí o souhlasu nabylo právní moci dne *24. 3. 2013*

KRAJSKÝ ÚŘAD Plzeňského kraje

②

Čl. II

Předmět smlouvy

Předmětem smlouvy je zabezpečení provedení zápisů údajů do informačního systému územní identifikace adres a nemovitostí podle zákona č. 111/2009 Sb., o základních registrech, v platném znění, orgány Města Holýšov namísto orgánů Obce Štichov.

Čl. III

Smluvní rozsah výkonu přenesené působnosti

- (1) Podle § 63 odst. 1 zákona č. 128/2000 Sb., o obcích (obecní zřízení), ve znění zákona č. 313/2002 Sb., budou orgány Města Holýšov místo orgánů Obce Štichov podle zákona č. 111/2009 Sb., o základních registrech, v platném znění, zapisovat do informačního systému územní identifikace, adres a nemovitostí následující údaje:
- podle § 42 odst. 1 až 3 zákona č. 111/2009 Sb., o základních registrech, v platném znění, pokud stavební objekt nevyžaduje stavební povolení ani ohlášení stavebnímu úřadu a Obec Štichov je proto editorem těchto údajů podle § 42 odst. 4 zákona č. 111/2009 Sb., o základních registrech, v platném znění, (identifikační údaje stavebního objektu a údaje o jeho vazbách na ostatní územní prvky a na územně evidenční jednotku část obce, údaje o definičním bodu stavebního objektu, údaje o typu stavebního objektu, způsobu jeho využití a jeho technickoekonomických attributech, technickoekonomický atribut stavebního objektu, kterým je měsíc a rok jeho odstranění),
 - podle § 43 odst. 4 zákona č. 111/2009 Sb., o základních registrech, v platném znění, (název ulice a údaje o vazbách ulice na ostatní územní prvky),
 - podle § 44 odst. 1 zákona č. 111/2009 Sb., o základních registrech, v platném znění, (změny údajů o adresním místě a změny příslušnosti stavebních objektů do částí obce).

- (2) Orgány Obce Štichov budou údaje podle odstavce 1 předávat orgánu Města Holýšov bezodkladně a orgány Města Holýšov jsou povinny získané údaje zapsat do informačního systému územní identifikace, adres a nemovitostí nejpozději následující pracovní den od jejich obdržení.

Čl. IV Úhrada nákladů

Obec Štichov poskytne Městu Holýšov na jeho účet č. 9005-1523321/0100, vedený u Komerční banky, a. s., pobočka Holýšov, odměnu ve výši 100 Kč (slovy: jednostokorunčeských) za každý provedený úkon na základě plnění podle čl. III této smlouvy (odměna bude poskytována průběžně v pravidelných čtvrtletních splátkách).

Čl. V Doba trvání smlouvy

Tato smlouva se uzavírá na dobu určitou a to od jejího uzavření do konce roku 2013. Tato smlouva je uzavřena dnem, kdy rozhodnutí Krajského úřadu Plzeňského kraje o udělení souhlasu s uzavřením této smlouvy nabude právní moci.



Čl. VI Společná ustanovení

- (1) Smluvní strany zveřejní veřejnoprávní smlouvu bezodkladně po jejím uzavření na úředních deskách svých obecních úřadů nejméně po dobu 15 dní (§ 66c odst. 2 zákona č. 128/2000 Sb., o obcích (obecní zřízení), v platném znění).
- (2) Po dobu platnosti této smlouvy vyvěsí smluvní strany na úředních deskách svých obecních úřadů informaci o uzavření této smlouvy a jejím předmětu.
- (3) Tato smlouva se vyhotovuje ve třech stejnopisech, přičemž jeden stejnopis obdrží Obec Štichov, jeden stejnopis obdrží Město Holýšov a jeden stejnopis veřejnoprávní smlouvy s přílohami obdrží Krajský úřad Plzeňského kraje spolu se žádostí o souhlas s uzavřením veřejnoprávní smlouvy.
- (4) Přílohu k této smlouvě tvoří usnesení Zastupitelstva obce Štichov a usnesení Zastupitelstva města Holýšov o souhlasu s uzavřením této smlouvy a pravomocné rozhodnutí Krajského úřadu Plzeňského kraje o udělení souhlasu k uzavření smlouvy.
- (5) Tato smlouva může být měněna pouze písemnými dodatky, které podléhají schválení smluvních stran a souhlasu Krajského úřadu Plzeňského kraje.
- (6) Smlouvu lze předčasně ukončit pouze písemně dohodou stran, nebo výpovědí s výpovědní lhůtou 2 měsíce. Lhůta začíná běžet prvním dnem měsíce následujícího po měsíci, v němž byla výpověď doručena druhé straně.

Ve Štichově dne^{20.2.}..... 2013

V Holýšově dne^{18.2.}..... 2013

Razítka a podpisy:

starosta Obce Štichov	starosta Města Holýšov
	

Vyvěšeno dne: .. 2013 Sejmuto dne: .. 2013

45/VS/2013 Veřejnoprávní smlouva uzavřená mezi městem Klatovy a obcí Biřkov

Veřejnoprávní smlouva uzavřená obcemi

Na základě usnesení z 16. zasedání Zastupitelstva města Klatov ze dne 11. 12. 2012 a usnesení Zastupitelstva obce Biřkov číslo 4/2012 ze dne 4. 12. 2012 uzavírají níže uvedené smluvní strany tuto veřejnoprávní smlouvu:

Článek I. Smluvní strany

1. Město Klatovy
sídlo městského úřadu: náměstí Míru 62/I, 339 01 Klatovy
IČO: 00255661
zastoupené starostou města Mgr. Rudolfem Salvetrem
kraj Plzeňský
ve správním obvodu obce s rozšířenou působností Klatovy



a

Rozhodnutí o souhlasu nabylo právní moci dne 15.3.2013

2. Obec Biřkov
sídlo obecního úřadu: Biřkov 7, 334 01 Přeštice
IČO: 43313868
zastoupená starostou obce Romanem Voplatkem
kraj Plzeňský
ve správním obvodu obce s rozšířenou působností Klatovy

KRAJSKÝ ÚŘAD Plzeňského kraje

V Plzni dne

18.3.2013

Probrdian

KN/5/PZAV/13

Článek II. Předmět smlouvy

V souladu s § 63 odst. 1 zákona č. 128/2000 Sb., o obcích, ve znění pozdějších předpisů, budou orgány města Klatov namísto orgánů obce Biřkov podle zákona č. 133/2000 Sb., o evidenci obyvatel a rodných číslech a o změně některých zákonů (zákon o evidenci obyvatel), ve znění pozdějších předpisů (dále jen zákon o evidenci obyvatel), vykonávat následující:

- Orgány města Klatov budou zapisovat údaje vedené v informačním systému evidence obyvatel, a to v rozsahu § 3 odst. 3 písm. g) a h) zákona o evidenci obyvatel, týkající se evidence adres místa trvalého pobytu, adres pro doručování písemností, počátek trvalého pobytu, popřípadě datum zrušení údaje o místu trvalého pobytu nebo datum ukončení trvalého pobytu na území České republiky a § 10b zákona o evidenci obyvatel, kdy se na žádost obyvatele vedou údaje o adrese pro doručování písemností, její změny nebo zrušení.
- Orgány obce Biřkov budou údaje podle písm. a) tohoto článku získané od občanů obce Biřkov předávat orgánu města Klatov, a to vždy nejpozději následující pracovní den po jejich obdržení, a orgány města Klatov jsou povinny získané údaje zaevidovat do informačního systému evidence obyvatel nejpozději následující pracovní den po jejich obdržení od obce Biřkov.
- Orgány obce Biřkov jsou povinny pravomocné rozhodnutí o zrušení údaje o místu trvalého pobytu občana (podle ustan. § 12 zákona o evidenci obyvatel) předat orgánu města Klatov nejpozději následující pracovní den po nabytí právní moci rozhodnutí a orgány města Klatov jsou povinny tento údaj zaevidovat do informačního systému evidence obyvatel nejpozději následující pracovní den po obdržení uvedeného rozhodnutí od obce Biřkov.

Článek III. Úhrada nákladů

Obec Biřkov poskytne městu Klatovy na jeho účet č. 19-0821048319/0800 vedený u ČS a.s. Klatovy odměnu ve výši 10,- Kč (slovy: deset korun českých) za každý provedený úkon na základě plnění dohodnutého v čl. II této smlouvy. Odměna bude poskytována průběžně v pravidelných čtvrtletních splátkách.

Článek IV. Doba trvání smlouvy

Tato smlouva se uzavírá na dobu neurčitou. Tato smlouva je uzavřena dnem, kdy rozhodnutí Krajského úřadu Plzeňského kraje o udělení souhlasu s jejím uzavřením nabude právní moci.

Článek V. Společná ustanovení

1. Smluvní strany zveřejní veřejnoprávní smlouvu bezodkladně po jejím uzavření na úředních deskách svých městských/obecních úřadů po dobu nejméně 15 dnů a zašlou ji krajskému úřadu ke zveřejnění ve Věstníku právních předpisů kraje.
2. Po dobu platnosti této smlouvy vyvěsí smluvní strany na úředních deskách svých městských úřadů informaci o uzavření této smlouvy a jejím předmětu.
3. Tato smlouva se vyhotovuje ve třech stejnopisech, přičemž jeden stejnopis obdrží město Klatovy, jeden obec Biřkov a jeden stejnopis včetně příslušných příloh obdrží Krajský úřad Plzeňského kraje spolu se žádostí o udělení souhlasu s uzavřením veřejnoprávní smlouvy.
4. Smlouva nabývá účinnosti poté, co nabude právní moci rozhodnutí Krajského úřadu Plzeňského kraje o udělení souhlasu s uzavřením této veřejnoprávní smlouvy.
5. Nedílnou přílohu této smlouvy tvoří usnesení zastupitelstva města Klatovy, usnesení zastupitelstva obce Biřkov a pravomocné rozhodnutí Krajského úřadu Plzeňského kraje o udělení souhlasu k uzavření smlouvy.
6. Tato smlouva může být měněna pouze písemnými dodatky, které podléhají schválení smluvních stran a souhlasu Krajského úřadu Plzeňského kraje. Smlouvu lze před uplynutím sjednané doby ukončit písemnou dohodou stran, která vyžaduje souhlas Krajského úřadu Plzeňského kraje nebo výpovědí s výpovědní lhůtou 2 měsíce. Lhůta začíná běžet prvním dnem kalendářního měsíce následujícího po měsíci, v němž byla výpověď doručena druhé straně. Výpověď musí být oběma stranami oznámena Krajskému úřadu Plzeňského kraje.

V Klatovech dne 11. 12. 2012



Mgr. Rudolf Salvetr
starosta města Klatov

Město Klatovy
nám. Míru 62
339 20 Klatovy



Roman Voplatek
starosta obce Biřkov

OBEC BIŘKOV

46/VS/2013 Veřejnoprávní smlouva uzavřená mezi městem Planá a obcí Obora

Veřejnoprávní smlouva

Na základě usnesení Zastupitelstva obce Obora, číslo 4 ze dne 19.9.2012 a usnesení Rady města Planá, číslo 177-5 ze dne 13.6.2012, uzavírají níže uvedené smluvní strany podle § 63 odst. 1 zákona č. 128/2000 Sb., o obcích, ve znění pozdějších předpisů a § 160 odst. 5 zákona č. 500/2004 Sb., správní řád, ve znění pozdějších předpisů tuto veřejnoprávní smlouvu:

Čl. I

Smluvní strany

Rozhodnutí o souhlasu nabylo právní moci dne 28. 3. 2013



1. Obec Obora

se sídlem obecního úřadu Obora 57, PSČ 347 01
zastoupená starostkou obce Mgr. Helenou Jurkovou
IČ 00573698

KRAJSKÝ ÚŘAD Plzeňského kraje 21/2805/WZ/12 ³

v Plzni dne 2. 4. 2013 *Madráková*

příslušná do správního obvodu obce s rozšířenou působností Tachov, Plzeňský kraj

2. Město Planá

se sídlem městského úřadu Planá, náměstí Svobody 1, PSČ 348 15
zastoupené starostkou města Mgr. Martinou Němečkovou
IČ 00260096

příslušné do správního obvodu obce s rozšířenou působností Tachov, Plzeňský kraj

Čl. II

Předmět smlouvy

1. V souladu s § 63 odst. 1 zákona č. 128/2000 Sb., o obcích, ve znění pozdějších předpisů **budou příslušné orgány města Planá namísto orgánů obce Obora vykonávat v jejím správním obvodu přenesenou působnost v rozsahu stanoveném zákonem č. 200/1990 Sb., o přestupcích**, ve znění pozdějších předpisů, kdy věcná a místní příslušnost obce Obora vyplývá z ustanovení § 53 odst. 1 a § 55 zákona č. 200/1990 Sb..

2. Na základě této smlouvy budou orgány města Planá věcně a místně příslušnými správními orgány v řízení ve správním obvodu obce Obora.

3. Správní poplatky vybrané orgány města Planá při plnění této smlouvy jsou příjmem rozpočtu města Planá.

4. Výnos z pokut uložených orgány města Planá při plnění této smlouvy je příjmem rozpočtu města Planá.

Čl. III

Úhrada nákladů

Za výkon předmětu podle této smlouvy poskytne obec Obora ze svého rozpočtu městu Planá na jeho účet č. 1980720349/0800, VS 3156508, příspěvek na úhradu nákladů ve výši 1 620,- Kč (slovy: jedentisícšestsetdvacet korun českých) ročně, se splatností do 30.5. daného roku.

Pro kalendářní rok 2013 bude výše příspěvku 540,- Kč (slovy: pětsetčtyřicet korun českých) splatná do 30.5.2013.

Pokud bude v průběhu platnosti této smlouvy sjednaný příspěvek podléhat DPH, bude zvýšen o částku DPH v platné sazbě.

Čl. IV Doba trvání smlouvy

Tato smlouva se uzavírá na dobu určitou, ode dne nabytí právní moci rozhodnutí Krajského úřadu Plzeňského kraje o udělení souhlasu s jejím uzavřením do 30.6.2013.

Čl. V. Společná ustanovení

1. Smluvní strany zveřejní veřejnoprávní smlouvu bezodkladně po jejím uzavření na úředních deskách svých obecních úřadů po dobu nejméně 15 dnů. Po dobu platnosti této smlouvy vyvěsí smluvní strany na úředních deskách svých obecních úřadů informaci o uzavření této smlouvy a jejím předmětu.
2. Tato smlouva se vyhotovuje ve třech stejnopisech, přičemž jeden stejnopis obdrží obec Obora, jeden město Planá a jeden stejnopis, včetně příslušných příloh obdrží Krajský úřad Plzeňského kraje spolu se žádostí o udělení souhlasu s uzavřením veřejnoprávní smlouvy.
3. Smlouva nabývá účinnosti dnem, kterým nabude právní moci rozhodnutí Krajského úřadu Plzeňského kraje o udělení souhlasu s uzavřením této veřejnoprávní smlouvy.
4. Nedílnou přílohu této smlouvy tvoří usnesení Zastupitelstva obce Obora, usnesení Rady města Planá a pravomocné rozhodnutí Krajského úřadu Plzeňského kraje o udělení souhlasu k uzavření smlouvy.

V Oboře dne
25.2.2013

Obec Obora
Obora 57
347 01 Tachov

.....
Mgr. Helena Jurková
starostka obce Obora

V Plané dne
25.2.2013



.....
Mgr. Martina Němečková
starostka města Planá

47/VS/2013 Veřejnoprávní smlouva uzavřená mezi městem Přeštice a obcí Bolkov

Veřejnoprávní smlouva

Na základě usnesení rady města Přeštice č. 921/2011 ze dne 4. 10. 2011 a zastupitelstva obce Bolkov č. 3/2012 ze dne 29. 10. 2012 uzavírají podle § 63 odst. 1 zákona č. 128/2000 Sb., o obcích ve znění pozdějších předpisů níže uvedené smluvní strany tuto

veřejnoprávní smlouvu

o provádění zápisů údajů do informačního systému územní identifikace, adres a nemovitostí

Čl. I

Smluvní strany



Rozhodnutí o souhlasu nabylo právní moci dne 15. 1. 2013

KRAJSKÝ ÚŘAD Plzeňského kraje

②

V Plzni dne 16. 1. 2013 *probrán*

LN/2318/WŠJ/KC

1. Obec Bolkov

zastoupená starostou obce Pavlem Voráčkem
adresa obecního úřadu: Bolkov 26, 334 01 Přeštice
kraj Plzeňský
IČO: 00574082
příslušná do správního obvodu obce s rozšířenou působností Přeštice
(dále jen „obec“)

a

2. Město Přeštice

zastoupené starostou města Mgr. Antonínem Kmochem
adresa městského úřadu: Masarykovo náměstí 107, 334 01 Přeštice
kraj Plzeňský
IČO: 00257125
(dále jen „město“)

Čl. II

Předmět smlouvy

Předmětem smlouvy je provádění zápisů údajů do informačního systému územní identifikace adres a nemovitostí podle zákona č. 111/2009 Sb., o základních registrech, ve znění pozdějších předpisů orgány města namísto orgánů obce.

Čl. III

Smluvní rozsah výkonu přenesené působnosti

- (1) Podle § 63 odst. 1 zákona č. 128/2000 Sb., o obcích ve znění zákona č. 313/2002 Sb., budou orgány města místo orgánů obce podle zákona č. 111/2009 Sb., o základních registrech, ve znění pozdějších předpisů, zapisovat do informačního systému územní identifikace, adres a nemovitostí následující údaje:
- a) podle § 42 odst. 1 až 3 zákona č. 111/2009 Sb., pokud stavební objekt nevyžaduje stavební povolení ani ohlášení stavebnímu úřadu a obec je proto editorem těchto údajů podle § 42 odst. 4 zákona č. 111/2009 Sb. (identifikační údaje stavebního objektu a údaje o jeho vazbách na ostatní územní prvky a na územně evidenční jednotku část obce, údaje o definičním bodu stavebního objektu, údaje o typu stavebního objektu, způsobu jeho využití a jeho technickoekonomických attributech,

technickoekonomický atribut stavebního objektu, kterým je měsíc a rok jeho odstranění),

- b) podle § 43 odst. 4 zákona č. 111/2009 Sb. (název ulice a údaje o vazbách ulice na ostatní územní prvky),
- c) podle § 44 odst. 1 zákona č. 111/2009 Sb. (změny údajů o adresním místě a změny příslušnosti stavebních objektů do části obce).

- (2) Orgány obce budou údaje podle odstavce 1 předávat orgánu města bezodkladně a orgány města jsou povinny získané údaje zapsat do informačního systému územní identifikace, adres a nemovitostí nejpozději následující pracovní den po jejich obdržení. Údaje podle odstavce (1) budou orgány obce předávat na předepsaných formulářích, které jsou přílohou této smlouvy, osobně nebo datovou zprávou. Údaje budou předány úplné, opatřené razítkem a podpisem zástupce orgánů obce.

Čl. IV Úhrada nákladů

Obec poskytne městu na jeho účet č. 19-829361/0100, vedený u KB Přeštice, odměnu ve výši 100 Kč (slovy: sto korun českých) za každý provedený úkon na základě plnění podle čl. III této smlouvy. Odměna bude poskytována 1x ročně na základě faktury vystavené městem.

Čl. V Doba trvání smlouvy


Tato smlouva se uzavírá na dobu určitou a to od jejího uzavření do konce roku 2014. Tato smlouva je uzavřena dnem, kdy rozhodnutí příslušného krajského úřadu o udělení souhlasu s uzavřením této smlouvy nabude právní moci.

Čl. VI Společná ustanovení

- (1) Smluvní strany zveřejní veřejnoprávní smlouvu bezodkladně po jejím uzavření na úředních deskách svých obecních úřadů nejméně po dobu 15 dní (§ 66c odst. 2 zákona č. 128/2000 Sb.).
- (2) Po dobu platnosti této smlouvy vyvěsí smluvní strany na úředních deskách svých obecních úřadů informaci o uzavření této smlouvy a jejím předmětu.
- (3) Tato smlouva se vyhotovuje ve třech stejnopisech, přičemž jeden stejnopis obdrží obec, jeden město a jeden stejnopis veřejnoprávní smlouvy s přílohami obdrží krajský úřad Plzeňského kraje (dále jen krajský úřad) spolu se žádostí o souhlas s uzavřením veřejnoprávní smlouvy.
- (4) Přílohu k této smlouvě tvoří usnesení zastupitelstva obce a usnesení rady města Přeštice o schválení uzavření této smlouvy a pravomocné rozhodnutí krajského úřadu o udělení souhlasu k uzavření smlouvy.
- (5) Tato smlouva může být měněna pouze písemnými dodatky, které podléhají schválení smluvních stran a souhlasu krajského úřadu.


- (6) Smlouvu lze předčasně ukončit pouze písemně dohodou smluvních stran nebo výpovědí s výpovědní lhůtou 2 měsíce. Lhůta začíná běžet prvním dnem měsíce následujícího po měsíci, v němž byla výpověď doručena druhé smluvní straně.

V Bolkově dne 27.11. 2012



Pavel Voráček
starosta obce Bolkov

V Přešticích dne 30. 11. 2012



Mgr. Antonín Kmoch
starosta města Přeštice



Sdělení

Krajského úřadu Plzeňského kraje

k výpovědi veřejnoprávní smlouvy uzavřené mezi městem Horní Bříza a obcí Hromnice k zajišťování výkonu činnosti podle zákona o obecní policii, uzavřené podle zákona č. 553/1991 Sb., o obecní policii, ve znění pozdějších předpisů

V částce č. 2/2009 Věstníku právních předpisů Plzeňského kraje byla dne 10.04.2009 pod č. 4/VS/2009 publikována veřejnoprávní smlouva mezi městem Horní Bříza a obcí Hromnice k zajišťování výkonu činnosti podle zákona o obecní policii, uzavřená podle zákona č. 553/1991 Sb., o obecní policii, ve znění pozdějších předpisů.

Město Horní Bříza dne 20.12.2012 pod svým č.j.: 2176/2012/MěÚ na základě usnesení Zastupitelstva města Horní Bříza č. 70/2012 ze dne 19.12.2012 a v souladu s čl. IV. odst. 1 uvedené veřejnoprávní smlouvy tuto veřejnoprávní smlouvu vypovědělo. Tato výpověď byla dne 21.12.2012 doručena obci Hromnice. Tím ode dne 01.01.2013 začala běžet tříměsíční výpovědní doba, která skončila dne 31.03.2013.

Dne 24.04.2013

Mgr. Daniel Hajšman, v. r.
pověřen zastupováním vedoucího odboru
právního a legislativního

Sdělení

Krajského úřadu Plzeňského kraje

k výpovědi veřejnoprávní smlouvy uzavřené mezi městem Horní Bříza a obcí Nekmíř k zajišťování výkonu činnosti podle zákona o obecní policii, uzavřené podle zákona č. 553/1991 Sb., o obecní policii, ve znění pozdějších předpisů

V částce č. 2/2009 Věstníku právních předpisů Plzeňského kraje byla dne 10.04.2009 pod č. 5/VS/2009 publikována veřejnoprávní smlouva mezi městem Horní Bříza a obcí Nekmíř k zajišťování výkonu činnosti podle zákona o obecní policii, uzavřená podle zákona č. 553/1991 Sb., o obecní policii, ve znění pozdějších předpisů.

Město Horní Bříza dne 20.12.2012 pod svým č.j.: 2177/2012/MěÚ na základě usnesení Zastupitelstva města Horní Bříza č. 71/2012 ze dne 19.12.2012 a v souladu s čl. IV. odst. 1 uvedené veřejnoprávní smlouvy tuto veřejnoprávní smlouvu vypovědělo. Tato výpověď byla dne 21.12.2012 doručena obci Nekmíř. Tím ode dne 01.01.2013 začala běžet tříměsíční výpovědní doba, která skončila dne 31.03.2013.

Dne 24.04.2013

Mgr. Daniel Hajšman, v. r.
pověřen zastupováním vedoucího odboru
právního a legislativního

VĚSTNÍK PRÁVNÍCH PŘEDPISŮ PLZEŇSKÉHO KRAJE

Vydává: Plzeňský kraj

Redakce: Krajský úřad Plzeňského kraje, Škroupova 18, 306 13 Plzeň
tel.: 377 195 111, fax: 377 195 078

Výrobu a distribuci zajišťuje: Wolters Kluwer ČR, a. s., U Nákladového nádraží 6, Praha 3, 130 00

Roční předplatné: představuje částku za dodávku úplného ročníku a je od předplatitelů vybíráno ve formě záloh. Výše záloh bude vždy písemně oznámena. Roční vyúčtování bude provedeno na základě skutečně vydaných částek.

Záloha na rok 2013 činí 950 Kč bez DPH; 1093 Kč včetně 15% DPH.

Vychází dle potřeby.

Administrace, distribuce, reklamace a informace na telefonních číslech: 246 040 442, fax: 246 040 401

V písemném styku vždy uvádějte IČ (právnícké osoby), číslo odběratele (fyzické osoby).

Písemné objednávky předplatného, změny adres a počtu odebíraných výtisků zasílejte laskavě na adresu:

Wolters Kluwer ČR, a. s., U Nákladového nádraží 6, Praha 3, 130 00, tel.: 246 040 442, fax: 246 040 401