
VĚSTNÍK

právních předpisů Plzeňského kraje

O B S A H

2. Nařízení Plzeňského kraje o zřízení památky „Chodská Úhlava“, jejího ochranného pásma a stanovení jejích bližších ochranných podmínek
3. Nařízení Plzeňského kraje o stanovení úseků silnic II. a III. třídy na území Plzeňského kraje, na kterých se nezajišťuje sjízdnost a schůdnost odstraňováním sněhu a náledí

Veřejnoprávní smlouvy

- 59/VS/2013 Veřejnoprávní smlouva uzavřená mezi městem Planá a obcí Broumov
– výkon přenesené působnosti ve věcech přestupků
- 60/VS/2013 Veřejnoprávní smlouva uzavřená mezi městem Planá a obcí Obora
– výkon přenesené působnosti ve věcech přestupků

2

NAŘÍZENÍ**Plzeňského kraje č. 2/2013**

ze dne 23. 9. 2013,

**o zřízení přírodní památky „Chodská Úhlava“, jejího ochranného pásma
a stanovení jejích bližších ochranných podmínek**

Rada Plzeňského kraje se dne 23. 9. 2013 usnesla podle ustanovení § 59 odst. 1 písm. k) zákona č. 129/2000 Sb., o krajích, ve znění pozdějších předpisů, vydat na základě ustanovení § 77a odst. 2 zákona č. 114/1992 Sb., o ochraně přírody a krajiny, ve znění pozdějších předpisů (dále jen „zákon č. 114/1992 Sb.“), a v souladu s ustanovením § 36 a § 37 tohoto zákona toto nařízení:

Čl. 1**Předmět úpravy**

(1) Zřizuje se přírodní památka „Chodská Úhlava“.

(2) Předmětem ochrany přírodní památky jsou vlhkomilné nelesní biotopy významné pro hnízdění zvláště chráněných druhů ptáků a sloužící i jako tahová zastávka ptáků.

Čl. 2**Vymezení přírodní památky**

Přírodní památka se nachází v Plzeňském kraji, v okrese Klatovy, v katastrálním území Nýrsko a Skelná Huť. Hranice přírodní památky je stanovena jedním uzavřeným geometrickým obrazcem s přímými stranami, jehož vrcholy jsou určeny souřadnicemi udanými v jednotné trigonometrické síti katastrální (S-JTSK)¹⁾. Seznam souřadnic jednotlivých vrcholů geometrického obrazce tak, jak jdou v obrazci za sebou, je uveden v příloze č. 1 tohoto nařízení. Grafické znázornění přírodní památky a jejího ochranného pásma je obsaženo v příloze č. 3 tohoto nařízení. Celková výměra přírodní památky činí 13,2628 ha.

Čl. 3**Bližší ochranné podmínky přírodní památky**

Jan s předchozím souhlasem orgánu ochrany přírody²⁾ lze na území přírodní památky:

- a) povolovat a umísťovat nové stavby, provádět terénní úpravy, měnit druh pozemků a způsob jejich využití,

- b) měnit dochované přírodní prostředí, např. odvodňovat, rozorávat, dosévat, hnojit pozemky nebo používat biocidy,
- c) sbírat rostliny nebo odchytávat živočichy, kromě výkonu práva myslivosti,
- d) zřizovat intenzivní chov zvěře,
- e) zřizovat a používat myslivecká zařízení pro příkrmování zvěře.

Čl. 4**Ochranné pásmo**

(1) Přírodní památku zabezpečuje před rušivými vlivy z okolí ochranné pásmo. Hranice ochranného pásma je stanovena uzavřeným geometrickým obrazcem s přímými stranami, jehož vrcholy jsou určeny souřadnicemi udanými v jednotné trigonometrické síti katastrální (S-JTSK)¹⁾. Seznam souřadnic jednotlivých vrcholů geometrického obrazce tak, jak jdou v obrazci za sebou, je uveden v příloze č. 2 tohoto nařízení. Celková výměra ochranného pásma činí 6,0472 ha. Grafické znázornění ochranného pásma je obsaženo v příloze č. 3 tohoto nařízení.

(2) Výčet činností, jejichž realizace je vázáná na souhlas orgánu ochrany přírody³⁾ je uveden v § 37 odst. 2 zákona č. 114/1992 Sb.

Čl. 5**Účinnost**

Toto nařízení nabývá účinnosti 15. dnem následujícím po dni, kdy bylo vyhlášeno ve Věstníku právních předpisů Plzeňského kraje.

Milan Chovanec v. r.
hejtman

Václav Šlajs v. r.
náměstek hejtmána

¹⁾ Nařízení vlády č. 430/2006 Sb., o stanovení geodetických referenčních systémů a státních mapových děl závazných na území státu a zásadách jejich používání.

²⁾ Příslušným orgánem ochrany přírody je dle ustanovení § 77a odst. 4 písm. j) zákona č. 114/1992 Sb. Krajský úřad Plzeňského kraje.

³⁾ Příslušným orgánem ochrany přírody je dle ustanovení § 77a odst. 4 písm. d) zákona č. 114/1992 Sb. Krajský úřad Plzeňského kraje.

Příloha č. 1**k nařízení Plzeňského kraje č. 2/2013****Seznam souřadnic (S-JTSK) jednotlivých vrcholů geometrického obrazce, kterým je stanovena hranice přírodní památky Chodská Úhlava**

= ČÍSLO BODU ===== Y ===== X =====

065001560150	849533.95	1116883.49
065001560141	849493.05	1116823.60
065001560140	849449.97	1116756.57
065001730908	849424.32	1116716.66
065001730917	849352.49	1116604.91
065001560139	849288.23	1116504.94
065001560138	849276.14	1116486.48
065001560137	849260.30	1116471.09
065001560136	849244.26	1116459.54
145013600004	849161.91	1116432.10
145013600005	849169.37	1116449.63
145013600006	849175.98	1116459.37
145013600007	849185.35	1116475.65
145013600009	849191.72	1116497.01
145013600010	849191.86	1116506.65
145013600012	849173.89	1116582.92
145013600013	849147.56	1116680.11
145013600014	849141.73	1116702.48
145013600015	849131.36	1116742.25
145013600016	849129.93	1116753.50
145013600017	849129.45	1116764.22
145013600018	849129.64	1116774.34
145013600019	849130.11	1116781.72
145013600020	849131.77	1116793.01
177001162191	849141.71	1116834.90
177001360595	849171.55	1116951.12
177001360594	849178.97	1116966.26
177001360593	849188.59	1116976.89
177001361367	849205.53	1116987.65
177001360592	849248.44	1117009.68
177001360977	849250.50	1117005.89
177001360978	849314.45	1116998.54
177001360521	849343.88	1116993.90
177001360520	849354.24	1116990.97
177001360519	849370.72	1116983.26
177001360518	849527.17	1116888.12

**Příloha č. 2
k nařízení Plzeňského kraje č. 2/2013**

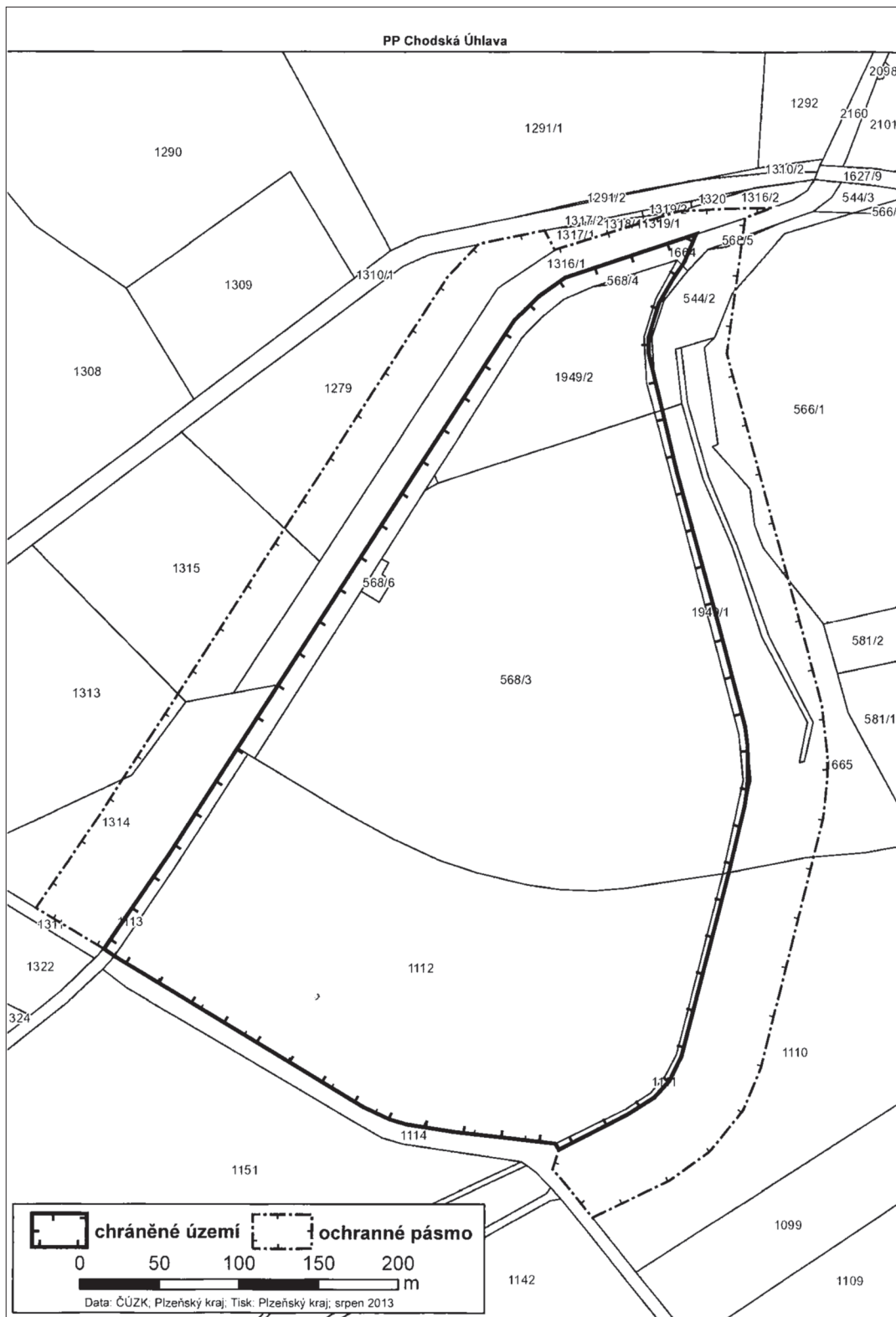
**Seznam souřadnic (S-JTSK) jednotlivých vrcholů geometrického obrazce, kterým
je stanovena hranice ochranného pásma přírodní památky Chodská Úhlava**

= ČÍSLO BODU ===== Y ===== X =====

065003030001	849576.67	1116857.57
065003030002	849534.34	1116795.40
065003030003	849466.38	1116689.63
065003030004	849394.55	1116577.87
065003030005	849339.55	1116492.32
065003030006	849317.97	1116459.09
065003030007	849298.29	1116438.29
065001730817	849257.07	1116429.89
065001730904	849250.77	1116441.99
065001730903	849217.61	1116431.67
065001730902	849194.52	1116424.49
065002750206	849173.46	1116417.94
065002750075	849169.52	1116417.41
065002750074	849157.90	1116417.06
065002750115	849151.86	1116416.56
065002750114	849143.66	1116416.24
065002750073	849137.98	1116416.03
065002750072	849114.35	1116415.53
065001560135	849131.10	1116421.84
145013600022	849142.79	1116507.31
145013600023	849115.28	1116608.33
145013600024	849093.35	1116689.86
145013600025	849082.98	1116729.64
145013600026	849079.50	1116761.98
145013600027	849079.65	1116775.28
145013600028	849082.30	1116800.28
177001540001	849108.20	1116904.77
177001540002	849121.57	1116958.07
177001540003	849132.80	1116984.93
177001540004	849153.79	1117010.80
177001540005	849179.11	1117029.01
177001540006	849227.21	1117052.20
177001360590	849243.11	1117032.58
177001360591	849252.27	1117021.97
177001360592	849248.44	1117009.68
177001360977	849250.50	1117005.89
177001360978	849314.45	1116998.54
177001360521	849343.88	1116993.90
177001360520	849354.24	1116990.97
177001360519	849370.72	1116983.26
177001360518	849527.17	1116888.12
065001560150	849533.95	1116883.49

**Příloha č. 3
k nařízení Plzeňského kraje č. 2/2013**

Grafické znázornění přírodní památky Chodská Úhlava a jejího ochranného pásma



3**NAŘÍZENÍ****Plzeňského kraje č. 3/2013**

ze dne 21. 10. 2013,

o stanovení úseků silnic II. a III. třídy na území Plzeňského kraje, na kterých se nezajišťuje sjízdnost a schůdnost odstraňováním sněhu a náledí

Rada Plzeňského kraje v souladu s § 7 a § 59 odst. 1 písm. k) zákona č. 129/2000 Sb., o krajích (krajské zřízení), ve znění pozdějších předpisů (dále jen „zákon o krajích“), a podle § 27 odst. 5 zákona č. 13/1997 Sb., o pozemních komunikacích, ve znění pozdějších předpisů, vydává toto nařízení:

Čl. 1**Úvodní ustanovení**

Nařízení stanoví úseky silnic II. a III. třídy na území Plzeňského kraje, na kterých se pro jejich malý dopravní význam nezajišťuje sjízdnost a schůdnost odstraňováním sněhu a náledí.

Čl. 2**Vymezení úseků silnic**

Úseky silnic II. a III. třídy v Plzeňském kraji, na kterých se pro jejich malý dopravní význam nezajišťuje sjízdnost a schůdnost odstraňováním sněhu a náledí, jsou uvedeny v příloze 1 tohoto nařízení.

Čl. 3**Zrušující ustanovení**

Tímto nařízením se zrušuje nařízení Plzeňského kraje č. 1/2009, kterým se vymezují úseky silnic na území Plzeňského kraje, na kterých se pro jejich malý dopravní význam nezajišťuje sjízdnost a schůdnost odstraňováním sněhu a náledí.

Čl. 4**Společná a závěrečná ustanovení**

(1) Toto nařízení nabývá účinnosti 15. dnem následujícím po dni, kdy bylo vyhlášeno ve Věstníku právních předpisů Plzeňského kraje.

(2) Toto nařízení bylo schváleno usnesením Rady Plzeňského kraje č. 1253/13 ze dne 21. 10. 2013.

Milan Chovanec v. r.
hejtman

Václav Šlajs v. r.
náměstek hejtmána

Příloha č. 1
k nařízení Plzeňského kraje č. 3/2013

Úseky silnic II. a III. třídy, na kterých se pro jejich malý dopravní význam nezajišťuje sjízdnost a schůdnost odstraňováním sněhu a náledí.

Označení silnice	Staničení		Celkem km	Místopis	provoz	
	od	do				
183	18,041	19,241	1,200	Stryčkovice	Domažlice	
2620	0,000	0,964	0,964	Mašovice		
18315	0,000	1,382	1,382	Lštění - Chotiměř		
1971	0,000	3,344	3,344	Polžice - H. Metelsko		
184	15,755	20,745	4,990	Němčice - hr. okr KT		
1831	0,000	1,200	1,200	Chrastavice - Milavče		
1837	0,468	2,854	2,386	Oprechtice - N.Dvůr		
1854	1,550	2,526	0,976	Hlohová		
1907	4,084	6,439	2,355	Starý Klíčov - Mlýneček		
1925	0,314	2,526	2,212	Libkov - h.o.KT Běhařov		
1926	0,120	1,519	1,399	Libkov - h.o.KT		
19362	1,300	4,007	2,707	Třebnice - Luženice		
19363	4,215	5,558	1,343	Luženice - x I/26		
19366	0,100	1,143	1,043	Havlovice - x I/26		
19367	0,000	3,600	3,600	Havlovice - x I/26		
19514	6,560	12,709	6,149	Vranov - Novosedly		
19518	0,000	1,770	1,770	xIII/19514 - xIII/19711		
19523	0,400	6,206	5,806	III/19514		
19526	1,750	3,524	1,774	Chodov - Výhledy		
1961	0,000	3,933	3,933	Zámělič - Srby		
19711	12,000	15,844	3,844	Závist		
18037	0,000	3,495	3,995	Vstiš		Plzeň-jih
18042	0,000	1,392	1,941	Černotín - Dnešice		
19335	2,686	4,768	2,382	Nedražice - Honezovice		
19340	8,461	13,228	2,689	Honezovice - h.o.DO		
19343	0,000	3,525	2,721	Ves Touškov - Hradec		
19348	6,788	8,092	1,304	Charlotta - okr. DO		
1773	1,659	6,558	5,293	Štáhlavice - h.o.RO		
1775	0,000	1,821	1,921	Chválenice - Nezvěstice		
18024	0,000	1,840	1,761	Štáhlavy -Radyně		
18329	0,000	1,461	1,761	Chválenice - Nebílovy		
11740	0,000	2,330	2,670	Lučičtě - h.o.RO		
11743	0,000	4,094	3,661	Blovice - Smederov		
11744	0,000	2,432	2,432	Přešín -Nechánice		
1778	0,000	2,900	2,900	Seč - Zdemyslice		
11750	0,000	1,661	1,661	CH.Lhota - Komorno		
17711	0,000	2,577	2,577	Sloup, Spálené Poříčí		
17717	0,000	2,985	2,985	Sedliště - Přešín		

1782	0,000	2,883	2,883	Hořehledy - Mítov	
1822	0,000	3,850	3,850	Merklín - Soběkury	
18324	0,000	2,192	2,292	Skočice - Oplot	
18325	0,000	1,816	1,816	Skočice - Lužany	
17720	1,818	5,126	3,788	Budislavice	
1878	0,000	1,880	1,880	Kozlovice - Mileč	
2107	4,671	6,181	1,510	Vidžín	Plzeň-sever
20315	0,000	2,500	2,500	Bítov	
19829	7,620	10,292	2,672	Boněnov - hr. okr	Tachov
19329	5,770	7,000	1,230	Vranov - přehr. Hracholusky	
19335	1,992	2,686	0,694	Nedražice - hr. okr PJ	
19836	0,000	5,149	5,149	Výškovice	
19837	1,500	2,728	1,228	Pístov - hr. okr	
19848	0,500	2,056	1,556	Maršovy Chody	
19850	9,850	15,211	5,361	Labuť - Hošťka	
19853	8,349	10,426	2,077	Dlouhý Újezd	
19910	17,511	24,475	6,964	Nové Domky - Stará K. Huť	
19913	0,000	2,000	2,000	Bažantov	
20155	0,000	1,236	1,236	Poloučany	
1787	1.000	2.124	1,124	Trokavec - VÚ	Rokycany
1181	0.000	4.096	4,096	Mýto - Strašice	
11721	1.922	2.633	0,711	Med. Újezd - Strašice VÚ	
11723	1.854	2.564	0,710	Strašice - VÚ	
23221	8.001	9.111	1,110	Třímány - ř.Berounka	
23515	2.342	4.518	2,176	Ostrovec	
1697	0,500	4,251	3,751	Dobruška - Budětice	Klatovy
17127	0,000	2,000	2,000	Žihobce - Z.Píla	
18215	0,000	1,168	1,168	Bíluky	
1926	1,519	2,542	1,023	Miletice - Libkov	
1842	0	2,289	2,289	Dehtín - Malechov	
185	12,704	14,836	2,132	Lučice - Slatina	
2211	0,2	1	0,8	Vlčnov - Plánička	
18510	4,167	7,774	3,607	Poleň - Věckovice	
1928	0	1,813	1,813	Soustov	
17114	0	1,346	1,346	Nemilkov - Velhartice	

59/VS/2013 Veřejnoprávní smlouva uzavřená mezi městem Planá a obcí Broumov

Veřejnoprávní smlouva

Na základě usnesení Zastupitelstva obce Broumov číslo 10/2013 ze dne 12.09.2013 článku 5a a usnesení Rady města Planá, číslo 287-5 ze dne 5.6.2013, uzavírají níže uvedené smluvní strany tuto veřejnoprávní smlouvu:



rozhodnutí o souhlasu nabylo právní moci dne 22. 10. 2013

Čl. I

Smluvní strany PLZEŇSKÝ ÚŘAD Plzeňského kraje

②

1. Obec Broumov

se sídlem Broumov 97, PSČ 348 15

zastoupená starostou obce Ing. Ondřejem Liškou

IČ 00573680

příslušná do správního obvodu obce s rozšířenou působností Tachov, Plzeňský kraj
(dále jen „obec Broumov“) a

V Plzni dne 23. 10. 2013 Provedeno!

EN/SP/TRAV/13

2. Město Planá

se sídlem náměstí Svobody 1, 348 15 Planá

zastoupené starostkou města Mgr. Martinou Němečkovou

IČO 00260096

příslušné do správního obvodu obce s rozšířenou působností Tachov, Plzeňský kraj
(dále jen „město Planá“)

Čl. II

Předmět smlouvy

V souladu s § 63 odst. 1 zákona č. 128/2000 Sb., o obcích, ve znění pozdějších předpisů, budou orgány města Planá namísto orgánů obce Broumov vykonávat přenesenou působnost svěřenou zvláštními právními předpisy orgánům obce ve správním obvodu obce Broumov, a to v rozsahu vymezeném touto veřejnoprávní smlouvou. Na základě této smlouvy budou orgány města Planá věcně a místně příslušnými správními orgány v řízení ve správním obvodu obce Broumov.

Čl. III

Smluvní rozsah výkonu přenesené působnosti

Orgány města Planá budou vykonávat ve správním obvodu obce Broumov přenesenou působnost na úseku přestupků svěřenou orgánům obce Broumov účinnými právními předpisy.

Čl. IV Úhrada nákladů

1. Za výkon předmětu smlouvy v určeném rozsahu poskytne obec Broumov ze svého rozpočtu městu Planá na jeho účet č. 1980720349/0800, VS 3156504 příspěvek ve výši 1000,- Kč. (slovy jeden tisíc korun českých) za jeden vyřízený přestupek. Příspěvek se uhradí za každé pololetí dle vyřízených přestupků na základě vystavené faktury se splatností 10 dnů ode dne doručení.

Pokud bude v průběhu platnosti této smlouvy sjednaný příspěvek podléhat DPH, bude zvýšen o částku DPH v platné sazbě.

2. Smluvní strany si výslovně dohodly, že za vyřízený přestupek bude smluvními stranami považován každý přestupek ukončený:

a) rozhodnutím o uložení sankce dle ustanovení § 11 a násl. zákona č. 200/1990 Sb., o přestupcích, ve znění pozdějších předpisů (dále jen „přestupkový zákon“)

b) projednáním přestupku bez uložení sankce dle ustanovení § 11 odst. 3 přestupkového zákona

c) odložením věci z důvodů uvedených v ustanovení § 66 přestupkového zákona

d) zastavením řízení z důvodů uvedených v ustanovení § 76 přestupkového zákona

e) uložení pokuty v blokovém řízení dle ustanovení § 84 přestupkového zákona

f) vydáním příkazu o uložení napomenutí nebo pokuty v příkazním řízení dle ustanovení § 87 přestupkového zákona.

g) postoupením věci jinému věcně příslušnému správnímu orgánu, v jehož územním obvodu se pachatel zdržuje nebo pracuje dle ustanovení § 55 odst.3 přestupkového zákona

h) postoupením příslušnému správnímu orgánu dle ustanovení § 12 zákona č. 500/2004 Sb., správní řád.

Čl. V Doba trvání smlouvy

Tato smlouva se uzavírá na dobu určitou od jejího uzavření do 30.6.2017.

Veřejnoprávní smlouva je uzavřena dnem, kdy rozhodnutí Krajského úřadu Plzeňského kraje o udělení souhlasu s jejím uzavřením nabude právní moci.

Čl. VI Společná ustanovení

1) Smluvní strany jsou oprávněny vypovědět tuto smlouvu kdykoliv i bez udání důvodu. Výpovědní lhůta činí 3 měsíce a počíná běžet prvním dnem kalendářního měsíce následujícího po měsíci, v němž byla výpověď doručena druhé straně. Výpověď musí být oběma stranami oznámena Krajskému úřadu Plzeňského kraje. Smlouvu je možné ukončit též vzájemnou dohodou smluvních stran, která vyžaduje souhlas Krajského úřadu Plzeňského kraje.

Tato smlouva může být měněna pouze písemnými dodatky, které podléhají schválení smluvními stranami a souhlasu Krajského úřadu Plzeňského kraje.

2) Smluvní strany zveřejní veřejnoprávní smlouvu bezodkladně po jejím uzavření na úředních deskách svých úřadů po dobu nejméně 15 dnů.


3) Po dobu platnosti této smlouvy vyvěsí smluvní strany na úředních deskách svých úřadů informaci o uzavření této smlouvy a jejím předmětu.

4) Tato smlouva se vyhotovuje ve 3 stejnopisech, přičemž jeden stejnopis obdrží obec Broumov, jeden město Planá a jeden stejnopis včetně příslušných příloh obdrží Krajský úřad Plzeňského kraje spolu s žádostí o souhlas s uzavřením veřejnoprávní smlouvy.


5) Nedílnou přílohu k této smlouvě tvoří usnesení Zastupitelstva obce Broumov a usnesení Rady města Planá o souhlasu s uzavřením této smlouvy a pravomocné rozhodnutí Krajského úřadu Plzeňského kraje o udělení souhlasu k uzavření smlouvy.

V Broumově dne 24. 9. 2013

V Plané dne 26. 9. 2013



.....
Ing. Ondřej Liška
starosta obce Broumov



.....
Mgr. Martina Němečková
starostka města Planá

Obec Broumov
Broumov 97, 348 15 Planá
Tel.: 374 762 478 • IČO: 005 73 660
Raiffeisen Bank: 751920/6030

Město PLANÁ
rám. Svobody 1
345 13 Planá

60/VS/2013 Veřejnoprávní smlouva uzavřená mezi městem Planá a obcí Obora

Veřejnoprávní smlouva

Na základě usnesení Zastupitelstva obce Obora číslo 19- 4 ze dne 24.6.2013 a usnesení Rady města Planá, číslo 287-5 ze dne 5.6.2013, uzavírají níže uvedené smluvní strany tuto veřejnoprávní smlouvu:



Rozhodnutí o souhlasu nabylo právní moci dne 22.10.2013

Čl. I
Smluvní strany KRAJSKÝ ÚŘAD Plzeňského kraje ②

1. Obec Obora

se sídlem Obora 57, PSČ 347 01
zastoupená starostkou obce Mgr. Helenou Jurkovou
IČ 00573698
příslušná do správního obvodu obce s rozšířenou působností Tachov, Plzeňský kraj
(dále jen „obec Obora“) a

V Plzni dne 23.10.2013 Probedlan'

EN/54/PZAV/13

2. Město Planá

se sídlem náměstí Svobody 1, 348 15 Planá
zastoupené starostkou města Mgr. Martinou Němečkovou
IČ 00260096
příslušné do správního obvodu obce s rozšířenou působností Tachov, Plzeňský kraj
(dále jen „město Planá“)

Čl. II Předmět smlouvy

V souladu s § 63 odst. 1 zákona č. 128/2000 Sb., o obcích, ve znění pozdějších předpisů, budou orgány města Planá namísto orgánů obce Obora vykonávat přenesenou působnost svěřenou zvláštními právními předpisy orgánům obce ve správním obvodu obce Obora, a to v rozsahu vymezeném touto veřejnoprávní smlouvou. Na základě této smlouvy budou orgány města Planá věcně a místně příslušnými správními orgány v řízení ve správním obvodu obce Obora.

Čl. III Smluvní rozsah výkonu přenesené působnosti

Orgány města Planá budou vykonávat ve správním obvodu obce Obora přenesenou působnost na úseku přestupků svěřenou orgánům obce Obora účinnými právními předpisy.

Čl. IV Úhrada nákladů

1. Za výkon předmětu smlouvy v určeném rozsahu poskytne obec Obora ze svého rozpočtu městu Planá na jeho účet č. 1980720349/0800, VS 3156501 příspěvek ve výši 1000,- Kč. (slovy jeden tisíc korun českých) za jeden vyřízený přestupek. Příspěvek se uhradí za každé pololetí dle vyřízených přestupků na základě vystavené faktury se splatností 10 dnů ode dne doručení.

Pokud bude v průběhu platnosti této smlouvy sjednaný příspěvek podléhat DPH, bude zvýšen o částku DPH v platné sazbě.

2. Smluvní strany si výslovně dohodly, že za vyřízený přestupek bude smluvními stranami považován každý přestupek ukončený:

a) rozhodnutím o uložení sankce dle ustanovení § 11 a násl. zákona č. 200/1990 Sb., o přestupcích, ve znění pozdějších předpisů (dále jen „přestupkový zákon“)

b) projednáním přestupku bez uložení sankce dle ustanovení § 11 odst. 3 přestupkového zákona

c) odložením věci z důvodů uvedených v ustanovení § 66 přestupkového zákona

d) zastavením řízení z důvodů uvedených v ustanovení § 76 přestupkového zákona

e) uložení pokuty v blokovém řízení dle ustanovení § 84 přestupkového zákona

f) vydáním příkazu o uložení napomenutí nebo pokuty v příkazním řízení dle ustanovení § 87 přestupkového zákona.

g) postoupením věci jinému věcně příslušnému správnímu orgánu, v jehož územním obvodu se pachatel zdržuje nebo pracuje dle ustanovení § 55 odst.3 přestupkového zákona

h) postoupením příslušnému správnímu orgánu dle ustanovení § 12 zákona č. 500/2004 Sb., správní řád.

Čl. V Doba trvání smlouvy

Tato smlouva se uzavírá na dobu určitou od jejího uzavření do 30.6.2017.

Veřejnoprávní smlouva je uzavřena dnem, kdy rozhodnutí Krajského úřadu Plzeňského kraje o udělení souhlasu s jejím uzavřením nabude právní moci.

Čl. VI Společná ustanovení

1) Smluvní strany jsou oprávněny vypovědět tuto smlouvu kdykoliv i bez udání důvodu. Výpovědní lhůta činí 3 měsíce a počíná běžet prvním dnem kalendářního měsíce následujícího po měsíci, v němž byla výpověď doručena druhé straně. Výpověď musí být oběma stranami oznámena Krajskému úřadu Plzeňského kraje. Smlouvu je možné ukončit též vzájemnou dohodou smluvních stran, která vyžaduje souhlas Krajského úřadu Plzeňského kraje.

Tato smlouva může být měněna pouze písemnými dodatky, které podléhají schválení smluvními stranami a souhlasu Krajského úřadu Plzeňského kraje.

2) Smluvní strany zveřejní veřejnoprávní smlouvu bezodkladně po jejím uzavření na úředních deskách svých úřadů po dobu nejméně 15 dnů.

3) Po dobu platnosti této smlouvy vyvěsí smluvní strany na úředních deskách svých úřadů informaci o uzavření této smlouvy a jejím předmětu.

4) Tato smlouva se vyhotovuje ve 3 stejnopisech, přičemž jeden stejnopis obdrží obec Obora, jeden město Planá a jeden stejnopis včetně příslušných příloh obdrží Krajský úřad Plzeňského kraje spolu s žádostí o souhlas s uzavřením veřejnoprávní smlouvy.

5) Nedílnou přílohu k této smlouvě tvoří usnesení Zastupitelstva obce Obora a usnesení Rady Města Planá o souhlasu s uzavřením této smlouvy a pravomocné rozhodnutí Krajského úřadu Plzeňského kraje o udělení souhlasu k uzavření smlouvy.

V Oboře dne *19.8.2013*

V Plané dne *13.8.2013*

Jurková

Mgr. Helena Jurková
starostka obce Obora

Obec Obora
Obora 57
347 01 Tachov

Martina Němečková

Mgr. Martina Němečková
starostka města Planá

MĚSTO PLANÁ
Městský úřad
310 15 Planá

VĚSTNÍK PRÁVNÍCH PŘEDPISŮ PLZEŇSKÉHO KRAJE

Vydává: Plzeňský kraj

Redakce: Krajský úřad Plzeňského kraje, Škroupova 18, 306 13 Plzeň
tel.: 377 195 111, fax: 377 195 078

Výrobu a distribuci zajišťuje: Wolters Kluwer ČR, a. s., U Nákladového nádraží 6, Praha 3, 130 00

Roční předplatné: představuje částku za dodávku úplného ročníku a je od předplatitelů vybíráno ve formě záloh. Výše záloh bude vždy písemně oznámena. Roční vyúčtování bude provedeno na základě skutečně vydaných částek.

Záloha na rok 2013 činí 950 Kč bez DPH; 1093 Kč včetně 15% DPH.

Vychází dle potřeby.

Administrace, distribuce, reklamace a informace na telefonních číslech: 246 040 442, fax: 246 040 401

V písemném styku vždy uvádějte IČ (právnícké osoby), číslo odběratele (fyzické osoby).

Písemné objednávky předplatného, změny adres a počtu odebíraných výtisků zasílejte laskavě na adresu:

Wolters Kluwer ČR, a. s., U Nákladového nádraží 6, Praha 3, 130 00, tel.: 246 040 442, fax: 246 040 401