
VĚSTNÍK

právních předpisů Plzeňského kraje

O B S A H

1. Nařízení Plzeňského kraje o zřízení přírodní rezervace „Drahotínský les“, jejího ochranného pásma a vymezení bližších ochranných podmínek
2. Nařízení Plzeňského kraje o zřízení přírodní památky „Bonětice“, jejího ochranného pásma a vymezení bližších ochranných podmínek
3. Nařízení Plzeňského kraje o zřízení přírodní památky „Kakejcov“, jejího ochranného pásma a vymezení bližších ochranných podmínek
4. Nařízení Plzeňského kraje o zřízení přírodní památky „Kamenec“, jejího ochranného pásma a vymezení bližších ochranných podmínek
5. Nařízení Plzeňského kraje o zřízení přírodní památky „Pohorsko“, jejího ochranného pásma a vymezení bližších ochranných podmínek
6. Nařízení Plzeňského kraje o zřízení přírodní památky „Vlkonice“, jejího ochranného pásma a vymezení bližších ochranných podmínek
7. Nařízení Plzeňského kraje o zřízení přírodní památky „Orlovická hora“ a vymezení bližších ochranných podmínek
8. Nařízení Plzeňského kraje o zřízení přírodní památky „Mlýneček“ a vymezení bližších ochranných podmínek

Veřejnoprávní smlouvy

- 38/VS/2012 Veřejnoprávní smlouva uzavřená mezi městem Bělá nad Radbuzou a obcí Mutěňín
– výkon přenesené působnosti ve věcech přestupků
- 39/VS/2012 Veřejnoprávní smlouva uzavřená mezi městem Bělá nad Radbuzou a obcí Rybník
– výkon přenesené působnosti ve věcech přestupků
- 40/VS/2012 Veřejnoprávní smlouva uzavřená mezi městem Kralovice a obcí Černíkovice
– výkon přenesené působnosti podle zákona o základních registrech
- 41/VS/2012 Veřejnoprávní smlouva uzavřená mezi městem Kralovice a obcí Holovousy
– výkon přenesené působnosti podle zákona o základních registrech
- 42/VS/2012 Veřejnoprávní smlouva uzavřená mezi městem Kralovice a obcí Kočín
– výkon přenesené působnosti podle zákona o základních registrech

- 43/VS/2012 Veřejnoprávní smlouva uzavřená mezi městem Kralovice a obcí Kopidlo
– výkon přenesené působnosti podle zákona o základních registrech
- 44/VS/2012 Veřejnoprávní smlouva uzavřená mezi městem Kralovice a obcí Potvorov
– výkon přenesené působnosti podle zákona o základních registrech
- 45/VS/2012 Veřejnoprávní smlouva uzavřená mezi městem Nepomuk a obcí Oselce
– výkon přenesené působnosti podle zákona o základních registrech
- 46/VS/2012 Veřejnoprávní smlouva uzavřená mezi městem Nepomuk a obcí Třebčice
– výkon přenesené působnosti podle zákona o základních registrech
- 47/VS/2012 Veřejnoprávní smlouva uzavřená mezi městem Stod a obcí Lisov
– výkon přenesené působnosti podle zákona o základních registrech
- 48/VS/2012 Veřejnoprávní smlouva uzavřená mezi městem Stod a obcí Líšina
– výkon přenesené působnosti podle zákona o základních registrech
- 49/VS/2012 Veřejnoprávní smlouva uzavřená mezi městem Stříbro a obcí Vranov
– výkon přenesené působnosti na úseku evidence obyvatel
- 50/VS/2012 Veřejnoprávní smlouva uzavřená mezi městem Zbiroh a obcí Holoubkov
– výkon přenesené působnosti ve věcech přestupků
- 51/VS/2012 Dodatek č. 1 k veřejnoprávní smlouvě uzavřené mezi městem Blovice a obcí Dražkov
– výkon přenesené působnosti na úseku evidence obyvatel
- 52/VS/2012 Dodatek č. 1 k veřejnoprávní smlouvě uzavřené mezi městem Blovice a obcí Louňová
– výkon přenesené působnosti na úseku evidence obyvatel
- 53/VS/2012 Dodatek č. 1 k veřejnoprávní smlouvě uzavřené mezi městem Horšovský Týn a obcí Čermná
– výkon přenesené působnosti na úseku evidence obyvatel
- 54/VS/2012 Dodatek č. 1 k veřejnoprávní smlouvě uzavřené mezi městem Horšovský Týn a obcí Křenovy
– výkon přenesené působnosti na úseku evidence obyvatel
- 55/VS/2012 Dodatek č. 1 k veřejnoprávní smlouvě uzavřené mezi městem Horšovský Týn a obcí Mířkov
– výkon přenesené působnosti na úseku evidence obyvatel
- 56/VS/2012 Dodatek č. 1 k veřejnoprávní smlouvě uzavřené mezi městem Horšovský Týn a obcí Poděvousy
– výkon přenesené působnosti na úseku evidence obyvatel
- 57/VS/2012 Dodatek č. 1 k veřejnoprávní smlouvě uzavřené mezi městem Horšovský Týn a obcí Puclice
– výkon přenesené působnosti na úseku evidence obyvatel
- 58/VS/2012 Dodatek č. 1 k veřejnoprávní smlouvě uzavřené mezi městem Horšovský Týn a obcí Semněvice
– výkon přenesené působnosti na úseku evidence obyvatel
- 59/VS/2012 Dodatek č. 1 k veřejnoprávní smlouvě uzavřené mezi městem Horšovský Týn a obcí Srby
– výkon přenesené působnosti na úseku evidence obyvatel
- 60/VS/2012 Dodatek č. 1 k veřejnoprávní smlouvě uzavřené mezi městem Horšovský Týn a obcí Vidice
– výkon přenesené působnosti na úseku evidence obyvatel
- 61/VS/2012 Dodatek č. 1 k veřejnoprávní smlouvě uzavřené mezi městem Nepomuk a obcí Mohelnice
– výkon přenesené působnosti na úseku evidence obyvatel

- 62/VS/2012 Dodatek č. 1 k veřejnoprávní smlouvě uzavřené mezi městem Rokycany a obcí Chlum
– výkon přenesené působnosti na úseku evidence obyvatel
- 63/VS/2012 Dodatek č. 1 k veřejnoprávní smlouvě uzavřené mezi městem Rokycany a obcí Chomle
– výkon přenesené působnosti na úseku evidence obyvatel
- 64/VS/2012 Dodatek č. 1 k veřejnoprávní smlouvě uzavřené mezi městem Rokycany a obcí Lhota pod Radčem
– výkon přenesené působnosti na úseku evidence obyvatel
- 65/VS/2012 Dodatek č. 1 k veřejnoprávní smlouvě uzavřené mezi městem Stod a obcí Lisov
– výkon přenesené působnosti na úseku evidence obyvatel
- 66/VS/2012 Dodatek č. 1 k veřejnoprávní smlouvě uzavřené mezi městem Stod a obcí Líšina
– výkon přenesené působnosti na úseku evidence obyvatel
- 67/VS/2012 Dodatek č. 1 k veřejnoprávní smlouvě uzavřené mezi městem Stříbro a obcí Olbramov
– výkon přenesené působnosti na úseku evidence obyvatel
- 68/VS/2012 Dodatek č. 1 k veřejnoprávní smlouvě uzavřené mezi městem Stříbro a obcí Sulislav
– výkon přenesené působnosti na úseku evidence obyvatel
- 69/VS/2012 Dodatek č. 1 k veřejnoprávní smlouvě uzavřené mezi městem Stříbro a obcí Sytno
– výkon přenesené působnosti na úseku evidence obyvatel
- 70/VS/2012 Dodatek č. 1 k veřejnoprávní smlouvě uzavřené mezi městem Tachov a obcí Dlouhý Újezd
– výkon přenesené působnosti na úseku evidence obyvatel
- 71/VS/2012 Dodatek č. 1 k veřejnoprávní smlouvě uzavřené mezi městem Tachov a obcí Hošťka
– výkon přenesené působnosti na úseku evidence obyvatel
- 72/VS/2012 Dodatek č. 1 k veřejnoprávní smlouvě uzavřené mezi městem Tachov a obcí Staré Sedlo
– výkon přenesené působnosti na úseku evidence obyvatel
- 73/VS/2012 Dodatek č. 1 k veřejnoprávní smlouvě uzavřené mezi městem Tachov a obcí Zadní Chodov
– výkon přenesené působnosti na úseku evidence obyvatel

1

NAŘÍZENÍ

Plzeňského kraje č. 1/2012

ze dne 29. 11. 2011,

**o zřízení přírodní rezervace „Drahotínský les“,
jejího ochranného pásma a vymezení bližších ochranných podmínek**

Rada Plzeňského kraje se dne 29. 11. 2011 usnesla podle ustanovení § 59 odst. 1 písm. k) zákona č. 129/2000 Sb., o krajích, ve znění pozdějších předpisů vydat na základě ustanovení § 77a odst. 2 zákona ČNR č. 114/1992 Sb., o ochraně přírody a krajiny, ve znění pozdějších předpisů a v souladu s ustanovením § 33 a § 37 tohoto zákona toto nařízení:

Čl. 1**Předmět úpravy**

(1) Zřizuje se přírodní rezervace „Drahotínský les“.

(2) Předmětem ochrany přírodní rezervace jsou kriticky ohrožený druh kapradiny sleziník *Asplenium adnigrum* (sleziník nepravý syn. klamný) a společenstva druhů vázaných na hadec.

Čl. 2**Vymezení přírodní památky**

Přírodní rezervace se nachází v Plzeňském kraji, v okrese Domažlice, v katastrálním území Drahotín, Hvoždany u Poběžovic a Poběžovice u Domažlic. Hranice přírodní rezervace je stanovena jedním uzavřeným geometrickým obrazcem s příkými stranami, jehož vrcholy jsou určeny souřadnicemi udanými v jednotné trigonometrické síti katastrální (S-JTSK)¹⁾. Seznam souřadnic jednotlivých vrcholů geometrického obrazce tak, jak jdou v obrazci za sebou, je uveden v příloze č. 1 tohoto nařízení. Grafické znázornění přírodní rezervace a jejího ochranného pásma je obsaženo v příloze č. 3 tohoto nařízení. Celková výměra přírodní rezervace činí 14,4306 ha.

Čl. 3**Bližší ochranné podmínky přírodní rezervace**

Jen s předchozím souhlasem orgánu ochrany přírody²⁾ lze na území rezervace:

- a) měnit druh pozemků a měnit způsob jejich využití,
- b) zřizovat skládky, a to i přechodné, jakýchkoli materiálů, kromě dočasných skládek dříví,
- c) umísťovat v rezervaci zařízení k příkrmování zvěře, příkrmovat zvěř,
- d) pořádat jakékoliv hromadné a sportovní akce.

Čl. 4**Ochranné pásmo**

Před rušivými vlivy z okolí zabezpečuje přírodní rezervaci ochranné pásmo. Hranice ochranného pásma je stanovena okolo přírodní rezervace jedním uzavřeným geometrickým obrazcem s příkými stranami, jehož vrcholy jsou určeny souřadnicemi udanými v jednotné trigonometrické síti katastrální (S-JTSK)¹⁾. Seznam souřadnic jednotlivých vrcholů geometrického obrazce tak, jak jdou v obrazci za sebou, je uveden v příloze č. 2 tohoto nařízení. Celková výměra ochranného pásma činí 6,0763 ha. Grafické znázornění ochranného pásma je obsaženo v příloze č. 3 tohoto nařízení.

Čl. 5**Účinnost**

Toto nařízení nabývá účinnosti 15. dnem následujícím po dni, kdy bylo vyhlášeno ve Věstníku právních předpisů Plzeňského kraje.

Čl. 6**Zrušovací ustanovení**

Zrušuje se vyhláška Okresního národního výboru v Domažlicích o zřízení chráněného přírodního výtvaru „Drahotínský les“ ze dne 22. 10. 1987.

Milan Chovanec, v. r.
hejtman

Jaroslav Bauer, v. r.
náměstek hejtmána

¹⁾ Nařízení č. 430/2006 Sb. Vlády ČR o stanovení geodetických referenčních systémů a státních mapových děl závazných na území státu a zásadách jejich používání.

²⁾ Příslušným orgánem ochrany přírody je dle ustanovení § 77a odst. 4 písm. j) zákona č. 114/1992 Sb. Krajský úřad Plzeňského kraje.

Příloha č. 1
k nařízení Plzeňského kraje č. 1/2012

**Seznam souřadnic (S-JTSK) jednotlivých vrcholů geometrického obrazce,
kterými je stanovena hranice přírodní rezervace Drahotínský les**

číslo bodu	Y	X
1020192	869587.07	1088575.06
1020191	869583.68	1088540.81
1020190	869578.11	1088462.79
1020189	869576.32	1088396.28
1240005	869567.10	1088319.59
1240080	869575.35	1088228.47
1240081	869562.77	1088216.20
1240084	869543.93	1088202.99
1240085	869537.26	1088200.87
1240086	869527.54	1088198.64
1240089	869502.63	1088194.92
1240090	869491.03	1088195.44
1240093	869474.51	1088196.48
1240094	869457.70	1088195.32
1240068	869415.60	1088346.75
1020186	869405.55	1088350.16
1020185	869335.80	1088378.65
1020184	869263.92	1088413.41
1020183	869213.69	1088439.88
1020168	869147.04	1088475.42
1020169	869172.89	1088510.20
1020170	869214.50	1088540.46
1020171	869207.74	1088565.99
1020202	869206.13	1088569.86
1020172	869185.96	1088618.47
1020173	869150.35	1088680.04
1020174	869146.33	1088736.85
1020175	869150.77	1088777.82
1020176	869183.03	1088817.12
1020177	869197.26	1088841.94
1020178	869237.58	1088847.87
1020179	869281.76	1088814.78
1020180	869315.51	1088770.38
1020181	869341.74	1088714.05
1020182	869350.30	1088664.92
1020124	869339.38	1088664.32
1072448	869356.11	1088652.88
1072447	869363.69	1088647.40
1072446	869375.15	1088640.29
1020120	869388.99	1088629.96
1020119	869403.17	1088619.80
1072445	869418.63	1088609.74
1020194	869456.25	1088584.56
1020193	869505.47	1088549.92
1020117	869513.46	1088551.88
1020203	869212.90	1088844.24
0450032	869191.74	1088870.90

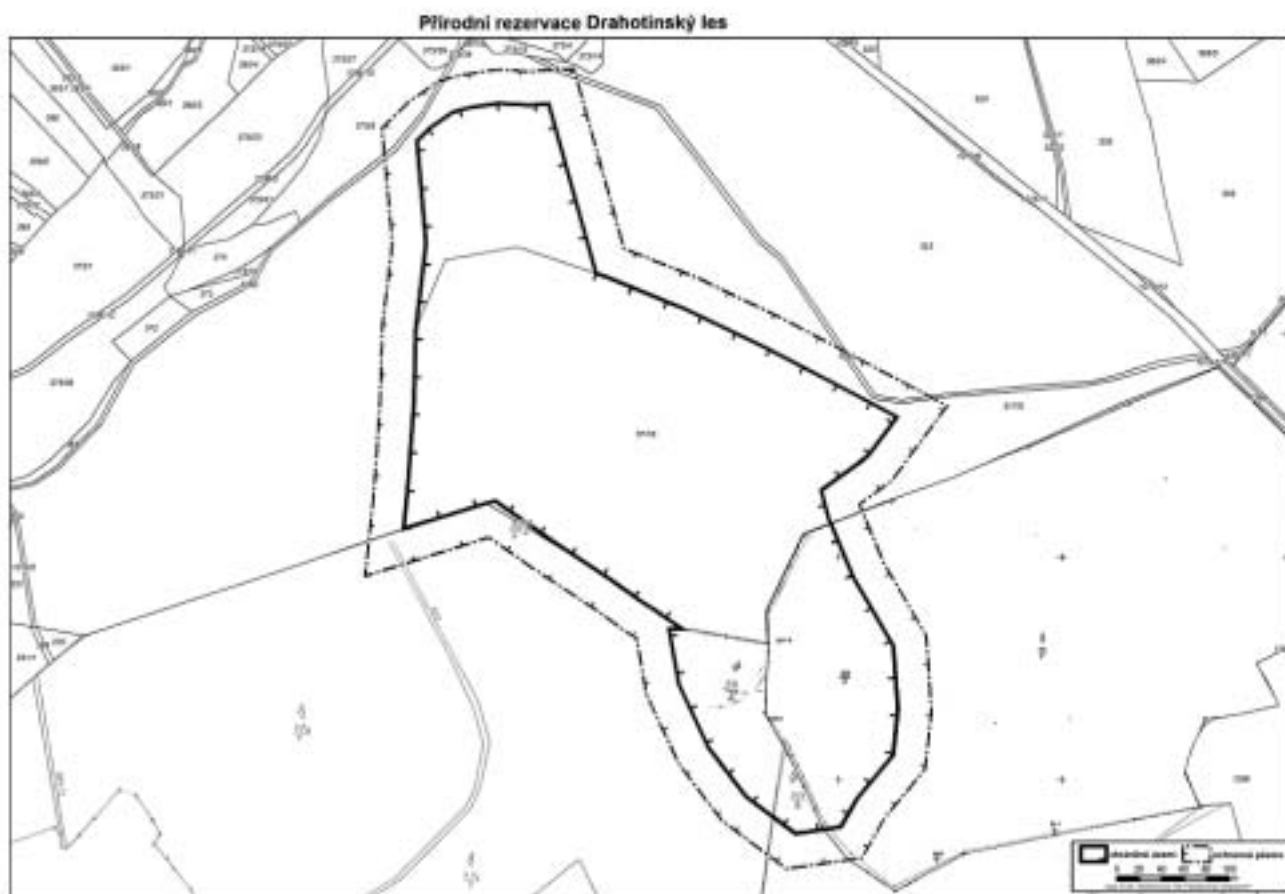
Příloha č. 2
k nařízení Plzeňského kraje č. 1/2012

**Seznam souřadnic (S-JTSK) jednotlivých vrcholů geometrického obrazce,
kterými je stanovena vnější hranice ochranného pásma přírodní rezervace Drahotínský les**

číslo bodu	Y	X	číslo bodu	Y	X
90161	863430.30	1071514.34	240131	869433.95	1088168.76
90050	863436.16	1071495.46	240132	869435.35	1088163.71
90051	863478.16	1071498.60	240133	869445.69	1088164.42
90145	863488.32	1071488.49	240134	869453.83	1088164.98
90042	863494.11	1071443.53	240135	869474.60	1088166.41
90052	863436.91	1071464.82	240136	869489.42	1088165.48
90158	863402.14	1071378.00	240137	869504.19	1088164.82
90045	863352.66	1071430.97	240138	869533.12	1088169.14
90016	863312.45	1071446.25	240139	869545.17	1088171.91
90058	863309.45	1071470.68	240140	869550.61	1088173.63
90015	863308.43	1071478.94	240141	869555.70	1088175.25
90059	863307.72	1071484.68	240142	869557.39	1088175.79
90159	863305.52	1071503.03	240143	869581.98	1088193.03
90160	863343.36	1071523.42	240144	869606.51	1088216.96
530001	869621.40	1088617.32	240145	869604.40	1088240.27
530002	869511.15	1088582.61	240146	869603.97	1088245.08
530003	869473.23	1088609.30	240147	869597.26	1088319.15
530004	869435.16	1088634.78	240148	869606.27	1088394.08
530005	869420.10	1088644.58	240149	869608.08	1088461.32
530006	869406.70	1088654.18	240150	869613.57	1088538.26
530007	869392.06	1088665.10	240151	869618.28	1088585.82
530008	869379.32	1088673.12			
530009	869370.61	1088723.11			
530010	869341.34	1088785.97			
530011	869303.10	1088836.28			
530012	869245.57	1088879.37			
850001	869178.48	1088869.50			
850002	869158.25	1088834.22			
850003	869121.91	1088789.94			
850004	869116.22	1088737.41			
850005	869120.91	1088671.01			
850006	869159.01	1088605.15			
240118	869178.18	1088558.94			
240119	869179.26	1088556.34			
240120	869180.24	1088552.64			
240121	869151.54	1088531.77			
240122	869102.17	1088465.35			
240123	869114.22	1088458.92			
240124	869118.59	1088456.59			
240125	869191.87	1088417.52			
240126	869198.68	1088413.89			
240127	869250.39	1088386.63			
240128	869323.69	1088351.18			
240129	869390.67	1088324.41			
240130	869432.72	1088173.16			

Příloha č. 3
k nařízení Plzeňského kraje č. 1/2012

Grafické znázornění přírodní rezervace Drahotínský les a jejího ochranného pásma



2

NAŘÍZENÍ**Plzeňského kraje č. 2/2012**

ze dne 29. 11. 2011,

**o zřízení přírodní památky „Bonětice“, jejího ochranného pásma
a vymezení bližších ochranných podmínek**

Rada Plzeňského kraje se dne 29. 11. 2011 usnesla podle ustanovení § 59 odst. 1 písm. k) zákona č. 129/2000 Sb., o krajích, ve znění pozdějších předpisů vydat na základě ustanovení § 77a odst. 2 zákona ČNR č. 114/1992 Sb., o ochraně přírody a krajiny, ve znění pozdějších předpisů, a v souladu s ustanovením § 36 a § 37 tohoto zákona toto nařízení:

Čl. 1**Předmět úpravy**

(1) Zřizuje se přírodní památka „Bonětice“.

(2) Předmětem ochrany přírodní památky je silně ohrožený druh obojživelníka čolek velký (*Triturus cristatus*).

Čl. 2**Vymezení přírodní památky**

Přírodní památka se nachází v Plzeňském kraji, v okrese Tachov, v katastrálním území Bonětice. Hranice přírodní památky je stanovena jedním uzavřeným geometrickým obrazcem s přímými stranami, jehož vrcholy jsou určeny souřadnicemi udanými v jednotné trigonometrické síti katastrální (S-JTSK)¹⁾. Seznam souřadnic jednotlivých vrcholů geometrického obrazce tak, jak jdou v obrazci za sebou, je uveden v příloze č. 1 tohoto nařízení. Grafické znázornění přírodní památky a jejího ochranného pásma je obsaženo v příloze č. 3 tohoto nařízení. Celková výměra přírodní památky činí 0,3119 ha.

Čl. 3**Bližší ochranné podmínky přírodní památky**

Jen s předchozím souhlasem orgánu ochrany přírody²⁾ lze na území památky:

- a) provádět změny druhu pozemků nebo způsobu jejich využití,
- b) zřizovat skládky, a to i přechodné, jakýchkoli materiálů,
- c) vysazovat dřeviny na břehy rybníka,
- d) provádět hnojení,
- e) používat biocidy,
- f) sbírat či odchyťovat rostliny a živočichy, kromě výkonu práva myslivosti či sběru plodů,
- g) vysazovat a chovat ryby.

Čl. 4**Ochranné pásmo**

Před rušivými vlivy z okolí zabezpečuje přírodní památku ochranné pásmo. Hranice ochranného pásma je stanovena okolo přírodní památky jedním uzavřeným geometrickým obrazcem s přímými stranami, jehož vrcholy jsou určeny souřadnicemi udanými v jednotné trigonometrické síti katastrální (S-JTSK)¹⁾. Seznam souřadnic jednotlivých vrcholů geometrického obrazce tak, jak jdou v obrazci za sebou, je uveden v příloze č. 2 tohoto nařízení. Celková výměra ochranného pásma činí 0,2225 ha. Grafické znázornění ochranného pásma je obsaženo v příloze č. 3 tohoto nařízení.

Čl. 5**Účinnost**

Toto nařízení nabývá účinnosti 15. dnem následujícím po dni, kdy bylo vyhlášeno ve Věstníku právních předpisů Plzeňského kraje.

Milan Chovanec, v. r.
hejtman

Jaroslav Bauer, v. r.
náměstek hejtmána

¹⁾ Nařízení č. 430/2006 Sb. Vlády ČR o stanovení geodetických referenčních systémů a státních mapových děl závazných na území státu a zásadách jejich používání.

²⁾ Příslušným orgánem ochrany přírody je dle ustanovení § 77a odst. 4 písm. j) zákona č. 114/1992 Sb. Krajský úřad Plzeňského kraje.

Příloha č. 1
k nařízení Plzeňského kraje č. 2/2012

**Seznam souřadnic (S-JTSK) jednotlivých vrcholů geometrického obrazce,
kterými je stanovena hranice přírodní památky Bonětice**

číslo bodu	Y	X
64	863393.49	1071423.63
54	863377.27	1071440.84
29	863361.57	1071441.86
28	863353.86	1071450.43
56	863325.21	1071482.29
32	863324.79	1071485.02
33	863347.82	1071497.42
34	863349.42	1071497.65
142	863411.31	1071491.19
62	863415.34	1071478.19
63	863413.42	1071473.40

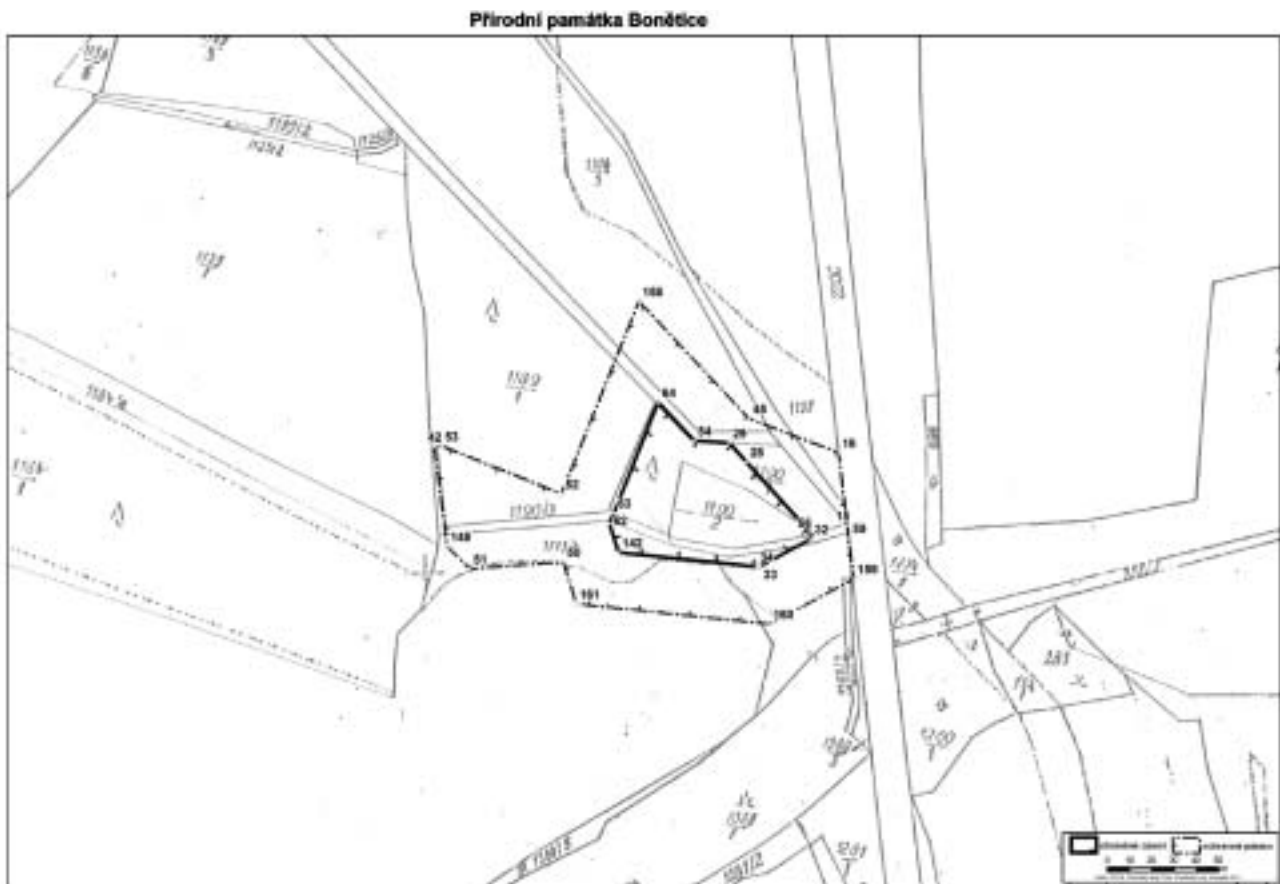
Příloha č. 2
k nařízení Plzeňského kraje č. 2/2012

**Seznam souřadnic (S-JTSK) jednotlivých vrcholů geometrického obrazce,
kterými je stanovena vnější hranice ochranného pásma přírodní památky Bonětice**

číslo bodu	Y	X
158	863402.14	1071378.00
45	863352.67	1071430.97
16	863312.45	1071446.25
15	863308.43	1071478.94
59	863307.73	1071484.68
159	863305.52	1071503.03
160	863343.36	1071523.42
161	863430.30	1071514.34
50	863436.16	1071495.46
51	863478.16	1071498.60
145	863488.32	1071488.49
42	863494.11	1071443.53
53	863490.93	1071443.20
52	863436.92	1071464.82

Příloha č. 3
k nařízení Plzeňského kraje č. 2/2012

Grafické znázornění přírodní památky Bonětice a jejího ochranného pásma



3

NAŘÍZENÍ**Plzeňského kraje č. 3/2012**

ze dne 29. 11. 2011,

**o zřízení přírodní památky „Kakejcov“, jejího ochranného pásma
a vymezení bližších ochranných podmínek**

Rada Plzeňského kraje se dne 29. 11. 2011 usnesla podle ustanovení § 59 odst. 1 písm. k) zákona č. 129/2000 Sb., o krajích, ve znění pozdějších předpisů vydat na základě ustanovení § 77a odst. 2 zákona ČNR č. 114/1992 Sb., o ochraně přírody a krajiny, ve znění pozdějších předpisů, a v souladu s ustanovením § 36 a § 37 tohoto zákona toto nařízení:

Čl. 1**Předmět úpravy**

(1) Zřizuje se přírodní památka „Kakejcov“.

(2) Předmětem ochrany přírodní památky je silně ohrožený druh obojživelníka čolek velký (*Triturus cristatus*).

Čl. 2**Vymezení přírodní památky**

Přírodní památka se nachází v Plzeňském kraji, v okrese Rokycany, v katastrálním území Mešno. Hranice přírodní památky je stanovena jedním uzavřeným geometrickým obrazcem s přímými stranami, jehož vrcholy jsou určeny souřadnicemi udanými v jednotné trigonometrické síti katastrální (S-JTSK)¹⁾. Seznam souřadnic jednotlivých vrcholů geometrického obrazce tak, jak jdou v obrazci za sebou, je uveden v příloze č. 1 tohoto nařízení. Grafické znázornění přírodní památky a jejího ochranného pásma je obsaženo v příloze č. 3 tohoto nařízení. Celková výměra přírodní památky činí 1,4831 ha.

Čl. 3**Bližší ochranné podmínky přírodní památky**

Jen s předchozím souhlasem orgánu ochrany přírody²⁾ lze na území památky:

- a) zřizovat skládky, a to i přechodné, jakýchkoli materiálů,
- b) umísťovat v památce zařízení k příkrmování zvěře, příkrmovat zvěř,
- c) provádět hnojení, používat biocidy,
- d) sbírat či odchytávat rostliny a živočichy, kromě výkonu práva myslivosti či sběru plodů,
- e) uskutečňovat záměrné rozšiřování geograficky nepůvodních druhů rostlin a živočichů.

Čl. 4**Ochranné pásmo**

Před rušivými vlivy z okolí zabezpečuje přírodní památku ochranné pásmo. Hranice ochranného pásma je stanovena okolo přírodní památky jedním uzavřeným geometrickým obrazcem s přímými stranami, jehož vrcholy jsou určeny souřadnicemi udanými v jednotné trigonometrické síti katastrální (S-JTSK)¹⁾. Seznam souřadnic jednotlivých vrcholů geometrického obrazce tak, jak jdou v obrazci za sebou, je uveden v příloze č. 2 tohoto nařízení. Celková výměra ochranného pásma činí 3,3431 ha. Grafické znázornění ochranného pásma je obsaženo v příloze č. 3 tohoto nařízení.

Čl. 5**Účinnost**

Toto nařízení nabývá účinnosti 15. dnem následujícím po dni, kdy bylo vyhlášeno ve Věstníku právních předpisů Plzeňského kraje.

Milan Chovanec, v. r.
hejtman

Jaroslav Bauer, v. r.
náměstek hejtmána

¹⁾ Nařízení č. 430/2006 Sb. Vlády ČR o stanovení geodetických referenčních systémů a státních mapových děl závazných na území státu a zásadách jejich používání.

²⁾ Příslušným orgánem ochrany přírody je dle ustanovení § 77a odst. 4 písm. j) zákona č. 114/1992 Sb. Krajský úřad Plzeňského kraje.

Příloha č. 1
k nařízení Plzeňského kraje č. 3/2012

**Seznam souřadnic (S-JTSK) jednotlivých vrcholů geometrického obrazce,
kterými je stanovena hranice přírodní památky Kakejcov**

číslo bodu	Y	X
2010-38	807195.21	1080889.03
2010-39	807190.52	1080886.16
10	807190.08	1080886.69
8	807178.05	1080912.77
6	807153.92	1080943.57
18	807125.86	1080947.07
21	807111.37	1080957.65
5	807122.50	1080969.75
4	807131.91	1080979.82
2010-30	807144.87	1080988.89
2030-23	807148.87	1081011.87
2030-22	807154.91	1081057.62
2030-20	807170.05	1081098.09
2030-18	807221.06	1081109.60
2030-19	807225.42	1081112.02
2030-16	807235.97	1081073.09
2030-15	807241.77	1081027.65
2030-12	807242.64	1081018.00
2030-11	807239.75	1081004.69
2010-40	807228.75	1080974.33
2010-42	807214.98	1080952.19
2010-33	807193.07	1080899.62
128	807195.08	1080889.67

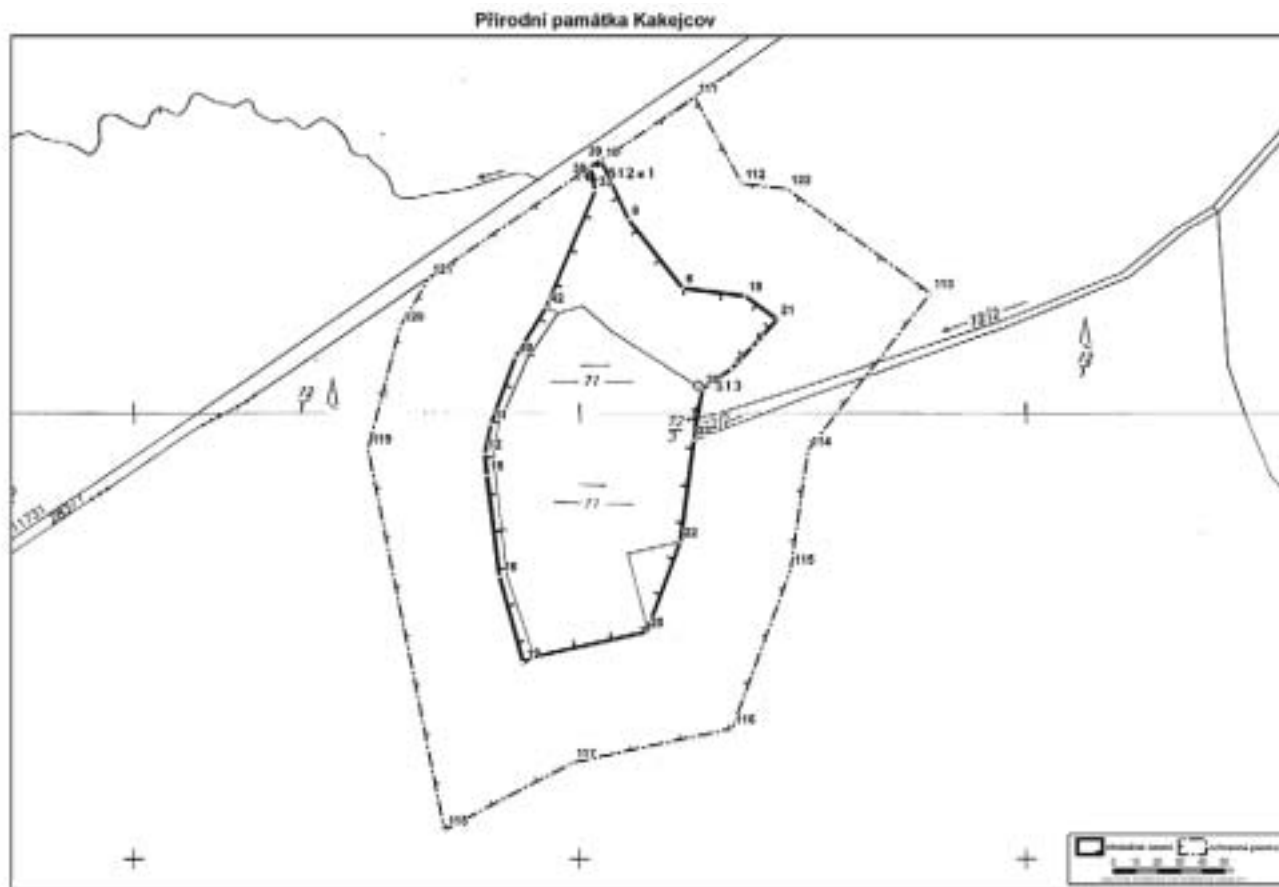
Příloha č. 2
k nařízení Plzeňského kraje č. 3/2012

**Seznam souřadnic (S-JTSK) jednotlivých vrcholů geometrického obrazce,
kterými je stanovena vnější hranice ochranného pásma přírodní památky Kakejcov**

číslo bodu	Y	X
2010-38	807195.21	1080889.03
2010-39	807190.52	1080886.16
111	807148.27	1080857.95
112	807127.27	1080896.51
113	807042.69	1080945.89
114	807097.75	1081016.65
115	807105.41	1081069.97
116	807131.73	1081141.64
117	807203.05	1081156.90
118	807260.75	1081187.00
119	807294.91	1081015.70
120	807280.47	1080960.75
121	807267.63	1080939.25
122	807106.83	1080899.06

Příloha č. 3
k nařízení Plzeňského kraje č. 3/2012

Grafické znázornění přírodní památky Kakejcov a jejího ochranného pásma



4

**NAŘÍZENÍ
Plzeňského kraje č. 4/2012**

ze dne 29. 11. 2011,

**o zřízení přírodní památky „Kamenec“, jejího ochranného pásma
a vymezení bližších ochranných podmínek**

Rada Plzeňského kraje se dne 29. 11. 2011 usnesla podle ustanovení § 59 odst. 1 písm. k) zákona č. 129/2000 Sb., o krajích, ve znění pozdějších předpisů vydat na základě ustanovení § 77a odst. 2 zákona ČNR č. 114/1992 Sb., o ochraně přírody a krajiny, ve znění pozdějších předpisů, a v souladu s ustanovením § 36 a § 37 tohoto zákona toto nařízení:

Čl. 1**Předmět úpravy**

(1) Zřizuje se přírodní památka „Kamenec“.

(2) Předmětem ochrany přírodní památky jsou populace silně ohrožených druhů motýlů modráška bahenního (*Maculinea nausithous*) a modráška očkovaného (*Maculinea teleius*) a jejich biotopů.

Čl. 2**Vymezení přírodní památky**

Přírodní památka se nachází v Plzeňském kraji, v okrese Rokycany, v katastrálním území Kamenec u Radnic a Radnice u Rokycan. Hranice přírodní památky je stanovena jedním uzavřeným geometrickým obrazcem s přímými stranami, jehož vrcholy jsou určeny souřadnicemi udanými v jednotné trigonometrické síti katastrální (S-JTSK)¹⁾. Seznam souřadnic jednotlivých vrcholů geometrického obrazce tak, jak jdou v obrazci za sebou, je uveden v příloze č. 1 tohoto nařízení. Grafické znázornění přírodní památky a jejího ochranného pásma je obsaženo v příloze č. 3 tohoto nařízení. Celková výměra přírodní památky činí 1,6994 ha.

Čl. 3**Bližší ochranné podmínky přírodní památky**

Jen s předchozím souhlasem orgánu ochrany přírody²⁾ lze na území památky:

- a) měnit druh pozemků a měnit způsob jejich využití,
- b) zřizovat skládky, a to i přechodné, jakýchkoli materiálů,
- c) umísťovat v památce zařízení k přikrmování zvěře, přikrmovat zvěř,
- d) provádět hnojení a používat biocidy,
- e) sbírat či odchyťovat rostliny a živočichy, kromě výkonu práva myslivosti či sběru plodů,
- f) pořádat jakékoliv hromadné a sportovní akce.

Čl. 4**Ochranné pásmo**

Před rušivými vlivy z okolí zabezpečuje přírodní památku ochranné pásmo. Hranice ochranného pásma je stanovena na západní a jižní části přírodní památky dvěma uzavřenými geometrickými obrazci s přímými stranami, jejichž vrcholy jsou určeny souřadnicemi udanými v jednotné trigonometrické síti katastrální (S-JTSK)¹⁾. Seznam souřadnic jednotlivých vrcholů geometrických obrazců tak, jak jdou za sebou, je uveden v příloze č. 2 tohoto nařízení. Celková výměra ochranného pásma činí 0,7983 ha. Grafické znázornění ochranného pásma je obsaženo v příloze č. 3 tohoto nařízení.

Čl. 5**Účinnost**

Toto nařízení nabývá účinnosti 15. dnem následujícím po dni, kdy bylo vyhlášeno ve Věstníku právních předpisů Plzeňského kraje.

Milan Chovanec, v. r.
hejtman

Jaroslav Bauer, v. r.
náměstek hejtmána

¹⁾ Nařízení č. 430/2006 Sb. Vlády ČR o stanovení geodetických referenčních systémů a státních mapových děl závazných na území státu a zásadách jejich používání.

²⁾ Příslušným orgánem ochrany přírody je dle ustanovení § 77a odst. 4 písm. j) zákona č. 114/1992 Sb. Krajský úřad Plzeňského kraje.

Příloha č. 1
k nařízení Plzeňského kraje č. 4/2012

**Seznam souřadnic (S-JTSK) jednotlivých vrcholů geometrického obrazce,
kterými je stanovena hranice přírodní památky Kamenec**

číslo bodu	Y	X
8330131	804841.87	1057925.06
8330201	804840.18	1057904.46
8330202	804839.18	1057901.01
8330203	804822.16	1057882.83
8330204	804808.61	1057855.14
8330205	804808.45	1057842.71
8330206	804833.70	1057805.34
8330207	804842.36	1057794.80
8330208	804865.93	1057750.41
8330020	804861.90	1057747.77
8330022	804856.00	1057743.56
8330023	804850.59	1057738.55
900146	804845.29	1057728.51
290428	804841.76	1057730.11
290427	804841.04	1057727.58
290501	804831.94	1057726.92
290502	804814.45	1057731.60
291048	804811.11	1057732.57
290498	804805.54	1057734.81
290497	804793.50	1057744.52
290493	804787.89	1057751.08
290492	804771.52	1057771.25
290481	804757.89	1057793.67
290470	804755.60	1057801.40
290482	804749.29	1057821.78
291052	804746.26	1057849.24
290488	804745.56	1057855.36
290485	804744.28	1057880.56
290477	804756.33	1057951.77
290478	804759.64	1057966.81
8330170	804783.62	1057963.73
8330195	804806.06	1057948.57
8330178	804818.84	1057943.43
8330194	804821.54	1057938.19
8330177	804820.95	1057929.18
8330130	804832.78	1057926.54
8330209	804844.49	1057912.40

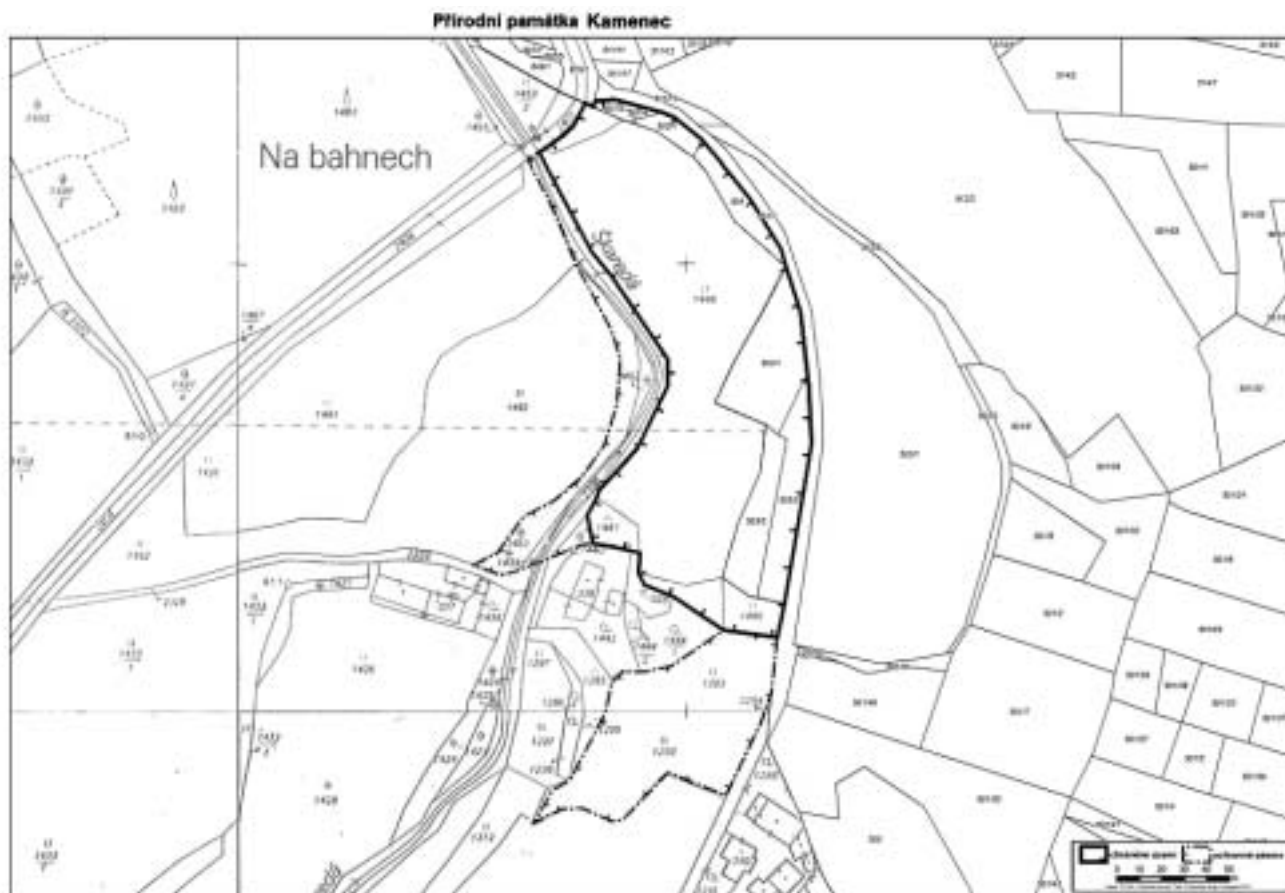
Příloha č. 2
k nařízení Plzeňského kraje č. 4/2012

**Seznam souřadnic (S-JTSK) jednotlivých vrcholů geometrických obrazců,
kterými je stanovena vnější hranice ochranného pásma přírodní památky Kamenec**

číslo bodu	Y	X
290478	804759.64	1057966.81
291050	804762.29	1057991.92
8330196	804767.02	1058005.07
8330070	804782.62	1058037.37
8330104	804808.35	1058027.28
8330176	804828.57	1058048.27
8330175	804833.40	1058049.02
8330197	804846.34	1058043.23
8330198	804855.26	1058043.44
8330174	804868.23	1058049.77
8330119	804860.04	1058035.29
8330120	804852.13	1058030.56
8330121	804841.12	1058009.87
8330199	804836.43	1058000.39
8330123	804833.39	1057986.82
8330173	804828.15	1057982.18
8330172	804820.46	1057982.48
8330171	804806.79	1057979.67
8330170	804783.62	1057963.73
8330179	804895.29	1057934.77
8330189	804883.00	1057939.07
8330190	804874.97	1057936.96
8330191	804868.20	1057934.00
8330132	804846.88	1057925.56
8330131	804841.87	1057925.06
8330209	804844.49	1057912.40
8330201	804840.18	1057904.46
8330202	804839.18	1057901.01
8330203	804822.16	1057882.83
8330204	804808.61	1057855.14
8330205	804808.45	1057842.71
8330206	804833.70	1057805.34
8330207	804842.36	1057794.80
8330208	804865.93	1057750.41
8330188	804870.87	1057753.73
8330187	804859.91	1057774.97
8330186	804849.41	1057800.38
8330185	804833.86	1057829.28
8330183	804829.58	1057842.75
8330184	804831.27	1057863.23
8330181	804836.97	1057881.51
8330182	804846.95	1057895.50
8330193	804859.13	1057905.74
8330180	804872.87	1057912.87
8330192	804884.40	1057929.07

**Příloha č. 3
k nařízení Plzeňského kraje č. 4/2012**

Grafické znázornění přírodní památky Kamenec a jejího ochranného pásma



5

NAŘÍZENÍ**Plzeňského kraje č. 5/2012**

ze dne 29. 11. 2011,

**o zřízení přírodní památky „Pohorsko“, jejího ochranného pásma
a vymezení bližších ochranných podmínek**

Rada Plzeňského kraje se dne 29. 11. 2011 usnesla podle ustanovení § 59 odst. 1 písm. k) zákona č. 129/2000 Sb., o krajích, ve znění pozdějších předpisů vydat na základě ustanovení § 77a odst. 2 zákona ČNR č. 114/1992 Sb., o ochraně přírody a krajiny, ve znění pozdějších předpisů, a v souladu s ustanovením § 36 a § 37 tohoto zákona toto nařízení:

Čl. 1**Předmět úpravy**

(1) Zřizuje se přírodní památka „Pohorsko“.

(2) Předmětem ochrany přírodní památky je kriticky ohrožený druh rostliny hořeček mnohotvarý český (*Gentianella praecox* subsp. *bohemica*).

Čl. 2**Vymezení přírodní památky**

Přírodní památka se nachází v Plzeňském kraji, v okrese Klatovy, v katastrálním území Pohorsko. Hranice přírodní památky je stanovena jedním uzavřeným geometrickým obrazcem s přímými stranami, jehož vrcholy jsou určeny souřadnicemi udanými v jednotné trigonometrické síti katastrální (S-JTSK)¹⁾. Seznam souřadnic jednotlivých vrcholů geometrického obrazce tak, jak jdou v obrazci za sebou, je uveden v příloze č. 1 tohoto nařízení. Grafické znázornění přírodní památky a jejího ochranného pásma je obsaženo v příloze č. 3 tohoto nařízení. Celková výměra přírodní památky činí 0,4185 ha.

Čl. 3**Bližší ochranné podmínky přírodní památky**

Jen s předchozím souhlasem orgánu ochrany přírody²⁾ lze na území památky:

- a) provádět změny druhu pozemků nebo způsobu jejich využití,
- b) zřizovat skládky, a to i přechodné, jakýchkoli materiálů,
- c) umísťovat v památce zařízení k příkrmování zvěře, příkrmovat zvěř,
- d) provádět hnojení, používání biocidů,
- e) sbírat či odchytávat rostliny a živočichy bez souhlasu orgánu ochrany přírody, kromě výkonu práva myslivosti či sběru plodů,
- f) pořádat hudební či jiné kulturní akce,
- g) pořádat jakékoliv sportovní akce.

Čl. 4**Ochranné pásmo**

Před rušivými vlivy z okolí zabezpečuje přírodní památku ochranné pásmo. Hranice ochranného pásma je stanovena okolo přírodní památky jedním uzavřeným geometrickým obrazcem s přímými stranami, jehož vrcholy jsou určeny souřadnicemi udanými v jednotné trigonometrické síti katastrální (S-JTSK)¹⁾. Seznam souřadnic jednotlivých vrcholů geometrického obrazce tak, jak jdou v obrazci za sebou, je uveden v příloze č. 2 tohoto nařízení. Celková výměra ochranného pásma činí 0,3012 ha. Grafické znázornění ochranného pásma je obsaženo v příloze č. 3 tohoto nařízení.

Čl. 5**Účinnost**

Toto nařízení nabývá účinnosti 15. dnem následujícím po dni, kdy bylo vyhlášeno ve Věstníku právních předpisů Plzeňského kraje.

Milan Chovanec, v. r.
hejtman

Jaroslav Bauer, v. r.
náměstek hejtmána

¹⁾ Nařízení č. 430/2006 Sb. Vlády ČR o stanovení geodetických referenčních systémů a státních mapových děl závazných na území státu a zásadách jejich používání.

²⁾ Příslušným orgánem ochrany přírody je dle ustanovení § 77a odst. 4 písm. j) zákona č. 114/1992 Sb. Krajský úřad Plzeňského kraje.

Příloha č. 1
k nařízení Plzeňského kraje č. 5/2012

**Seznam souřadnic (S-JTSK) jednotlivých vrcholů geometrického obrazce,
kterými je stanovena hranice přírodní památky Pohorsko**

číslo bodu	Y	X
16	814271.22	1137101.37
17	814291.21	1137078.63
18	814297.36	1137052.99
19	814306.22	1137041.13
20	814303.83	1137030.88
21	814298.40	1137021.94
22	814276.48	1137007.58
23	814247.47	1137023.83
24	814227.34	1137040.40

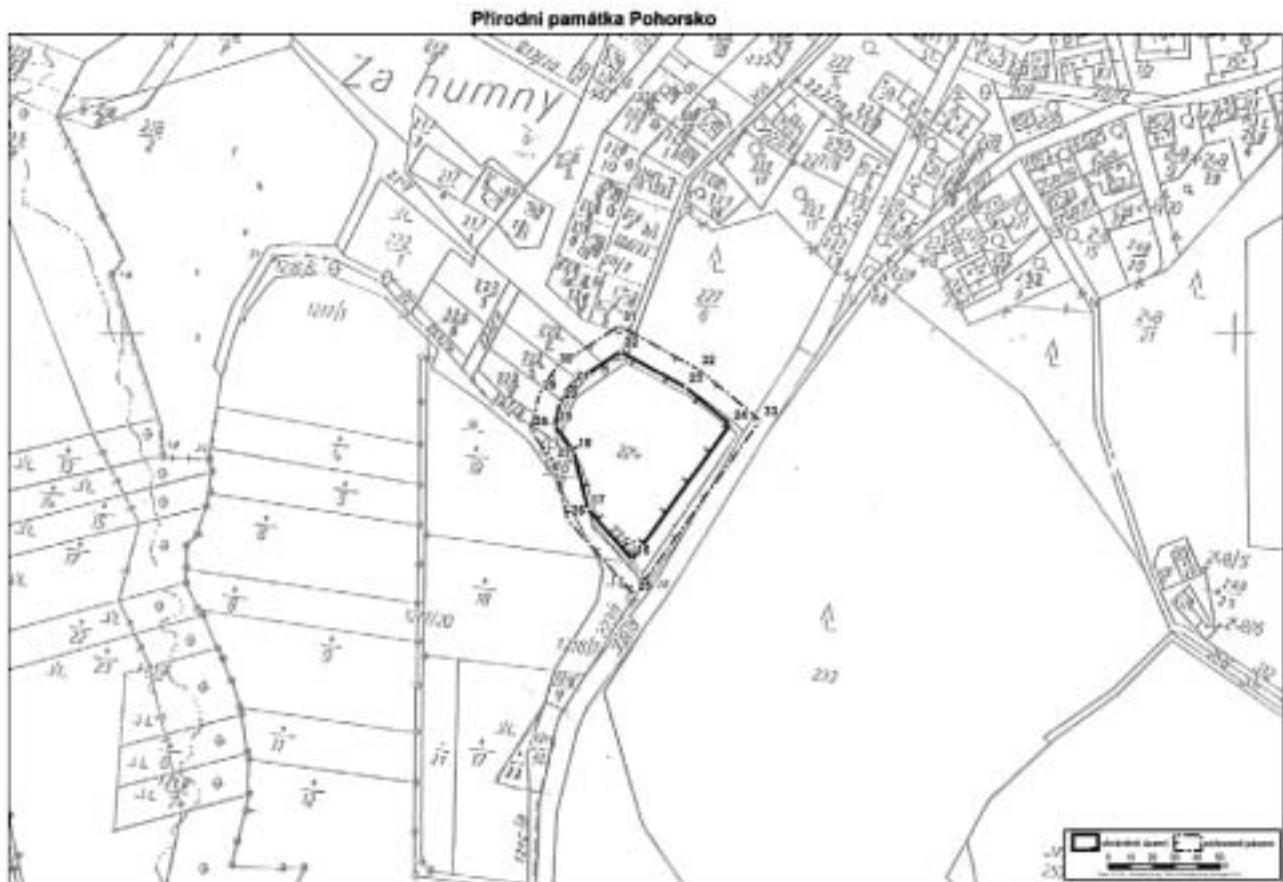
Příloha č. 2
k nařízení Plzeňského kraje č. 5/2012

**Seznam souřadnic (S-JTSK) jednotlivých vrcholů geometrického obrazce,
kterými je stanovena vnější hranice ochranného pásma přírodní památky Pohorsko**

číslo bodu	Y	X
25	814270.44	1137117.40
26	814300.35	1137083.37
27	814306.60	1137057.32
28	814317.01	1137043.39
29	814313.21	1137027.05
30	814305.77	1137014.81
31	814276.88	1136995.89
32	814241.80	1137015.54
33	814213.74	1137038.63

**Příloha č. 3
k nařízení Plzeňského kraje č. 5/2012**

Grafické znázornění přírodní památky Pohorsko a jejího ochranného pásma



6

NAŘÍZENÍ**Plzeňského kraje č. 6/2012**

ze dne 29. 11. 2011,

**o zřízení přírodní památky „Vlkonice“, jejího ochranného pásma
a vymezení bližších ochranných podmínek**

Rada Plzeňského kraje se dne 29. 11. 2011 usnesla podle ustanovení § 59 odst. 1 písm. k) zákona č. 129/2000 Sb., o krajích, ve znění pozdějších předpisů vydat na základě ustanovení § 77a odst. 2 zákona ČNR č. 114/1992 Sb., o ochraně přírody a krajiny, ve znění pozdějších předpisů, a v souladu s ustanovením § 36 a 37 tohoto zákona toto nařízení:

Čl. 1**Předmět úpravy**

(1) Zřizuje se přírodní památka „Vlkonice“.

(2) Předmětem ochrany přírodní památky jsou kriticky ohrožený druh rostliny hořeček mnohotvarý český (*Gentianella praecox subsp. bohemica*) a společenstva mezofilních luk s výskytem hoře brvitého (*Gentianopsis ciliata*), zimostrázku alpského (*Polygala chamae buxus*) a jalovce obecného (*Juniperus communis*).

Čl. 2**Vymezení přírodní památky**

Přírodní památka se nachází v Plzeňském kraji, v okrese Klatovy, v katastrálním území Vlkonice a Budětice. Hranice přírodní památky je stanovena jedním uzavřeným geometrickým obrazcem s přímými stranami, jehož vrcholy jsou určeny souřadnicemi udanými v jednotné trigonometrické síti katastrální (S-JTSK)¹⁾. Seznam souřadnic jednotlivých vrcholů geometrického obrazce tak, jak jdou v obrazci za sebou, je uveden v příloze č. 1 tohoto nařízení. Grafické znázornění přírodní památky a jejího ochranného pásma je obsaženo v příloze č. 3 tohoto nařízení. Celková výměra přírodní památky činí 1,1720 ha.

Čl. 3**Bližší ochranné podmínky přírodní památky**

Jen s předchozím souhlasem orgánu ochrany přírody²⁾ lze na území památky:

- a) provádět změny druhu pozemků nebo způsobu jejich využití,
- b) zřizovat skládky, a to i přechodné, jakýchkoli materiálů,
- c) umísťovat v památce zařízení k příkrmování zvěře, příkrmovat zvěř,
- d) provádět hnojení a používat biocidy,
- e) sbírat či odchyťovat rostliny a živočichy, kromě výkonu práva myslivosti či sběru plodů,
- f) pořádat jakékoli hromadné a sportovní akce.

Čl. 4**Ochranné pásmo**

Před rušivými vlivy z okolí zabezpečuje přírodní památku ochranné pásmo. Hranice ochranného pásma je stanovena na severozápadní části přírodní památky jedním uzavřeným geometrickým obrazcem s přímými stranami, jehož vrcholy jsou určeny souřadnicemi udanými v jednotné trigonometrické síti katastrální (S-JTSK)¹⁾. Seznam souřadnic jednotlivých vrcholů geometrického obrazce tak, jak jdou v obrazci za sebou, je uveden v příloze č. 2 tohoto nařízení. Celková výměra ochranného pásma činí 0,4972 ha. Grafické znázornění ochranného pásma je obsaženo v příloze č. 3 tohoto nařízení.

Čl. 5**Účinnost**

Toto nařízení nabývá účinnosti 15. dnem následujícím po dni, kdy bylo vyhlášeno ve Věstníku právních předpisů Plzeňského kraje.

Milan Chovanec, v. r.
hejtman

Jaroslav Bauer, v. r.
náměstek hejtmána

¹⁾ Nařízení č. 430/2006 Sb. Vlády ČR o stanovení geodetických referenčních systémů a státních mapových děl závazných na území státu a zásadách jejich používání.

²⁾ Příslušným orgánem ochrany přírody je dle ustanovení § 77a odst. 4 písm. j) zákona č. 114/1992 Sb. Krajský úřad Plzeňského kraje.

Příloha č. 1
k nařízení Plzeňského kraje č. 6/2012

**Seznam souřadnic (S-JTSK) jednotlivých vrcholů geometrického obrazce,
kterými je stanovena hranice přírodní památky Vlkonice**

číslo bodu	Y	X
1540203	814210.52	1121314.30
1540202	814205.15	1121327.39
1540201	814203.44	1121331.81
1540104	814195.46	1121331.98
1540105	814193.19	1121333.54
1540083	814156.64	1121321.84
1540210	814150.91	1121315.50
1540082	814148.66	1121316.85
1540081	814145.14	1121310.66
1540080	814136.03	1121303.44
1540079	814127.27	1121288.16
1540209	814110.29	1121279.16
1540215	814075.12	1121275.78
1480075	814067.11	1121275.96
1480074	814046.62	1121277.28
1480073	814043.45	1121247.64
1480066	814041.03	1121238.39
1540208	814040.24	1121235.36
1540207	814036.64	1121221.61
1540048	814040.58	1121219.11
1540047	814061.66	1121212.36
1480018	814083.96	1121202.46
1540206	814095.63	1121204.34
1480009	814096.21	1121199.12
1540205	814103.24	1121180.62
1480005	814133.19	1121192.00
1480003	814156.57	1121221.07
1540002	814163.85	1121252.29
1540003	814171.70	1121274.55
1540204	814194.07	1121305.59

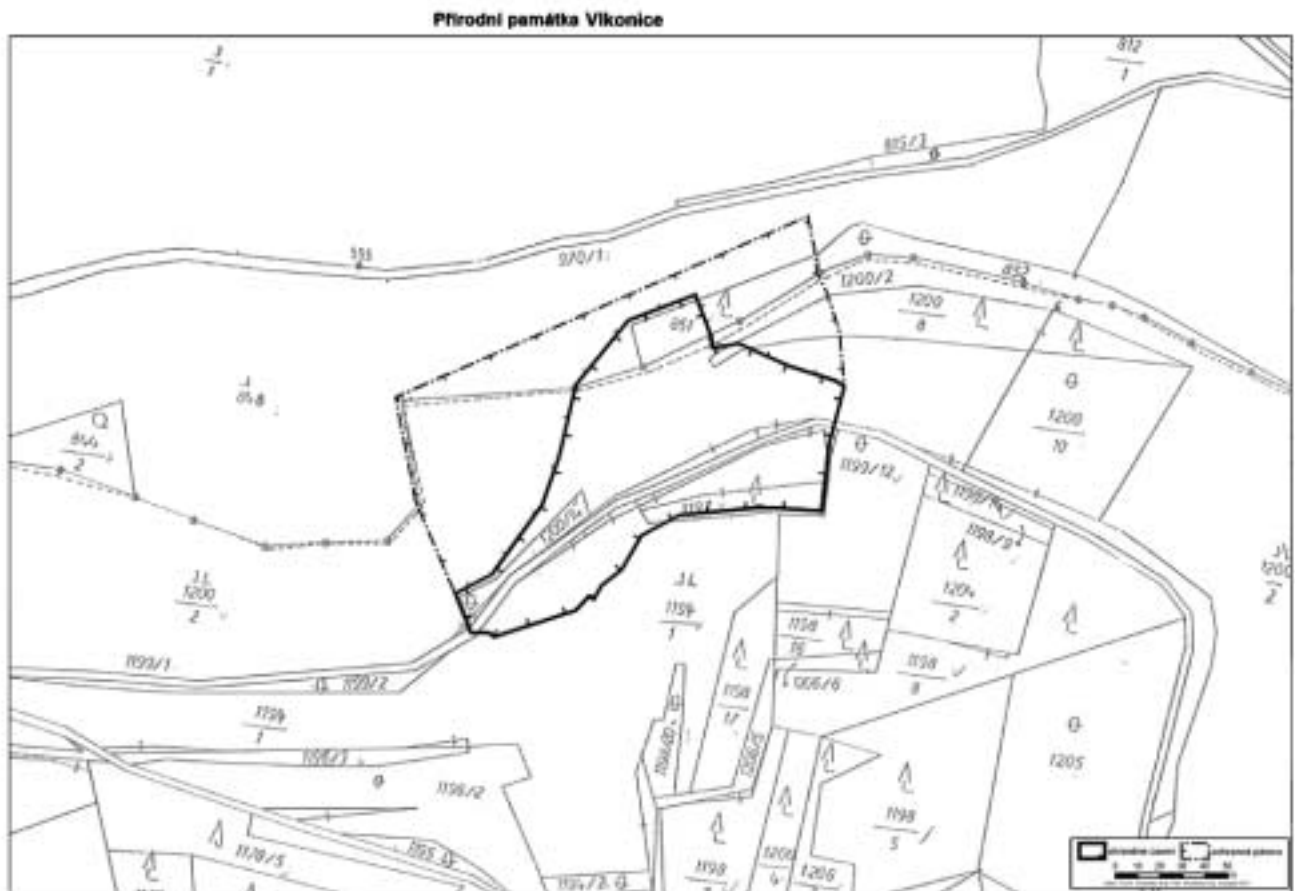
Příloha č. 2
k nařízení Plzeňského kraje č. 6/2012

**Seznam souřadnic (S-JTSK) jednotlivých vrcholů geometrického obrazce,
kterými je stanovena vnější hranice ochranného pásma přírodní památky Vlkonice**

číslo bodu	Y	X
1540203	814210.52	1121314.30
1540211	814228.01	1121273.52
1540212	814237.10	1121226.53
1540213	814052.99	1121145.37
1480006	814049.99	1121160.40
1480007	814048.65	1121171.24
1540214	814045.01	1121178.32
1480016	814039.04	1121196.15
1540207	814036.64	1121221.61
1540048	814040.58	1121219.11
1540047	814061.66	1121212.36
1480018	814083.96	1121202.46
1540206	814095.63	1121204.34
1480009	814096.21	1121199.12
1540205	814103.24	1121180.62
1480005	814133.19	1121192.00
1480003	814156.57	1121221.07
1540002	814163.85	1121252.29
1540003	814171.70	1121274.55
1540204	814194.07	1121305.59

Příloha č. 3
k nařízení Plzeňského kraje č. 6/2012

Grafické znázornění přírodní památky Vlkonice a jejího ochranného pásma



7

**NAŘÍZENÍ
Plzeňského kraje č. 7/2012**

ze dne 29. 11. 2011,

o zřízení přírodní památky „Orlovická hora“ a vymezení bližších ochranných podmínek

Rada Plzeňského kraje se dne 29. 11. 2011 usnesla podle ustanovení § 59 odst. 1 písm. k) zákona č. 129/2000 Sb., o krajích, ve znění pozdějších předpisů vydat na základě ustanovení § 77a odst. 2 zákona ČNR č. 114/1992 Sb., o ochraně přírody a krajiny, ve znění pozdějších předpisů a v souladu s ustanovením § 36 a § 37 tohoto zákona toto nařízení:

**Čl. 1
Předmět úpravy**

(1) Zřizuje se přírodní památka „Orlovická hora“.

(2) Předmětem ochrany přírodní památky je starý jámový lom limonitových rud.

**Čl. 2
Vymezení přírodní památky a jejího ochranného pásma**

(1) Přírodní památka se nachází v Plzeňském kraji, v okrese Domažlice, v katastrálním území Orlovice u Pociňovic. Hranice přírodní památky je stanovena jedním uzavřeným geometrickým obrazcem s přímými stranami, jehož vrcholy jsou určeny souřadnicemi udanými v jednotné trigonometrické síti katastrální (S-JTSK)¹⁾. Seznam souřadnic jednotlivých vrcholů geometrického obrazce tak, jak jdou v obrazci za sebou, je uveden v příloze č. 1 tohoto nařízení. Grafické znázornění přírodní památky a jejího ochranného pásma je obsaženo v příloze č. 2 tohoto nařízení. Celková výměra přírodní památky činí 0,3278 ha.

(2) Přírodní památku zabezpečuje před rušivými vlivy z okolí ochranné pásmo²⁾.

**Čl. 3
Bližší ochranné podmínky přírodní památky**

Jen s předchozím souhlasem orgánu ochrany přírody³⁾ lze na území přírodní památky

- a) měnit druh pozemků a měnit způsob jejich využití,
- b) provádět terénní úpravy, stavební a těžební činnost.

**Čl. 4
Účinnost**

Toto nařízení nabývá účinnosti 15. dnem následujícím po dni, kdy bylo vyhlášeno ve Věstníku právních předpisů Plzeňského kraje.

**Čl. 5
Zrušovací ustanovení**

Zrušuje se článek 1 odst. 6 vyhlášky Okresního národního výboru v Domažlicích o zřízení chráněných přírodních výtvorů a chráněných přírodních památek ze dne 25. 9. 1990.

Milan Chovanec, v. r.
hejtman

Jaroslav Bauer, v. r.
náměstek hejtmána

¹⁾ Nařízení č. 430/2006 Sb. Vlády ČR o stanovení geodetických referenčních systémů a státních mapových děl závazných na území státu a zásadách jejich používání.

²⁾ Dle ustanovení § 37 zákona č. 114/1992 Sb. je jím území ve vzdálenosti 50 m od hranic přírodní památky.

³⁾ Příslušným orgánem ochrany přírody je dle ustanovení § 77a odst. 4 písm. j) zákona č. 114/1992 Sb. Krajský úřad Plzeňského kraje.

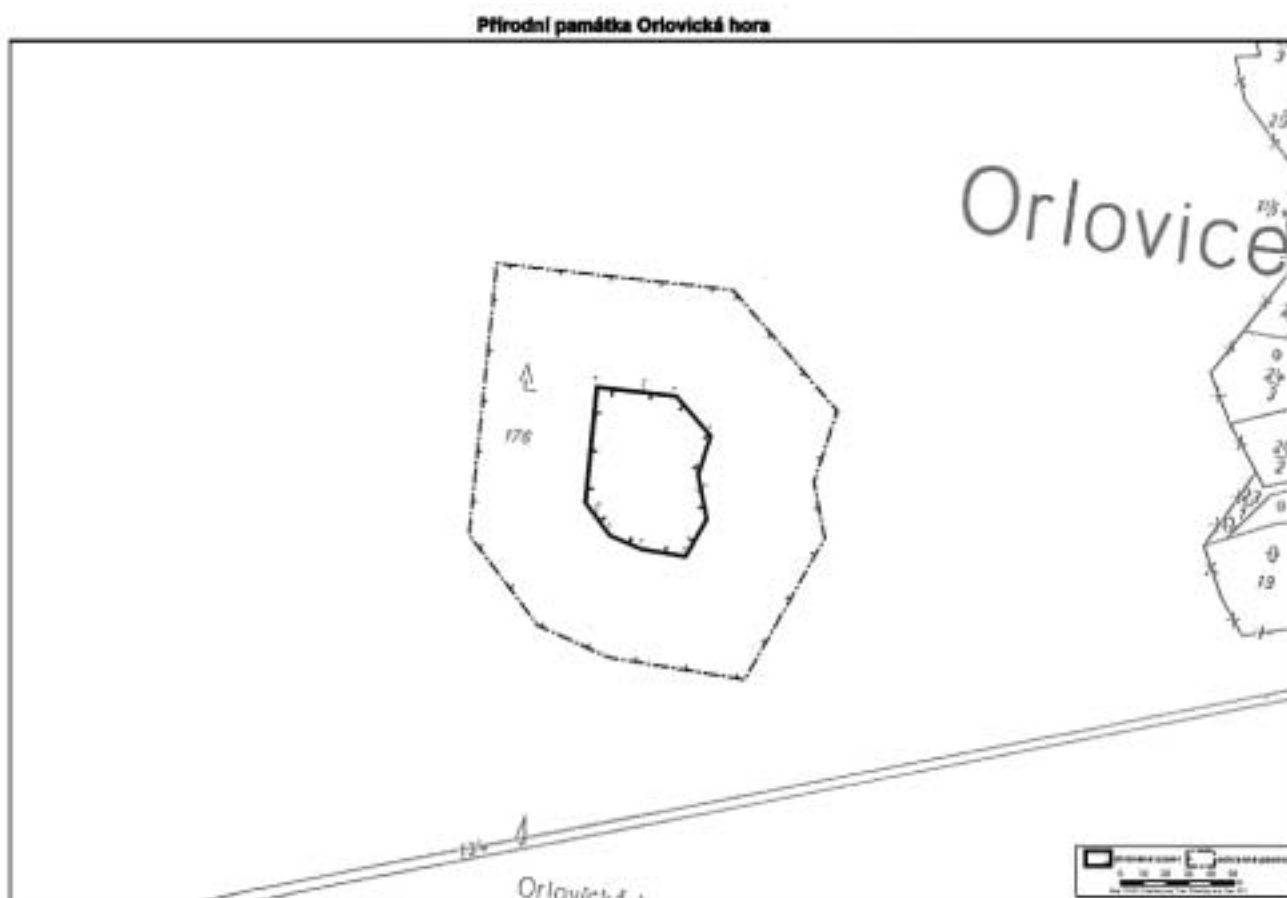
Příloha č. 1
k nařízení Plzeňského kraje č. 7/2012

**Seznam souřadnic (S-JTSK) jednotlivých vrcholů geometrického obrazce,
kterými je stanovena hranice přírodní památky Orlovická hora**

číslo bodu	Y	X
1	850389.41	1112749.23
2	850383.73	1112732.02
3	850399.03	1112714.21
4	850434.24	1112710.21
9	850439.47	1112761.70
8	850428.35	1112776.45
7	850414.60	1112782.70
6	850395.07	1112785.94
5	850385.56	1112769.11

Příloha č. 2
k nařízení Plzeňského kraje č. 7/2012

Grafické znázornění přírodní památky Orlovická hora a jejího ochranného pásma



8

**NAŘÍZENÍ
Plzeňského kraje č. 8/2012**

ze dne 29. 11. 2011,

o zřízení přírodní památky „Mlýneček“ a vymezení bližších ochranných podmínek

Rada Plzeňského kraje se dne 29. 11. 2011 usnesla podle ustanovení § 59 odst. 1 písm. k) zákona č. 129/2000 Sb., o krajích, ve znění pozdějších předpisů vydat na základě ustanovení § 77a odst. 2 zákona ČNR č. 114/1992 Sb., o ochraně přírody a krajiny, ve znění pozdějších předpisů a v souladu s ustanovením § 36 a § 37 tohoto zákona toto nařízení:

Čl. 1**Předmět úpravy**

(1) Zřizuje se přírodní památka „Mlýneček“.

(2) Předmětem ochrany přírodní památky je skalní výchoz křemenného syenitu.

Čl. 2**Vymezení přírodní památky a jejího ochranného pásma**

(1) Přírodní památka se nachází v Plzeňském kraji, v okrese Domažlice, v katastrálním území Klíčov u Mrákova. Hranice přírodní památky je stanovena jedním uzavřeným geometrickým obrazcem s přímými stranami, jehož vrcholy jsou určeny souřadnicemi udanými v jednotné trigonometrické síti katastrální (S-JTSK)¹⁾. Seznam souřadnic jednotlivých vrcholů geometrického obrazce tak, jak jdou v obrazci za sebou, je uveden v příloze č. 1 tohoto nařízení. Grafické znázornění přírodní památky a jejího ochranného pásma je obsaženo v příloze č. 2 tohoto nařízení. Celková výměra přírodní památky činí 0,6486 ha.

(2) Přírodní památku zabezpečuje před rušivými vlivy z okolí ochranné pásmo²⁾.

Čl. 3**Bližší ochranné podmínky přírodní památky**

Jen s předchozím souhlasem orgánu ochrany přírody³⁾ lze na území přírodní památky

- a) měnit druh pozemků a měnit způsob jejich využití,
- b) provádět terénní úpravy, stavební a těžební činnost.

Čl. 4**Účinnost**

Toto nařízení nabývá účinnosti 15. dnem následujícím po dni, kdy bylo vyhlášeno ve Věstníku právních předpisů Plzeňského kraje.

Čl. 5**Zrušovací ustanovení**

Zrušuje se článek 1 odst. 1 vyhlášky Okresního národního výboru v Domažlicích o zřízení chráněných přírodních výtvorů a chráněných přírodních památek ze dne 25. 9. 1990.

Milan Chovanec, v. r.
hejtman

Jaroslav Bauer, v. r.
náměstek hejtmána

¹⁾ Nařízení č. 430/2006 Sb. Vlády ČR o stanovení geodetických referenčních systémů a státních mapových děl závazných na území státu a zásadách jejich používání.

²⁾ Dle ustanovení § 37 zákona č. 114/1992 Sb. je jím území ve vzdálenosti 50 m od hranic přírodní památky.

³⁾ Příslušným orgánem ochrany přírody je dle ustanovení § 77a odst. 4 písm. j) zákona č. 114/1992 Sb. Krajský úřad Plzeňského kraje.

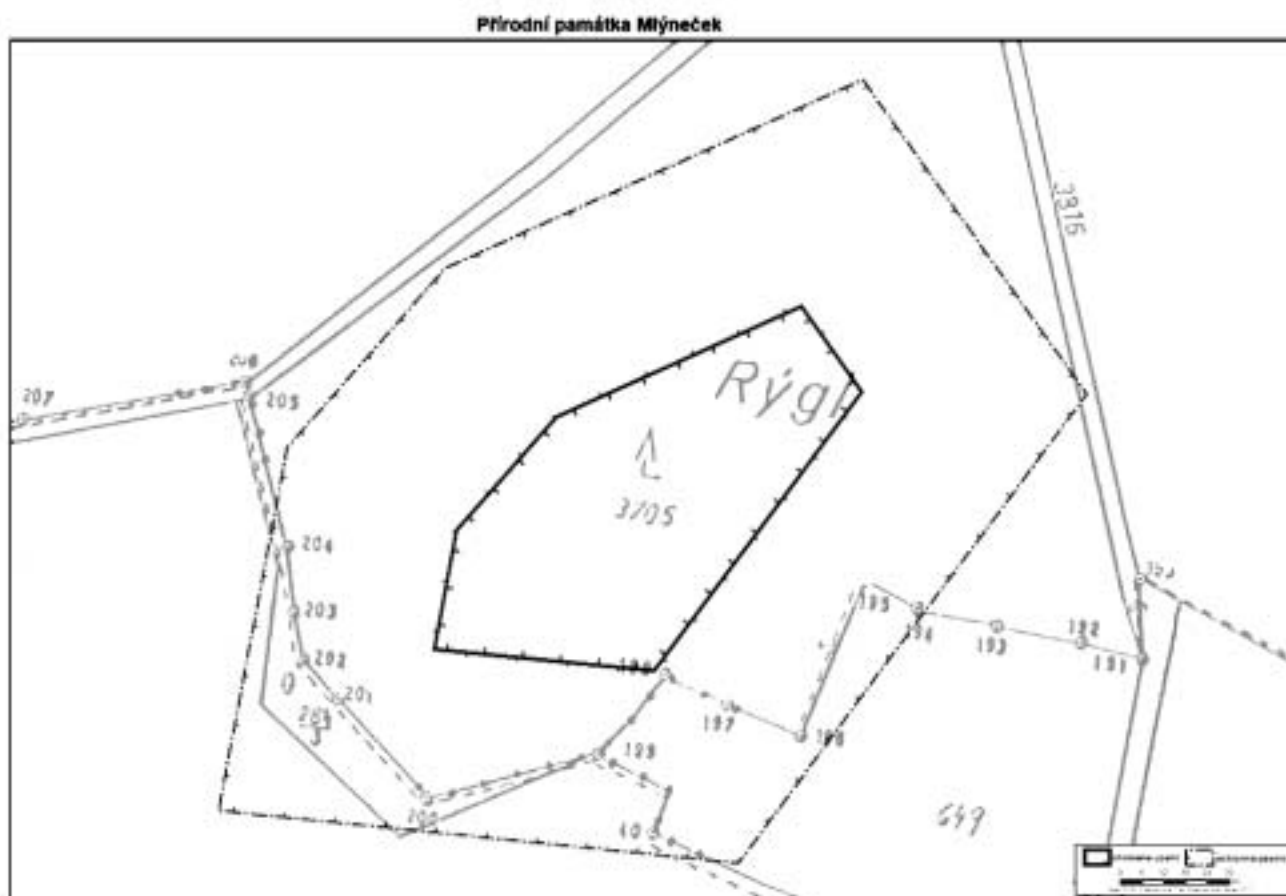
Příloha č. 1
k nařízení Plzeňského kraje č. 8/2012

**Seznam souřadnic (S-JTSK) jednotlivých vrcholů geometrického obrazce,
kterými je stanovena hranice přírodní památky Mlýneček**

číslo bodu	Y	X
1	859742.99	1107003.26
2	859759.73	1106979.66
3	859826.98	1107010.15
4	859854.36	1107041.38
5	859860.59	1107074.35
21-2	859800.19	1107080.42

Příloha č. 2
k nařízení Plzeňského kraje č. 8/2012

Grafické znázornění přírodní památky Mlýneček a jejího ochranného pásma



38/VS/2012 Veřejnoprávní smlouva uzavřená mezi městem Bělá nad Radbuzou a obcí Mutěním

VEŘEJNOPRÁVNÍ SMLOUVA

Uzavřená mezi obcí Mutěním a městem Bělá nad Radbuzou

Na základě usnesení zastupitelstva obce Mutěním ze dne 10.06.2011 a usnesení rady města Bělá nad Radbuzou číslo 8 ze dne 04.05.2011 uzavírají dne 09.09.2011 níže uvedeně smluvní strany tuto veřejnoprávní smlouvu.



ZN/19215/WZÚM

Rozhodnutí o souhlasu nabylo právní moci dne 28.12.2011

③

Článek I. Smluvní strany

KRAJSKÝ ÚŘAD Plzeňského kraje

V Plzni dne 30.12.2011 Malinskova

1. Obec Mutěním, okres Domažlice, IČO 005 72 560, kraj Plzeňský, se sídlem Mutěním čp. 60, okres Domažlice, 345 25 Hostouň u Horšovského Týna, zastoupená starostou Ing. Josefem Pešavou,
A
2. Město Bělá nad Radbuzou, okres Domažlice, IČO 00253235, kraj Plzeňský, se sídlem Bělá nad Radbuzou, náměstí čp. 200, 345 26 Bělá nad Radbuzou, Zastoupené starostou ing. Liborem Pickou.

Článek II. Předmět smlouvy

V souladu s § 63 odstavce 1 zákona číslo 128/2000 Sb. O obcích, ve znění pozdějších změn a předpisů budou orgány města Bělá nad Radbuzou namísto orgánu obce Mutěním vykonávat přenesenou působnost svěřenou zvláštními předpisy orgánům obce Mutěním, v rozsahu vymezeném touto smlouvou.

Článek III. Smluvní rozsah výkonu přenesené působnosti

Orgány města Bělá nad Radbuzou budou vykonávat ve správním obvodu obce Mutěním přenesenou působnost svěřenou orgánům každé obce v rozsahu stanoveném zákonem číslo 200/1990 Sb. O přestupcích, ve znění pozdějších předpisů.

Článek IV. Úhrada nákladů

1. Za výkon předmětu smlouvy v určeném rozsahu poskytne obec Mutěním ze svého Rozpočtu městu Bělá nad Radbuzou na jeho účet číslo 158488288/0300 příspěvek ve výši 1.000,-- Kč (slovyjedentisickorunčeských) za jeden projednaný přestupek. Příspěvek se uhradí jedenkrát za rok na základě faktury se splatností 10 dnů ode dne doručení.

2. Smluvní strany si výslovně dohodly, že za projednaný přestupek bude Považován každý přestupek, ukončený:
- rozhodnutím o uložení sankce dle ustanovení § 11 a násl. Přestupkového zákona
 - projednáním přestupku bez uložení sankce dle ustanovení § 11 odstavce 3 přestupkového zákona
 - odložením věci z důvodů uvedených v ustanovení § 66 přestupkového zákona
 - zastavením řízení z důvodů uvedených v ustanovení § 76 přestupkového zákona
 - uložením pokuty v blokovém řízení dle ustanovení § 84 přestupkového zákona
 - vydáním příkazu o uložení napomenutí nebo pokuty v příkazním řízení dle ustanovení § 87 přestupkového zákona.

Článek V.

Doba trvání smlouvy

Tato smlouva se uzavírá na dobu určitou od jejího uzavření do 31.12.2015. Tato smlouva je uzavřena dnem, kdy rozhodnutí Krajského úřadu Plzeňského kraje o udělení souhlasu s jejím uzavřením nabude právní moci.

Článek VI.

Společná ustanovení

1. Smluvní strany zveřejní veřejnoprávní smlouvu bezodkladně po jejím uzavření na úředních deskách svých úřadů po dobu nejméně 15 dnů a zašlou ji Krajskému úřadu Plzeňského kraje ke zveřejnění ve Věstníku právních předpisů kraje.
2. Po dobu platnosti této smlouvy vyvěsí smluvní strany na úředních deskách svých Úřadů informaci o uzavření této smlouvy a jejím předmětu.
3. Tato smlouva se vyhotovuje ve 3 stejnopisech, přičemž jeden stejnopis obdrží obec Mutěňín, jeden město Bělá nad Radbuzou a jeden stejnopis, včetně příslušných příloh Krajský úřad Plzeňského kraje Plzeň, spolu se žádostí o udělení souhlasu s uzavřením Veřejnoprávní smlouvy.
4. Smlouva nabývá účinnosti poté, kdy nabude právní moci rozhodnutí Krajského úřadu Plzeňského kraje o udělení souhlasu s uzavřením této smlouvy.
5. Nédílnou přílohu této smlouvy tvoří usnesení rady obce Mutěňín a rady města Bělá nad Radbuzou a pravomocné rozhodnutí Krajského úřadu Plzeňského kraje O udělení souhlasu k uzavření smlouvy.

V Bělé nad Radbuzou 09.09.2011

Ing. Libor Pícko



Starosta Města Bělá nad Radbuzou

Ing. Josef Pešava



starosta obce Mutěňín

39/VS/2012 Veřejnoprávní smlouva uzavřená mezi městem Bělá nad Radbuzou a obcí Rybník

VEŘEJNOPRÁVNÍ SMLOUVA

Uzavřená mezi obcí Rybník a městem Bělá nad Radbuzou

Na základě usnesení zastupitelstva obce Rybník ze dne 15.06.2011 číslo 6/2011 a usnesení rady města Bělá nad Radbuzou číslo 10 ze dne 13.07.2011 uzavřají níže uvedené smluvní strany tuto veřejnoprávní smlouvu.



Rozhodnutí o souhlasu nabylo právní moci dne 14. 12. 2011
 ZN/9216/VVZU/11 (3)
 KRAJSKÝ ÚŘAD Plzeňského kraje

Článek I. Smluvní strany

V Plzni dne 20. 12. 2011

1. Obec Rybník, okres Domažlice, IČO 002 53 707, kraj Plzeňský, se sídlem Rybník čp. 10, okres Domažlice, 345 25 Hostouň u Horšovského Týna, zastoupená starostou Ing. Miroslavem Kadlecem,

A

2. Město Bělá nad Radbuzou, okres Domažlice, IČO 00253235, kraj Plzeňský, se sídlem Bělá nad Radbuzou, náměstí čp. 200, 345 26 Bělá nad Radbuzou, Zastoupené starostou ing. Liborem Pickou.

Článek II. Předmět smlouvy

V souladu s § 63 odstavce 1 zákona číslo 128/2000 Sb. O obcích, ve znění pozdějších změn a předpisů budou orgány města Bělá nad Radbuzou namísto orgánu obce Rybník vykonávat přenesenou působnost svěřenou zvláštními předpisy orgánům obce Rybník, v rozsahu vymezeném touto smlouvou.

Článek III. Smluvní rozsah výkonu přenesené působnosti

Orgány města Bělá nad Radbuzou budou vykonávat ve správním obvodu obce Rybník přenesenou působnost svěřenou orgánům každé obce v rozsahu stanoveném zákonem číslo 200/1990 Sb. O přestupcích, ve znění pozdějších předpisů.

Článek IV. Úhrada nákladů

1. Za výkon předmětu smlouvy v určeném rozsahu poskytne obec Rybník ze svého Rozpočtu městu Bělá nad Radbuzou na jeho účet číslo 158488288/0300 příspěvek ve výši 1.000,-- Kč (slovyjedentisíckorunčeských) za jeden projednaný přestupek. Příspěvek se uhradí jedenkrát za rok na základě faktury se splatností 10 dnů ode dne doručení.

2. Smluvní strany si výslovně dohodly, že za projednaný přestupek bude Považován každý přestupek, ukončený:
- rozhodnutím o uložení sankce dle ustanovení § 11 a násl. Přestupkového zákona
 - projednáním přestupku bez uložení sankce dle ustanovení § 11 odstavce 3 přestupkového zákona
 - odložením věci z důvodů uvedených v ustanovení § 66 přestupkového zákona
 - zastavením řízení z důvodů uvedených v ustanovení § 76 přestupkového zákona
 - uložením pokuty v blokovém řízení dle ustanovení § 84 přestupkového zákona
 - vydáním příkazu o uložení napomenutí nebo pokuty v příkazním řízení dle ustanovení § 87 přestupkového zákona.

Článek V.

Doba trvání smlouvy

Tato smlouva se uzavírá na dobu určitou od jejího uzavření do 31.12.2015. Tato smlouva je uzavřena dnem, kdy rozhodnutí Krajského úřadu Plzeňského kraje o udělení souhlasu s jejím uzavřením nabude právní moci.

Článek VI.

Společná ustanovení

1. Smluvní strany zveřejní veřejnoprávní smlouvu bezodkladně po jejím uzavření na úředních deskách svých úřadů po dobu nejméně 15 dnů a zašlou ji Krajskému úřadu Plzeňského kraje ke zveřejnění ve Věstníku právních předpisů kraje.
2. Po dobu platnosti této smlouvy vyvěsí smluvní strany na úředních deskách svých Úřadů informaci o uzavření této smlouvy a jejím předmětu.
3. Tato smlouva se vyhotovuje ve 3 stejnopisech, přičemž jeden stejnopis obdrží obec Rybník, jeden město Bělá nad Radbuzou a jeden stejnopis, včetně příslušných příloh Krajský úřad Plzeňského kraje Plzeň, spolu se žádostí o udělení souhlasu s uzavřením Veřejnoprávní smlouvy.
4. Smlouva nabývá účinnosti poté, kdy nabude právní moci rozhodnutí Krajského úřadu Plzeňského kraje o udělení souhlasu s uzavřením této smlouvy.
5. Nedílnou přílohu této smlouvy tvoří usnesení rady obce Rybník a rady města Bělá nad Radbuzou a pravomocné rozhodnutí Krajského úřadu Plzeňského kraje O udělení souhlasu k uzavření smlouvy.

V Bělé nad Radbuzou 09.09.2011

Ing. Libor Pícka



Starosta Města Bělá nad Radbuzou

Ing. Miroslav Kádlec




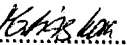
starosta obce Rybník

40/VS/2012 Veřejnoprávní smlouva uzavřená mezi městem Kralovice a obcí Černíkovice

Veřejnoprávní smlouva o zabezpečení provedení zápisů údajů do informačního systému územní identifikace, adres a nemovitostí (RÚIAN)

Na základě usnesení zastupitelstva obce Černíkovice číslo 82/11, ze dne 06. 09. 2011 a usnesení rady města Kralovice číslo 288, ze dne 27. 09. 2011, uzavírají níže uvedené smluvní strany tuto veřejnoprávní smlouvu.

Článek I. Smluvní strany

1. Obec Černíkovice
zastoupená starostou obce Miloslavem Vopatem
sídlo obecního úřadu: Černíkovice 32, 331 41 Kralovice
IČ: 00572829
příslušná do správního obvodu obce s rozšířenou působností Kralovice
kraj Plzeňský
(dále jen „obec Černíkovice“)

Rozhodnutí o souhlasu nabylo právní moci dne 14. 12. 2011 (3)
- a
- KRAJSKÝ ÚŘAD Plzeňského kraje
2. Město Kralovice
zastoupené starostou města Ing. Rudolfem Salfickým
sídlo městského úřadu: Markova 2, 33141 Kralovice
IČ: 00257966
příslušná do správního obvodu obce s rozšířenou působností Kralovice
kraj Plzeňský
(dále jen „město Kralovice“)
V Plzni dne 19. 12. 2011 
2/1/9217/IVZÚ/11

Článek II. Předmět smlouvy

Předmětem smlouvy je zabezpečení provedení zápisů údajů do informačního systému územní identifikace adres a nemovitostí podle zákona č. 111/2009 Sb., o základních registrech, ve znění pozdějších předpisů, orgány města Kralovice místo orgánů obce Černíkovice.

Článek III. Smluvní rozsah výkonu přenesené působnosti

- 1) Podle § 63 odst. 1 zákona č. 128/2000 Sb., o obcích (obecní zřízení), ve znění pozdějších předpisů, budou orgány města Kralovice místo orgánů obce Černíkovice podle zákona č. 111/2009 Sb., o základních registrech, ve znění pozdějších předpisů (dále jen „zákon o základních registrech“), vykonávat následující úkony související se zápisem údajů do informačního systému územní identifikace, adres a nemovitostí (RÚIAN):

- a) podle § 42 odst. 1 až 3 zákona o základních registrech, pokud stavební objekt nevyžaduje stavební povolení ani ohlášení stavebnímu úřadu a obec Černíkovice je proto editorem těchto údajů podle § 42 odst. 4 zákona o základních registrech – identifikační údaje stavebního objektu a údaje o vazbách na ostatní územní prvky a na územně evidenční jednotku část obce, údaje o definičním bodu stavebního objektu, údaje o typu stavebního objektu, způsobu jeho využití a jeho technickoekonomických attributech, technickoekonomický atribut stavebního objektu, kterým je měsíc a rok jeho odstranění
 - b) podle § 43 odst. 4 zákona o základních registrech – název ulice a údaje o vazbách ulice na ostatní územní prvky
 - c) podle § 44 odst. 1 zákona o základních registrech – změny údajů o adresním místě a změny příslušnosti stavebních objektů do části obce
- 2) Orgány obce Černíkovice budou údaje podle odstavce 1 předávat orgánu města Kralovice, bezodkladně a orgány města Kralovice jsou povinny získané údaje zapsat do informačního systému územní identifikace, adres a nemovitostí nejpozději následující pracovní den od jejich obdržení

Článek IV. **Úhrada nákladů**

1. Obec Černíkovice poskytne městu Kralovice na jeho účet číslo 0725658379/0800, vedeného u České spořitelny, a.s., odměnu ve výši 100,- Kč (slovy: sto korun českých) za každý provedený úkon na základě plnění Čl. III této smlouvy. Za úkon podle Čl. III této smlouvy se považuje každé přihlášení do informačního systému územní identifikace, adres a nemovitostí za účelem provedení záznamu zapisovaného údaje do informačního systému územní identifikace, adres a nemovitostí.
2. Odměna za provedené úkony bude poskytována v pololetních splátkách na základě vystavené faktury orgány města Kralovice. Pokud celková suma za pololetí nepřesáhne částku 300,- Kč, bude odměna poskytována ke konci příslušného kalendářního roku, popřípadě před ukončením smlouvy, na základě vystavené faktury orgány města Kralovice.

Článek V. **Doba trvání smlouvy**

Tato smlouva se uzavírá na dobu určitou, ode dne nabytí právní moci rozhodnutí Krajského úřadu Plzeňského kraje o udělení souhlasu s uzavřením této smlouvy do 31. 03. 2015.

Článek VI. **Společná ustanovení**

1. Smluvní strany zveřejní veřejnoprávní smlouvu bezodkladně po jejich uzavření na úřední desce svých obecních úřadů po dobu nejméně 15 dnů.
2. Po dobu platnosti této smlouvy vyvěsí smluvní strany na úřední desce svých obecních úřadů informaci o uzavření této smlouvy a jejím předmětu.

3. Tato smlouva se vyhotovuje ve třech stejnopisech, přičemž jeden stejnopis obdrží obec Černíkovice, jeden město Kralovice a jeden stejnopis obdrží Krajský úřad Plzeňského kraje spolu se žádostí o souhlas s uzavřením smlouvy.
4. Přílohou k této smlouvě tvoří usnesení zastupitelstva obce Černíkovice a usnesení rady města Kralovice o souhlasu s uzavřením této smlouvy a pravomocné rozhodnutí Krajského úřadu Plzeňského kraje o udělení souhlasu k uzavření této smlouvy.
5. Smlouvu lze předčasně ukončit pouze písemně dohodou stran, která vyžaduje souhlas Krajského úřadu Plzeňského kraje, nebo výpovědí s výpovědní lhůtou 2 měsíce. Lhůta začíná běžet prvním dnem kalendářního měsíce následujícího po dni, kdy rozhodnutí Krajského úřadu Plzeňského kraje, kterým bude dán souhlas k zániku této smlouvy výpovědí, nabude právní moci.
6. Obec Černíkovice se zavazuje poskytnout městu Kralovice veškeré potřebné doklady a přístupové údaje nezbytné k naplnění Čl. III. této smlouvy.
7. Za orgán města Kralovice je příslušný provádět úkony podle Čl. III. této smlouvy Odbor výstavby (stavební úřad), Městského úřadu Kralovice, Markova 2, Kralovice.

V Kralovicích dne

31 -10- 2011



Miloslav Vopat
starosta obce Černíkovice



Ing. Rudolf Salfický
starosta města Kralovice

41/VS/2012 Veřejnoprávní smlouva uzavřená mezi městem Kralovice a obcí Holovousy

Veřejnoprávní smlouva o zabezpečení provedení zápisů údajů do informačního systému územní identifikace, adres a nemovitostí (RÚIAN)

Na základě usnesení zastupitelstva obce Holovousy číslo 32/2011, ze dne 23. 09. 2011 a usnesení rady města Kralovice číslo 313, ze dne 12. 10. 2011, uzavírají níže uvedené smluvní strany tuto veřejnoprávní smlouvu.



Článek I. Rozhodnutí o souhlasu nabylo právní moci dne 28. 12. 2011

Smluvní strany

KRAJSKÝ ÚŘAD Plzeňského kraje

③

1. Obec Holovousy

zastoupená starostou obce Zbyňkem Řeňčem, Plzeň dne 30. 12. 2011
sídlo obecního úřadu: Holovousy 44, 331 41 Kralovice
IČ: 00572942

příslušná do správního obvodu obce s rozšířenou působností Kralovice
kraj Plzeňský
(dále jen „obec Holovousy“)

a

2. Město Kralovice

zastoupené starostou města Ing. Rudolfem Salfickým
sídlo městského úřadu: Markova 2, 331 41 Kralovice
IČ: 00257966

příslušná do správního obvodu obce s rozšířenou působností Kralovice
kraj Plzeňský
(dále jen „město Kralovice“)

Článek II.

Předmět smlouvy

Předmětem smlouvy je zabezpečení provedení zápisů údajů do informačního systému územní identifikace adres a nemovitostí podle zákona č. 111/2009 Sb., o základních registrech, ve znění pozdějších předpisů, orgány města Kralovice místo orgánů obce Holovousy.

Článek III.

Smluvní rozsah výkonu přenesené působnosti

- 1) Podle § 63 odst. 1 zákona č. 128/2000 Sb., o obcích (obecní zřízení), ve znění pozdějších předpisů, budou orgány města Kralovice místo orgánů obce Holovousy podle zákona č. 111/2009 Sb., o základních registrech, ve znění pozdějších předpisů (dále jen „zákon o základních registrech“), vykonávat následující úkony související se zápisem údajů do informačního systému územní identifikace, adres a nemovitostí (RÚIAN):

- a) podle § 42 odst. 1 až 3 zákona o základních registrech, pokud stavební objekt nevyžaduje stavební povolení ani ohlášení stavebnímu úřadu a obec Holovousy je proto editorem těchto údajů podle § 42 odst. 4 zákona o základních registrech – identifikační údaje stavebního objektu a údaje o vazbách na ostatní územní prvky a na územně evidenční jednotku část obce, údaje o definičním bodu stavebního objektu, údaje o typu stavebního objektu, způsobu jeho využití a jeho technickoekonomických attributech, technickoekonomický atribut stavebního objektu, kterým je měsíc a rok jeho odstranění
 - b) podle § 43 odst. 4 zákona o základních registrech – název ulice a údaje o vazbách ulice na ostatní územní prvky
 - c) podle § 44 odst. 1 zákona o základních registrech – změny údajů o adresním místě a změny příslušnosti stavebních objektů do částí obce
- 2) Orgány obce Holovousy budou údaje podle odstavce 1 předávat orgánu města Kralovice, bezodkladně a orgány města Kralovice jsou povinny získané údaje zapsat do informačního systému územní identifikace, adres a nemovitostí nejpozději následující pracovní den od jejich obdržení.

Článek IV. **Úhrada nákladů**

1. Obec Holovousy poskytne městu Kralovice na jeho účet číslo 0725658379/0800, vedeného u České spořitelny, a.s., odměnu ve výši 100,- Kč (slovy: sto korun českých) za každý provedený úkon na základě plnění Čl. III této smlouvy. Za úkon podle Čl. III této smlouvy se považuje každé přihlášení do informačního systému územní identifikace, adres a nemovitostí za účelem provedení záznamu zapisovaného údaje do informačního systému územní identifikace, adres a nemovitostí.
2. Odměna za provedené úkony bude poskytována v pololetních splátkách na základě vystavené faktury orgány města Kralovice. Pokud celková suma za pololetí nepřesáhne částku 300,- Kč, bude odměna poskytována ke konci příslušného kalendářního roku, popřípadě před ukončením smlouvy, na základě vystavené faktury orgány města Kralovice.

Článek V. **Doba trvání smlouvy**

Tato smlouva se uzavírá na dobu určitou, ode dne nabytí právní moci rozhodnutí Krajského úřadu Plzeňského kraje o udělení souhlasu s uzavřením této smlouvy, do 31. 03. 2015.

Článek VI. **Společná ustanovení**

1. Smluvní strany zveřejní veřejnoprávní smlouvu bezodkladně po jejím uzavření na úřední desce svých obecních úřadů po dobu nejméně 15 dnů.
2. Po dobu platnosti této smlouvy vyvěsí smluvní strany na úřední desce svých obecních úřadů informaci o uzavření této smlouvy a jejím předmětu.

3. Tato smlouva se vyhotovuje ve třech stejnopisech, přičemž jeden stejnopis obdrží obec Holovousy, jeden město Kralovice a jeden stejnopis obdrží Krajský úřad Plzeňského kraje spolu se žádostí o souhlas s uzavřením smlouvy.
4. Přílohou k této smlouvě tvoří usnesení zastupitelstva obce Holovousy a usnesení rady města Kralovice o souhlasu s uzavřením této smlouvy a pravomocné rozhodnutí Krajského úřadu Plzeňského kraje o udělení souhlasu k uzavření této smlouvy.
5. Smlouvu lze předčasně ukončit pouze písemně dohodou stran, která vyžaduje souhlas Krajského úřadu Plzeňského kraje, nebo výpovědí s výpovědní lhůtou 2 měsíce. Lhůta začíná běžet prvním dnem kalendářního měsíce následujícího po dni, kdy rozhodnutí Krajského úřadu Plzeňského kraje, kterým bude dán souhlas k zániku této smlouvy výpovědí, nabude právní moci.
6. Obec Holovousy se zavazuje poskytnout městu Kralovice veškeré potřebné doklady a přístupové údaje nezbytné k naplnění Čl. III. této smlouvy.
7. Za orgán města Kralovice je příslušný provádět úkony podle Čl. III. této smlouvy Odbor výstavby (stavební úřad), Městského úřadu Kralovice, Markova 2, Kralovice.


V Holovousích dne 3. 11. 2011

V Kralovicích dne 22. 11. 2011

OBEC HOLOVOUSY
331 41 Kralovice
okres Plzeň-sever



Zbyněk Řeňč
starosta obce Holovousy



Ing. Rudolf Salfický
starosta města Kralovice

42/VS/2012 Veřejnoprávní smlouva uzavřená mezi městem Kralovice a obcí Kočín

Veřejnoprávní smlouva **o zabezpečení provedení zápisů údajů do informačního systému územní identifikace, adres a nemovitostí (RÚIAN)**

Na základě usnesení zastupitelstva obce Kočín číslo 2, ze dne 21. 09. 2011 a usnesení rady města Kralovice číslo 313, ze dne 12. 10. 2011, uzavírají níže uvedené smluvní strany tuto veřejnoprávní smlouvu.

Článek I. **Smluvní strany**

1. Obec Kočín

zastoupená starostou obce Ing. Helenou Bradovou

sídlo obecního úřadu: Kočín 34, 331 41 Kralovice

IČ: 18246044

příslušná do správního obvodu obce s rozšířenou působností Kralovice

kraj Plzeňský

(dále jen „obec Kočín“)



Rozhodnutí o souhlasu nabylo právní moci dne 14. 12. 2011

③

a

KRAJSKÝ ÚŘAD Plzeňského kraje

2. Město Kralovice

zastoupené starostou města Ing. Rudolfem Salfickým

sídlo městského úřadu: Markova 2, 33141 Kralovice

IČ: 00257966

příslušná do správního obvodu obce s rozšířenou působností Kralovice

kraj Plzeňský

(dále jen „město Kralovice“)

V Plzni dne 19. 12. 2011

Handwritten signature and stamp
ZN/19217/VZÚ/11

Článek II. **Předmět smlouvy**

Předmětem smlouvy je zabezpečení provedení zápisů údajů do informačního systému územní identifikace adres a nemovitostí podle zákona č. 111/2009 Sb., o základních registrech, ve znění pozdějších předpisů, orgány města Kralovice místo orgánů obce Kočín.

Článek III. **Smluvní rozsah výkonu přenesené působnosti**

- 1) Podle § 63 odst. 1 zákona č. 128/2000 Sb., o obcích (obecní zřízení), ve znění pozdějších předpisů, budou orgány města Kralovice místo orgánů obce Kočín podle zákona č. 111/2009 Sb., o základních registrech, ve znění pozdějších předpisů (dále jen „zákon o základních registrech“), vykonávat následující úkony související se zápisem údajů do informačního systému územní identifikace, adres a nemovitostí (RÚIAN):

- a) podle § 42 odst. 1 až 3 zákona o základních registrech, pokud stavební objekt nevyžaduje stavební povolení ani ohlášení stavebnímu úřadu a obec Kočín je proto editorem těchto údajů podle § 42 odst. 4 zákona o základních registrech – identifikační údaje stavebního objektu a údaje o vazbách na ostatní územní prvky a na územně evidenční jednotku část obce, údaje o definičním bodu stavebního objektu, údaje o typu stavebního objektu, způsobu jeho využití a jeho technickoekonomických atributech, technickoekonomický atribut stavebního objektu, kterým je měsíc a rok jeho odstranění
- b) podle § 43 odst. 4 zákona o základních registrech – název ulice a údaje o vazbách ulice na ostatní územní prvky
- c) podle § 44 odst. 1 zákona o základních registrech – změny údajů o adresním místě a změny příslušnosti stavebních objektů do části obce
- 2) Orgány obce Kočín budou údaje podle odstavce 1 předávat orgánu města Kralovice, bezodkladně a orgány města Kralovice jsou povinny získané údaje zapsat do informačního systému územní identifikace, adres a nemovitostí nejpozději následující pracovní den od jejich obdržení.

Článek IV. **Úhrada nákladů**

1. Obec Kočín poskytne městu Kralovice na jeho účet číslo 0725658379/0800, vedeného u České spořitelny, a.s., odměnu ve výši 100,- Kč (slovy: sto korun českých) za každý provedený úkon na základě plnění Čl. III této smlouvy. Za úkon podle Čl. III této smlouvy se považuje každé přihlášení do informačního systému územní identifikace, adres a nemovitostí za účelem provedení záznamu zapisovaného údaje do informačního systému územní identifikace, adres a nemovitostí.
2. Odměna za provedené úkony bude poskytována v pololetních splátkách na základě vystavené faktury orgány města Kralovice. Pokud celková suma za pololetí nepřesáhne částku 300,- Kč, bude odměna poskytována ke konci příslušného kalendářního roku, popřípadě před ukončením smlouvy, na základě vystavené faktury orgány města Kralovice.

Článek V. **Doba trvání smlouvy**

Tato smlouva se uzavírá na dobu určitou, ode dne nabytí právní moci rozhodnutí Krajského úřadu Plzeňského kraje o udělení souhlasu s uzavřením této smlouvy, do 31. 03. 2015.

Článek VI. **Společná ustanovení**

1. Smluvní strany zveřejní veřejnoprávní smlouvu bezodkladně po jejích uzavření na úřední desce svých obecních úřadů po dobu nejméně 15 dnů.
2. Po dobu platnosti této smlouvy vyvěsí smluvní strany na úřední desce svých obecních úřadů informaci o uzavření této smlouvy a jejím předmětu.

3. Tato smlouva se vyhotovuje ve třech stejnopisech, přičemž jeden stejnopis obdrží obec Kočín, jeden město Kralovice a jeden stejnopis obdrží Krajský úřad Plzeňského kraje spolu se žádostí o souhlas s uzavřením smlouvy.
4. Přílohou k této smlouvě tvoří usnesení zastupitelstva obce Kočín a usnesení rady města Kralovice o souhlasu s uzavřením této smlouvy a pravomocné rozhodnutí Krajského úřadu Plzeňského kraje o udělení souhlasu k uzavření této smlouvy.
5. Smlouvu lze předčasně ukončit pouze písemně dohodou stran, která vyžaduje souhlas Krajského úřadu Plzeňského kraje, nebo výpovědí s výpovědní lhůtou 2 měsíce. Lhůta začíná běžet prvním dnem kalendářního měsíce následujícího po dni, kdy rozhodnutí Krajského úřadu Plzeňského kraje, kterým bude dán souhlas k zániku této smlouvy výpovědí, nabude právní moci.
6. Obec Kočín se zavazuje poskytnout městu Kralovice veškeré potřebné doklady a přístupové údaje nezbytné k naplnění Čl. III. této smlouvy.
7. Za orgán města Kralovice je příslušný provádět úkony podle Čl. III. této smlouvy Odbor výstavby (stavební úřad), Městského úřadu Kralovice, Markova 2, Kralovice.

V Kočíně dne

V Kralovicích dne

07 - 11 - 2011



Ing. Helena Bradová
starostka obce Kočín



Ing. Rudolf Salfický
starosta města Kralovice

43/VS/2012 Veřejnoprávní smlouva uzavřená mezi městem Kralovice a obcí Kopidlo

Veřejnoprávní smlouva o zabezpečení provedení zápisů údajů do informačního systému územní identifikace, adres a nemovitostí (RÚIAN)

Na základě usnesení zastupitelstva obce Kopidlo číslo 27/5/2011, ze dne 26. 09. 2011 a usnesení rady města Kralovice číslo 313, ze dne 12. 10. 2011, uzavírají níže uvedené smluvní strany tuto veřejnoprávní smlouvu.

Článek I. Smluvní strany

1. Obec Kopidlo

zastoupená starostou obce Františkem Opatem
sídlo obecního úřadu: Kopidlo 73, 331 41 Kralovice
IČ: 00257915
příslušná do správního obvodu obce s rozšířenou působností Kralovice
kraj Plzeňský
(dále jen „obec Kopidlo“)



Rozhodnutí o souhlasu nabylo právní moci dne 14. 12. 2011

a

KRAJSKÝ ÚŘAD Plzeňského kraje

③

2. Město Kralovice

zastoupené starostou města Ing. Rudolfem Šalickým
sídlo městského úřadu: Markova 2, 33141 Kralovice
IČ: 00257966
příslušná do správního obvodu obce s rozšířenou působností Kralovice
kraj Plzeňský
(dále jen „město Kralovice“)

V Plzni dne 19. 12. 2011

2N/9217/WZU/11

Článek II. Předmět smlouvy

Předmětem smlouvy je zabezpečení provedení zápisů údajů do informačního systému územní identifikace adres a nemovitostí podle zákona č. 111/2009 Sb., o základních registrech, ve znění pozdějších předpisů, orgány města Kralovice místo orgánů obce Kopidlo.

Článek III. Smluvní rozsah výkonu přenesené působnosti

- Podle § 63 odst. 1 zákona č. 128/2000 Sb., o obcích (obecní zřízení), ve znění pozdějších předpisů, budou orgány města Kralovice místo orgánů obce Kopidlo podle zákona č. 111/2009 Sb., o základních registrech, ve znění pozdějších předpisů (dále jen „zákon o základních registrech“), vykonávat následující úkony související se zápisem údajů do informačního systému územní identifikace, adres a nemovitostí (RÚIAN):

- a) podle § 42 odst. 1 až 3 zákona o základních registrech, pokud stavební objekt nevyžaduje stavební povolení ani ohlášení stavebnímu úřadu a obec Kopidlo je proto editorem těchto údajů podle § 42 odst. 4 zákona o základních registrech – identifikační údaje stavebního objektu a údaje o vazbách na ostatní územní prvky a na územně evidenční jednotku část obce, údaje o definičním bodu stavebního objektu, údaje o typu stavebního objektu, způsobu jeho využití a jeho technickoekonomických attributech, technickoekonomický atribut stavebního objektu, kterým je měsíc a rok jeho odstranění
 - b) podle § 43 odst. 4 zákona o základních registrech – název ulice a údaje o vazbách ulice na ostatní územní prvky
 - c) podle § 44 odst. 1 zákona o základních registrech – změny údajů o adresním místě a změny příslušnosti stavebních objektů do části obce
- 2) Orgány obce Kopidlo budou údaje podle odstavce 1 předávat orgánu města Kralovice, bezodkladně a orgány města Kralovice jsou povinny získané údaje zapsat do informačního systému územní identifikace, adres a nemovitostí nejpozději následující pracovní den od jejich obdržení.

Článek IV.

Úhrada nákladů

1. Obec Kopidlo poskytne městu Kralovice na jeho účet číslo 0725658379/0800, vedeného u České spořitelny, a.s., odměnu ve výši 100,- Kč (slovy: sto korun českých) za každý provedený úkon na základě plnění Čl. III této smlouvy. Za úkon podle Čl. III této smlouvy se považuje každé přihlášení do informačního systému územní identifikace, adres a nemovitostí za účelem provedení záznamu zapisovaného údaje do informačního systému územní identifikace, adres a nemovitostí.
2. Odměna za provedené úkony bude poskytována v pololetních splátkách na základě vystavené faktury orgány města Kralovice. Pokud celková suma za pololetí nepřesáhne částku 300,- Kč, bude odměna poskytována ke konci příslušného kalendářního roku, popřípadě před ukončením smlouvy, na základě vystavené faktury orgány města Kralovice.

Článek V.

Doba trvání smlouvy

Tato smlouva se uzavírá na dobu určitou, ode dne nabytí právní moci rozhodnutí Krajského úřadu Plzeňského kraje o udělení souhlasu s uzavřením této smlouvy, do 31. 03. 2015.

Článek VI.

Společná ustanovení

1. Smluvní strany zveřejní veřejnoprávní smlouvu bezodkladně po jejím uzavření na úřední desce svých obecních úřadů po dobu nejméně 15 dnů.
2. Po dobu platnosti této smlouvy vyvěsí smluvní strany na úřední desce svých obecních úřadů informaci o uzavření této smlouvy a jejím předmětu.

3. Tato smlouva se vyhotovuje ve třech stejnopisech, přičemž jeden stejnopis obdrží obec Kopidlo, jeden město Kralovice a jeden stejnopis obdrží Krajský úřad Plzeňského kraje spolu se žádostí o souhlas s uzavřením smlouvy.
4. Přílohou k této smlouvě tvoří usnesení zastupitelstva obce Kopidlo a usnesení rady města Kralovice o souhlasu s uzavřením této smlouvy a pravomocné rozhodnutí Krajského úřadu Plzeňského kraje o udělení souhlasu k uzavření této smlouvy.
5. Smlouvu lze předčasně ukončit pouze písemně dohodou stran, která vyžaduje souhlas Krajského úřadu Plzeňského kraje, nebo výpovědí s výpovědní lhůtou 2 měsíce. Lhůta začíná běžet prvním dnem kalendářního měsíce následujícího po dni, kdy rozhodnutí Krajského úřadu Plzeňského kraje, kterým bude dán souhlas k zániku této smlouvy výpovědí, nabude právní moci.
6. Obec Kopidlo se zavazuje poskytnout městu Kralovice veškeré potřebné doklady a přístupové údaje nezbytné k naplnění Čl. III. této smlouvy.
7. Za orgán města Kralovice je příslušný provádět úkony podle Čl. III. této smlouvy Odbor výstavby (stavební úřad), Městského úřadu Kralovice, Markova 2, Kralovice.

V Kopidle dne 31. 10. 2011

V Kralovicích dne

07-11-2011



František Opat
starosta obce Kopidlo



Ing. Rudolf Salfický
starosta města Kralovice

44/VS/2012 Veřejnoprávní smlouva uzavřená mezi městem Kralovice a obcí Potvorov

Veřejnoprávní smlouva o zabezpečení provedení zápisů údajů do informačního systému územní identifikace, adres a nemovitostí (RÚIAN)

Na základě usnesení zastupitelstva obce Potvorov číslo 1, ze dne 22. 09. 2011 a usnesení rady města Kralovice číslo 313, ze dne 12. 10. 2011, uzavírají níže uvedené smluvní strany tuto veřejnoprávní smlouvu.

Článek I. Smluvní strany

1. Obec Potvorov

zastoupená starostou obce Josefem Cepkem
sídlo obecního úřadu: Potvorov 10, 331 41 Kralovice
IČ: 47733390
příslušná do správního obvodu obce s rozšířenou působností Kralovice
kraj Plzeňský
(dále jen „obec Potvorov“)



Rozhodnutí o souhlasu nabylo právní moci dne 14. 12. 2011

③

a

KRAJSKÝ ÚŘAD Plzeňského kraje

2. Město Kralovice

zastoupené starostou města Ing. Rudolfem Salfickým
sídlo městského úřadu: Markova 2, 331 41 Kralovice
IČ: 00257966
příslušná do správního obvodu obce s rozšířenou působností Kralovice
kraj Plzeňský
(dále jen „město Kralovice“)

v Plzni dne 19. 12. 2011 *Rudolf Salfický*
2N/92 17/WZV/M

Článek II. Předmět smlouvy

Předmětem smlouvy je zabezpečení provedení zápisů údajů do informačního systému územní identifikace adres a nemovitostí podle zákona č. 111/2009 Sb., o základních registrech, ve znění pozdějších předpisů, orgány města Kralovice místo orgánů obce Potvorov.

Článek III. Smluvní rozsah výkonu přenesené působnosti

- Podle § 63 odst. 1 zákona č. 128/2000 Sb., o obcích (obecní zřízení), ve znění pozdějších předpisů, budou orgány města Kralovice místo orgánů obce Potvorov podle zákona č. 111/2009 Sb., o základních registrech, ve znění pozdějších předpisů (dále jen „zákon o základních registrech“), vykonávat následující úkony související se zápisem údajů do informačního systému územní identifikace, adres a nemovitostí (RÚIAN):

- a) podle § 42 odst. 1 až 3 zákona o základních registrech, pokud stavební objekt nevyžaduje stavební povolení ani ohlášení stavebnímu úřadu a obec Potvorov je proto editorem těchto údajů podle § 42 odst. 4 zákona o základních registrech – identifikační údaje stavebního objektu a údaje o vazbách na ostatní územní prvky a na územně evidenční jednotku část obce, údaje o definičním bodu stavebního objektu, údaje o typu stavebního objektu, způsobu jeho využití a jeho technickoekonomických attributech, technickoekonomický atribut stavebního objektu, kterým je měsíc a rok jeho odstranění
- b) podle § 43 odst. 4 zákona o základních registrech – název ulice a údaje o vazbách ulice na ostatní územní prvky
- c) podle § 44 odst. 1 zákona o základních registrech – změny údajů o adresním místě a změny příslušnosti stavebních objektů do části obce
- 2) Orgány obce Potvorov budou údaje podle odstavce 1 předávat orgánu města Kralovice, bezodkladně a orgány města Kralovice jsou povinny získané údaje zapsat do informačního systému územní identifikace, adres a nemovitostí nejpozději následující pracovní den od jejich obdržení.

Článek IV. **Úhrada nákladů**

1. Obec Potvorov poskytne městu Kralovice na jeho účet číslo 0725658379/0800, vedeného u České spořitelny, a.s., odměnu ve výši 100,- Kč (slovy: sto korun českých) za každý provedený úkon na základě plnění Čl. III této smlouvy. Za úkon podle Čl. III této smlouvy se považuje každé přihlášení do informačního systému územní identifikace, adres a nemovitostí za účelem provedení záznamu zapisovaného údaje do informačního systému územní identifikace, adres a nemovitostí.
2. Odměna za provedené úkony bude poskytována v pololetních splátkách na základě vystavené faktury orgány města Kralovice. Pokud celková suma za pololetí nepřesáhne částku 300,- Kč, bude odměna poskytována ke konci příslušného kalendářního roku, popřípadě před ukončením smlouvy, na základě vystavené faktury orgány města Kralovice.

Článek V. **Doba trvání smlouvy**

Tato smlouva se uzavírá na dobu určitou, ode dne nabytí právní moci rozhodnutí Krajského úřadu Plzeňského kraje o udělení souhlasu s uzavřením této smlouvy, do 31. 03. 2015.

Článek VI. **Společná ustanovení**

1. Smluvní strany zveřejní veřejnoprávní smlouvu bezodkladně po jejím uzavření na úřední desce svých obecních úřadů po dobu nejméně 15 dnů.
2. Po dobu platnosti této smlouvy vyvěsí smluvní strany na úřední desce svých obecních úřadů informaci o uzavření této smlouvy a jejím předmětu.

3. Tato smlouva se vyhotovuje ve třech stejnopisech, přičemž jeden stejnopis obdrží obec Potvorov, jeden město Kralovice a jeden stejnopis obdrží Krajský úřad Plzeňského kraje spolu se žádostí o souhlas s uzavřením smlouvy.
4. Přílohou k této smlouvě tvoří usnesení zastupitelstva obce Potvorov a usnesení rady města Kralovice o souhlasu s uzavřením této smlouvy a pravomocné rozhodnutí Krajského úřadu Plzeňského kraje o udělení souhlasu k uzavření této smlouvy.
5. Smlouvu lze předčasně ukončit pouze písemně dohodou stran, která vyžaduje souhlas Krajského úřadu Plzeňského kraje, nebo výpovědí s výpovědní lhůtou 2 měsíce. Lhůta začíná běžet prvním dnem kalendářního měsíce následujícího po dni, kdy rozhodnutí Krajského úřadu Plzeňského kraje, kterým bude dán souhlas k zániku této smlouvy výpovědí, nabude právní moci.
6. Obec Potvorov se zavazuje poskytnout městu Kralovice veškeré potřebné doklady a přístupové údaje nezbytné k naplnění Čl. III. této smlouvy.
7. Za orgán města Kralovice je příslušný provádět úkony podle Čl. III. této smlouvy Odbor výstavby (stavební úřad), Městského úřadu Kralovice, Markova 2, Kralovice.


V Potvorově dne

V Kralovicích dne

31 -10- 2011



Josef Cepek
starosta obce Potvorov



Ing. Rudolf Salfický
starosta města Kralovice



45/VS/2012 Veřejnoprávní smlouva uzavřená mezi městem Nepomuk a obcí Oselce

Veřejnoprávní smlouva

Na základě usnesení Zastupitelstva obce Oselce, ze dne 23.9.2011, č. 4, a usnesení Rady města Nepomuk, ze dne 10.8.2011, č. USN-R2-482/2011, uzavírají podle § 63 odst. 1 zákona č. 128/2000 Sb., o obcích (obecní zřízení), níže uvedené smluvní strany tuto

veřejnoprávní smlouvu o zabezpečení provedení zápisů údajů do informačního systému územní identifikace, adres a nemovitostí

Čl. I Smluvní strany



Rozhodnutí o souhlasu nabylo právní moci dne 21.12.2011

1. Obec Oselce

zastoupená starostou obce p. Miloslavem Cikánem

se sídlem: Oselce 2, 335 46

IČ: 00257061

kraj Plzeňský

příslušná do správního obvodu obce s rozšířenou působností Nepomuk
(dále jen „obec Oselce“)

a

2. Město Nepomuk

zastoupené starostou města p. Václavem Kovářem

se sídlem: Náměstí Augustina Němejce 63, 335 01 Nepomuk

IČ: 00256986

kraj Plzeňský

(dále jen „město Nepomuk“)

KRAJSKÝ ÚŘAD Plzeňského kraje

V Plzni dne 27.12.2011

2N/9319/VV20/11

Čl. II Předmět smlouvy

Předmětem smlouvy je zabezpečení provedení zápisů údajů do informačního systému územní identifikace, adres a nemovitostí podle zákona č. 111/2009 Sb., o základních registrech, ve znění pozdějších předpisů, orgány města Nepomuk namísto orgánů obce Oselce.

Čl. III Smluvní rozsah výkonu přenesené působnosti

(1) Podle § 63 odst. 1 zákona č. 128/2000 Sb., o obcích (obecní zřízení), ve znění zákona č. 313/2002 Sb., budou orgány města Nepomuk místo orgánů obce Oselce podle zákona č. 111/2009 Sb., o základních registrech, ve znění pozdějších předpisů, zapisovat do informačního systému územní identifikace, adres a nemovitostí následující údaje:

- a) podle § 42 odst. 1 až 3 zákona č. 111/2009 Sb., pokud stavební objekt nevyžaduje stavební povolení ani ohlášení stavebnímu úřadu a obec Oselce je proto editorem těchto údajů podle § 42 odst. 4 zákona č. 111/2009 Sb. (identifikační údaje

stavebního objektu a údaje o jeho vazbách na ostatní územní prvky a na územně evidenční jednotku část obce, údaje o definičním bodu stavebního objektu, údaje o typu stavebního objektu, způsobu jeho využití a jeho technickoekonomických attributech, technickoekonomický atribut stavebního objektu, kterým je měsíc a rok jeho odstranění),

- b) podle § 43 odst. 4 zákona č. 111/2009 Sb. (název ulice a údaje o vazbách ulice na ostatní územní prvky),
- c) podle § 44 odst. 1 zákona č. 111/2009 Sb. (změny údajů o adresním místě a změny příslušnosti stavebních objektů do části obce).

(2) Orgány obce Oselce budou údaje podle odstavce 1 předávat orgánům města Nepomuk bezodkladně datovou zprávou a orgány města Nepomuk jsou povinny získané údaje zapsat do informačního systému územní identifikace, adres a nemovitostí nejpozději následující pracovní den od jejich obdržení.

Čl. IV

Úhrada nákladů

Obec Oselce poskytne městu Nepomuk na jeho účet č. 19-725628399/0800, VS 0706, vedený u České spořitelny odměnu ve výši 25 Kč (slovy: dvacet pět korun českých) za každý provedený úkon na základě plnění podle čl. III této smlouvy (odměna bude poskytována průběžně v pravidelných čtvrtletních splátkách).

Čl. V

Doba trvání smlouvy

Tato smlouva se uzavírá na dobu neurčitou. Tato smlouva je uzavřena dnem, kdy rozhodnutí příslušného krajského úřadu o udělení souhlasu s uzavřením této smlouvy nabude právní moci.

Čl. VI

Společná ustanovení

(1) Smluvní strany zveřejní veřejnoprávní smlouvu bezodkladně po jejím uzavření na úředních deskách svých obecních úřadů nejméně po dobu 15 dní (§ 66c odst. 2 zákona č. 128/2000 Sb.).

(2) Po dobu platnosti této smlouvy vyvěsí smluvní strany na úředních deskách svých obecních úřadů informaci o uzavření této smlouvy a jejím předmětu.


(3) Tato smlouva se vyhotovuje ve třech stejnopisech, přičemž jeden stejnopis obdrží obec Oselce, jeden stejnopis obdrží město Nepomuk a jeden stejnopis veřejnoprávní smlouvy s přílohami obdrží příslušný krajský úřad spolu se žádostí o souhlas s uzavřením veřejnoprávní smlouvy.

(4) Přílohu k této smlouvě tvoří usnesení Zastupitelstva obce Oselce a usnesení Rady města Nepomuk o souhlasu s uzavřením této smlouvy a pravomocné rozhodnutí příslušného krajského úřadu o udělení souhlasu k uzavření smlouvy.

(5) Tato smlouva může být měněna pouze písemnými dodatky, které podléhají schválení smluvních stran a souhlasu příslušného krajského úřadu.

(6) Smlouvu lze ukončit pouze písemně dohodou stran, která vyžaduje souhlas příslušného krajského úřadu, nebo výpovědí s výpovědní lhůtou 2 měsíce. Lhůta začíná běžet prvním dnem měsíce následujícího po měsíci, v němž byla výpověď doručena druhé straně. Výpověď musí být oběma stranami oznámena příslušnému krajskému úřadu.

V Nepomuku dne 4.10.2011



Miloslav Cikán
starosta obce Oselce



Václav Kovář
starosta města Nepomuk

46/VS/2012 Veřejnoprávní smlouva uzavřená mezi městem Nepomuk a obcí Třebčice

Veřejnoprávní smlouva

Na základě usnesení Zastupitelstva obce Třebčice, ze dne 14.10.2011, č. 2, a usnesení Rady města Nepomuk, ze dne 10.8.2011, č. USN-R2-482/2011, uzavírají podle § 63 odst. 1 zákona č. 128/2000 Sb., o obcích (obecní zřízení), níže uvedené smluvní strany tuto

veřejnoprávní smlouvu o zabezpečení provedení zápisů údajů do informačního systému územní identifikace, adres a nemovitostí

Čl. I

Smluvní strany



Rozhodnutí o souhlasu nabylo právní moci dne 3. 1. 2012

③

1. Obec Třebčice

zastoupená starostkou obce p. Janou Kubíkovou

se sídlem: Třebčice 2, 335 01 Nepomuk

IČ: 44626614

kraj Plzeňský

příslušná do správního obvodu obce s rozšířenou působností Nepomuk
(dále jen „obec Třebčice“)

a

2. Město Nepomuk

zastoupené starostou města p. Václavem Kovářem

se sídlem: Náměstí Augustina Němejce 63, 335 01 Nepomuk

IČ: 00256986

kraj Plzeňský

(dále jen „město Nepomuk“)

KRAJSKÝ ÚŘAD Plzeňského kraje

V Plzni dne 5. 1. 2012 *Kubíková*
2N/19566/VV20/11

Čl. II

Předmět smlouvy

Předmětem smlouvy je zabezpečení provedení zápisů údajů do informačního systému územní identifikace, adres a nemovitostí podle zákona č. 111/2009 Sb., o základních registrech, ve znění pozdějších předpisů, orgány města Nepomuk namísto orgánů obce Třebčice.

Čl. III

Smluvní rozsah výkonu přenesené působnosti

(1) Podle § 63 odst. 1 zákona č. 128/2000 Sb., o obcích (obecní zřízení), ve znění zákona č. 313/2002 Sb., budou orgány města Nepomuk místo orgánů obce Třebčice podle zákona č. 111/2009 Sb., o základních registrech, ve znění pozdějších předpisů, zapisovat do informačního systému územní identifikace, adres a nemovitostí následující údaje:

- a) podle § 42 odst. 1 až 3 zákona č. 111/2009 Sb., pokud stavební objekt nevyžaduje stavební povolení ani ohlášení stavebnímu úřadu a obec Třebčice je proto editorem těchto údajů podle § 42 odst. 4 zákona č. 111/2009 Sb. (identifikační

údaje stavebního objektu a údaje o jeho vazbách na ostatní územní prvky a na územně evidenční jednotku část obce, údaje o definičním bodu stavebního objektu, údaje o typu stavebního objektu, způsobu jeho využití a jeho technickoekonomických attributech, technickoekonomický atribut stavebního objektu, kterým je měsíc a rok jeho odstranění),

- b) podle § 43 odst. 4 zákona č. 111/2009 Sb. (název ulice a údaje o vazbách ulice na ostatní územní prvky),
- c) podle § 44 odst. 1 zákona č. 111/2009 Sb. (změny údajů o adresním místě a změny příslušnosti stavebních objektů do části obce).

(2) Orgány obce Třebčice budou údaje podle odstavce 1 předávat orgánům města Nepomuk bezodkladně datovou zprávou a orgány města Nepomuk jsou povinny získané údaje zapsat do informačního systému územní identifikace, adres a nemovitostí nejpozději následující pracovní den od jejich obdržení.

Čl. IV Úhrada nákladů

Obec Třebčice poskytne městu Nepomuk na jeho účet č. 19-725628399/0800, VS 0706, vedený u České spořitelny odměnu ve výši 25 Kč (slovy: dvacet pět korun českých) za každý provedený úkon na základě plnění podle čl. III této smlouvy (odměna bude poskytována průběžně v pravidelných čtvrtletních splátkách).

Čl. V Doba trvání smlouvy

Tato smlouva se uzavírá na dobu neurčitou. Tato smlouva je uzavřena dnem, kdy rozhodnutí příslušného krajského úřadu o udělení souhlasu s uzavřením této smlouvy nabude právní moci.

Čl. VI Společná ustanovení

(1) Smluvní strany zveřejní veřejnoprávní smlouvu bezodkladně po jejím uzavření na úředních deskách svých obecních úřadů nejméně po dobu 15 dní (§ 66c odst. 2 zákona č. 128/2000 Sb.).

(2) Po dobu platnosti této smlouvy vyvěsí smluvní strany na úředních deskách svých obecních úřadů informaci o uzavření této smlouvy a jejím předmětu.

(3) Tato smlouva se vyhotovuje ve třech stejnopisech, přičemž jeden stejnopis obdrží obec Třebčice, jeden stejnopis obdrží město Nepomuk a jeden stejnopis veřejnoprávní smlouvy s přílohami obdrží příslušný krajský úřad spolu se žádostí o souhlas s uzavřením veřejnoprávní smlouvy.

(4) Přílohu k této smlouvě tvoří usnesení Zastupitelstva obce Třebčice a usnesení Rady města Nepomuk o souhlasu s uzavřením této smlouvy a pravomocné rozhodnutí příslušného krajského úřadu o udělení souhlasu k uzavření smlouvy.

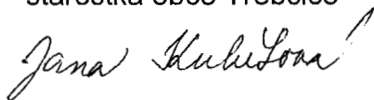
(5) Tato smlouva může být měněna pouze písemnými dodatky, které podléhají schválení smluvních stran a souhlasu příslušného krajského úřadu.


(6) Smlouvu lze ukončit pouze písemně dohodou stran, která vyžaduje souhlas příslušného krajského úřadu, nebo výpovědí s výpovědní lhůtou 2 měsíce. Lhůta začíná běžet prvním dnem měsíce následujícího po měsíci, v němž byla výpověď doručena druhé straně. Výpověď musí být oběma stranami oznámena příslušnému krajskému úřadu.

V Nepomuku dne 17.10.2011

OBEC TŘEBČICE
335 01 NEPOMUK

Jana Kubíková
starostka obce Třebčice




Václav Kevář
starosta města Nepomuk

47/VS/2012 Veřejnoprávní smlouva uzavřená mezi městem Stod a obcí Lisov

VEŘEJNOPRÁVNÍ SMLOUVA

Na základě usnesení rady města Stod č. 302/2011 ze dne 26.9.2011 a usnesení zastupitelstva obce Lisov č.²..... ze dne ...^{3.1.2012}... uzavírají níže uvedené smluvní strany tuto veřejnoprávní smlouvu:

Čl. I.

Smluvní strany

(1) **Město Stod**, se sídlem nám. ČSA 294, 333 01 Stod, kraj Plzeňský IČ: 00257265, zastoupené Bc. Jiřím Vlkem, starostou
Bankovní spojení: č.ú.: 19-2429361/0100, účet vedený u Komerční banky a.s. příslušné do správního obvodu obce s rozšířenou působností: Stod

a

(2) **Obec Lisov**, IČ: 00574104, se sídlem: Lisov 3, 333 01 Stod, zastoupená Jaroslavem Šebestou, starostou
Bankovní spojení:
příslušná do správního obvodu obce s rozšířenou působností: Stod



Rozhodnutí o souhlasu nabylo právní moci dne 3.1.2012

Čl. II.

Předmět smlouvy

KRAJSKÝ ÚŘAD Plzeňského kraje ZN/9671/VZÚ/11 ³

V Plzni dne 5.1.2012 *Kubicková*

(1) Předmětem smlouvy je zabezpečení provedení zápisů údajů do informačního systému územní identifikace adres a nemovitostí podle zákona č. 111/2009 Sb., o základních registrech, ve znění pozdějších předpisů, orgány města Stod namísto orgánů obce Lisov.

Čl. III.

Smluvní rozsah výkonu přenesené působnosti

(1) Podle § 63 odst.1 zákona č. 128/2000 Sb., o obcích (obecní zřízení), ve znění pozdějších předpisů, budou orgány města Stod místo orgánů obce Lisov a podle zákona č. 111/2009 Sb., o základních registrech, ve znění pozdějších předpisů (dále jen „zákon č. 111/2009 Sb.“), zapisovat do informačního systému územní identifikace, adres a nemovitostí následující údaje:

a) podle § 42 odst. 1 až 3 zákona č. 111/2009 Sb., pokud stavební objekt nevyžaduje stavební povolení ani ohlášení stavebnímu úřadu a obec Lisov je proto editorem těchto údajů podle § 42 odst. 4 zákona č. 111/2009 Sb. (identifikační údaje stavebního objektu a údaje o jeho vazbách na ostatní územní prvky a na územně evidenční jednotku část obce, údaje o definičním bodu stavebního objektu, údaje o typu stavebního objektu, způsobu jeho využití a jeho technickoekonomických atributech, technickoekonomický atribut stavebního objektu, kterým je měsíc a rok jeho odstranění),

b) podle § 43 odst. 4 zákona č. 111/2009 Sb. (název ulice a údaje o vazbách ulice na ostatní územní prvky),

c) podle § 44 odst. 1 zákona č. 111/2009 Sb. (změny údajů o adresním místě a změny příslušnosti stavebních objektů do části obce).

(2) Orgány obce Lisov budou údaje podle odstavce 1 tohoto článku předávat orgánům města Stod bezodkladně a orgány města Stod jsou povinny získané údaje zapsat do informačního systému územní identifikace, adres a nemovitostí nejpozději následující pracovní den od jejich obdržení.

Orgány obce Lisov budou údaje podle odstavce 1 tohoto článku orgánům města Stod zasílat do datové schránky města Stod.

Čl. IV. Úhrada nákladů

(1) Obec Lisov poskytne městu Stod odměnu ve výši 100,--Kč (slovy jedno sto korun českých) za každý provedený úkon na základě plnění podle čl. III. této smlouvy.

(2) Odměny za provedené úkony budou hrazeny obcí Lisov městu Stod na jeho účet č. 19-2429361/0100 vedený u Komerční banky a.s. na základě faktury vystavené městem Stod. Faktury budou vystavovány pololetně.

Čl. V. Doba trvání smlouvy

(1) Tato smlouva se uzavírá na dobu určitou a to od jejího uzavření do 31.12.2013. Tato smlouva je uzavřena dnem, kdy rozhodnutí Krajského úřadu Plzeňského kraje o udělení souhlasu s uzavřením této smlouvy nabude právní moci.

Čl. VI. Společná ustanovení

(1) Smluvní strany zveřejní veřejnoprávní smlouvu bezodkladně po jejím uzavření na úředních deskách svých obecních úřadů po dobu nejméně 15 dnů.

(2) Po dobu platnosti této smlouvy vyvěsí smluvní strany na úředních deskách svých městských úřadů informaci o uzavření této smlouvy a jejím předmětu.

(3) Tato smlouva se vyhotovuje ve třech stejnopisech, přičemž jeden stejnopis obdrží město Stod, jeden obec Lisov a jeden stejnopis včetně příslušných příloh obdrží Krajský úřad Plzeňského kraje spolu se žádostí o udělení souhlasu s uzavřením veřejnoprávní smlouvy.

(4) Nedílnou přílohou této smlouvy tvoří usnesení rady města Stod, usnesení zastupitelstva obce Lisov a pravomocné rozhodnutí Krajského úřadu Plzeňského kraje o udělení souhlasu k uzavření smlouvy.

(5) Tato smlouva může být měněna pouze písemnými dodatky, které podléhají schválení smluvních stran a souhlasu Krajského úřadu Plzeňského kraje.

(6) Smlouvu lze před uplynutím sjednané doby ukončit písemnou dohodou stran, která vyžaduje souhlas Krajského úřadu Plzeňského kraje, nebo výpovědí s výpovědní lhůtou 2 měsíce. Lhůta začíná běžet prvním dnem kalendářního měsíce následujícího po měsíci, v němž byla výpověď doručena druhé straně. Výpověď musí být oběma stranami oznámena Krajskému úřadu Plzeňského kraje.

Ve Stodě dne 14. 11. 2011

.....
Město Stod
Bc. Jiří Vlk, starosta



V Lisově dne 14. 11. 2011

.....
Obec Lisov
Jaroslav Šebesta, starosta



48/VS/2012 Veřejnoprávní smlouva uzavřená mezi městem Stod a obcí Líšina

VEŘEJNOPRÁVNÍ SMLOUVA

Na základě usnesení rady města Stod č. 303/2011 ze dne 26.9.2011 a usnesení zastupitelstva obce Líšina č. 4/2011 ze dne 14.10.11 uzavírají níže uvedené smluvní strany tuto veřejnoprávní smlouvu:

Čl. I.

Smluvní strany

(1) **Město Stod**, se sídlem nám. ČSA 294, 333 01 Stod, kraj Plzeňský IČ: 00257265, zastoupené Bc. Jiřím Vlkem, starostou
Bankovní spojení: č.ú.: 19-2429361/0100, účet vedený u Komerční banky a.s.
příslušné do správního obvodu obce s rozšířenou působností: Stod

a

(2) **Obec Líšina**, se sídlem Líšina 52, 333 01 Stod, kraj Plzeňský, IČ: 00574066, zastoupená Jindrou Gröschlovou, starostkou
Bankovní spojení: č. ú.: 27423 - 361 /0100
příslušná do správního obvodu obce s rozšířenou působností: Stod



Souhlas a souhlas nabylo právní moci dne 3.1.2012

Čl. II.

Předmět smlouvy

KRAJSKÝ ÚŘAD Plzeňského kraje 2N/9671/MZÚ/19

3

(1) Předmětem smlouvy je zabezpečení provedení zápisu údajů do informačního systému územní identifikace adres a nemovitostí podle zákona č. 111/2009 Sb., o základních registrech, ve znění pozdějších předpisů, orgány města Stod namísto orgánů obce Líšina. *Plzeň dne 5.1.2012 Krahánek*

Čl. III.

Smluvní rozsah výkonu přenesené působnosti

(1) Podle § 63 odst.1 zákona č. 128/2000 Sb., o obcích (obecní zřízení), ve znění pozdějších předpisů, budou orgány města Stod místo orgánů obce Líšina podle zákona č. 111/2009 Sb., o základních registrech, ve znění pozdějších předpisů (dále jen „zákon č. 111/2009 Sb.“), zapisovat do informačního systému územní identifikace, adres a nemovitostí následující údaje:

a) podle § 42 odst. 1 až 3 zákona č. 111/2009 Sb., pokud stavební objekt nevyžaduje stavební povolení ani ohlášení stavebnímu úřadu a obec Líšina je proto editorem těchto údajů podle § 42 odst. 4 zákona č. 111/2009 Sb. (identifikační údaje stavebního objektu a údaje o jeho vazbách na ostatní územní prvky a na územně evidenční jednotku část obce, údaje o definičním bodu stavebního objektu, údaje o typu stavebního objektu, způsobu jeho využití a jeho technickoekonomických attributech, technickoekonomický atribut stavebního objektu, kterým je měsíc a rok jeho odstranění),

- b) podle § 43 odst. 4 zákona č. 111/2009 Sb. (název ulice a údaje o vazbách ulice na ostatní územní prvky),
- c) podle § 44 odst. 1 zákona č. 111/2009 Sb. (změny údajů o adresním místě a změny příslušnosti stavebních objektů do části obce).

(2) Orgány obce Líšina budou údaje podle odstavce 1 tohoto článku předávat orgánům města Stod bezodkladně a orgány města Stod jsou povinny získané údaje zapsat do informačního systému územní identifikace, adres a nemovitostí nejpozději následující pracovní den od jejich obdržení.

Orgány obce Líšina budou údaje podle odstavce 1 tohoto článku orgánům města Stod zasílat do datové schránky města Stod.

Čl. IV. Úhrada nákladů

- (1) Obec Líšina poskytne městu Stod odměnu ve výši 100,--Kč (slovy jedno sto korun českých) za každý provedený úkon na základě plnění podle čl. III. této smlouvy.
- (2) Odměny za provedené úkony budou hrazeny obcí Líšina městu Stod na jeho účet č. 19-2429361/0100 vedený u Komerční banky a.s. na základě faktury vystavené městem Stod. Faktury budou vystavovány pololetně.

Čl. V. Doba trvání smlouvy

- (1) Tato smlouva se uzavírá na dobu určitou a to od jejího uzavření do 31.12.2013. Tato smlouva je uzavřena dnem, kdy rozhodnutí Krajského úřadu Plzeňského kraje o udělení souhlasu s uzavřením této smlouvy nabude právní moci.

Čl. VI. Společná ustanovení


- (1) Smluvní strany zveřejní veřejnoprávní smlouvu bezodkladně po jejím uzavření na úředních deskách svých obecních úřadů po dobu nejméně 15 dnů.
- (2) Po dobu platnosti této smlouvy vyvěsí smluvní strany na úředních deskách svých městských úřadů informaci o uzavření této smlouvy a jejím předmětu.
- (3) Tato smlouva se vyhotovuje ve třech stejnopisech, přičemž jeden stejnopis obdrží město Stod, jeden obec Líšina a jeden stejnopis včetně příslušných příloh obdrží Krajský úřad Plzeňského kraje spolu se žádostí o udělení souhlasu s uzavřením veřejnoprávní smlouvy.
- (4) Nedílnou přílohu této smlouvy tvoří usnesení rady města Stod, usnesení zastupitelstva obce Líšina a pravomocné rozhodnutí Krajského úřadu Plzeňského kraje o udělení souhlasu k uzavření smlouvy.
- (5) Tato smlouva může být měněna pouze písemnými dodatky, které podléhají schválení smluvních stran a souhlasu Krajského úřadu Plzeňského kraje.

(6) Smlouvu lze před uplynutím sjednané doby ukončit písemnou dohodou stran, která vyžaduje souhlas Krajského úřadu Plzeňského kraje, nebo výpovědí s výpovědní lhůtou 2 měsíce. Lhůta začíná běžet prvním dnem kalendářního měsíce následujícího po měsíci, v němž byla výpověď doručena druhé straně. Výpověď musí být oběma stranami oznámena Krajskému úřadu Plzeňského kraje.


Ve Stodě dne 15. 11. 2011

V Líšíně dne 24. 10. 2011

.....
Město Stod
Bc. Jiří Vlk, starosta



.....
Obec Líšina
Jindra Gröschlová, starostka



49/VS/2012 Veřejnoprávní smlouva uzavřená mezi městem Stříbro a obcí Vranov

Veřejnoprávní smlouva pro výkon evidence obyvatelstva uzavřená mezi městem Stříbro a obcí Vranov

Na základě usnesení zastupitelstva obce Vranov, č.11/B/6/2011 ze dne 01.09.2011 a usnesení Rady města Stříbra, č. 17/II/22 ze dne 22.08.2011 níže uvedené smluvní strany uzavírají:

Čl. 1

Smluvní strany

1. Obec Vranov

se sídlem Obecní úřad Vranov, Vranov č. 4
349 01 Stříbro
správní obvod s rozšířenou působností Stříbro, Plzeňský kraj
IČO: 00869007
bankovní spojení: Komerční banka a.s., pobočka Stříbro
číslo účtu: 13428401/0100
zastoupená starostkou Miloslavou Svobodovou
na straně jedné

a

2. Město Stříbro

se sídlem Městský úřad Stříbro
správní obvod obce s rozšířenou působností Stříbro, Plzeňský kraj
349 01 Stříbro, Masarykovo nám. 1
IČO: 00260177
Bankovní spojení: ČSOB, a. s., pobočka Stříbro
číslo účtu: 112595803/0300
zastoupené starostou Dr. Bohuslavem Červeným
na straně druhé



Rozhodnutí o souhlasu nabylo právní moci dne 17.12.2011

KRAJSKÝ ÚŘAD Plzeňského kraje

③

V Plzni dne 20.12.2011 *Karlas*

2N/9320/VVŽU/111

veřejnoprávní smlouvu pro výkon evidence obyvatelstva podle zákona č. 133/2000 Sb. o evidenci obyvatel a rodných číslech a o změně některých zákonů (zákon o evidenci obyvatel) v platném znění

Čl. 2

Smluvní rozsah výkon přenesené působnosti

Podle § 63 odst. 1 zákona č. 128/2000 Sb., o obcích (obecní zřízení), v platném znění, budou orgány města Stříbra místo orgánů obce Vranov podle zákona č. 133/2000 Sb. o evidenci obyvatel a rodných číslech a o změně některých zákonů (zákon o evidenci obyvatel), v platném znění, vykonávat následující:

- Orgány města Stříbra budou zapisovat údaje vedené v informačním systému evidence obyvatel, a to v rozsahu § 3 odst. 3 písm. g) a h) týkající se evidence adres místa trvalého pobytu, adres pro doručování písemností, počátek trvalého pobytu, popřípadě datum zrušení údaje o místě trvalého pobytu nebo datum ukončení trvalého pobytu na území České republiky a § 10b, kdy se na žádost obyvatele vedou údaje o adrese pro doručování písemností, její změny nebo zrušení, podle zákona o evidenci obyvatel.
- Orgány obce Vranov budou údaje podle čl. 2 písm. a) této smlouvy, získané od občanů obce předávat orgánu města Stříbra, a to vždy nejpozději následující pracovní den od jejich obdržení a orgány města Stříbra jsou povinny získané údaje zaevidovat do informačního systému evidence obyvatel nejpozději následující pracovní den od jejich obdržení.
- Orgány obce Vranov jsou povinny pravomocné rozhodnutí o zrušení údaje o místě trvalého pobytu občana (podle § 12 zákona o evidenci obyvatel) předat orgánu města Stříbra nejpozději následující pracovní den po nabytí právní moci rozhodnutí a orgány města Stříbra jsou povinny tento údaj zaevidovat do informačního systému evidence obyvatel nejpozději následující pracovní den po obdržení uvedeného rozhodnutí.

Čl. 3**Úhrada nákladů**

Obec Vranov poskytne městu Stříbro na jeho účet č. 112595803/0300 vedený u ČSOB, a. s., pobočka Stříbro odměnu ve výši 10,- Kč (slovy: deset korun českých) za každý provedený úkon na základě plnění podle čl. 2 této smlouvy (odměna bude poskytována průběžně v pravidelných čtvrtletních splátkách) s variabilním symbolem 1170000008.

Čl. 4**Doba trvání smlouvy**


Tato smlouva se uzavírá na dobu neurčitou, ode dne, kdy rozhodnutí Krajského úřadu Plzeňského kraje o udělení souhlasu s uzavřením této smlouvy nabude právní moci.


Čl. 5**Společná a závěrečná ustanovení**

1. Smluvní strany se zavazují zveřejnit veřejnoprávní smlouvu bezodkladně po jejím uzavření na úředních deskách svých obecních úřadů nejméně po dobu 15 dnů.
2. Po dobu trvání této smlouvy vyvěsí smluvní strany na úředních deskách svých obecních úřadů informaci o uzavření této smlouvy a jejím předmětu.
3. Tato smlouva se vyhotovuje ve třech stejnopisech, přičemž obec Vranov i město Stříbro obdrží po jednom vyhotovení a 1 výtisk smlouvy zašle město Stříbro, společně se žádostí o udělení souhlasu s uzavřením veřejnoprávní smlouvy Krajskému úřadu Plzeňského kraje.
4. Tato veřejnoprávní smlouva může být měněna pouze písemnými dodatky, které podléhají schválení smluvních stran a souhlasu Krajského úřadu Plzeňského kraje
5. Přílohu k této smlouvě tvoří usnesení rady města Stříbra a usnesení zastupitelstva obce Vranov o souhlasu s uzavřením této smlouvy a pravomocné rozhodnutí Krajského úřadu Plzeňského kraje o udělení souhlasu k uzavření této smlouvy.
6. Smlouvu lze předčasně ukončit pouze písemně dohodou obou stran, nebo výpovědí s výpovědní lhůtou 2 měsíce. Lhůta začíná běžet prvním dnem měsíce následujícího po měsíci, v němž byla výpověď doručena druhé straně.

Ve Vranově dne 3.9.2011

Ve Stříbře dne 9.11.2011


.....
starosta obce Vranov


.....
starosta města Stříbra



50/VS/2012 Veřejnoprávní smlouva uzavřená mezi městem Zbiroh a obcí Holoubkov

Veřejnoprávní smlouva uzavřená obcemi

Na základě usnesení zastupitelstva obce Holoubkov ze dne 12.9.2011, č. 07/09/2011 – 11.2, a usnesení rady města Zbiroh ze dne 30.11.2011, č. 148/11, uzavírají dne 1.12.2011 níže uvedené smluvní strany tuto veřejnoprávní smlouvu.

Článek I. Smluvní strany

1. Obec Holoubkov

sídlo obecního úřadu: Holoubkov 48, 338 01 Holoubkov

IČ: 00258717

zastoupená starostou obce: Ing. Lukášem Fišerem

kraj Plzeňský

ve správním obvodu obce s rozšířenou působností Rokycany

dále jen „obec Holoubkov“



Rozhodnutí o souhlasu nabylo právní moci dne 3.1.2012

③

a KRAJSKÝ ÚŘAD Plzeňského kraje

2. Město Zbiroh

sídlo městského úřadu: Masarykovo náměstí 112, 338 08 Zbiroh

IČ: 00259225

zastoupené starostou města: Jiřím Pražským

kraj Plzeňský

ve správním obvodu obce s rozšířenou působností Rokycany

dále jen „město Zbiroh“

V Plzni dne 5.1.2012 Holoubkov
20/10090/VZLJM

Článek II. Předmět smlouvy

V souladu s § 63 odst. 1 zákona č. 128/2000 Sb., o obcích, ve znění pozdějších předpisů, budou orgány města Zbiroh namísto orgánů obce Holoubkov vykonávat přenesenou působnost svěřenou zvláštními právními předpisy orgánům obce ve správním obvodu obce Holoubkov v rozsahu vymezeném touto smlouvou. Na základě této smlouvy budou orgány města Zbiroh věcně a místně příslušnými správními orgány v řízení ve správním obvodu obce Holoubkov.

Článek III. Smluvní rozsah výkonu přenesené působnosti

Orgány města Zbiroh budou vykonávat ve správním obvodu obce Holoubkov přenesenou působnost na úseku přestupků svěřenou orgánům obce Holoubkov účinnými právními předpisy.

Článek IV. Úhrada nákladů

1. Za výkon předmětu smlouvy v určeném rozsahu poskytne obec Holoubkov ze svého rozpočtu městu Zbiroh na jeho účet číslo 1623381/0100 vedený u Komerční banky a.s., pobočka Rokycany příspěvek ve výši 1.200,- Kč (slovy: jedentisícdvěstěkorunčeských) za jeden vyřízený přestupek. Příspěvek se uhradí na základě faktury se splatností 14 dnů ode dne doručení. Přílohou každé faktury bude vždy soupis vyřízených přestupkových spisů za fakturované období.
2. Smluvní strany si výslovně dohodly, že za vyřízený přestupek bude smluvními stranami považován každý přestupek ukončený:
 - a) rozhodnutím o uložení sankce dle ustanovení § 11 a násl. zákona č. 200/1990 Sb., o přestupcích, ve znění pozdějších předpisů (dále jen „přestupkový zákon“)
 - b) projednáním přestupku bez uložení sankce dle ustanovení § 11 odst. 3 přestupkového zákona
 - c) odložením věci z důvodů uvedených v ustanovení § 66 přestupkového zákona
 - d) zastavením řízení z důvodů uvedených v ustanovení § 76 přestupkového zákona
 - e) uložení pokuty v blokovém řízení dle ustanovení § 84 přestupkového zákona
 - f) vydáním příkazu o uložení napomenutí nebo pokuty v příkazním řízení dle ustanovení § 87 přestupkového zákona.

Článek V. Doba trvání smlouvy

1. Tato smlouva se uzavírá na dobu neurčitou. Tato smlouva je uzavřena dnem, kdy rozhodnutí Krajského úřadu Plzeňského kraje o udělení souhlasu s jejím uzavřením nabude právní moci.
2. Obec Holoubkov i město Zbiroh jsou oprávněny vypovědět tuto smlouvu kdykoliv bez udání důvodu. Výpovědní lhůta činí 3 měsíce a počíná běžet prvním dnem kalendářního měsíce následujícího po dni, kdy rozhodnutí Krajského úřadu Plzeňského kraje, kterým bude odsouhlasen zánik této smlouvy výpovědí, nabude právní moci.
3. Smlouvu je možné ukončit též vzájemnou dohodou smluvních stran oznámenou Krajskému úřadu Plzeňského kraje.


Článek VI. Společná ustanovení

1. Smluvní strany zveřejní veřejnoprávní smlouvu bezodkladně po jejím uzavření na úředních deskách svých obecních úřadů po dobu nejméně 15 dnů a zašlou ji Krajskému úřadu Plzeňského kraje ke zveřejnění ve Věstníku právních předpisů kraje.
2. Po dobu platnosti této smlouvy vyvěsí smluvní strany na úředních deskách svých obecních úřadů informaci o uzavření této smlouvy a jejím předmětu.


3. Tato smlouva se vyhotovuje ve třech stejnopisech, přičemž jeden stejnopis obdrží obec Holoubkov, jeden město Zbiroh a jeden stejnopis, včetně příslušných příloh obdrží Krajský úřad Plzeňského kraje spolu se žádostí o udělení souhlasu s uzavřením veřejnoprávní smlouvy.
4. Smlouva nabývá účinnosti poté, co nabude právní moci rozhodnutí Krajského úřadu Plzeňského kraje o udělení souhlasu s uzavřením této veřejnoprávní smlouvy.
5. Nedílnou přílohu této smlouvy tvoří usnesení zastupitelstva obce Holoubkov a usnesení rady města Zbiroh a pravomocné rozhodnutí Krajského úřadu Plzeňského kraje o udělení souhlasu k uzavření smlouvy

Ve Zbiroze dne 1.12.2011


V Holoubkově dne 1.12.2011



.....
Jiří Pražský
starosta města Zbiroh



.....
Ing. Lukáš Fišer
starosta obce Holoubkov



51/VS/2012 Dodatek č. 1 k veřejnoprávní smlouvě uzavřené mezi městem Blovice a obcí Dražkov
(uveřejněné v částce 3/2010 Věstníku právních předpisů Plzeňského kraje pod č. 52/VS/2010)

Dodatek č. 1 k veřejnoprávní smlouvě na výkon přenesené působnosti na úseku evidence obyvatel

Na základě usnesení zastupitelstva obce Dražkov ze dne 29. 9. 2011, č. 4/2011, a usnesení rady města Blovice ze dne 10.10. 2011, č. 16/2011 bod. 551, uzavírají níže uvedené smluvní strany dodatek č. 1 k veřejnoprávní smlouvě uveřejněné dne 20.09.2010 ve Věstníku právních předpisů Plzeňského kraje v částce 3 pod č. 53/VS/2010.

Smluvní strany

1. Obec Dražkov

zastoupená starostou obce panem Jiřím Bínou

se sídlem: Dražkov 12, 336 01 Blovice

IČ: 574171

příslušná do správního obvodu obce s rozšířenou působností Blovice

Plzeňský kraj

(dále jen „obec Dražkov“)



Rozhodnutí o souhlasu nabylo právní moci dne 30.12.2011

a

KRAJSKÝ ÚŘAD Plzeňského kraje

③

2. Město Blovice

zastoupené starostou města panem Janem Podušskou

se sídlem: Masarykovo náměstí 143, 336 01 Blovice

IČ: 00256455

příslušné do správního obvodu obce s rozšířenou působností Blovice

Plzeňský kraj

(dále jen „město Blovice“)

V Plzni dne 2.1.2012

Kalichová
2N/10165/VZU/11

Dodatkem č. 1 se mění následující články výše uvedené veřejnoprávní smlouvy:

Čl. III

Úhrada nákladů

Obec Dražkov poskytne městu Blovice na jeho účet č. 19-124361/0100, vedený u KB Přeštice, odměnu ve výši 50 Kč (slovy: padesát korun českých) za každý provedený úkon na základě plnění podle čl. II této smlouvy (odměna bude poskytována průběžně v pravidelných čtvrtletních splátkách).

Čl. IV**Doba trvání smlouvy**

Tato smlouva se uzavírá na dobu neurčitou. Tato smlouva je uzavřena dnem, kdy rozhodnutí Krajského úřadu Plzeňského kraje o udělení souhlasu s uzavřením této smlouvy nabude právní moci.

V ostatních bodech zůstává veřejnoprávní smlouva beze změn.


Společná ustanovení

- 1) Smluvní strany zveřejní dodatek č. 1 k veřejnoprávní smlouvě bezodkladně po jejím uzavření na úředních deskách svých obecních úřadů nejméně po dobu 15 dní.
- 2) Po dobu platnosti této smlouvy vyvěsí smluvní strany na úředních deskách svých obecních úřadů informaci o uzavření dodatku a jeho předmětu.
- 3) Tento dodatek se vyhotovuje ve 3 stejnopisech, přičemž jeden stejnopis obdrží obec Dražkov, jeden stejnopis obdrží město Blovice a jeden stejnopis i s přílohami obdrží Krajský úřad Plzeňského kraje spolu se žádostí o souhlas s uzavřením dodatku.
- 4) Přílohu k této smlouvě tvoří příslušné usnesení zastupitelstva obce Dražkov a usnesení rady města Blovice o souhlasu s uzavřením dodatku a pravomocné rozhodnutí Krajského úřadu Plzeňského kraje o udělení souhlasu s uzavřením dodatku.
- 5) Dodatek nabývá účinnosti poté, co nabude právní moci rozhodnutí Krajského úřadu Plzeňského kraje o udělení souhlasu s uzavřením dodatku.

V Blovicích dne 3. listopadu 2011



Jiří Bína
starosta obce Dražkov



Jan Poduška
starosta města Blovice

52/VS/2012 Dodatek č. 1 k veřejnoprávní smlouvě uzavřené mezi městem Blovice a obcí Louňová
(uveřejněné v částce 2/2011 Věstníku právních předpisů Plzeňského kraje pod č. 31/VS/2011)

Dodatek č. 1 k veřejnoprávní smlouvě na výkon přenesené působnosti na úseku evidence obyvatel

Na základě usnesení zastupitelstva obce Louňová ze dne 28. 11. 2011, č. 8.,
a usnesení rady města Blovice ze dne 10.10. 2011, č. 16/2011 bod. 550, uzavírají
níže uvedené smluvní strany dodatek č. 1 k veřejnoprávní smlouvě uveřejněné dne
24.03.2011 ve Věstníku právních předpisů Plzeňského kraje v částce 2 pod č. 31/VS/
2011.

Smluvní strany

1. Obec Louňová

zastoupená starostou obce panem Karlem Davídkem

se sídlem: Louňová čp. 64

IČ: 00256889

příslušná do správního obvodu obce s rozšířenou působností Blovice

Plzeňský kraj

(dále jen „obec Louňová“)



Dohodnutí o souhlasu nebylo právní moci dne 30. 12. 2011

a

KRAJSKÝ ÚŘAD Plzeňského kraje

③

2. Město Blovice

zastoupené starostou města panem Janem Podušskou

se sídlem: Masarykovo náměstí 143, 336 01 Blovice

IČ: 00256455

příslušné do správního obvodu obce s rozšířenou působností Blovice

Plzeňský kraj

(dále jen „město Blovice“)

V Plzni dne 2. 1. 2012 Mehlaslov
21/10165/W20/11

Dodatkem č. 1 se mění následující články výše uvedené veřejnoprávní smlouvy:

Čl. III

Úhrada nákladů

Obec Louňová poskytne městu Blovice na jeho účet č. 19-124361/0100, vedený u KB Přeštice, odměnu ve výši 50 Kč (slovy: padesát korun českých) za každý provedený úkon na základě plnění podle čl. II této smlouvy (odměna bude poskytována průběžně v pravidelných čtvrtletních splátkách).

Čl. IV Doba trvání smlouvy

Tato smlouva se uzavírá na dobu neurčitou. Tato smlouva je uzavřena dnem, kdy rozhodnutí Krajského úřadu Plzeňského kraje o udělení souhlasu s uzavřením této smlouvy nabude právní moci.

V ostatních bodech zůstává veřejnoprávní smlouva beze změn.

Společná ustanovení

- 1) Smluvní strany zveřejní dodatek č. 1 k veřejnoprávní smlouvě bezodkladně po jejím uzavření na úředních deskách svých obecních úřadů nejméně po dobu 15 dní.
- 2) Po dobu platnosti této smlouvy vyvěsí smluvní strany na úředních deskách svých obecních úřadů informaci o uzavření dodatku a jeho předmětu.
- 3) Tento dodatek se vyhotovuje ve 3 stejnopisech, přičemž jeden stejnopis obdrží obec Louňová, jeden stejnopis obdrží město Blovice a jeden stejnopis i s přílohami obdrží Krajský úřad Plzeňského kraje spolu se žádostí o souhlas s uzavřením dodatku.
- 4) Přílohu k této smlouvě tvoří příslušné usnesení zastupitelstva obce Louňová a usnesení rady města Blovice o souhlasu s uzavřením dodatku a pravomocné rozhodnutí Krajského úřadu Plzeňského kraje o udělení souhlasu s uzavřením dodatku.
- 5) Dodatek nabývá účinnosti poté, co nabude právní moci rozhodnutí Krajského úřadu Plzeňského kraje o udělení souhlasu s uzavřením dodatku.

V Blovicích dne 5.12...... 2011



Karel Davídek
starosta obce Louňová

obec Louňová
336 01 Blovice



Jan Poduška
starosta města Blovice

53/VS/2012 Dodatek č. 1 k veřejnoprávní smlouvě uzavřené mezi městem Horšovský Týn a obcí Čermná
(uveřejněné v částce 4/2010 Věstníku právních předpisů Plzeňského kraje pod č. 97/VS/2010)

Dodatek č. 1

veřejnoprávní smlouvy ze dne 9. 8. 2010 na základě které zapisují orgány Města Horšovský Týn místo orgánů obce Čermná údaje vedené v informačním systému evidence obyvatel

Na základě usnesení rady města Horšovský Týn č. 21/16 ze dne 20. 9. 2011 a usnesení zastupitelstva obce Čermná č. 9/2011 ze dne 28. 9. 2011, uzavírají níže uvedené smluvní strany tento dodatek veřejnoprávní smlouvy:



Čl. I Smluvní strany

Rozhodnutí o souhlasu nabylo právní moci dne 23. 12. 2011

③

KRAJSKÝ ÚŘAD Plzeňského kraje

1. Město Horšovský Týn

zastoupené starostou města Ing. Josefem Holečkem
IČ: 253383

sídlo: nám. Republiky 52, 346 01 Horšovský Týn, kraj Plzeňský
příslušné do správního obvodu obec s rozšířenou působností: Horšovský Týn
(dále jen „město Horšovský Týn“)

V Plzni dne 28. 12. 2011 Martina Šperlem
ZN/9317/WZU/11

a

2. Obec Čermná

zastoupená starostou obce Janem Šperlem
IČ: 00480339

sídlo: Čermná 49, 345 61 Staňkov, kraj Plzeňský
příslušná do správního obvodu obce s rozšířenou působností: Horšovský Týn
(dále jen “obec”)

Čl. II Změna veřejnoprávní smlouvy

Smluvní strany se dohodly, že veřejnoprávní smlouvu ze dne 9. 8. 2010, na základě které zapisují orgány Města Horšovský Týn místo orgánů obce Čermná údaje vedené v informačním systému evidence obyvatel (dále jen Smlouva) změní následovně:

v Čl. III Smlouvy se slova “odměnu ve výši 10,- Kč (slovy: deset korun českých)” nahrazují slovy “odměnu ve výši 50,- Kč (slovy: padesát korun českých)”

v Čl. IV Smlouvy se slova “a to od jejího uzavření do 31. 12. 2011” nahrazují slovy “a to od jejího uzavření do 31. 12. 2015”

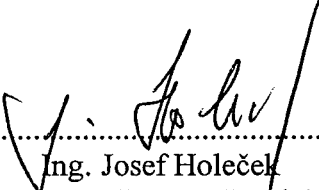
Ostatní části veřejnoprávní smlouvy zůstávají bezezměny.

Čl. V Společná ustanovení

- (1) Smluvní strany zveřejní tento dodatek Smlouvy bezodkladně po jeho uzavření na úředních deskách svých obecních úřadů nejméně po dobu 15 dní.
- (2) Tento dodatek se vyhotovuje ve třech stejnopisech, přičemž jeden stejnopis obdrží město Horšovský Týn, jeden stejnopis obdrží obec Čermná a jeden stejnopis obdrží Krajský úřad Plzeňského kraje spolu se žádostí o souhlas s dodatkem smlouvy.
- (3) Přílohu k tomuto dodatku tvoří usnesení rady města Horšovský Týn a usnesení zastupitelstva obce Čermná o souhlasu s uzavřením tohoto dodatku a pravomocné rozhodnutí Krajského úřadu Plzeňského kraje o udělení souhlasu k jeho uzavření.

V Horšovském Týně dne: *21. 9. 2011*

V Čermné dne: *29. 9. 2011*


.....
Ing. Josef Holeček
starosta města Horšovský Týn

MĚSTO
HORŠOVSKÝ TÝN
14


.....
Jan Šperl
starosta obce Čermná

OBEC
ČERMNÁ

54/VS/2012 Dodatek č. 1 k veřejnoprávní smlouvě uzavřené mezi městem Horšovský Týn a obcí Křenovy
(uveřejněné v částce 4/2010 Věstníku právních předpisů Plzeňského kraje pod č. 98/VS/2010)

Dodatek č. 1

veřejnoprávní smlouvy ze dne 9. 8. 2010 na základě které zapisují orgány Města Horšovský Týn místo orgánů obce Křenovy údaje vedené v informačním systému evidence obyvatel

Na základě usnesení rady města Horšovský Týn č. 21/19 ze dne 20. 9. 2011 a usnesení zastupitelstva obce Křenovy č. 6 ze dne 14. 9. 2011, uzavírají níže uvedené smluvní strany tento dodatek veřejnoprávní smlouvy:



Čl. I Smluvní strany

Rozhodnutí o souhlasu nabylo právní moci dne 23. 12. 2011

③

KRAJSKÝ ÚŘAD Plzeňského kraje

1. Město Horšovský Týn

zastoupené starostou města Ing. Josefem Holečkem V Plzni dne 29. 12. 2011 Křeháková
IČ: 253383 2N/9377/WZU/11

sídlo: nám. Republiky 52, 346 01 Horšovský Týn, kraj Plzeňský
příslušné do správního obvodu obec s rozšířenou působností: Horšovský Týn
(dále jen „město Horšovský Týn“)

a

2. Obec Křenovy

zastoupená starostou obce Vladimírem Buřkou
IČ: 00572420

sídlo: Křenovy 29, 345 61 Staňkov, kraj Plzeňský
příslušná do správního obvodu obce s rozšířenou působností: Horšovský Týn
(dále jen “obec”)

Čl. II Změna veřejnoprávní smlouvy

Smluvní strany se dohodly, že veřejnoprávní smlouvu ze dne 9. 8. 2010, na základě které zapisují orgány Města Horšovský Týn místo orgánů obce Křenovy údaje vedené v informačním systému evidence obyvatel (dále jen Smlouva) změní následovně:

v Čl. III Smlouvy se slova “odměnu ve výši 10,- Kč (slovy: deset korun českých)” nahrazují slovy “odměnu ve výši 50,- Kč (slovy: padesát korun českých)”

v Čl. IV Smlouvy se slova “a to od jejího uzavření do 31. 12. 2011” nahrazují slovy “a to od jejího uzavření do 31. 12. 2015”

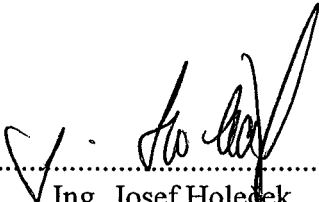
Ostatní části veřejnoprávní smlouvy zůstávají bezezměny.


Čl. V
Společná ustanovení

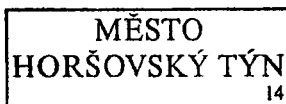
- (1) Smluvní strany zveřejní tento dodatek Smlouvy bezodkladně po jeho uzavření na úředních deskách svých obecních úřadů nejméně po dobu 15 dní.
- (2) Tento dodatek se vyhotovuje ve třech stejnopisech, přičemž jeden stejnopis obdrží město Horšovský Týn, jeden stejnopis obdrží obec Křenovy a jeden stejnopis obdrží Krajský úřad Plzeňského kraje spolu se žádostí o souhlas s dodatkem smlouvy.
- (3) Přílohu k tomuto dodatku tvoří usnesení rady města Horšovský Týn a usnesení zastupitelstva obce Křenovy o souhlasu s uzavřením tohoto dodatku a pravomocné rozhodnutí Krajského úřadu Plzeňského kraje o udělení souhlasu k jeho uzavření.

V Horšovském Týně dne: *21. 9. 2011*

V Křenovech dne: *15. 9. 2011*


.....
Ing. Josef Holeček
starosta města Horšovský Týn


.....
Vladimír Bufka
starosta obce Křenovy



OBEC KŘENOVY
Křenovy 29
345 61 Staňkov

55/VS/2012 Dodatek č. 1 k veřejnoprávní smlouvě uzavřené mezi městem Horšovský Týn a obcí Mířkov
(uveřejněné v částce 4/2010 Věstníku právních předpisů Plzeňského kraje pod č. 99/VS/2010)

Dodatek č. 1

veřejnoprávní smlouvy ze dne 9. 8. 2010 na základě které zapisují orgány Města Horšovský Týn místo orgánů obce Mířkov údaje vedené v informačním systému evidence obyvatel

Na základě usnesení rady města Horšovský Týn č. 21/18 ze dne 20. 9. 2011 a usnesení zastupitelstva obce Mířkov č. 7 ze dne 20. 9. 2011, uzavírají níže uvedené smluvní strany tento dodatek veřejnoprávní smlouvy:



Čl. I Smluvní strany

Rozhodnutí o souhlasu nabylo právní moci dne 23. 12. 2011

③

KRAJSKÝ ÚŘAD Plzeňského kraje

1. Město Horšovský Týn

zastoupené starostou města Ing. Josefem Holečkem v Plzni dne 28. 12. 2011 KRAJSKÝ ÚŘAD
IČ: 253383 ZN/9317/WZÚ/11

sídlo: nám. Republiky 52, 346 01 Horšovský Týn, kraj Plzeňský
příslušné do správního obvodu obec s rozšířenou působností: Horšovský Týn
(dále jen „město Horšovský Týn“)

a

2. Obec Mířkov

zastoupená starostou obce Josefem Burešem
IČ: 005 72 659

sídlo: Mířkov 77, 346 01 Horšovský Týn, kraj Plzeňský
příslušná do správního obvodu obce s rozšířenou působností: Horšovský Týn
(dále jen “obec Mířkov”)

Čl. II Změna veřejnoprávní smlouvy

Smluvní strany se dohodly, že veřejnoprávní smlouvu ze dne 9. 8. 2010, na základě které zapisují orgány Města Horšovský Týn místo orgánů obce Mířkov údaje vedené v informačním systému evidence obyvatel (dále jen Smlouva) změní následovně:

v Čl. III Smlouvy se slova “odměnu ve výši 10,- Kč (slovy: deset korun českých)” nahrazují slovy “odměnu ve výši 50,- Kč (slovy: padesát korun českých)”

v Čl. IV Smlouvy se slova “a to od jejího uzavření do 31. 12. 2011” nahrazují slovy “a to od jejího uzavření do 31. 12. 2015”


Ostatní části veřejnoprávní smlouvy zůstávají bezezměny.


Čl. V
Společná ustanovení

- (1) Smluvní strany zveřejní tento dodatek Smlouvy bezodkladně po jeho uzavření na úředních deskách svých obecních úřadů nejméně po dobu 15 dní.
- (2) Tento dodatek se vyhotovuje ve třech stejnopisech, přičemž jeden stejnopis obdrží město Horšovský Týn, jeden stejnopis obdrží obec Mířkov a jeden stejnopis obdrží Krajský úřad Plzeňského kraje spolu se žádostí o souhlas s dodatkem smlouvy.
- (3) Přílohu k tomuto dodatku tvoří usnesení rady města Horšovský Týn a usnesení zastupitelstva obce Mířkov o souhlasu s uzavřením tohoto dodatku a pravomocné rozhodnutí Krajského úřadu Plzeňského kraje o udělení souhlasu k jeho uzavření.

V Horšovském Týně dne: *21. 9. 2011*

V Mířkově dne: *22. 9. 2011*


.....
Ing. Josef Holeček
starosta města Horšovský Týn


.....
Josef Bureš
starosta obce Mířkov

OBEC MÍŘKOV
Mířkov 77 ©
IČ: 572 659

MĚSTO
HORŠOVSKÝ TÝN
14

56/VS/2012 Dodatek č. 1 k veřejnoprávní smlouvě uzavřené mezi městem Horšovský Týn a obcí Poděvousy
(uveřejněné v částce 1/2011 Věstníku právních předpisů Plzeňského kraje pod č. 5/VS/2011)

Dodatek č. 1

veřejnoprávní smlouvy ze dne 23. 9. 2010 na základě které zapisují orgány Města Horšovský Týn místo orgánů obce Poděvousy údaje vedené v informačním systému evidence obyvatel

Na základě usnesení rady města Horšovský Týn č. 21/23 ze dne 20. 9. 2011 a usnesení zastupitelstva obce Poděvousy č. 5/2011 ze dne 16. 9. 2011, uzavírají níže uvedené smluvní strany tento dodatek veřejnoprávní smlouvy:



Čl. I Smluvní strany

Rozhodnutí o souhlasu nabylo právní moci dne 23. 12. 2011

③

KRAJSKÝ ÚŘAD Plzeňského kraje

1. Město Horšovský Týn

zastoupené starostou města Ing. Josefem Holečkem

IČ: 253383

sídlo: nám. Republiky 52, 346 01 Horšovský Týn, kraj Plzeňský

příslušné do správního obvodu obec s rozšířenou působností: Horšovský Týn

(dále jen „město Horšovský Týn“)

V Plzni dne 28. 12. 2011 *Kateřina Bor*

2N/19317/VV20/11

a

2. Obec Poděvousy

zastoupená starostou obce Ing. Vítem Veselým

IČ: 00572381

sídlo: Poděvousy 47, 345 61 Staňkov, kraj Plzeňský

příslušná do správního obvodu obce s rozšířenou působností: Horšovský Týn

(dále jen “obec”)

Čl. II

Změna veřejnoprávní smlouvy

Smluvní strany se dohodly, že veřejnoprávní smlouvu ze dne 23. 9. 2010, na základě které zapisují orgány Města Horšovský Týn místo orgánů obce Poděvousy údaje vedené v informačním systému evidence obyvatel (dále jen Smlouva) změní následovně:

v Čl. III Smlouvy se slova “odměnu ve výši 10,- Kč (slovy: deset korun českých)” nahrazují slovy “odměnu ve výši 50,- Kč (slovy: padesát korun českých)”

v Čl. IV Smlouvy se slova “a to od jejího uzavření do 31. 12. 2011” nahrazují slovy “a to od jejího uzavření do 31. 12. 2015”


Ostatní části veřejnoprávní smlouvy zůstávají bezezměny.

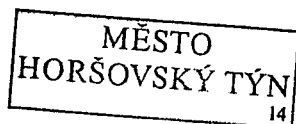
Čl. V Společná ustanovení

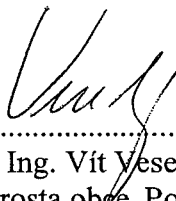
- (1) Smluvní strany zveřejní tento dodatek Smlouvy bezodkladně po jeho uzavření na úředních deskách svých obecních úřadů nejméně po dobu 15 dní.
- (2) Tento dodatek se vyhotovuje ve třech stejnopisech, přičemž jeden stejnopis obdrží město Horšovský Týn, jeden stejnopis obdrží obec Poděvousy a jeden stejnopis obdrží Krajský úřad Plzeňského kraje spolu se žádostí o souhlas s dodatkem smlouvy.
- (3) Přílohu k tomuto dodatku tvoří usnesení rady města Horšovský Týn a usnesení zastupitelstva obce Poděvousy o souhlasu s uzavřením tohoto dodatku a pravomocné rozhodnutí Krajského úřadu Plzeňského kraje o udělení souhlasu k jeho uzavření.

V Horšovském Týně dne: *27.9.2011*

V Poděvousích dne: *19.9.2011*


.....
Ing. Josef Holeček
starosta města Horšovský Týn




.....
Ing. Vít Veselý
starosta obce Poděvousy

Obec Poděvousy
345 61 Staňkov ©

57/VS/2012 Dodatek č. 1 k veřejnoprávní smlouvě uzavřené mezi městem Horšovský Týn a obcí Pučlice (uveřejněné v částce 4/2010 Věstníku právních předpisů Plzeňského kraje pod č. 100/VS/2010)

Dodatek č. 1

veřejnoprávní smlouvy ze dne 10. 8. 2010 na základě které zapisují orgány Města Horšovský Týn místo orgánů obce Pučlice údaje vedené v informačním systému evidence obyvatel

Na základě usnesení rady města Horšovský Týn č. 21/20 ze dne 20. 9. 2011 a usnesení zastupitelstva obce Pučlice č. 8 ze dne 3. 9. 2011, uzavírají níže uvedené smluvní strany tento dodatek veřejnoprávní smlouvy:



Čl. I Smluvní strany

Rozhodnutí o souhlasu nabylo právní moci dne 23. 12. 2011

③

KRAJSKÝ ÚŘAD Plzeňského kraje

1. Město Horšovský Týn

zastoupené starostou města Ing. Josefem Holečkem

IČ: 253383

sídlo: nám. Republiky 52, 346 01 Horšovský Týn, kraj Plzeňský

příslušné do správního obvodu obec s rozšířenou působností: Horšovský Týn

(dále jen „město Horšovský Týn“)

V Plzni dne 28. 12. 2011 *Kateřina*
2N/193171/VVZÚ/M

a

2. Obec Pučlice

zastoupená starostkou obce Marií Machovou

IČ: 00253693

sídlo: Pučlice 1, 345 61 Staňkov, kraj Plzeňský

příslušná do správního obvodu obce s rozšířenou působností: Horšovský Týn

(dále jen “obec”)

Čl. II Změna veřejnoprávní smlouvy

Smluvní strany se dohodly, že veřejnoprávní smlouvu ze dne 10. 8. 2010, na základě které zapisují orgány Města Horšovský Týn místo orgánů obce Pučlice údaje vedené v informačním systému evidence obyvatel (dále jen Smlouva) změní následovně:

v Čl. III Smlouvy se slova “odměnu ve výši 10,- Kč (slovy: deset korun českých)” nahrazují slovy “odměnu ve výši 50,- Kč (slovy: padesát korun českých)”

v Čl. IV Smlouvy se slova “a to od jejího uzavření do 31. 12. 2011” nahrazují slovy “a to od jejího uzavření do 31. 12. 2015”


Ostatní části veřejnoprávní smlouvy zůstávají bezezměny.

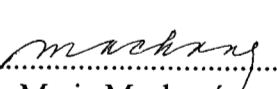
Čl. V
Společná ustanovení

- (1) Smluvní strany zveřejní tento dodatek Smlouvy bezodkladně po jeho uzavření na úředních deskách svých obecních úřadů nejméně po dobu 15 dní.
- (2) Tento dodatek se vyhotovuje ve třech stejnopisech, přičemž jeden stejnopis obdrží město Horšovský Týn, jeden stejnopis obdrží obec Puclice a jeden stejnopis obdrží Krajský úřad Plzeňského kraje spolu se žádostí o souhlas s dodatkem smlouvy.
- (3) Přílohu k tomuto dodatku tvoří usnesení rady města Horšovský Týn a usnesení zastupitelstva obce Puclice o souhlasu s uzavřením tohoto dodatku a pravomocné rozhodnutí Krajského úřadu Plzeňského kraje o udělení souhlasu k jeho uzavření.

V Horšovském Týně dne: *21. 9. 2011*

V Puclicích dne: *5. 9. 2011*


.....
Ing. Josef Holeček
starosta města Horšovský Týn


.....
Marie Machová
starostka obce Puclice

MĚSTO
HORŠOVSKÝ TÝN
14

OBEC PUCLICE
PUCLICE 1
345 61 STAŇKOV

58/VS/2012 Dodatek č. 1 k veřejnoprávní smlouvě uzavřené mezi městem Horšovský Týn a obcí Semněvice (uveřejněné v částce 4/2010 Věstníku právních předpisů Plzeňského kraje pod č. 101/VS/2010)

Dodatek č. 1

veřejnoprávní smlouvy ze dne 9. 8. 2010 na základě které zapisují orgány Města Horšovský Týn místo orgánů obce Semněvice údaje vedené v informačním systému evidence obyvatel

Na základě usnesení rady města Horšovský Týn č. 21/17 ze dne 20. 9. 2011 a usnesení zastupitelstva obce Semněvice č. 4 - 2011 ze dne 19. 8. 2011, uzavírají níže uvedené smluvní strany tento dodatek veřejnoprávní smlouvy:



Čl. I Smluvní strany

Rozhodnutí o souhlasu nabylo právní moci dne 23. 12. 2011

③

KRAJSKÝ ÚŘAD Plzeňského kraje

1. Město Horšovský Týn

zastoupené starostou města Ing. Josefem Holečkem
IČ: 253383

V Plzni dne 28. 12. 2011 *Kačák*

sídlo: nám. Republiky 52, 346 01 Horšovský Týn, kraj Plzeňský
příslušné do správního obvodu obec s rozšířenou působností: Horšovský Týn
(dále jen „město Horšovský Týn“)

ZN/9317/VKÚ/11

a

2. Obec Semněvice

zastoupená starostou obce Josefem Hálkem
IČ: 00253715

sídlo: Semněvice 34, 346 01 Horšovský Týn, kraj Plzeňský
příslušná do správního obvodu obce s rozšířenou působností: Horšovský Týn
(dále jen “obec”)

Čl. II Změna veřejnoprávní smlouvy

Smluvní strany se dohodly, že veřejnoprávní smlouvu ze dne 9. 8. 2010, na základě které zapisují orgány Města Horšovský Týn místo orgánů obce Semněvice údaje vedené v informačním systému evidence obyvatel (dále jen Smlouva) změní následovně:

v Čl. III Smlouvy se slova “odměnu ve výši 10,- Kč (slovy: deset korun českých)” nahrazují slovy “odměnu ve výši 50,- Kč (slovy: padesát korun českých)”

v Čl. IV Smlouvy se slova “a to od jejího uzavření do 31. 12. 2011” nahrazují slovy “a to od jejího uzavření do 31. 12. 2015”


Ostatní části veřejnoprávní smlouvy zůstávají bezezměny.

Čl. V
Společná ustanovení


- (1) Smluvní strany zveřejní tento dodatek Smlouvy bezodkladně po jeho uzavření na úředních deskách svých obecních úřadů nejméně po dobu 15 dní.
- (2) Tento dodatek se vyhotovuje ve třech stejnopisech, přičemž jeden stejnopis obdrží město Horšovský Týn, jeden stejnopis obdrží obec Semněvice a jeden stejnopis obdrží Krajský úřad Plzeňského kraje spolu se žádostí o souhlas s dodatkem smlouvy.
- (3) Přílohu k tomuto dodatku tvoří usnesení rady města Horšovský Týn a usnesení zastupitelstva obce Semněvice o souhlasu s uzavřením tohoto dodatku a pravomocné rozhodnutí Krajského úřadu Plzeňského kraje o udělení souhlasu k jeho uzavření.

V Horšovském Týně dne: *27. 9. 2011*

V Semněvicích dne: *22. 8. 2011*


.....
Ing. Josef Holeček
starosta města Horšovský Týn

OBEC SEMNĚVICE
346 01 Horšovský Týn
③ IČO: 253715


.....
Josef Hálek
starosta obce Semněvice

MĚSTO
HORŠOVSKÝ TÝN
14

59/VS/2012 Dodatek č. 1 k veřejnoprávní smlouvě uzavřené mezi městem Horšovský Týn a obcí Srby
(uveřejněné v částce 4/2010 Věstníku právních předpisů Plzeňského kraje pod č. 102/VS/2010)

Dodatek č. 1

veřejnoprávní smlouvy ze dne 10. 8. 2010 na základě které zapisují orgány Města Horšovský Týn místo orgánů obce Srby údaje vedené v informačním systému evidence obyvatel

Na základě usnesení rady města Horšovský Týn č. 21/21 ze dne 20. 9. 2011 a usnesení zastupitelstva obce Srby ze dne 5. 9. 2011, uzavírají níže uvedené smluvní strany tento dodatek veřejnoprávní smlouvy:



Čl. I Smluvní strany

Rozhodnutí o souhlasu nabylo právní moci dne 23. 12. 2011

KRAJSKÝ ÚŘAD Plzeňského kraje

③

1. Město Horšovský Týn

zastoupené starostou města Ing. Josefem Holečkem
IČ: 253383

sídlo: nám. Republiky 52, 346 01 Horšovský Týn, kraj Plzeňský
příslušné do správního obvodu obec s rozšířenou působností: Horšovský Týn
(dále jen „město Horšovský Týn“)

V Plzni dne 23. 12. 2011 Kaňhová
ZN/9377/VVZU/11

a

2. Obec Srby

zastoupená starostou obce Mgr. Jiřím Šimkem
IČ: 00477648

sídlo: Srby 70, 346 01 Horšovský Týn, kraj Plzeňský
příslušná do správního obvodu obce s rozšířenou působností: Horšovský Týn
(dále jen „obec Srby“)

Čl. II Změna veřejnoprávní smlouvy

Smluvní strany se dohodly, že veřejnoprávní smlouvu ze dne 10. 8. 2010, na základě které zapisují orgány Města Horšovský Týn místo orgánů obce Srby údaje vedené v informačním systému evidence obyvatel (dále jen Smlouva) změní následovně:

v Čl. III Smlouvy se slova “odměnu ve výši 10,- Kč (slovy: deset korun českých)” nahrazují slovy “odměnu ve výši 50,- Kč (slovy: padesát korun českých)”

v Čl. IV Smlouvy se slova “a to od jejího uzavření do 31. 12. 2011” nahrazují slovy “a to od jejího uzavření do 31. 12. 2015”


Ostatní části veřejnoprávní smlouvy zůstávají bezzměny.


Čl. V Společná ustanovení

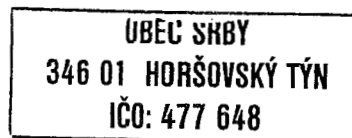
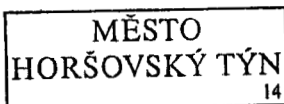
- (1) Smluvní strany zveřejní tento dodatek Smlouvy bezodkladně po jeho uzavření na úředních deskách svých obecních úřadů nejméně po dobu 15 dní.
- (2) Tento dodatek se vyhotovuje ve třech stejnopisech, přičemž jeden stejnopis obdrží město Horšovský Týn, jeden stejnopis obdrží obec Srby a jeden stejnopis obdrží Krajský úřad Plzeňského kraje spolu se žádostí o souhlas s dodatkem smlouvy.
- (3) Přílohu k tomuto dodatku tvoří usnesení rady města Horšovský Týn a usnesení zastupitelstva obce Srby o souhlasu s uzavřením tohoto dodatku a pravomocné rozhodnutí Krajského úřadu Plzeňského kraje o udělení souhlasu k jeho uzavření.

V Horšovském Týně dne: *27. 9. 2011*

V Srbech dne: *6. 9. 2011*


.....
Ing. Josef Holeček
starosta města Horšovský Týn


.....
Mgr. Jiří Šimek
starosta obce Srby



60/VS/2012 Dodatek č. 1 k veřejnoprávní smlouvě uzavřené mezi městem Horšovský Týn a obcí Vidice (uveřejněné v částce 4/2010 Věstníku právních předpisů Plzeňského kraje pod č. 103/VS/2010)

Dodatek č. 1

veřejnoprávní smlouvy ze dne 9. 8. 2010 na základě které zapisují orgány Města Horšovský Týn místo orgánů obce Vidice údaje vedené v informačním systému evidence obyvatel

Na základě usnesení rady města Horšovský Týn č. 21/24 ze dne 20. 9. 2011 a usnesení zastupitelstva obce Vidice č. 5/11 ze dne 21. 9. 2011, uzavírají níže uvedené smluvní strany tento dodatek veřejnoprávní smlouvy:



Čl. I Smluvní strany

Rozhodnutí o souhlasu nabylo právní moci dne 23. 12. 2011

③

KRAJSKÝ ÚŘAD Plzeňského kraje

1. Město Horšovský Týn

zastoupené starostou města Ing. Josefem Holečkem
IČ: 253383

sídlo: nám. Republiky 52, 346 01 Horšovský Týn, kraj Plzeňský
příslušné do správního obvodu obec s rozšířenou působností: Horšovský Týn
(dále jen „město Horšovský Týn“)

V Plzni dne 28. 12. 2011 Matejsková
ZN/9317/VIZUM

a

2. Obec Vidice

zastoupená starostou obce Václavem Šmejkaem
IČ: 00572411

sídlo: Vidice 43, 346 01 Horšovský Týn, kraj Plzeňský
příslušná do správního obvodu obce s rozšířenou působností: Horšovský Týn
(dále jen “obec”)

Čl. II Změna veřejnoprávní smlouvy

Smluvní strany se dohodly, že veřejnoprávní smlouvu ze dne 9. 8. 2010, na základě které zapisují orgány Města Horšovský Týn místo orgánů obce Vidice údaje vedené v informačním systému evidence obyvatel (dále jen Smlouva) změní následovně:

v Čl. III Smlouvy se slova “odměnu ve výši 10,- Kč (slovy: deset korun českých)” nahrazují slovy “odměnu ve výši 50,- Kč (slovy: padesát korun českých)”

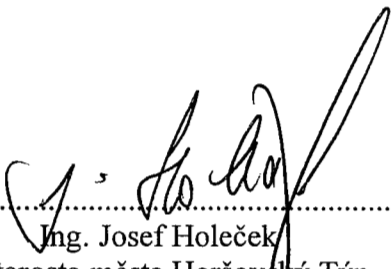
v Čl. IV Smlouvy se slova “a to od jejího uzavření do 31. 12. 2011” nahrazují slovy “a to od jejího uzavření do 31. 12. 2015”

Ostatní části veřejnoprávní smlouvy zůstávají bezezměny.

Čl. V
Společná ustanovení

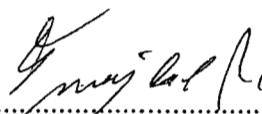
- (1) Smluvní strany zveřejní tento dodatek Smlouvy bezodkladně po jeho uzavření na úředních deskách svých obecních úřadů nejméně po dobu 15 dní.
- (2) Tento dodatek se vyhotovuje ve třech stejnopisech, přičemž jeden stejnopis obdrží město Horšovský Týn, jeden stejnopis obdrží obec Vidice a jeden stejnopis obdrží Krajský úřad Plzeňského kraje spolu se žádostí o souhlas s dodatkem smlouvy.
- (3) Přílohu k tomuto dodatku tvoří usnesení rady města Horšovský Týn a usnesení zastupitelstva obce Vidice o souhlasu s uzavřením tohoto dodatku a pravomocné rozhodnutí Krajského úřadu Plzeňského kraje o udělení souhlasu k jeho uzavření.

V Horšovském Týně dne: *21. 9. 2011*


.....
Ing. Josef Holeček
starosta města Horšovský Týn

MĚSTO
HORŠOVSKÝ TÝN
14

Ve Vidicích dne: *22. 9. 2011*


.....
Václav Šmejkal
starosta obce Vidice

OBEC VIDICE
346 01 HORŠOVSKÝ TÝN

61/VS/2012 Dodatek č. 1 k veřejnoprávní smlouvě uzavřené mezi městem Nepomuk a obcí Mohelnice
(uveřejněné v částce 4/2010 Věstníku právních předpisů Plzeňského kraje pod č. 115/VS/2010)

Dodatek č. 1 k veřejnoprávní smlouvě na výkon přenesené působnosti na úseku evidence obyvatel

Na základě usnesení Zastupitelstva obce Mohelnice, ze dne 7.10.2011, č. 3/2011, a usnesení Rady města Nepomuk, ze dne 27.7.2011, č. USN-R2-463/2011, uzavírají níže uvedené smluvní strany dodatek č. 1 k veřejnoprávní smlouvě uveřejněné dne 3.11.2010 ve Věstníku právních předpisů Plzeňského kraje v částce 4 pod č. 115/VS/2010.

Smluvní strany

1. Obec Mohelnice

zastoupená starostou obce p. Bronislavem Hulcem

se sídlem: Mohelnice 22, 335 01 Nepomuk

příslušná do správního obvodu obce s rozšířenou působností Nepomuk
Plzeňský kraj

(dále jen „obec Mohelnice“)



Rozhodnutí o souhlasu nabylo právní moci dne 20.12.2011

a

KRAJSKÝ ÚŘAD Plzeňského kraje

3

2. Město Nepomuk

zastoupené starostou města p. Václavem Kovářem

se sídlem: náměstí Augustina Němejce 63, 335 01 Nepomuk

příslušné do správního obvodu obce s rozšířenou působností Nepomuk
Plzeňský kraj

(dále jen „město Nepomuk“)

V Plzni dne 27.12.2011 Kabisová
241/9214/VZU/11

Dodatkem č. 1 se mění následující články výše uvedené veřejnoprávní smlouvy:

Čl. III

Úhrada nákladů

Obec Mohelnice poskytne městu Nepomuk na jeho účet č. 19-725628399/0800, VS 0706, vedený u České spořitelny odměnu ve výši 25 Kč (slovy: dvacet pět korun českých) za každý provedený úkon na základě plnění podle čl. II této smlouvy (odměna bude poskytována průběžně v pravidelných čtvrtletních splátkách).

Čl. IV Doba trvání smlouvy

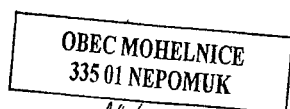
Tato smlouva se uzavírá na dobu neurčitou. Tato smlouva je uzavřena dnem, kdy rozhodnutí příslušného krajského úřadu o udělení souhlasu s uzavřením této smlouvy nabude právní moci.


V ostatních bodech zůstává veřejnoprávní smlouva beze změn.

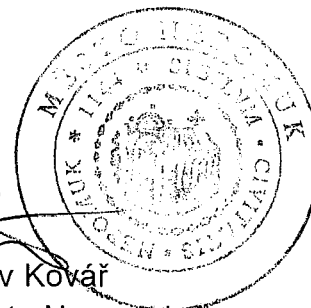
Společná ustanovení


- 1) Smluvní strany zveřejní dodatek č. 1 k veřejnoprávní smlouvě bezodkladně po jejím uzavření na úředních deskách svých obecních úřadů nejméně po dobu 15 dní.
- 2) Po dobu platnosti této smlouvy vyvěsí smluvní strany na úředních deskách svých obecních úřadů informaci o uzavření dodatku a jeho předmětu.
- 3) Tento dodatek se vyhotovuje ve 3 stejnopisech, přičemž jeden stejnopis obdrží obec Mohelnice, jeden stejnopis obdrží město Nepomuk a jeden stejnopis i s přílohami obdrží Krajský úřad Plzeňského kraje spolu se žádostí o souhlas s uzavřením dodatku.
- 4) Přílohu k této smlouvě tvoří příslušné usnesení Zastupitelstva obce Mohelnice, a usnesení Rady města Nepomuk.
- 5) Dodatek nabývá účinnosti poté, co nabude právní moci rozhodnutí Krajského úřadu Plzeňského kraje o udělení souhlasu s uzavřením dodatku.

V Nepomuku dne 10.10. 2011




Bronislav Hulec
starosta obce Mohelnice




Václav Kovář
starosta města Nepomuk

62/VS/2012 Dodatek č. 1 k veřejnoprávní smlouvě uzavřené mezi městem Rokycany a obcí Chlum
(uveřejněné v částce 4/2010 Věstníku právních předpisů Plzeňského kraje pod č. 129/VS/2010)

Dodatek č.1

k veřejnoprávní smlouvě na výkon přenesené působnosti na úseku evidence obyvatel uzavřené mezi níže specifikovanými smluvními stranami dne 28.9.2010

Na základě usnesení rady města Rokycany ze dne 23.8.2011, č. usnesení 8407

a

zastupitelstva obce Chlum ze dne 12. 10. 2011, č. usnesení 37/11

uzavírají níže uvedené smluvní strany dodatek č. 1 k veřejnoprávní smlouvě ze dne 28.9.2010

Smluvní strany

Obec Chlum

zastoupená starostou obce: Jiřím Rysem

se sídlem: Chlum 55 338 08 Zbiroh

Plzeňský kraj

příslušná do správního obvodu obce s rozšířenou působností Rokycany

(dále jen "obec Chlum")



Rozhodnutí o souhlasu nabylo právní moci dne 21. 12. 2011

a

KRAJSKÝ ÚŘAD Plzeňského kraje

Město Rokycany

zastoupené starostou města Ing. Vladimírem Šmolíkem

se sídlem: Masarykovo nám. 1, 337 01 Rokycany

Plzeňský kraj

příslušné do správního obvodu obce s rozšířenou působností Rokycany

(dále jen "město Rokycany")

V Plzni dne 27. 12. 2011 *Kedvicka*
2N/9819/vvz/11

Dodatkem č. 1 se mění následující články výše uvedené veřejnoprávní smlouvy:

Čl. III Úhrada

Obec Chlum poskytne městu Rokycany na její účet č. 19-0000225381/0100, vedený u Komerční banky, a.s. pobočky Rokycany odměnu ve výši 10,-Kč (slovy: deset korun českých) za každý provedený úkon na základě plnění podle Čl. II této smlouvy. Odměna bude poskytována pololetně, se splatností vždy do 15.7. a do 15.1. za změny v uplynulých 6 měsících. **Obec Chlum** je povinna veškeré platby plynoucí ze smlouvy a jejich dodatků identifikovat pod VS 402329.

Čl. IV Doba trvání smlouvy

Tato smlouva se uzavírá na dobu neurčitou. Tato smlouva je uzavřena dnem, kdy rozhodnutí příslušného krajského úřadu o udělení souhlasu s uzavřením této smlouvy nabude právní moci.


Ostatní ustanovení Smlouvy zůstávají beze změny.

Společná ustanovení

- 1) Dodatek je uzavřen dnem, kdy rozhodnutí Krajského úřadu Plzeňského kraje o udělení souhlasu s jeho uzavřením nabude právní moci.
- 2) Smluvní strany zveřejní tento dodatek bezodkladně po jeho uzavření na úředních deskách svých obecních úřadů nejméně po dobu 15 dní. Po dobu platnosti tohoto dodatku vyvěsí smluvní strany na úředních deskách svých obecních úřadů informaci o uzavření dodatku a jeho předmětu.
- 3) Tento dodatek se vyhotovuje ve třech stejnopisech, přičemž jeden stejnopis obdrží **obec Chlum**, jeden stejnopis obdrží město Rokycany a jeden stejnopis s přílohami obdrží Krajský úřad Plzeňského kraje spolu se žádostí o souhlas s uzavřením tohoto dodatku.


- 4) Přílohu tohoto dodatku tvoří usnesení zastupitelstva **obce Chlum** a usnesení rady města Rokycany o souhlasu s uzavřením tohoto dodatku a pravomocné rozhodnutí Krajského úřadu Plzeňského kraje o udělení souhlasu k uzavření tohoto dodatku.

✓ Chlumu dne 20.10. 2011


.....
starosta obce



V Rokycanech dne 9. 11. 2011 2011


.....
Ing. Vladimír Šmolík
starosta města Rokycany



63/VS/2012 Dodatek č. 1 k veřejnoprávní smlouvě uzavřené mezi městem Rokycany a obcí Chomle
(uveřejněné v částce 3/2010 Věstníku právních předpisů Plzeňského kraje pod č. 73/VS/2010)

Dodatek č.1

**k veřejnoprávní smlouvě na výkon přenesené působnosti na úseku evidence obyvatel
uzavřené mezi níže specifikovanými smluvními stranami dne 27.7.2010**

Na základě usnesení rady města Rokycany ze dne 23.8.2011, č. usnesení 8407

a

zastupitelstva obce Chomle ze dne 17.9. 2011, č. usnesení 5/2011,

uzavírají níže uvedené smluvní strany dodatek č. 1 k veřejnoprávní smlouvě ze dne 27.7.2010

Smluvní strany

Obec Chomle

zastoupená starostou obce: Milenou Tomáškovou

se sídlem: Chomle 19, 338 28 Radnice

Plzeňský kraj

příslušná do správního obvodu obce s rozšířenou působností Rokycany

(dále jen "obec Chomle")



Rozhodnutí o souhlasu nabylo právní moci dne 21.12.2011

③

a

KRAJSKÝ ÚŘAD Plzeňského kraje

Město Rokycany

zastoupené starostou města Ing. Vladimírem Šmolíkem

se sídlem: Masarykovo nám. 1, 337 01 Rokycany

Plzeňský kraj

příslušné do správního obvodu obce s rozšířenou působností Rokycany

(dále jen "město Rokycany")

V Plzni dne 27.12.2011 *M. Šmolík*
ZN/9220/WZU/M

Dodatkem č. 1 se mění následující články výše uvedené veřejnoprávní smlouvy:

Čl. III

Úhrada

Obec Chomle poskytne městu Rokycany na její účet č. 19-0000225381/0100, vedený u Komerční banky, a.s. pobočky Rokycany odměnu ve výši 10,-Kč (slovy: deset korun českých) za každý provedený úkon na základě plnění podle Čl. II této smlouvy. Odměna bude poskytována pololetně, se splatností vždy do 15.7. a do 15.1. za změny v uplynulých 6 měsících. **Obec Chomle** je povinna veškeré platby plynoucí ze smlouvy a jejich dodatků identifikovat pod VS 402329.

Čl. IV

Doba trvání smlouvy

Tato smlouva se uzavírá na dobu neurčitou. Tato smlouva je uzavřena dnem, kdy rozhodnutí příslušného krajského úřadu o udělení souhlasu s uzavřením této smlouvy nabude právní moci.

Ostatní ustanovení Smlouvy zůstávají beze změny.

Společná ustanovení

- 1) Dodatek je uzavřen dnem, kdy rozhodnutí Krajského úřadu Plzeňského kraje o udělení souhlasu s jeho uzavřením nabude právní moci.
- 2) Smluvní strany zveřejní tento dodatek bezodkladně po jeho uzavření na úředních deskách svých obecních úřadů nejméně po dobu 15 dní. Po dobu platnosti tohoto dodatku vyvěsí smluvní strany na úředních deskách svých obecních úřadů informaci o uzavření dodatku a jeho předmětu.
- 3) Tento dodatek se vyhotovuje ve třech stejnopisech, přičemž jeden stejnopis obdrží **obec Chomle**, jeden stejnopis obdrží město Rokycany a jeden stejnopis s přílohami obdrží Krajský úřad Plzeňského kraje spolu se žádostí o souhlas s uzavřením tohoto dodatku.


- 4) Přílohu tohoto dodatku tvoří usnesení zastupitelstva **obce Chomle** a usnesení rady města Rokycany o souhlasu s uzavřením tohoto dodatku a pravomocné rozhodnutí Krajského úřadu Plzeňského kraje o udělení souhlasu k uzavření tohoto dodatku.


V Chomli dne^{7. 10.}..... 2011


.....
starosta obce



V Rokycanech dne^{1. 11. 2011}..... 2011


.....
Ing. Vladimír Šmolík
starosta města Rokycany



64/VS/2012 Dodatek č. 1 k veřejnoprávní smlouvě uzavřené mezi městem Rokycany a obcí Lhota pod Radčem (uveřejněné v částce 3/2010 Věstníku právních předpisů Plzeňského kraje pod č. 75/VS/2010)

Dodatek č.1

k veřejnoprávní smlouvě na výkon přenesené působnosti na úseku evidence obyvatel uzavřené mezi níže specifikovanými smluvními stranami dne 14.7.2010

Na základě usnesení rady **města Rokycany** ze dne 23.8.2011, č. usnesení 8407

a

zastupitelstva **obce Lhota pod Radčem** ze dne 12.9.2011, č. Usnesení12/9

uzavírají níže uvedené smluvní strany dodatek č. 1 k veřejnoprávní smlouvě ze dne 14.7.2010

Smluvní strany

Obec Lhota pod Radčem

zastoupená starostou obce: Janou Jinochovou
se sídlem: Lhota pod Radčem č.59,337 01 Rokycany
Plzeňský kraj
příslušná do správního obvodu obce s rozšířenou působností Rokycany
(dále jen "obec Lhota pod Radčem")



Rozhodnutí o souhlasu nabylo právní moci dne 21.12.2011

a

KRAJSKÝ ÚŘAD Plzeňského kraje

Město Rokycany

zastoupené starostou města Ing. Vladimírem Šmolíkem
se sídlem: Masarykovo nám. 1, 337 01 Rokycany
Plzeňský kraj
příslušné do správního obvodu obce s rozšířenou působností Rokycany
(dále jen "město Rokycany")

V Plzni dne 27.12.2011 Kehliková
2N/9819/VVZUIM

Dodatkem č. 1 se mění následující články výše uvedené veřejnoprávní smlouvy:

Čl. III Úhrada

Obec Lhota pod Radčem poskytne městu Rokycany na její účet č. 19-0000225381/0100, vedený u Komerční banky, a.s. pobočky Rokycany odměnu ve výši 10,-Kč (slovy: deset korun českých) za každý provedený úkon na základě plnění podle Čl. II této smlouvy. Odměna bude poskytována pololetně, se splatností vždy do 15.7. a do 15.1. za změny v uplynulých 6 měsících. **Obec Lhota pod Radčem** je povinna veškeré platby plynoucí ze smlouvy a jejich dodatků identifikovat pod VS 402329.

Čl. IV Doba trvání smlouvy

Tato smlouva se uzavírá na dobu neurčitou. Tato smlouva je uzavřena dnem, kdy rozhodnutí příslušného krajského úřadu o udělení souhlasu s uzavřením této smlouvy nabude právní moci.

Ostatní ustanovení Smlouvy zůstávají beze změny.


Společná ustanovení

- 1) Dodatek je uzavřen dnem, kdy rozhodnutí Krajského úřadu Plzeňského kraje o udělení souhlasu s jeho uzavřením nabude právní moci.
- 2) Smluvní strany zveřejní tento dodatek bezodkladně po jeho uzavření na úředních deskách svých obecních úřadů nejméně po dobu 15 dní. Po dobu platnosti tohoto dodatku vyvěsí smluvní strany na úředních deskách svých obecních úřadů informaci o uzavření dodatku a jeho předmětu.
- 3) Tento dodatek se vyhotovuje ve třech stejnopisech, přičemž jeden stejnopis obdrží **obec Lhota pod Radčem**, jeden stejnopis obdrží město Rokycany a jeden stejnopis s přílohami obdrží Krajský úřad Plzeňského kraje spolu se žádostí o souhlas s uzavřením tohoto dodatku.


- 4) Přílohu tohoto dodatku tvoří usnesení zastupitelstva **obce Lhota pod Radčem** a usnesení rady města Rokycany o souhlasu s uzavřením tohoto dodatku a pravomocné rozhodnutí Krajského úřadu Plzeňského kraje o udělení souhlasu k uzavření tohoto dodatku.

V Lhotě pod Radčem dne 13.9. 2011

V Rokycanech dne 15. 11. 2011


.....
Jana Jinochová
starosta obce




.....
Ing. Vladimír Šmolík
starosta města Rokycany



65/VS/2012 Dodatek č. 1 k veřejnoprávní smlouvě uzavřené mezi městem Stod a obcí Lisov
(uveřejněné v částce 4/2010 Věstníku právních předpisů Plzeňského kraje pod č. 131/VS/2010)

DODATEK Č. 1

K Veřejnoprávní smlouvě o zabezpečení úkolů obce v rozsahu § 3 odst. 3 písm. g) a h) zákona o evidenci obyvatel uzavřené dne 5.10.2010

Smluvní strany

1. **Město Stod**, se sídlem nám. ČSA 294, 333 01 Stod, IČ: 00257265, kraj Plzeňský, zastoupené Bc. Jiřím Vlkem, starostou
Bankovní spojení: č.ú.: 19-2429361/0100, účet vedený u Komerční banky a.s.
příslušné do správního obvodu obce s rozšířenou působností: Stod
a
2. **Obec Lisov**, se sídlem Lisov 3, 333 01, IČ: 00574104, kraj Plzeňský, zastoupená Jaroslavem Šebestou, starostou
příslušná do správního obvodu obce s rozšířenou působností: Stod

uzavírají na základě usnesení Rady města Stod č. 306/2011 ze dne 26.9.2011 a usnesení Zastupitelstva obce Lisov č. 3 ze dne 30.9.2011 ve smyslu ustanovení § 159 a násl. zákona č. 500/2004 Sb., správní řád, ve znění pozdějších předpisů, a ustanovení § 63 zákona č. 128/2000 Sb., o obcích, ve znění pozdějších předpisů, tento

Dodatek č. 1 k Veřejnoprávní smlouvě o zabezpečení úkolů obce v rozsahu § 3 odst. 3 písm. g) a h) zákona o evidenci obyvatel uzavřené dne 5.10.2010

1.

Úvodní ustanovení

Dne 5.10.2010 byla mezi Městem Stod a Obcí Lisov uzavřena Veřejnoprávní smlouva, jejímž předmětem je výkon přenesené působnosti v oblasti zabezpečení úkolů obce v rozsahu § 3 odst. 3 písm. g) a h) zákona č. 133/2000 Sb., o evidenci obyvatel, ve znění pozdějších předpisů.

2.

Smluvní strany se dohodly, že čl. III. veřejnoprávní smlouvy popsáné v čl. I. tohoto dodatku se mění tak, že se prodlužuje doba trvání smlouvy do 31.12.2013.
Nově čl. III. veřejnoprávní smlouvy zní:

„Čl. III.

Doba trvání smlouvy

Tato smlouva se uzavírá na dobu určitou a to od jejího uzavření do 31.12.2013. Tato smlouva je uzavřena dnem, kdy rozhodnutí Krajského úřadu Plzeňského kraje o udělení souhlasu s uzavřením této smlouvy nabude právní moci.“

Ostatní ujednání předmětné veřejnoprávní smlouvy zůstávají beze změn.

3.

K uzavření tohoto dodatku je třeba souhlasu Krajského úřadu Plzeňského kraje.
Tento dodatek k veřejnoprávní smlouvě je uzavřen a nabývá účinnosti dnem, kdy rozhodnutí Krajského úřadu Plzeňského kraje o udělení souhlasu s jeho uzavřením nabude právní moci.


Nedílnou přílohu tohoto dodatku tvoří usnesení rady města Stod, usnesení zastupitelstva obce Lisov a pravomocné rozhodnutí Krajského úřadu Plzeňského kraje o udělení souhlasu k uzavření dodatku.

Smluvní strany se zavazují zveřejnit tento dodatek k veřejnoprávní smlouvě bezodkladně po jeho uzavření na úředních deskách svých městských nebo obecních úřadů nejméně po dobu 15 dnů.


Tento dodatek je vyhotoven ve třech vyhotoveních, z nichž každá ze smluvních stran obdrží po jednom a jedno vyhotovení bude zasláno společně se žádostí o udělení souhlasu s uzavřením tohoto dodatku k veřejnoprávní smlouvě Krajskému úřadu Plzeňského kraje.

Ve Stodě dne 14. 11. 2011

V Lisově dne 1. 10. 2011



 Město Stod
 Bc. Jiří Vlček, starosta





 Obec Lisov
 Jaroslav Šebesta, starosta



rozhodnutí o souhlasu nabylo právní moci dne 28. 12. 2011

③

KRAJSKÝ ÚŘAD Plzeňského kraje

V Plzni dne 30. 12. 2011 Kláněšková

ZN/9670/WZÚ/11

66/VS/2012 Dodatek č. 1 k veřejnoprávní smlouvě uzavřené mezi městem Stod a obcí Líšina
(uveřejněné v částce 5/2010 Věstníku právních předpisů Plzeňského kraje pod č. 164/VS/2010)

DODATEK Č. 1

K Veřejnoprávní smlouvě o zabezpečení úkolů obce v rozsahu § 3 odst. 3 písm. g) a h) zákona o evidenci obyvatel uzavřené dne 26.10.2010

Smluvní strany

1. **Město Stod**, se sídlem nám. ČSA 294, 333 01 Stod, kraj Plzeňský, IČ: 00257265, zastoupené Bc. Jiřím Vlkem, starostou
Bankovní spojení: č.ú.: 19-2429361/0100, účet vedený u Komerční banky a.s.
příslušné do správního obvodu obce s rozšířenou působností: Stod
a
2. **Obec Líšina**, se sídlem Líšina 52, 333 01 Stod, kraj Plzeňský, IČ: 00574066, zastoupená Jindrou Gröschlovou, starostkou
příslušná do správního obvodu obce s rozšířenou působností: Stod

uzavírají na základě usnesení Rady města Stod č. 307/2011 ze dne 26.9.2011 a usnesení Zastupitelstva obce Líšina č. 04/2011 ze dne 14.10.2011 ve smyslu ustanovení § 159 a násl. zákona č. 500/2004 Sb., správní řád, ve znění pozdějších předpisů, a ustanovení § 63 zákona č. 128/2000 Sb., o obcích, ve znění pozdějších předpisů, tento

Dodatek č. 1 k Veřejnoprávní smlouvě o zabezpečení úkolů obce v rozsahu § 3 odst. 3 písm. g) a h) zákona o evidenci obyvatel uzavřené dne 26.10.2010

1.

Úvodní ustanovení

Dne 26.10.2010 byla mezi Městem Stod a Obcí Líšina uzavřena Veřejnoprávní smlouva, jejímž předmětem je výkon přenesené působnosti v oblasti zabezpečení úkolů obce v rozsahu § 3 odst. 3 písm. g) a h) zákona č. 133/2000 Sb., o evidenci obyvatel, ve znění pozdějších předpisů.

2.

Smluvní strany se dohodly, že čl. III. veřejnoprávní smlouvy popsané v čl. I. tohoto dodatku se mění tak, že se prodlužuje doba trvání smlouvy do 31.12.2013.

Nově čl. III. veřejnoprávní smlouvy zní:

„Čl. III.

Doba trvání smlouvy

Tato smlouva se uzavírá na dobu určitou a to od jejího uzavření do 31.12.2013. Tato smlouva je uzavřena dnem, kdy rozhodnutí Krajského úřadu Plzeňského kraje o udělení souhlasu s uzavřením této smlouvy nabude právní moci.“

Ostatní ujednání předmětné veřejnoprávní smlouvy zůstávají beze změn.

3.


K uzavření tohoto dodatku je třeba souhlasu Krajského úřadu Plzeňského kraje. Tento dodatek k veřejnoprávní smlouvě je uzavřen a nabývá účinnosti dnem, kdy rozhodnutí Krajského úřadu Plzeňského kraje o udělení souhlasu s jeho uzavřením nabude právní moci.


Nedílnou přílohu tohoto dodatku tvoří usnesení rady města Stod, usnesení zastupitelstva obce Líšina a pravomocné rozhodnutí Krajského úřadu Plzeňského kraje o udělení souhlasu k uzavření dodatku.

Smluvní strany se zavazují zveřejnit tento dodatek k veřejnoprávní smlouvě bezodkladně po jeho uzavření na úředních deskách svých městských nebo obecních úřadů nejméně po dobu 15 dnů.


Tento dodatek je vyhotoven ve třech vyhotoveních, z nichž každá ze smluvních stran obdrží po jednom a jedno vyhotovení bude zasláno společně se žádostí o udělení souhlasu s uzavřením tohoto dodatku k veřejnoprávní smlouvě Krajskému úřadu Plzeňského kraje.

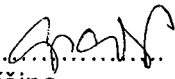
Ve Stodě dne ...15.11.2011


Město Stod
Bc. Jiří Vlk, starosta



V Líšině dne 24.10.2011


Obec Líšina
Jindra Gröschlová, starostka




Rozhodnutí o souhlasu nabylo právní moci dne 28.12.2011

③

KRAJSKÝ ÚŘAD Plzeňského kraje

V Plzni dne 30.12.2011 *Kalichová*

ZN/9670/VVZU/11

67/VS/2012 Dodatek č. 1 k veřejnoprávní smlouvě uzavřené mezi městem Stříbro a obcí Olbramov (uveřejněné v částce 4/2010 Věstníku právních předpisů Plzeňského kraje pod č. 132/VS/2010)

Dodatek č. 1 veřejnoprávní smlouvy pro výkon evidence obyvatelstva uzavřená mezi městem Stříbro a obcí Olbramov

Na základě usnesení zastupitelstva obce Olbramov, č. 9/2011 ze dne 28.11.2011 a usnesení Rady města Stříbra, č. 22/18/04 ze dne 28.11.2011 níže uvedené smluvní strany veřejnoprávní smlouvy pro výkon evidence obyvatelstva uzavírají:

Čl. 1 Smluvní strany

1. Obec Olbramov

se sídlem Obecní úřad Olbramov, Olbramov 5,
349 01 Stříbro

správní obvod s rozšířenou působností Stříbro, Plzeňský kraj
IČO: 00573728

bankovní spojení: GE Money bank a.s., Stříbro
číslo účtu: 27023704/0600

zastoupená starostkou Jaroslavou Chaloupkovou
na straně jedné

a



rozhodnutí o souhlasu nabylo právní moci dne 24.12.2011

KRAJSKÝ ÚŘAD Plzeňského kraje

V Plzni dne 21.12.2011
22/10324/WĚÚ/11

2. Město Stříbro

se sídlem Městský úřad Stříbro

správní obvod obce s rozšířenou působností Stříbro, Plzeňský kraj
349 01 Stříbro, Masarykovo nám. 1

IČO: 00260177

Bankovní spojení: ČSOB, a. s., pobočka Stříbro
číslo účtu: 112595803/0300

zastoupené starostou Dr. Bohuslavem Červeným
na straně druhé

dodatek č. 1 veřejnoprávní smlouvy pro výkon evidence obyvatelstva podle zákona č. 133/2000 Sb. o evidenci obyvatel a rodných číslech a o změně některých zákonů (zákon o evidenci obyvatel) v platném znění.

Čl. 2 Předmět dodatku č. 1

Veřejnoprávní smlouvu uzavřenou dne 25.08.2010 dle § 63 odst. 1 zákona č. 128/2000 Sb., o obcích (obecní zřízení), v platném znění, kdy orgány města Stříbra místo orgánů obce Olbramov činí úkony podle zákona č. 133/2000 Sb. o evidenci obyvatel a rodných číslech a o změně některých zákonů (zákon o evidenci obyvatel), v platném znění (dále jen smlouva), upravují textem dodatku č. 1 a mění ji takto:

- 1) Text čl. 4 Doba trvání smlouvy, se mění znění věty první takto: „Tato smlouva se uzavírá na dobu neurčitou.“


Čl. 3 Společná a závěrečná ustanovení


1. Ostatní ustanovení této veřejnoprávní smlouvy zůstávají beze změn.
2. Smluvní strany se zavazují zveřejnit tento dodatek č. 1 veřejnoprávní smlouvy bezodkladně po jejím uzavření na úředních deskách svých obecních úřadů nejméně po dobu 15 dnů.
3. Po dobu trvání tohoto dodatku č. 1 této smlouvy vyvěsí smluvní strany na úředních deskách svých obecních úřadů informaci o uzavření této smlouvy a jejím předmětu.
4. Tento dodatek č. 1 smlouvy byl vyhotoven ve 3 stejnopisech, přičemž obec Olbramov i město Stříbro obdrží po jednom vyhotovení a 1 výtisk smlouvy zašle město Stříbro, společně se žádostí o udělení souhlasu s uzavřením veřejnoprávní smlouvy, Krajskému úřadu Plzeňského kraje.

5. Tato veřejnoprávní smlouva nabývá účinnosti dnem, kdy rozhodnutí příslušného orgánu veřejné správy o udělení souhlasu s jejím uzavřením nabude právní moci.
6. Přílohu k tomuto dodatku č. 1 smlouvy tvoří příslušná usnesení Zastupitelstva obce Olbramov a Rady města Stříbra, kterými byl schválen text a uzavření tohoto dodatku č. 1.

V Olbramově dne 13. 12. 2011

Ve Stříbře dne 16. 12. 2011


.....
starosta obce Olbramov


.....
starosta města Stříbra



68/VS/2012 Dodatek č. 1 k veřejnoprávní smlouvě uzavřené mezi městem Stříbro a obcí Sulislav
(uveřejněné v částce 4/2010 Věstníku právních předpisů Plzeňského kraje pod č. 133/VS/2010)

Dodatek č. 1 veřejnoprávní smlouvy pro výkon evidence obyvatelstva uzavřená mezi městem Stříbro a obcí Sulislav

Na základě usnesení zastupitelstva obce Sulislav, č. 5/6/2011 ze dne 03.10.2011 a usnesení Rady města Stříbra, č. 22/I/04 ze dne 28.11.2011 níže uvedené smluvní strany veřejnoprávní smlouvy pro výkon evidence obyvatelstva uzavírají:

Čl. 1 Smluvní strany

1. Obec Sulislav

se sídlem Obecní úřad Sulislav, Sulislav 42,
349 01 Stříbro
správní obvod s rozšířenou působností Stříbro, Plzeňský kraj
IČO: 00868965
bankovní spojení: Komerční banka, a.s., pobočka Stříbro
číslo účtu: 13524-401/0100
zastoupená starostou Milanem Strohschneiderem
na straně jedné
a



Rozhodnutí o souhlasu nabylo právní moci dne 23.12.2011

KRAJSKÝ ÚŘAD Plzeňského kraje

②

V Plzni dne 2.1.2012
22/10324/VVZÚ/11

2. Město Stříbro

se sídlem Městský úřad Stříbro
správní obvod obce s rozšířenou působností Stříbro, Plzeňský kraj
349 01 Stříbro, Masarykovo nám. 1
IČO: 00260177
Bankovní spojení: ČSOB, a. s., pobočka Stříbro
číslo účtu: 112595803/0300
zastoupené starostou Dr. Bohuslavem Červeným
na straně druhé

**dodatek č. 1 veřejnoprávní smlouvy pro výkon evidence obyvatelstva podle zákona č. 133/2000 Sb.
o evidenci obyvatel a rodných číslech a o změně některých zákonů (zákon o evidenci obyvatel)
v platném znění.**

Čl. 2 Předmět dodatku č. 1

Veřejnoprávní smlouvu uzavřenou dne 25.08.2010 dle § 63 odst. 1 zákona č. 128/2000 Sb., o obcích (obecní zřízení), v platném znění, kdy orgány města Stříbra místo orgánů obce Sulislav činí úkony podle zákona č. 133/2000 Sb. o evidenci obyvatel a rodných číslech a o změně některých zákonů (zákon o evidenci obyvatel), v platném znění (dále jen smlouva), upravují textem dodatku č. 1 a mění ji takto:

- 1) Text čl. 4 Doba trvání smlouvy, se mění znění věty první takto: „Tato smlouva se uzavírá na dobu neurčitou.“


Čl. 3 Společná a závěrečná ustanovení

1. Ostatní ustanovení této veřejnoprávní smlouvy zůstávají beze změn.
2. Smluvní strany se zavazují zveřejnit tento dodatek č. 1 veřejnoprávní smlouvy bezodkladně po jejím uzavření na úředních deskách svých obecních úřadů nejméně po dobu 15 dnů.
3. Po dobu trvání tohoto dodatku č. 1 této smlouvy vyvěsí smluvní strany na úředních deskách svých obecních úřadů informaci o uzavření této smlouvy a jejím předmětu.
4. Tento dodatek č. 1 smlouvy byl vyhotoven ve 3 stejnopisech, přičemž obec Sulislav i město Stříbro obdrží po jednom vyhotovení a 1 výtisk smlouvy zašle město Stříbro, společně se žádostí o udělení souhlasu s uzavřením veřejnoprávní smlouvy, Krajskému úřadu Plzeňského kraje.


5. Tato veřejnoprávní smlouva nabývá účinnosti dnem, kdy rozhodnutí příslušného orgánu veřejné správy o udělení souhlasu s jejím uzavřením nabude právní moci.
6. Přílohu k tomuto dodatku č. 1 smlouvy tvoří příslušná usnesení Zastupitelstva obce Sulislav a Rady města Stříbra, kterými byl schválen text a uzavření tohoto dodatku č. 1.

V Sulislavi dne 5.12.2011

Ve Stříbře dne 16.12.2011



.....
starosta obce Sulislav



.....
starosta města Stříbra



69/VS/2012 Dodatek č. 1 k veřejnoprávní smlouvě uzavřené mezi městem Stříbro a obcí Sytno (uveřejněné v částce 4/2010 Věstníku právních předpisů Plzeňského kraje pod č. 134/VS/2010)

Dodatek č. 1 veřejnoprávní smlouvy pro výkon evidence obyvatelstva uzavřená mezi městem Stříbro a obcí Sytno

Na základě usnesení zastupitelstva obce Sytno, č. 7/3/2011 ze dne 22.11.2011 a usnesení Rady města Stříbra, č. 22/I/04 ze dne 28.11.2011 níže uvedené smluvní strany veřejnoprávní smlouvy pro výkon evidence obyvatelstva uzavírají:

Čl. 1 Smluvní strany

1. Obec Sytno

se sídlem Obecní úřad Sytno, Sytno č. 72

349 01 Stříbro

správní obvod s rozšířenou působností Stříbro, Plzeňský kraj

IČO: 70886814

bankovní spojení: KB Stříbro

číslo účtu: 19-3296010277/0100

zastoupená starostou Václavem Bodisem
na straně jedné

a

2. Město Stříbro

se sídlem Městský úřad Stříbro

správní obvod obce s rozšířenou působností Stříbro, Plzeňský kraj

349 01 Stříbro, Masarykovo nám. 1

IČO: 00260177

Bankovní spojení: ČSOB, a. s., pobočka Stříbro

číslo účtu: 112595803/0300

zastoupené starostou Dr. Bohuslavem Červeným
na straně druhé

dodatek č. 1 veřejnoprávní smlouvy pro výkon evidence obyvatelstva podle zákona č. 133/2000 Sb. o evidenci obyvatel a rodných číslech a o změně některých zákonů (zákon o evidenci obyvatel) v platném znění.

Čl. 2 Předmět dodatku č. 1

Veřejnoprávní smlouvu uzavřenou dne 25.08.2010 dle § 63 odst. 1 zákona č. 128/2000 Sb., o obcích (obecní zřízení), v platném znění, kdy orgány města Stříbra místo orgánů obce Sytno činí úkony podle zákona č. 133/2000 Sb. o evidenci obyvatel a rodných číslech a o změně některých zákonů (zákon o evidenci obyvatel), v platném znění (dále jen smlouva), upravují textem dodatku č. 1 a mění ji takto:

- 1) Text čl. 4 Doba trvání smlouvy, se mění znění věty první takto: „**Tato smlouva se uzavírá na dobu neurčitou.**“

Čl. 3 Společná a závěrečná ustanovení

1. Ostatní ustanovení této veřejnoprávní smlouvy zůstávají beze změn.
2. Smluvní strany se zavazují zveřejnit tento dodatek č. 1 veřejnoprávní smlouvy bezodkladně po jejím uzavření na úředních deskách svých obecních úřadů nejméně po dobu 15 dnů.
3. Po dobu trvání tohoto dodatku č. 1 této smlouvy vyvěsí smluvní strany na úředních deskách svých obecních úřadů informaci o uzavření této smlouvy a jejím předmětu.



Rozhodnutí o souhlasu nabylo právní moci dne 22. 11. 2011

KRAJSKÝ ÚŘAD Plzeňského kraje


V Plzni dne 21. 11. 2011

22/10324/WČV/H

Bohuslav Červený


4. Tento dodatek č. 1 smlouvy byl vyhotoven ve 3 stejnopisech, přičemž obec Sytno i město Stříbro obdrží po jednom vyhotovení a 1 výtisk smlouvy zašle město Stříbro, společně se žádostí o udělení souhlasu s uzavřením veřejnoprávní smlouvy, Krajskému úřadu Plzeňského kraje.
5. Tato veřejnoprávní smlouva nabývá účinnosti dnem, kdy rozhodnutí příslušného orgánu veřejné správy o udělení souhlasu s jejím uzavřením nabude právní moci.
6. Přílohu k tomuto dodatku č. 1 smlouvy tvoří příslušná usnesení Zastupitelstva obce Sytno a Rady města Stříbra, kterými byl schválen text a uzavření tohoto dodatku č. 1.

V Sytně dne 22.11.2011


.....
starosta obce Sytno



Ve Stříbře dne 16.12.2011


.....
starosta města Stříbra



70/VS/2012 Dodatek č. 1 k veřejnoprávní smlouvě uzavřené mezi městem Tachov a obcí Dlouhý Újezd
(uveřejněné v částce 4/2010 Věstníku právních předpisů Plzeňského kraje pod č. 138/VS/2010)

Dodatek č.1 Veřejnoprávní smlouvy uzavřené obcemi

Na základě usnesení číslo 7/2011 pod bodem č.1 Zastupitelstva obce Dlouhý Újezd ze dne 11. 10. 2011 a usnesení číslo 693 Rady města Tachova ze dne 21.10. 2011, uzavírají níže uvedené smluvní strany dodatek č.1 k veřejnoprávní smlouvě na výkon přenesené působnosti v oblasti evidence obyvatel podle zákona č. 133/2000 Sb., o evidenci obyvatel a rodných číslech a o změně některých zákonů (zákon o evidenci obyvatel), ve znění pozdějších předpisů, ze dne 29. 6. 2010 a schválené rozhodnutím Krajského úřadu Plzeňského kraje pod č.j. VVŽÚ/10669/10 ze dne 29. 7. 2010;

1. Obec Dlouhý Újezd

zastoupená starostkou obce paní Alenou Kořínkovou

IČ: 00 573761

adresa obecního úřadu: Dlouhý Újezd čp.170, 347 01 pošta Tachov, Plzeňský kraj

příslušná do správního obvodu obce s rozšířenou působností Tachov

(dále je „obec Dlouhý Újezd“) na straně jedné

a

2. Město Tachov

IČ: 00260231

zastoupené starostou Mgr. Ladislavem Macákem

adresa městského úřadu : Rokycanova čp.1, 347 01 Tachov, Plzeňský kraj

příslušné do správního obvodu obce s rozšířenou působností Tachov

(dále jen „město Tachov“) na straně druhé

uzavírají dodatek č.1 této veřejnoprávní smlouvy , kterým se mění čl.III. a IV., a tím podmínky úhrady nákladů a prodloužení platnosti této smlouvy do 31.12.2013 a celkový text čl. III. a IV je následující :

Čl. III.

Úhrada nákladů

Smluvní rozsah výkonu přenesené působnosti dle Čl. II. této smlouvy bude město Tachov provádět za poplatek 50,- Kč za jeden úkon.

Fakturace poplatků bude prováděna jednou ročně k 31.12. daného roku.

Čl. IV.

Doba trvání smlouvy

Tato smlouva se uzavírá na dobu určitou , a to ode dne nabytí právní moci rozhodnutí Krajského úřadu Plzeňského kraje o udělení souhlasu s jejím dodatkem do 31.12.2013.

V Tachově dne 31.10.2011



Mgr.Ladislav Macák
starosta města Tachova



Alena Kořínková
starostka obce Dlouhý Újezd

Rozhodnutí o souhlasu nabylo právní moci dne 27.12.2011

③

KRAJSKÝ ÚŘAD Plzeňského kraje

Mgr. Ladislav Macák
27.12.2011
2N/9953/VVŽÚ/11

71/VS/2012 Dodatek č. 1 k veřejnoprávní smlouvě uzavřené mezi městem Tachov a obcí Hošťka
(uveřejněné v částce 4/2010 Věstníku právních předpisů Plzeňského kraje pod č. 139/VS/2010)

Dodatek č.1 Veřejnoprávní smlouvy uzavřené obcemi

Na základě usnesení číslo 380/8/2011 pod bodem č.15 Zastupitelstva obce Hošťka ze dne 21. 9. 2011 a usnesení číslo 693 Rady města Tachova ze dne 21.10. 2011, uzavírají níže uvedené smluvní strany dodatek č.1 k veřejnoprávní smlouvě na výkon přenesené působnosti v oblasti evidence obyvatel podle zákona č. 133/2000 Sb., o evidenci obyvatel a rodných číslech a o změně některých zákonů (zákon o evidenci obyvatel), ve znění pozdějších předpisů, ze dne 29. 6. 2010 a schválené rozhodnutím Krajského úřadu Plzeňského kraje pod č.j. VVŽÚ/10669/10 ze dne 29. 7. 2010;

1. Obec Hošťka

zastoupená starostkou obce paní Hanou Sojkovou
IČ 00259853

adresa obecního úřadu : Hošťka čp.75, 348 06 pošta Přimda, Plzeňský kraj
příslušná do správního obvodu obce s rozšířenou působností Tachov
(dále je „obec Hošťka“) na straně jedné



Rozhodnutí o souhlasu nabylo právní moci dne 21.12.2011

③

a

2. Město Tachov

IČ: 00260231

zastoupené starostou Mgr. Ladislavem Macákem

adresa městského úřadu : Rokycanova čp.1, 347 01 Tachov, Plzeňský kraj
příslušné do správního obvodu obce s rozšířenou působností Tachov
(dále jen „město Tachov“) na straně druhé

V Plzni dne 22.12.2011 Haná Sojková

ZN/9953/VVŽÚ/11

uzavírají dodatek č.1 této veřejnoprávní smlouvy , kterým se mění čl.III. a IV., a tím podmínky úhrady nákladů a prodloužení platnosti této smlouvy do 31.12.2013 a celkový text čl. III. a IV je následující :

Čl. III.

Úhrada nákladů

Smluvní rozsah výkonu přenesené působnosti dle Čl. II. této smlouvy bude město Tachov provádět za poplatek 50,- Kč za jeden úkon.

Fakturace poplatků bude prováděna jednou ročně k 31.12. daného roku.

Čl. IV.

Doba trvání smlouvy

Tato smlouva se uzavírá na dobu určitou , a to ode dne nabytí právní moci rozhodnutí Krajského úřadu Plzeňského kraje o udělení souhlasu s jejím dodatkem do 31.12.2013.

V Tachově dne 31.10.2011



Mgr.Ladislav Macák
starosta města Tachova



Hana Sojková
starostka obce Hošťka

72/VS/2012 Dodatek č. 1 k veřejnoprávní smlouvě uzavřené mezi městem Tachov a obcí Staré Sedlo
(uveřejněné v částce 4/2010 Věstníku právních předpisů Plzeňského kraje pod č. 140/VS/2010)

Dodatek č.1 Veřejnoprávní smlouvy uzavřené obcemi

Na základě usnesení číslo 11 pod bodem č.8 Zastupitelstva obce Staré Sedlo ze dne 11.10.2011 a usnesení číslo 717 Rady města Tachova ze dne 11.11. 2011, uzavírají níže uvedené smluvní strany dodatek č.1 k veřejnoprávní smlouvě na výkon přenesené působnosti v oblasti evidence obyvatel podle zákona č. 133/2000 Sb., o evidenci obyvatel a rodných číslech a o změně některých zákonů (zákon o evidenci obyvatel), ve znění pozdějších předpisů, ze dne 30. 6. 2010 a schválené rozhodnutím Krajského úřadu Plzeňského kraje pod č.j. VVŽÚ/10669/10 ze dne 29. 7. 2010;

1. Obec Staré Sedlo

zastoupená starostkou obce Janou Svobodovou

IČ: 00260151

adresa obecního úřadu: Staré Sedlo čp. 60, 348 02 pošta Bor, Plzeňský kraj

příslušná do správního obvodu obce s rozšířenou působností Tachov

(dále je „obec Staré Sedlo“) na straně jedné

a

2. Město Tachov

IČ: 00260231

zastoupené starostou Mgr. Ladislavem Macákem

adresa městského úřadu : Rokycanova čp.1, 347 01 Tachov, Plzeňský kraj

příslušné do správního obvodu obce s rozšířenou působností Tachov

(dále jen „město Tachov“) na straně druhé



Rozhodnutí o souhlasu nabylo právní moci dne 29.12.2011

KRAJSKÝ ÚŘAD Plzeňského kraje

③

V Plzni dne 30.12.2011 Ladislav Macák
2N/19940/11VVŽÚ/11

uzavírají dodatek č.1 této veřejnoprávní smlouvy , kterým se mění čl.III. a IV., a tím podmínky úhrady nákladů a prodloužení platnosti této smlouvy do 31.12.2013 a celkový text čl. III. a IV je následující :

Čl. III.

Úhrada nákladů

Smluvní rozsah výkonu přenesené působnosti dle Čl. II. této smlouvy bude město Tachov provádět za poplatek 50,- Kč za jeden úkon.

Fakturace poplatků bude prováděna jednou ročně k 31.12. daného roku.


Čl. IV.

Doba trvání smlouvy

Tato smlouva se uzavírá na dobu určitou , a to ode dne nabytí právní moci rozhodnutí Krajského úřadu Plzeňského kraje o udělení souhlasu s jejím dodatkem do 31.12.2013.

V Tachově dne 21.11.2011

Mgr.Ladislav Macák
starosta města Tachova



Jana Svobodová
starostka obce Staré Sedlo

73/VS/2012 Dodatek č. 1 k veřejnoprávní smlouvě uzavřené mezi městem Tachov a obcí Zadní Chodov
(uveřejněné v částce 5/2010 Věstníku právních předpisů Plzeňského kraje pod č. 166/VS/2010)

Dodatek č.1 Veřejnoprávní smlouvy uzavřené obcemi

Na základě usnesení číslo 8 pod bodem č.8 Zastupitelstva obce Zadní Chodov ze dne 26.10.2011 a usnesení číslo 717 Rady města Tachova ze dne 11.11. 2011, uzavírají níže uvedené smluvní strany dodatek č.1 k veřejnoprávní smlouvě na výkon přenesené působnosti v oblasti evidence obyvatel podle zákona č. 133/2000 Sb., o evidenci obyvatel a rodných číslech a o změně některých zákonů (zákon o evidenci obyvatel), ve znění pozdějších předpisů, ze dne 6. 10. 2010 a schválené rozhodnutím Krajského úřadu Plzeňského kraje pod č.j. VVŽÚ/12918/10 ze dne 11. 10. 2010;

1. Obec Zadní Chodov

zastoupená starostou obce panem Jiřím Šmejkalem

IČ: 00573671

adresa obecního úřadu: Zadní Chodov čp. 100, 348 15 pošta Planá, Plzeňský kraj

příslušná do správního obvodu obce s rozšířenou působností Tachov

(dále je „obec Zadní Chodov“) na straně jedné

a

2. Město Tachov

IČ: 00260231

zastoupené starostou Mgr. Ladislavem Macákem

adresa městského úřadu : Rokycanova čp.1, 347 01 Tachov, Plzeňský kraj

příslušné do správního obvodu obce s rozšířenou působností Tachov

(dále jen „město Tachov“) na straně druhé



Rozhodnutí o souhlasu nabylo právní moci dne 28. 12. 2011

③

KRAJSKÝ ÚŘAD Plzeňského kraje

V Plzni dne 30. 12. 2011 Ladislav Macák

21/9940/VVŽÚ/11

uzavírají dodatek č.1 této veřejnoprávní smlouvy , kterým se mění čl.III. a IV., a tím podmínky úhrady nákladů a prodloužení platnosti této smlouvy do 31.12.2013 a celkový text čl. III. a IV je následující :

Čl. III. Úhrada nákladů

Smluvní rozsah výkonu přenesené působnosti dle Čl. II. této smlouvy bude město Tachov provádět za poplatek 50,- Kč za jeden úkon.

Fakturace poplatků bude prováděna jednou ročně k 31.12. daného roku.

Čl. IV. Doba trvání smlouvy

Tato smlouva se uzavírá na dobu určitou , a to ode dne nabytí právní moci rozhodnutí Krajského úřadu Plzeňského kraje o udělení souhlasu s jejím dodatkem do 31.12.2013.

V Tachově dne 21.11.2011

Mgr.Ladislav Macák
starosta města Tachova



Jiří Šmejkal
starosta obce Zadní Chodov

VĚSTNÍK PRÁVNÍCH PŘEDPISŮ PLZEŇSKÉHO KRAJE

Vydává: Plzeňský kraj

Redakce: Krajský úřad Plzeňského kraje, Škroupova 18, 306 13 Plzeň
tel.: 377 195 111, fax: 377 195 078

Výrobu a distribuci zajišťuje: Wolters Kluwer ČR, a. s., U Nákladového nádraží 6, Praha 3, 130 00

Roční předplatné: představuje částku za dodávku úplného ročníku a je od předplatitelů vybíráno ve formě záloh. Výše záloh bude vždy písemně oznámena. Roční vyúčtování bude provedeno na základě skutečně vydaných částek. Záloha na rok 2012 činí 950 Kč bez DPH; 1083 Kč včetně 14% DPH.

Vychází dle potřeby.

Administrace, distribuce, reklamace a informace na telefonních číslech: 246 040 442, fax: 246 040 401

V písemném styku vždy uvádějte IČ (právníké osoby), číslo odběratele (fyzické osoby).

Písemné objednávky předplatného, změny adres a počtu odebíraných výtisků zasílejte laskavě na adresu:

Wolters Kluwer ČR, a. s., U Nákladového nádraží 6, Praha 3, 130 00, tel.: 246 040 442, fax: 246 040 401