
VĚSTNÍK

právních předpisů Plzeňského kraje

O B S A H

1. Nařízení Plzeňského kraje, kterým se vydává Požární poplachový plán Plzeňského kraje
2. Nařízení Plzeňského kraje, kterým se stanoví podmínky k zabezpečení plošného pokrytí území Plzeňského kraje jednotkami požární ochrany
3. Nařízení Plzeňského kraje, kterým se stanoví podmínky k zabezpečení zdrojů vody k hašení požárů
4. Nařízení Plzeňského kraje, kterým se stanoví podmínky k zabezpečení požární ochrany v době zvýšeného nebezpečí vzniku požáru
5. Nařízení Plzeňského kraje, kterým se stanoví podmínky k zabezpečení požární ochrany v budovách zvláštního významu ve smyslu § 27 odst. 2 písm. b) bod 4. zákona č. 133/1985 Sb., o požární ochraně, ve znění pozdějších předpisů
6. Nařízení Plzeňského kraje, kterým se stanoví podmínky k zabezpečení požární ochrany při akcích, kterých se zúčastňuje větší počet osob

Veřejnoprávní smlouvy

- | | |
|-------------|--|
| 123/VS/2011 | Veřejnoprávní smlouva uzavřená mezi městem Sušice a městysem Kolinec
– výkon přenesené působnosti ve věcech přestupků |
| 124/VS/2011 | Veřejnoprávní smlouva uzavřená mezi městem Sušice a obcí Nezamyslice
– výkon přenesené působnosti ve věcech přestupků |
| 125/VS/2011 | Veřejnoprávní smlouva uzavřená mezi městem Sušice a obcí Žichovice
– výkon přenesené působnosti ve věcech přestupků |
| 126/VS/2011 | Veřejnoprávní smlouva uzavřená mezi městem Třemošná a obcí Česká Bříza
– výkon přenesené působnosti ve věcech přestupků |
| 127/VS/2011 | Veřejnoprávní smlouva uzavřená mezi městem Třemošná a obcí Příšov
– výkon přenesené působnosti ve věcech přestupků |
| 128/VS/2011 | Veřejnoprávní smlouva uzavřená mezi městem Třemošná a obcí Žilov
– výkon přenesené působnosti ve věcech přestupků |

1**N AŘ Í Z E N Í****Plzeňského kraje č. 1/2011**

ze dne 11. 5. 2011,

kterým se vydává Požární poplachový plán Plzeňského kraje

Rada Plzeňského kraje vydává v souladu s § 7 a § 59 odst. 1 písm. k) zákona č. 129/2000 Sb., o krajích (krajské zřízení), ve znění pozdějších předpisů, a k provedení § 27 odst. 2 písm. a) zákona č. 133/1985 Sb., o požární ochraně, ve znění pozdějších předpisů, toto nařízení kraje.

§ 1**Úvodní ustanovení**

(1) Požárním poplachovým plánem Plzeňského kraje (dále jen „poplachový plán“) jsou upraveny¹⁾:

- a) výčet jednotek požární ochrany v kraji,
- b) zásady součinnosti jednotek požární ochrany při zdolávání požárů, při provádění záchranných prací na území kraje a při poskytování pomoci mezi kraji a pomoci do sousedního státu²⁾ (dále jen „zásady součinnosti jednotek požární ochrany“),
- c) úprava povolávání jednotek požární ochrany v rámci operačního řízení ke zdolávání požárů a k záchranným pracím³⁾,
- d) způsob vyhlašování jednotlivých stupňů požárního poplachu,
- e) úprava činností ohlašoven požárů,
- f) poplachový plán integrovaného záchranného systému kraje,
- g) úprava činností operačního a informačního střediska hasičského záchranného sboru kraje a operačního a informačního střediska integrovaného záchranného systému kraje (dále jen „KOPIS“)⁴⁾.

(2) Součástí tohoto nařízení je příloha č. 1, která stanoví rozdělení jednotek požární ochrany do jednotlivých stupňů požárního poplachu.

Č Á S T P R V N Í**P O Ž Á R N Í P O P L A C H O V Ý P L Á N K R A J E****§ 2****V ý č e t j e d n o t e k p o ž á r n í o c h r a n y v k r a j i**

(1) Výčet jednotek požární ochrany Plzeňského kraje je uveden v Seznamu jednotek požární ochrany, který je součástí operativní dokumentace na úseku požární ochrany⁵⁾.

(2) Seznam jednotek požární ochrany Plzeňského kraje⁵⁾ vede a aktualizuje Odbor integrovaného záchranného systému a služeb Hasičského záchranného sboru Plzeňského kraje (dále jen „HZS kraje“), Kaplířova 9, Plzeň, tel. ústředna: 950 330 211, email: podatelna@hzspk.cz. Seznam jednotek je veřejný a v aktuálním znění je uložen na KOPIS.

§ 3**Z á s a d y s o u č i n n o s t i j e d n o t e k p o ž á r n í o c h r a n y**

(1) Jednotky požární ochrany působí zejména v rámci svých hasebních obvodů. Hasebním obvodem jednotek hasičského záchranného sboru podniku, jednotek sboru dobrovolných hasičů obce a jednotek sboru dobrovolných hasičů podniku je území jejich zřizovatele (dále jen „místně příslušná jednotka“).

(2) Hasebním obvodem jednotek HZS kraje a jednotek sboru dobrovolných hasičů vybrané obce je území, pro které je jednotka požární ochrany předurčena plošným pokrytím nebo jejich předurčeností pro záchranné práce, např. při dopravních nehodách, při havárii s výskytem nebezpečných látek.

(3) V operativní dokumentaci na úseku požární ochrany je dále stanoveno rozdělení jednotek požární ochrany pro jednotlivé obce nebo objekty do prvního stupně požárního poplachu.

¹⁾ § 4 nařízení vlády č. 172/2001 Sb., k provedení zákona o požární ochraně, ve znění pozdějších předpisů.

²⁾ Operativní dokumentace Hasičského záchranného sboru Plzeňského kraje – III.

³⁾ Operativní dokumentace Hasičského záchranného sboru Plzeňského kraje – I.c.

⁴⁾ Operativní dokumentace Hasičského záchranného sboru Plzeňského kraje – I.e.

⁵⁾ Operativní dokumentace Hasičského záchranného sboru Plzeňského kraje – I.b.

(4) Výpis z příslušné části operativní dokumentace, která obsahuje rozdělení jednotek požární ochrany do prvního stupně poplachu, obdrží ohlašovny požárů obcí a právnické osoby a podnikající fyzické osoby, které zřizují jednotku požární ochrany⁶⁾.

(5) Pokud je jednotka hasičského záchranného sboru podniku nebo jednotka sboru dobrovolných hasičů podniku trvale předurčena pro zásah mimo území svého zřizovatele, je způsob a obsah její součinnosti uveden v dohodě mezi zřizovatelem příslušné jednotky požární ochrany a HZS kraje. V této dohodě se stanoví síly a prostředky, kterými uvedená jednotka požární ochrany poskytuje součinnost a za jakých podmínek.

(6) HZS kraje uzavírá dohody s právnickými osobami a podnikajícími fyzickými osobami, které zřizují jednotky požární ochrany podle odstavce 5.

§ 4 Úprava činností KOPIS

(1) Pro účely operačního řízení a povolávání jednotek požární ochrany⁷⁾ ke zdolávání požárů a k záchranným pracím (dále jen „zásah“) pro potřeby území kraje a pro poskytování pomoci mezi kraji a pomoci do sousedního státu zřizuje HZS kraje KOPIS, které plní úkoly podle zvláštního právního předpisu⁸⁾ a je stálým orgánem pro koordinaci složek integrovaného záchranného systému.

(2) KOPIS je územně příslušným operačním a informačním střediskem¹⁰⁾ pro celé území Plzeňského kraje⁹⁾. Jeho sídlo je v Plzni, Kaplířova ul. 9.

§ 5 Úprava povolávání jednotek požární ochrany v rámci operačního řízení ke zdolávání požárů a k záchranným pracím

(1) Jednotky požární ochrany⁷⁾ povolává k výjezdu podle poplachového plánu KOPIS. Pokud jednotky požární ochrany potřebné k zásahu nenáleží do územní působnosti KOPIS, jsou povolávány přes územně příslušné

operační a informační středisko, na jehož území jsou jednotky požární ochrany dislokovány.

(2) Při povolávání jednotek požární ochrany k zásahu se KOPIS řídí platnými právními předpisy a závaznými pokyny HZS kraje.

(3) K zásahu mimo svůj hasební obvod může být jednotka požární ochrany povolána KOPIS¹⁰⁾ také v případě, kdy není možné povolat místně příslušnou jednotku požární ochrany nebo na základě její předurčenosti¹¹⁾.

(4) K zásahu mimo území kraje může být na žádost územně příslušného operačního a informačního střediska jiného kraje povolána jednotka požární ochrany prostřednictvím KOPIS a to na základě uzavřených dohod o součinnosti jednotek požární ochrany mezi sousedícími hasičskými záchrannými sbory krajů.

(5) HZS kraje vede Seznam dohod o součinnosti jednotek požární ochrany mezi sousedícími hasičskými záchrannými sbory krajů.

(6) Povolávání jednotek požární ochrany mimo území kraje nad rámec uzavřených dohod a při pomoci kraje jinému státu koordinuje KOPIS v dohodě s Operačním a informačním střediskem Ministerstva vnitra – Generálního ředitelství Hasičského záchranného sboru České republiky.

(7) Vyžadování nasazení jednotek požární ochrany z úrovně Ministerstva vnitra provádí Operační a informační středisko Ministerstva vnitra – Generálního ředitelství Hasičského záchranného sboru České republiky prostřednictvím KOPIS.

(8) K zásahu mimo území České republiky může být na žádost Operačního a informačního střediska Ministerstva vnitra – Generálního ředitelství Hasičského záchranného sboru České republiky povolána jednotka požární ochrany prostřednictvím KOPIS.

(9) K předání informací o mimořádných událostech, jakož i vyžádání vzájemné pomoci při katastrofách v sousedních oblastech při státní hranici se Spolkovou

⁶⁾ § 13 nařízení vlády č. 172/2001 Sb., ve znění pozdějších předpisů, a § 35 vyhlášky č. 246/2001 Sb., o stanovení podmínek požární bezpečnosti a výkonu státního požárního dozoru (vyhláška o požární prevenci).

⁷⁾ § 4 odst. 1 vyhlášky č. 247/2001 Sb., o organizaci a činnosti jednotek požární ochrany, ve znění pozdějších předpisů.

⁸⁾ Např. § 5 zákona č. 239/2000 Sb., o integrovaném záchranném systému a o změně některých zákonů, ve znění pozdějších předpisů, § 73 zákona č. 133/1985 Sb., ve znění pozdějších předpisů, § 13 vyhlášky č. 328/2001 Sb., o některých podrobnostech k zabezpečení integrovaného záchranného systému, ve znění pozdějších předpisů.

⁹⁾ Operativní dokumentace Hasičského záchranného sboru Plzeňského kraje – I.e.

¹⁰⁾ § 11 odst. 1 vyhlášky č. 247/2001 Sb., ve znění pozdějších předpisů.

¹¹⁾ § 3 odst. 1 vyhlášky č. 247/2001 Sb., ve znění pozdějších předpisů.

republikou Německo zabezpečuje KOPIS vyrozumění národního ohlašovacího orgánu Spolkové republiky Německo dle platných dohod o přeshraniční spolupráci.

§ 6

Způsob vyhlášení jednotlivých stupňů požárního poplachu

(1) V rámci poplachového plánu se vyhláší čtyři stupně požárního poplachu (dále jen „stupeň poplachu“) pro místo zásahu nebo území zasazené mimořádnou událostí, přičemž čtvrtý stupeň poplachu, který je označován jako zvláštní, je stupněm nejvyšším.

(2) Stupeň poplachu pro místo zásahu se stanoví z potřeby nasazení sil a prostředků jednotek požární ochrany a popřípadě dalších složek integrovaného záchranného systému, potřebných ke zdolávání požárů, k záchranným a likvidačním pracím při mimořádných událostech, přičemž KOPIS posuzuje pro vyhlášení stupně poplachu závažnost mimořádné události podle přijaté zprávy o mimořádné události nebo podle požadavků velitele zásahu.

(3) Potřebný stupeň poplachu vyhláší pro jedno místo zásahu velitel zásahu nebo KOPIS při prvotním povolávání jednotek požární ochrany na místo zásahu. KOPIS může vyhlásit stupeň poplachu pro určité území postižené mimořádnou událostí, pokud je na něm více jak jedno místo zásahu.

(4) Povolání potřebného počtu sil a prostředků jednotek požární ochrany musí být v rámci vyhlášeného stupně poplachu přizpůsobeno co nejreálněji situaci a mimořádné události, jež vyhlášení příslušného stupně poplachu vyvolala. Stupeň poplachu pro dané místo zásahu může být změněn požadavkem velitele zásahu na potřebu sil a prostředků.

(5) Jednotlivé stupně poplachu se hodnotí rozsahem mimořádné události, úrovní řízení zásahu a koordinací složek integrovaného záchranného systému podle právního předpisu¹²⁾.

(6) V jednotlivých stupních poplachu zasahuje na místě zásahu tento počet jednotek požární ochrany:

- a) první stupeň poplachu předpokládá nasazení nejvýše čtyř jednotek,
- b) druhý stupeň poplachu předpokládá nasazení nejvýše desíti jednotek,

- c) třetí stupeň poplachu předpokládá nasazení nejvýše patnácti jednotek,
- d) zvláštní stupeň poplachu předpokládá nasazení více než patnácti jednotek.

§ 7

Úprava činnosti ohlašovců požárů

(1) Ohlašovci požárů obcí¹³⁾ nebo právnických osob a podnikajících fyzických osob¹⁴⁾ se při své činnosti řídí řádem ohlašovců požárů⁶⁾. Úlohou ohlašovců požárů je zejména:

- a) přijímat hlášení o vzniku požárů nebo jiné mimořádné události v obci nebo podniku,
- b) vyhlásit požární poplach místní jednotce požární ochrany,
- c) oznámit požár nebo jinou mimořádnou událost na KOPIS telefonním číslem 150 nebo 112, je-li požár ohlášen občanem nebo zaměstnancem právnické osoby a podnikající fyzické osoby.

(2) Požární stanice HZS kraje nejsou ohlašovnou požárů ve smyslu právních předpisů^{13), 14), 15)}, ale jsou místem, kde lze ohlásit požár nebo jinou mimořádnou událost.

(3) Ohlašovna požárů musí být označená tabulkou s nápisem „OHLAŠOVNA POŽÁRŮ“.

(4) Obec zřizuje také potřebný počet míst, odkud lze hlásit požár telefonní linkou na čísla 150 nebo 112. Tato místa se označují tabulkou s nápisem „ZDE HLASTE POŽÁR“ nebo symbolem telefonního čísla „150“. Uvedenými místy mohou být po projednání s vlastníky nebo uživateli telefonní stanice, u kterých je zaručena dostupnost zařízení pro hlášení požáru nebo jimi mohou být veřejné telefonní stanice nebo veřejné telefonní automaty.

(5) Pokud ohlašovna požáru používá k vyhlášení požárního poplachu¹⁵⁾ jednotce požární ochrany sirény, provádí se vyhlášení:

- a) signálem „POŽÁRNÍ POPLACH“, který je vyhlášován přerušovaným tónem sirény po dobu jedné minuty (25 sec. tón – 10 sec. pauza – 25 sec. tón),
- b) signálem „POŽÁRNÍ POPLACH“, vyhlášováním elektronickou sirénou (napodobuje hlas trubky troubící tón „HO – ŘÍ“, „HO – ŘÍ“) po dobu jedné minuty.

¹²⁾ § 20 vyhlášky č. 328/2001 Sb., ve znění pozdějších předpisů.

¹³⁾ § 29 odst. 1 písm. j) zákona č. 133/1985 Sb., ve znění pozdějších předpisů.

¹⁴⁾ Např. § 30 odst. 2 písm. g) vyhlášky č. 246/2001 Sb.

¹⁵⁾ § 10 vyhlášky č. 247/2001 Sb., ve znění pozdějších předpisů.

(6) Ohlašovna požárů povolává jednotky požární ochrany⁷⁾ k zásahu podle požadavků KOPIS nebo podle řádu ohlašovny požárů¹⁶⁾.

(3) Složky integrovaného záchranného systému a ostatní subjekty ohlašují v souladu se smluvními podmínkami příslušným operačním a informačním střediskům změny nutné pro aktualizaci informací obsažených v operativní dokumentaci.

ČÁST DRUHÁ

POPLACHOVÝ PLÁN INTEGROVANÉHO ZÁCHRANNÉHO SYSTÉMU KRAJE

§ 8

Použití a obsah

Poplachový plán integrovaného záchranného systému kraje se použije v případě, pokud u mimořádné události musí společně zasahovat dvě a více složek integrovaného záchranného systému a v souladu s právním předpisem¹⁷⁾.

§ 9

Výčet spojení na základní a ostatní složky integrovaného záchranného systému

Výčet spojení na složky integrovaného záchranného systému¹⁸⁾, který obsahuje zejména telefonní, radiovou a datovou komunikaci na místa trvalé obsluhy a na vedoucí složek integrovaného záchranného systému, kteří rozhodují o vyslání sil a prostředků složek integrovaného záchranného systému, vede HZS kraje a je uložen na KOPIS a Odboru krizového řízení Krajského úřadu Plzeňského kraje.

§ 10

Výčet sil a prostředků ostatních složek integrovaného záchranného systému a výčet sil a prostředků pro potřeby záchranných a likvidačních prací na základě smluvních vztahů a způsob jejich povolávání

(1) Výčet sil a prostředků ostatních složek integrovaného záchranného systému a výčet sil a prostředků pro potřeby záchranných a likvidačních prací zajištěných na základě smluvních vztahů a způsob jejich povolávání¹⁹⁾ je veden HZS kraje a je uložen na KOPIS.

(2) HZS kraje zpracovává a vede aktuální seznam vozidel složek integrovaného záchranného systému s výjimkou z pojištění odpovědnosti.

§ 11

Způsob povolávání a vyzoomívání vedoucích složek integrovaného záchranného systému a členů krizových štábů, právnických osob a podnikajících fyzických osob zahrnutých do havarijního plánu kraje nebo vnějšího havarijního plánu

(1) Vedoucí složek integrovaného záchranného systému, členové krizových štábů a právnické osoby a podnikající fyzické osoby zahrnuté do havarijního plánu kraje nebo vnějšího havarijního plánu oznamují HZS kraje druh a způsob použití komunikačních prostředků použitelných k jejich okamžitému vyzoomění nebo povolání.

(2) KOPIS vyzoomívá a povolává zástupce složek integrovaného záchranného systému, členy krizových štábů obcí s rozšířenou působností a právnické osoby a podnikající fyzické osoby zahrnuté do havarijního plánu kraje nebo vnějšího havarijního plánu za užití komunikačních prostředků dle odstavce 1, a to na základě rozhodnutí příslušného starosty obce s rozšířenou působností nebo jím pověřené osoby.

(3) KOPIS vyzoomívá a povolává vedoucí složek na úrovni kraje, členy krizového štábu kraje a právnické a podnikající fyzické osoby zahrnuté do havarijního plánu kraje nebo vnějšího havarijního plánu za užití komunikačních prostředků dle odstavce 1, a to na základě rozhodnutí hejtmána kraje, starosty obce s rozšířenou působností nebo jimi pověřené osoby.

(4) Žádost o povolání členů příslušného krizového štábu může dát též řídicí důstojník Hasičského záchranného sboru kraje za podmínek stanovených právním předpisem²⁰⁾.

(5) Plán povolávání a vyzoomívání vedoucích složek integrovaného záchranného systému a členů krizového štábu kraje²¹⁾ je veden a trvale aktualizován HZS kraje ve spolupráci s Odborem krizového řízení Krajského úřadu Plzeňského kraje. Odbor krizového řízení Krajského úřadu Plzeňského kraje jej po každé aktualizaci poskytuje hejtmánovi kraje.

¹⁶⁾ § 35 vyhlášky č. 246/2001 Sb. a § 13 nařízení vlády č. 172/2001 Sb., ve znění pozdějších předpisů.

¹⁷⁾ § 19 odst. 3 vyhlášky č. 328/2001 Sb., ve znění pozdějších předpisů.

¹⁸⁾ Operativní dokumentace Hasičského záchranného sboru Plzeňského kraje – II. f., g.

¹⁹⁾ Operativní dokumentace Hasičského záchranného sboru Plzeňského kraje – II. g., n.

²⁰⁾ § 11 vyhlášky č. 328/2001 Sb., ve znění pozdějších předpisů.

²¹⁾ Operativní dokumentace Hasičského záchranného sboru Plzeňského kraje – II. i.

ČÁST TŘETÍ**§ 12****Operativní dokumentace na úseku požární ochrany
a integrovaného záchranného
systému**

(1) Operativní dokumentací na úseku požární ochrany jsou:

- seznam jednotek požární ochrany v kraji⁵⁾,
- rozdělení jednotek požární ochrany do stupňů poplachu k jednotlivým obcím a objektům³⁾,
- stanovení územní působnosti jednotek požární ochrany²²⁾,
- stanovení územní působnosti KOPIS⁴⁾.

(2) Operativní dokumentací integrovaného záchranného systému jsou:

- přehled základních a ostatních složek integrovaného záchranného systému,
- výčet spojení na základní složky integrovaného záchranného systému,
- výčet spojení na ostatní složky integrovaného záchranného systému – přehled dohod o spolupráci v rámci integrovaného záchranného systému (uzavřené mezi MV – Generálním ředitelstvem Hasičského záchranného sboru České republiky a ostatními složkami integrovaného záchranného systému, uzavřené mezi hasičským záchranným sborem kraje a ostatními složkami integrovaného záchranného systému),
- seznam dohod o součinnosti jednotek požární ochrany mezi sousedícími hasičskými záchrannými sbory krajů,
- plán povolávání a vyzoomívání vedoucích složek a členů krizového štábu kraje,
- plán povolávání a vyzoomívání vedoucích složek integrovaného záchranného systému a členů krizového štábu obcí s rozšířenou působností,
- dokumentace o přeshraniční spolupráci jednotek požární ochrany²⁾.

(3) KOPIS vede aktuální znění uvedených dílčích částí operativní dokumentace.

(4) Aktuální a úplné znění operativní dokumentace musí být trvale uloženo na KOPIS, na Odboru integrovaného

záchranného systému a služeb HZS kraje a na Odboru krizového řízení Krajského úřadu Plzeňského kraje.

(5) Operativní dokumentace je přístupná zejména hejtmanovi kraje, pověřeným členům orgánů kraje nebo starostovi obce s rozšířenou působností, pověřeným členům orgánů obcí, vedoucím složek integrovaného záchranného systému a kontrolním orgánům²³⁾.

§ 13**Ustanovení přechodná a závěrečná**

(1) HZS kraje odpovídá za řádné vedení operativní dokumentace a v případě změn zabezpečuje její průběžnou aktualizaci ve smyslu příslušných právních předpisů, zejména v souladu s termíny stanovenými v Zásadách manipulace s Krizovým plánem Plzeňského kraje.

(2) HZS kraje zabezpečí neprodleně oznámení změn, které by mohly mít podstatný vliv na operační nebo krizové řízení, dotčeným subjektům.

(3) ZS kraje zabezpečuje v případě změn 1x za rok zaslání potřebných výpisů z operativní dokumentace dotčeným orgánům obcí s rozšířenou působností pro činnost krizových štábů a obcím, příp. právníckým osobám nebo podnikajícím fyzickým osobám, které zřizují jednotku požární ochrany, pro potřebu činnosti ohlašoven požárů.

(4) Obce, právnícké a fyzické osoby a složky integrovaného záchranného systému uvedené v operativní dokumentaci jsou povinny jednou ročně k 31. 10. potvrdit HZS kraje správnost údajů a při každé změně oznámit HZS kraje údaje, které ovlivňují funkčnost operativní dokumentace.

(5) Tímto nařízením nejsou dotčeny povinnosti fyzických osob, právníckých osob nebo podnikajících fyzických osob dle zvláštních právních předpisů.

(6) Tímto nařízením se zrušuje nařízení č.1/2003 ze dne 16. 12. 2003, kterým se vydává Požární poplachový plán Plzeňského kraje.

(7) Toto nařízení nabývá účinnosti patnáctým dnem po vyhlášení ve Věstníku právních předpisů Plzeňského kraje.

Milan Chovanec v. r.
hejtman

Jaroslav Bauer v. r.
1. náměstek hejtmana

²²⁾ Operativní dokumentace Hasičského záchranného sboru Plzeňského kraje – I. d.

²³⁾ § 17 nařízení vlády č. 172/2001 Sb., ve znění pozdějších předpisů.

**Příloha č. 1
k nařízení Plzeňského kraje č. 1/2011**

**Stanovení rozdělení jednotek požární ochrany do jednotlivých stupňů požárního poplachu
a jejich předurčení pro obce a objekty**

(1) Rozdělení jednotek požární ochrany do prvního stupně požárního poplachu pro obce a objekty vychází zpravidla z hasebních obvodů jednotek požární ochrany, přičemž jedna z jednotek požární ochrany je místně příslušná jednotka požární ochrany.

(2) Rozdělení jednotek pro druhý a vyšší stupeň požárního poplachu se stanoví na úrovni KOPIS v operativní dokumentaci na úseku požární ochrany nebo podle potřeby v případě operačního řízení s respektováním požadavku na počet jednotek požární ochrany v jednotlivých stupních požárního poplachu.

(3) Ve třetím a zvláštním stupni požárního poplachu nebo v kterémkoliv stupni požárního poplachu při potřebě speciální požární techniky, lze pro účely zásahu využít jednotky požární ochrany bez respektování jejich hasebních obvodů a místní příslušnosti.

(4) HZS kraje, Odbor integrovaného záchranného systému a služeb vede rozdělení jednotek požární ochrany do jednotlivých stupňů požárního poplachu pro obce a objekty. Aktuální znění je uloženo na KOPIS a Odboru integrovaného záchranného systému a služeb.

2

NAŘÍZENÍ**Plzeňského kraje č. 2/2011**

ze dne 11. 5. 2011,

kterým se stanoví podmínky k zabezpečení plošného pokrytí území Plzeňského kraje jednotkami požární ochrany

Rada Plzeňského kraje v souladu s ustanovením § 7 zákona č. 129/2000 Sb., o krajích (krajské zřízení), ve znění pozdějších předpisů (dále jen „zákon o krajích“), a na základě ustanovení § 27 odst. 2 písm. b) bodu 1 zákona č. 133/1985 Sb., o požární ochraně, ve znění pozdějších předpisů (dále jen „zákon o požární ochraně“), vydává toto nařízení:

§ 1**Základní pojmy**

(1) Plošným pokrytím území Plzeňského kraje jednotkami požární ochrany (dále jen „plošné pokrytí“) se rozumí rozmístění jednotek požární ochrany na území kraje pro zajištění garantované pomoci občanům na území kraje v případě požárů a jiných mimořádných událostí jednotkami požární ochrany v souladu se zvláštními právními předpisy¹⁾.

(2) Kategorie jednotky požární ochrany vyjadřuje její předurčenost v systému plošného pokrytí pro požární zásah nebo záchranné práce na příslušném území ve smyslu zvláštního právního předpisu²⁾.

(3) Výjezdem se rozumí síly a prostředky, které jednotka požární ochrany organizuje a plánuje pro zabezpečení účinného zásahu v katastrálním území pro zajištění plošného pokrytí.

§ 2**Dokumentace kraje k zabezpečení plošného pokrytí**

(1) K zabezpečení plošného pokrytí vede krajský úřad dokumentaci³⁾ uvedenou v tomto nařízení, která obsahuje:

- a) stanovení stupně nebezpečí území obcí Plzeňského kraje a jejich částí v souladu s právním předpisem, uvedené v příloze č. 1 tohoto nařízení,

- b) seznam jednotek požární ochrany k zabezpečení území jednotkami PO, jejich dislokaci a jejich předurčení podle základní tabulky plošného pokrytí pro jednotlivá území obcí Plzeňského kraje, uvedený v příloze č. 2 tohoto nařízení,
- c) cílové početní stavy jednotek PO s územní působností a jejich vybavení požární technikou a věcnými prostředky požární ochrany⁴⁾,
- d) seznam jednotek požární ochrany, předurčených pro systémy záchranných prací, zejména při dopravních nehodách, živelních pohromách, haváriích a pro ochranu obyvatelstva, uvedený v příloze č. 4 tohoto nařízení,
- e) způsob, kterým kraj finančně zabezpečí plošné pokrytí (dotace ze státního rozpočtu, financování z rozpočtu kraje a obcí), uvedený v článku 5 tohoto nařízení.

(2) Dokumentace je trvale uložena v sídle Plzeňského kraje a v jednom vyhotovení s mapou plošného pokrytí také v sídle Hasičského záchranného sboru Plzeňského kraje (dále jen „HZS kraje“). Je přístupná zejména pověřeným členům orgánů kraje a obcí a kontrolním orgánům⁵⁾.

(3) Ředitel HZS kraje odpovídá za řádné vedení dokumentace o plošném pokrytí, vyhodnocení požárního nebezpečí jednotlivých území obcí a jejich částí a vybraných objektů kraje, počty sil a prostředků jednotek požární ochrany a její průběžnou aktualizaci ve smyslu příslušných předpisů⁶⁾ v případě změn. Ředitel HZS kraje v případě potřeby předá aktualizovanou dokumentaci Krajskému úřadu Plzeňského kraje nejdéle ke dni 31. prosince.

(4) Pro provedení aktualizace jsou obce povinny k 31. říjnu předložit na HZS kraje změny, které by mohly ovlivnit zabezpečení plošného pokrytí kraje. Změny v akceschopnosti jednotky jsou obce povinny hlásit na HZS kraje i v průběhu roku⁷⁾.

¹⁾ § 65 odst. 6 zákona č. 133/1985 Sb., o požární ochraně, ve znění pozdějších předpisů.

²⁾ Příloha k zákonu č. 133/1985 Sb.

³⁾ § 5 nařízení vlády č. 172/2001 Sb., k provedení zákona o požární ochraně, ve znění pozdějších předpisů.

⁴⁾ Přílohy č. 3, 4, 5 k vyhlášce č. 247/2001 Sb., o organizaci a činnosti jednotek požární ochrany, ve znění pozdějších předpisů.

⁵⁾ § 17 nařízení vlády č. 172/2001 Sb., ve znění pozdějších předpisů.

⁶⁾ § 1 odst. 3 vyhlášky č. 247/2001 Sb., ve znění pozdějších předpisů.

⁷⁾ § 1 odst. 2 vyhlášky č. 247/2001 Sb., ve znění pozdějších předpisů.

(5) Ředitel HZS kraje předloží neprodleně radě kraje návrh na změnu nařízení kraje o zabezpečení plošného pokrytí jednotkami požární ochrany v případě, že se změní kritéria rozhodná pro stanovení stupně nebezpečí území obce⁸⁾.

§ 3

Kategorie jednotek požární ochrany

(1) Pro účely plošného pokrytí jsou jednotky požární ochrany zařazeny do kategorií takto:

- a) jednotky s územní působností – zasahují i mimo území svého zřizovatele (JPO I – jednotka HZS kraje, JPO II – jednotka sboru dobrovolných hasičů obce, JPO III – jednotka sboru dobrovolných hasičů obce),
- b) jednotky s místní působností – zasahují na území svého zřizovatele (JPO IV – jednotka hasičského záchranného sboru podniku, JPO V – jednotka sboru dobrovolných hasičů obce, JPO VI – jednotka sboru dobrovolných hasičů podniku).

(2) Kategorizace jednotek požární ochrany Plzeňského kraje se stanovuje přílohou č. 3 tohoto nařízení, ve které je uveden Seznam jednotek požární ochrany s územní působností a jednotek s místní působností zabezpečujících plošné pokrytí a jejich dislokace.

§ 4

Předurčenost jednotek PO pro speciální činnost

Pro provádění speciálních činností, například dopravní nehody, havárie nebezpečných látek, živelné pohromy, jsou z kategorií JPO I, JPO II, JPO III, vyčleněny jednotky požární ochrany, které jsou k těmto činnostem předurčeny svým vybavením a organizací. Seznam takto předurčených jednotek je uveden v příloze č. 4 tohoto nařízení.

§ 5

Kompenzace nákladů

(1) Zřizovatel jednotky, které byla v plošném pokrytí určena územní působností přesahující území zřizovatele, může požádat krajský úřad, který územní působnost v plošném pokrytí určil, o příspěvek na výdaje na

- a) odbornou přípravu velitelů jednotek požární ochrany, strojníků a obsluh požární techniky a věcných prostředků požární ochrany,
- b) zásahy mimo územní obvod obce,

- c) věcné neinvestiční vybavení a investiční výdaje na pořízení a obnovu požární techniky,
- d) zabezpečení akceschopnosti.

(2) Zřizovatel jednotky požární ochrany nezařazené do plošného pokrytí nebo zřizovatel jednotky požární ochrany s místní působností, která nepřesahuje území zřizovatele, může podle odstavce 1 žádat o příspěvek na výdaje uvedené v odstavci 1 písm. a) a b).

(3) Příspěvek podle odstavce 1 a 2 se jednotce určí v závislosti na objemu finančních prostředků, který byl v rozpočtu kraje pro tento účel vyčleněn a početním stavu jednotek, které požádaly o příspěvek na výdaje uvedené v odstavci 1 písm. a) až c) a početním stavu jednotek, které požádaly o příspěvek na výdaje uvedené v odstavci 1 písm. a) a b). O příspěvek mohou požádat i zřizovatelé jednotky, kteří vytvořili společnou jednotku podle § 69a zákona.

(4) Ředitel HZS kraje předkládá Plzeňskému kraji nejméně jedenkrát ročně konečné souhrnné návrhy na poskytnutí finančních prostředků z rozpočtu kraje na základě žádostí obcí ve smyslu odstavců 1 až 3 a návrhy pro vybavení jednotek sborů dobrovolných hasičů vybraných obcí, které mají územní působnost v kraji, s ohledem na počet zásahů mimo katastr obce, kategorii jednotky sboru dobrovolných hasičů vybrané obce nebo její předurčenost pro záchranné práce, pro podporu zajištění jejich akceschopnosti a návrhy na kompenzaci nákladů jednotek sborů dobrovolných hasičů obcí, spojených se zásahy ve smyslu § 27 odst. 1 písm. d) zákona o požární ochraně.

§ 6

Spolupráce obcí, právnických osob, podnikajících fyzických osob

(1) Při zajištění plošného pokrytí obce, právnické osoby, podnikající fyzické osoby a HZS kraje vzájemně spolupracují.

(2) V zájmu zajištění plošného pokrytí kraje jednotkami požární ochrany uzavírá v případě potřeby HZS kraje s obcemi, právnickými osobami a podnikajícími fyzickými osobami smlouvy o spolupráci a vzájemné pomoci.

§ 7

Závěrečná ustanovení

(1) Výstavba a organizace jednotek požární ochrany pro systém plošného pokrytí se od účinnosti tohoto naří-

⁸⁾ § 1 odst. 1 písm. a) vyhlášky č. 247/2001 Sb., ve znění pozdějších předpisů.

zení realizuje postupně tak, aby byla dosažena plná garance záchrany životů a majetku občanů podle Základní tabulky plošného pokrytí. Orgány obcí a státní správy na úseku požární ochrany jsou povinny v zájmu záchrany životů a majetku občanů soustavně vytvářet podmínky k realizaci plošného pokrytí.

(2) Při zjištění porušení povinností stanovených tímto nařízením, je Rada Plzeňského kraje, na návrh ředitele HZS kraje, oprávněna učinit odpovídající opatření

tak, aby nedošlo k ohrožení zdraví, života a majetku občanů Plzeňského kraje.

(3) Tímto nařízením se ruší nařízení Plzeňského kraje č. 1/2006 ze dne 28. 3. 2006, v platném znění.

(4) Toto nařízení nabývá účinnosti 15. dnem následujícím po dni vyhlášení ve Věstníku právních předpisů kraje.

Milan Chovanec v. r.
hejtman

Jaroslav Bauer v. r.
1. náměstek hejtmána

**Příloha č. 1
k nařízení Plzeňského kraje č. 2/2011**

Dokumentace plošného pokrytí Plzeňského kraje jednotkami požární ochrany

**Stanovení stupňů nebezpečí území obcí a jejich částí
a základní požadavky na jednotky PO**

HZS Plzeňského kraje:

Územní odbor Domažlice (ORP Domažlice a Horšovský Týn)

Územní odbor Klatovy (ORP Horažďovice, Klatovy a Sušice)

Územní odbor Plzeň (ORP Blovice, Nepomuk, Přeštice, Stod, Kralovice, Nýřany a Plzeň)

Územní odbor Rokycany (ORP Rokycany)

Územní odbor Tachov (ORP Stříbro a Tachov)

Stanovení stupňů nebezpečí území obcí a jejich částí a základní požadavky na jednotky PO

Územní odbor Domažlice, HZS Plzeňského kraje

(ORP Domažlice a Horšovský Týn)

Obec, část obce	Ko	Kui	Kz	Kc	SN	Požadavky na JPO	Objekty mající vliv na Kui
Babylon	5	0	0	5	III B	1-15 2-20	
Bělá nad Radbuzou	10	0	0	10	III A	2-15 1-20	
Bysřice	1	0	0	1	IV	1-20 1-25	
Čečín	1	0	0	1	IV	1-20 1-25	
Černá Hora	1	0	0	1	IV	1-20 1-25	
Doubravka	1	0	0	1	IV	1-20 1-25	
Hleďsebe	1	0	0	1	IV	1-20 1-25	
Karlova Huť	1	0	0	1	IV	1-20 1-25	
Nový Dvůr	1	0	0	1	IV	1-20 1-25	
Pleš	1	0	0	1	IV	1-20 1-25	
Smolov	1	0	0	1	IV	1-20 1-25	
Újezd Sv. Kříže	1	0	0	1	IV	1-20 1-25	
Železná	1	0	0	1	IV	1-20 1-25	
Blížejev	5	0	0	5	III B	1-15 2-20	
Františkov	1	0	0	1	IV	1-20 1-25	
Chotiměř	1	0	0	1	IV	1-20 1-25	
Lštění	1	0	0	1	IV	1-20 1-25	
Malonice	1	0	0	1	IV	1-20 1-25	
Nahošice	1	0	0	1	IV	1-20 1-25	
Přivozec	1	0	0	1	IV	1-20 1-25	
Výrov	1	0	0	1	IV	1-20 1-25	
Brnířov	5	0	0	5	III B	1-15 2-20	
Černá	5	0	0	5	III B	1-15 2-20	
Česká Kubice	5	0	0	5	III B	1-15 2-20	
Dolní Folmava	1	0	0	1	IV	1-20 1-25	
Horní Folmava	1	0	0	1	IV	1-20 1-25	
Nová Kubice	1	0	0	1	IV	1-20 1-25	
Nový Spálenec	1	0	0	1	IV	1-20 1-25	
Spáleněček	1	0	0	1	IV	1-20 1-25	
Starý Spálenec	1	0	0	1	IV	1-20 1-25	
Díly	5	0	0	5	III B	1-15 2-20	

Domažlice - Dolejší předměstí	5	1	0	0	6	III A	2-15 1-20	městská památková rezervace
Domažlice - Bezděkovské předměstí	10	0	0	0	10	III A	2-15 1-20	
Domažlice - Havlovice	1	0	0	0	1	IV	1-20 1-25	
Domažlice - Hořejší předměstí	10	1	0	0	11	II B	1-10 2-15	nemocnice (206 osob)
Domažlice - město	5	1	0	0	6	III A	2-15 1-20	městská památková rezervace
Domažlice - Týnské předměstí	12	1	0	0	13	II B	1-10 2-15	domov důchodců (157 osob)
Drahotín	1	0	0	0	1	IV	1-20 1-25	
Draženov	5	0	0	0	5	III B	1-15 2-20	
Hlohová	5	0	0	0	5	III B	1-15 2-20	
Hlohovčice	1	0	0	0	1	IV	1-20 1-25	
Horšovský Týn - Plzeňské předměstí	5	0	0	0	5	III B	1-15 2-20	
Horšovský Týn - Malé předměstí	10	0	0	0	10	III A	2-15 1-20	
Horšovský Týn - město	5	1	0	0	6	III A	2-15 1-20	městská památková rezervace
Horšovský Týn - Velké předměstí	10	0	0	0	10	III A	2-15 1-20	
Borovice	1	0	0	0	1	IV	1-20 1-25	
Dolní Metelsko	1	0	0	0	1	IV	1-20 1-25	
Hašov	1	0	0	0	1	IV	1-20 1-25	
Horní Metelsko	1	0	0	0	1	IV	1-20 1-25	
Horšov	1	0	0	0	1	IV	1-20 1-25	
Kocourov	1	0	0	0	1	IV	1-20 1-25	
Lazce	1	0	0	0	1	IV	1-20 1-25	
Nová Ves	1	0	0	0	1	IV	1-20 1-25	
Oplotec	1	0	0	0	1	IV	1-20 1-25	
Podháji	1	0	0	0	1	IV	1-20 1-25	
Podražnice	1	0	0	0	1	IV	1-20 1-25	
Semošice	1	0	0	0	1	IV	1-20 1-25	
Svatá Anna	1	0	0	0	1	IV	1-20 1-25	
Svinná	1	0	0	0	1	IV	1-20 1-25	
Tasnovice	1	0	0	0	1	IV	1-20 1-25	
Valdov	1	0	0	0	1	IV	1-20 1-25	
Větrov	1	0	0	0	1	IV	1-20 1-25	
Hora Sv. Václava	1	0	0	0	1	IV	1-20 1-25	
Načetín	1	0	0	0	1	IV	1-20 1-25	
Šidlákov	1	0	0	0	1	IV	1-20 1-25	
Hostouň	5	0	0	0	5	III B	1-15 2-20	

Babice	1	0	0	1	IV	1-20 1-25	
Holubeč	1	0	0	1	IV	1-20 1-25	
Horoušany	1	0	0	1	IV	1-20 1-25	
Mělnice	1	0	0	1	IV	1-20 1-25	
Mirkovice	1	0	0	1	IV	1-20 1-25	
Přes	1	0	0	1	IV	1-20 1-25	
Skařez	1	0	0	1	IV	1-20 1-25	
Slatina	1	0	0	1	IV	1-20 1-25	
Svržno	1	0	0	1	IV	1-20 1-25	
Štítary	1	0	0	1	IV	1-20 1-25	
Sychrov	1	0	0	1	IV	1-20 1-25	
Hradiště	1	0	0	1	IV	1-20 1-25	
Hvozdčany	1	0	0	1	IV	1-20 1-25	
Chocomyšl	1	0	0	1	IV	1-20 1-25	
Chodov	5	0	0	5	III B	2-15 1-20	
Chodská Lhota	5	0	0	5	III B	1-15 2-20	
Chrastavice	5	0	0	5	III B	1-15 2-20	
Kanice	1	1	0	2	IV	1-20 1-25	vesnická památková zóna
Kaničky	1	0	0	1	IV	1-20 1-25	
Kdyně	12	1	0	13	II B	1-10 2-15	domov důchodců (106 osob)
Branišov	1	0	0	1	IV	1-20 1-25	
Dobříkov	1	0	0	1	IV	1-20 1-25	
Hluboká	5	0	0	5	III B	1-15 2-20	
Modlín	1	0	0	1	IV	1-20 1-25	
Nové Chalupy	1	0	0	1	IV	1-20 1-25	
Podzámčí	1	0	0	1	IV	1-20 1-25	
Praporeš	5	0	0	5	III B	1-15 2-20	
Smržovice	1	0	0	1	IV	1-20 1-25	
Starec	1	0	0	1	IV	1-20 1-25	
Klenci pod Čerchovem	10	1	0	11	II B	1-10 2-15	vesnická památková zóna
Capartice	1	0	0	1	IV	1-20 1-25	
Černá Řeka	1	0	0	1	IV	1-20 1-25	
Jindřichova Hora	1	0	0	1	IV	1-20 1-25	
Koloveč	5	0	0	5	III B	1-15 2-20	
Zíchov	1	0	0	1	IV	1-20 1-25	

Kout na Šumavě	10	0	0	0	10	III A	2-15 1-20
Nový Dvůr	1	0	0	0	1	IV	1-20 1-25
Starý Dvůr	1	0	0	0	1	IV	1-20 1-25
Křenovy	1	0	0	0	1	IV	1-20 1-25
Libkov	1	0	0	0	1	IV	1-20 1-25
Loučim	1	0	0	0	1	IV	1-20 1-25
Luženičky	1	0	0	0	1	IV	1-20 1-25
Luženiče	1	0	0	0	1	IV	1-20 1-25
Meclov	5	0	0	0	5	III B	1-15 2-20
Bozdíš	1	0	0	0	1	IV	1-20 1-25
Břeží	1	0	0	0	1	IV	1-20 1-25
Jeníkovice	1	0	0	0	1	IV	1-20 1-25
Mašovice	1	0	0	0	1	IV	1-20 1-25
Mračnice	1	0	0	0	1	IV	1-20 1-25
Mrchojedy	1	0	0	0	1	IV	1-20 1-25
Němčice	1	0	0	0	1	IV	1-20 1-25
Třebnice	5	0	0	0	5	III B	1-15 2-20
Mezholezy (u Horšovského Týna)	1	0	0	0	1	IV	1-20 1-25
Buková	1	0	0	0	1	IV	1-20 1-25
Mezholezy (u Kdyně)	1	0	0	0	1	IV	1-20 1-25
Milavče	5	0	0	0	5	III B	1-15 2-20
Božkovy	1	0	0	0	1	IV	1-20 1-25
Radonice	1	0	0	0	1	IV	1-20 1-25
Mířkov	5	0	0	0	5	III B	1-15 2-20
Křakov	1	0	0	0	1	IV	1-20 1-25
Mnichov	1	0	0	0	1	IV	1-20 1-25
Pivoň	1	0	0	0	1	IV	1-20 1-25
Vranov	1	0	0	0	1	IV	1-20 1-25
Močerady	1	0	0	0	1	IV	1-20 1-25
Nové Dvory	1	0	0	0	1	IV	1-20 1-25
Mrákov	5	0	0	0	5	III B	1-15 2-20
Mlýneček	1	0	0	0	1	IV	1-20 1-25
Nový Klíčov	1	0	0	0	1	IV	1-20 1-25
Smolov	1	0	0	0	1	IV	1-20 1-25
Starý Klíčov	5	0	0	0	5	III B	1-15 2-20

Mutěnin	5	0	0	0	0	5	III B	1-15 2-20	
Erazim	1	0	0	0	1	IV	IV	1-20 1-25	
Ostrov	1	0	0	0	1	IV	IV	1-20 1-25	
Starý Kramolín	1	0	0	0	1	IV	IV	1-20 1-25	
Nemanice	5	0	0	0	5	III B	III B	1-15 2-20	
Nemaničky	1	0	0	0	1	IV	IV	1-20 1-25	
Nová Huť	1	0	0	0	1	IV	IV	1-20 1-25	
Novosedelské Hutě	1	0	0	0	1	IV	IV	1-20 1-25	
Novosedly	1	0	0	0	1	IV	IV	1-20 1-25	
Lísková	1	0	0	0	1	IV	IV	1-20 1-25	
Stará Huť	1	0	0	0	1	IV	IV	1-20 1-25	
Nevoovice	1	0	0	0	1	IV	IV	1-20 1-25	
Němčice	1	0	0	0	1	IV	IV	1-20 1-25	
Újlkov	1	0	0	0	1	IV	IV	1-20 1-25	
Nová Ves	1	0	0	0	1	IV	IV	1-20 1-25	
Nový Kramolín	5	0	0	0	5	III B	III B	1-15 2-20	
Osvračin	5	0	0	0	5	III B	III B	1-15 2-20	
Dohalice	1	0	0	0	1	IV	IV	1-20 1-25	
Mimov	1	0	0	0	1	IV	IV	1-20 1-25	
Otov	1	0	0	0	1	IV	IV	1-20 1-25	
Pařezov - Nový Pařezov	1	0	0	0	1	IV	IV	1-20 1-25	
Pařezov - Starý Pařezov	1	0	0	0	1	IV	IV	1-20 1-25	
Pasečnice - Nová	1	0	0	0	1	IV	IV	1-20 1-25	
Pasečnice - Stará	1	0	0	0	1	IV	IV	1-20 1-25	
Pec	5	0	0	0	5	III B	III B	1-15 2-20	
Pelechy	1	0	0	0	1	IV	IV	1-20 1-25	
Poběžovice	10	1	0	0	11	II B	II B	1-10 2-15	městská památková zóna
Ohnišovice	1	0	0	0	1	IV	IV	1-20 1-25	
Sedlec	1	0	0	0	1	IV	IV	1-20 1-25	
Sezemín	1	0	0	0	1	IV	IV	1-20 1-25	
Šibanov	1	0	0	0	1	IV	IV	1-20 1-25	
Šitboř	1	0	0	0	1	IV	IV	1-20 1-25	
Zámělč	1	0	0	0	1	IV	IV	1-20 1-25	
Pocinovice	5	1	0	0	6	III A	III A	2-15 1-20	vesnická památková zóna
Orlovice	1	0	0	0	1	IV	IV	1-20 1-25	

Poděvousy	5	0	0	0	5	III B	1-15 2-20	
Postřekov	5	0	0	0	5	III B	1-15 2-20	
Mlýnec	1	0	0	0	1	IV	1-20 1-25	
Puclice	5	0	0	0	5	III B	1-15 2-20	
Doubrava	1	0	0	0	1	IV	1-20 1-25	
Malý Malahov	1	0	0	0	1	IV	1-20 1-25	
Rybník	1	0	0	0	1	IV	1-20 1-25	
Mostek	1	0	0	0	1	IV	1-20 1-25	
Závist	1	0	0	0	1	IV	1-20 1-25	
Semněvice	1	0	0	0	1	IV	1-20 1-25	
Pocinovice	1	0	0	0	1	IV	1-20 1-25	
Šlovice	1	0	0	0	1	IV	1-20 1-25	
Spáňov	1	0	0	0	1	IV	1-20 1-25	
Srbice	1	0	0	0	1	IV	1-20 1-25	
Háje	1	0	0	0	1	IV	1-20 1-25	
Strýčkovice	1	0	0	0	1	IV	1-20 1-25	
Těšovice	1	0	0	0	1	IV	1-20 1-25	
Srby	5	0	0	0	5	III B	1-15 2-20	
Medná	1	0	0	0	1	IV	1-20 1-25	
Požice	1	0	0	0	1	IV	1-20 1-25	
Roudná	1	0	0	0	1	IV	1-20 1-25	
Vítání	1	0	0	0	1	IV	1-20 1-25	
Staňkov - Staňkov I	10	0	0	0	10	III A	2-15 1-20	
Staňkov II	10	0	0	0	10	III A	2-15 1-20	
Krchleby	5	0	0	0	5	III B	2-15 1-20	
Ohučov	1	0	0	0	1	IV	1-20 1-25	
Vránov	1	0	0	0	1	IV	1-20 1-25	
Stráž	5	1	0	0	6	III A	2-15 1-20	vesnická památková zóna
Šnory	1	0	0	0	1	IV	1-20 1-25	
Tlumačov	5	0	0	0	5	III B	1-15 2-20	
Filipova hora	1	0	0	0	1	IV	1-20 1-25	
Trhanov	5	1	0	0	6	III A	2-15 1-20	vesnická památková zóna
Píla	1	0	0	0	1	IV	1-20 1-25	
Úboč	1	0	0	0	1	IV	1-20 1-25	
Újezd	5	0	0	0	5	III B	1-15 2-20	

Petrovice	1	0	0	0	1	IV	1-20 1-25
Únějovice	1	0	0	0	1	IV	1-20 1-25
Úsilov	1	0	0	0	1	IV	1-20 1-25
Velký Malahov	1	0	0	0	1	IV	1-20 1-25
Jivjany	1	0	0	0	1	IV	1-20 1-25
Ostromeč	1	0	0	0	1	IV	1-20 1-25
Vidice	1	0	0	0	1	IV	1-20 1-25
Chřebfany	1	0	0	0	1	IV	1-20 1-25
Libosváry	1	0	0	0	1	IV	1-20 1-25
Vlkanov	1	0	0	0	1	IV	1-20 1-25
Všepadly	1	0	0	0	1	IV	1-20 1-25
Všeruby	5	0	0	0	5	III B	1-15 2-20
Brůdek	1	0	0	0	1	IV	1-20 1-25
Hájek	1	0	0	0	1	IV	1-20 1-25
Hyršov	1	0	0	0	1	IV	1-20 1-25
Chalupy	1	0	0	0	1	IV	1-20 1-25
Kosteliště	1	0	0	0	1	IV	1-20 1-25
Maxov	1	0	0	0	1	IV	1-20 1-25
Pláně	1	0	0	0	1	IV	1-20 1-25
Pomezí	1	0	0	0	1	IV	1-20 1-25
Studánky	1	0	0	0	1	IV	1-20 1-25
Zahořany	5	0	0	0	5	III B	1-15 2-20
Bořice	1	0	0	0	1	IV	1-20 1-25
Hříchovice	1	0	0	0	1	IV	1-20 1-25
Oprechtice	1	0	0	0	1	IV	1-20 1-25
Sedlice	1	0	0	0	1	IV	1-20 1-25
Stanětice	1	0	0	0	1	IV	1-20 1-25
Ždánov	1	0	0	0	1	IV	1-20 1-25

Stanovení stupňů nebezpečí území obcí a jejich částí a základní požadavky na jednotky PO

Územní odbor Klatovy, HZS Plzeňského kraje

(ORP Horažďovice, Klatovy a Sušice)

Obec, část obce	Ko	Kui	Kz	Kc	SN	Požadavky na JPO	Objekty mající vliv na Kui
Klatovy - Klatovy 1	5	2	2	9	III A	2-15 1-20	městská památková zóna, 20letá voda
Klatovy 2	14	3	2	19	II A	2-10 1-15	městská památková zóna, 20letá voda nemocnice (372 osob)
Klatovy 3	14	2	2	18	II A	2-10 1-15	městská památková zóna, 20letá voda
Klatovy 4	12	2	2	16	II A	2-10 1-15	městská památková zóna, 20letá voda
Klatovy 5	5	2	2	9	III A	2-15 1-20	městská památková zóna, 20letá voda
Beňovy	1	1	0	2	IV	1-20 1-25	20letá voda
Čínov	1	0	0	1	IV	1-20 1-25	
Dehtín	1	0	0	1	IV	1-20 1-25	
Dobrá Voda (u Chlístova)	1	0	0	1	IV	1-20 1-25	
Drslavice	1	0	0	1	IV	1-20 1-25	
Habartice	1	0	0	1	IV	1-20 1-25	
Chaloupky	1	0	0	1	IV	1-20 1-25	
Kal	1	1	0	2	IV	1-20 1-25	20letá voda
Kosmáčov	1	0	0	1	IV	1-20 1-25	
Kříštin	1	0	0	1	IV	1-20 1-25	
Kvasilce	1	0	0	1	IV	1-20 1-25	
Kydliny	1	0	0	1	IV	1-20 1-25	
Lažánky	1	0	0	1	IV	1-20 1-25	
Klatovy Luby	10	0	0	10	III A	2-15 1-20	
Otín	1	0	0	1	IV	1-20 1-25	
Pihovice	1	0	0	1	IV	1-20 1-25	
Soběstice	5	0	0	5	III B	1-15 2-20	
Střeziměř	1	0	0	1	IV	1-20 1-25	
Stěpanovice	5	0	0	5	III B	1-15 2-20	
Tajanov (u Klatov)	5	1	0	6	III A	2-15 1-20	20letá voda
Točnick	5	0	0	5	III B	1-15 2-20	
Tupadly	1	0	0	1	IV	1-20 1-25	
Věckovice	1	0	0	1	IV	1-20 1-25	
Vícenice	1	0	0	1	IV	1-20 1-25	
Vítkovice	1	0	0	1	IV	1-20 1-25	
Běhařov	1	0	0	1	IV	1-20 1-25	

Úborsko	1	0	0	0	1	IV	1-20 1-25	
Běšiny	5	0	0	0	5	III B	1-15 2-20	
Hořákov	1	0	0	0	1	IV	1-20 1-25	
Hubenov	1	0	0	0	1	IV	1-20 1-25	
Kozí	1	0	0	0	1	IV	1-20 1-25	
Rajské	1	0	0	0	1	IV	1-20 1-25	
Úloh	1	0	0	0	1	IV	1-20 1-25	
Bezděkov (u Klatov)	5	0	0	0	5	III B	1-15 2-20	
Koryta	1	0	0	0	1	IV	1-20 1-25	
Poborovice	1	1	0	0	2	IV	1-20 1-25	20letá voda
Struhadlo	1	0	0	0	1	IV	1-20 1-25	
Tetěnice	1	0	0	0	1	IV	1-20 1-25	
Vítaná	1	0	0	0	1	IV	1-20 1-25	
Bířkov	1	0	0	0	1	IV	1-20 1-25	
Zderaz	1	0	0	0	1	IV	1-20 1-25	
Bolešiny	5	0	0	0	5	III B	1-15 2-20	
Domažličky	1	0	0	0	1	IV	1-20 1-25	
Kroměždice	1	0	0	0	1	IV	1-20 1-25	
Pečetín	1	0	0	0	1	IV	1-20 1-25	
Slavošovice	1	0	0	0	1	IV	1-20 1-25	
Újezdec (u Bolešín)	1	0	0	0	1	IV	1-20 1-25	
Břežany	1	1	0	0	2	IV	1-20 1-25	vesnická památková zóna
Budětice	5	0	0	0	5	III B	1-15 2-20	
Lipová Lhota	1	0	0	0	1	IV	1-20 1-25	
Vlkonice	1	0	0	0	1	IV	1-20 1-25	
Bukovník	1	0	0	0	1	IV	1-20 1-25	
Čachrov	1	0	0	0	1	IV	1-20 1-25	
Bradné	1	0	0	0	1	IV	1-20 1-25	
Břeží	1	0	0	0	1	IV	1-20 1-25	
Dobřemilice	1	0	0	0	1	IV	1-20 1-25	
Chřepice	1	0	0	0	1	IV	1-20 1-25	
Chvalšovice	1	0	0	0	1	IV	1-20 1-25	
Javorná	1	0	0	0	1	IV	1-20 1-25	
Jeseni	1	0	0	0	1	IV	1-20 1-25	
Kunkovice	1	0	0	0	1	IV	1-20 1-25	

Onen Svět	1	0	0	1	IV	1-20 1-25	
Předvojevovice	1	0	0	1	IV	1-20 1-25	
Svinná	1	0	0	1	IV	1-20 1-25	
Zahrádka (u Čachrova)	1	0	0	1	IV	1-20 1-25	
Cerníkov	1	0	0	1	IV	1-20 1-25	
Nevděk	1	0	0	1	IV	1-20 1-25	
Rudoltice	1	0	0	1	IV	1-20 1-25	
Slavikovice	1	0	0	1	IV	1-20 1-25	
Vílovy	1	0	0	1	IV	1-20 1-25	
Červené Poříčí	5	1	0	6	III A	2-15 1-20	20letá voda
Číhaň	1	0	0	1	IV	1-20 1-25	
Nový Dvůr (u Číhaně)	1	0	0	1	IV	1-20 1-25	
Plánička	1	0	0	1	IV	1-20 1-25	
Čimice	1	0	0	1	IV	1-20 1-25	
Dešenice	5	0	0	5	III B	1-15 2-20	
Datelov	1	0	0	1	IV	1-20 1-25	
Děpoltice	1	0	0	1	IV	1-20 1-25	
Divišovice	1	0	0	1	IV	1-20 1-25	
Matějovice	1	0	0	1	IV	1-20 1-25	
Městiště	1	0	0	1	IV	1-20 1-25	
Milence	1	1	0	2	IV	1-20 1-25	20letá voda
Oldřichovice	1	0	0	1	IV	1-20 1-25	
Žiznětice	1	0	0	1	IV	1-20 1-25	
Dlažov	1	0	0	1	IV	1-20 1-25	
Buková	1	0	0	1	IV	1-20 1-25	
Miletice	1	0	0	1	IV	1-20 1-25	
Nová Víska (u Dlažova)	1	0	0	1	IV	1-20 1-25	
Soustov	1	0	0	1	IV	1-20 1-25	
Vraž	1	0	0	1	IV	1-20 1-25	
Dlouhá Ves	5	0	0	5	III B	1-15 2-20	
Annín	1	1	0	2	IV	1-20 1-25	20letá voda
Bohdašice	1	0	0	1	IV	1-20 1-25	
Janovice (u Dlouhé vsi)	1	0	0	1	IV	1-20 1-25	
Nové Městečko	1	0	0	1	IV	1-20 1-25	
Platoň	1	0	0	1	IV	1-20 1-25	

Rajsko	1	0	0	1	IV	1-20 1-25	
Dobrušín	1	2	0	3	III B	1-15 2-20	20letá voda, vesnická památková rezervace
Dolany	5	1	0	6	III A	2-15 1-20	20letá voda
Andělice	1	0	0	1	IV	1-20 1-25	
Balkovy	1	0	0	1	IV	1-20 1-25	
Komošín	1	0	0	1	IV	1-20 1-25	
Malechov	1	1	0	2	IV	1-20 1-25	20letá voda
Řakom	1	0	0	1	IV	1-20 1-25	
Sekrýt	1	0	0	1	IV	1-20 1-25	
Svrčovec	1	0	0	1	IV	1-20 1-25	
Výrov	1	0	0	1	IV	1-20 1-25	
Domoraz	1	0	0	1	IV	1-20 1-25	
Dražovice	1	1	0	2	IV	1-20 1-25	20letá voda
Frymburk	1	0	0	1	IV	1-20 1-25	
Daměnice	1	0	0	1	IV	1-20 1-25	
Hamry	1	0	0	1	IV	1-20 1-25	
Hartmanice	5	0	0	5	III B	1-15 2-20	
Dobrá Voda (u Hartmanic)	1	0	0	1	IV	1-20 1-25	
Dolejší Krušec	1	0	0	1	IV	1-20 1-25	
Dolejší Těšov	1	0	0	1	IV	1-20 1-25	
Hořejší Krušec	1	0	0	1	IV	1-20 1-25	
Hořejší Těšov	1	0	0	1	IV	1-20 1-25	
Chlum	1	0	0	1	IV	1-20 1-25	
Javoří (u Hartmanic)	1	0	0	1	IV	1-20 1-25	
Keplý	1	0	0	1	IV	1-20 1-25	
Kochánov	1	0	0	1	IV	1-20 1-25	
Křižanec	1	0	0	1	IV	1-20 1-25	
Kundratice	1	0	0	1	IV	1-20 1-25	
Loučová	1	0	0	1	IV	1-20 1-25	
Malý Radkov	1	0	0	1	IV	1-20 1-25	
Mochov	1	0	0	1	IV	1-20 1-25	
Palvinov	1	0	0	1	IV	1-20 1-25	
Prostřední Krušec	1	0	0	1	IV	1-20 1-25	
Světlá	1	0	0	1	IV	1-20 1-25	
Štěpanice	1	0	0	1	IV	1-20 1-25	

Trpěšice	1	0	0	1	IV	1-20 1-25	
Vatěnice	1	0	0	1	IV	1-20 1-25	
Vlastějov	1	0	0	1	IV	1-20 1-25	
Zálužice	1	0	0	1	IV	1-20 1-25	
Hejtná	1	0	0	1	IV	1-20 1-25	
Hlavňovice	1	0	0	1	IV	1-20 1-25	
Čihelna (u Hlavňovic)	1	0	0	1	IV	1-20 1-25	
Častonice	1	0	0	1	IV	1-20 1-25	
Čeletice	1	0	0	1	IV	1-20 1-25	
Horní Staňkov	1	0	0	1	IV	1-20 1-25	
Javoříčko (u Hlavňovic)	1	0	0	1	IV	1-20 1-25	
Libětice	1	0	0	1	IV	1-20 1-25	
Milínov	1	0	0	1	IV	1-20 1-25	
Pích	1	0	0	1	IV	1-20 1-25	
Přestanice	1	0	0	1	IV	1-20 1-25	
Puchverk (u Hlavňovic)	1	0	0	1	IV	1-20 1-25	
Radostice	1	0	0	1	IV	1-20 1-25	
Suchá	1	0	0	1	IV	1-20 1-25	
Zámýšl	1	0	0	1	IV	1-20 1-25	
Zvíkov	1	0	0	1	IV	1-20 1-25	
Hnačov	1	0	0	1	IV	1-20 1-25	
Horázd'ovice	12	3	1	16	II A	2-10 1-15	20letá voda, městská památková zóna, nemocnice (170 osob)
Babín	1	0	0	1	IV	1-20 1-25	
Boubín	1	0	0	1	IV	1-20 1-25	
Horázd'ovická Lhota	1	0	0	1	IV	1-20 1-25	
Komušín	1	0	0	1	IV	1-20 1-25	
Svaté Pole	1	0	0	1	IV	1-20 1-25	
Třebomyslice	1	0	0	1	IV	1-20 1-25	
Veřechov	1	0	0	1	IV	1-20 1-25	
Horská Kvilda	1	0	0	1	IV	1-20 1-25	
Korytko	1	0	0	1	IV	1-20 1-25	
Hrádek (u Sušice)	5	0	0	5	III B	1-15 2-20	
Čejkovy	1	0	0	1	IV	1-20 1-25	
Čermná	1	0	0	1	IV	1-20 1-25	
Kašovice	1	1	0	2	IV	1-20 1-25	20letá voda

Odolenov	1	0	0	1	IV	1-20 1-25	
Tedražice	1	0	0	1	IV	1-20 1-25	
Zbynice	1	0	0	1	IV	1-20 1-25	
Hradešice	5	1	0	6	III A	2-15 1-20	vesnická památková zóna
Černíč	1	0	0	1	IV	1-20 1-25	
Smrkovec	1	0	0	1	IV	1-20 1-25	
Chanovice	5	0	0	5	III B	1-15 2-20	
Černice	1	0	0	1	IV	1-20 1-25	
Defurovy Lázně	1	0	0	1	IV	1-20 1-25	
Dobrotice	1	0	0	1	IV	1-20 1-25	
Holkovice	1	0	0	1	IV	1-20 1-25	
Újezd (u Chanovic)	1	0	0	1	IV	1-20 1-25	
Chlístov	1	0	0	1	IV	1-20 1-25	
Chudenic	5	0	0	5	III B	1-15 2-20	
Bezpravovice	1	0	0	1	IV	1-20 1-25	
Býšov	1	0	0	1	IV	1-20 1-25	
Lučice	1	0	0	1	IV	1-20 1-25	
Slatina (u Chudenic)	1	0	0	1	IV	1-20 1-25	
Chudenin	5	0	0	5	III B	1-15 2-20	
Fleky	1	0	0	1	IV	1-20 1-25	
Hadrava	1	0	0	1	IV	1-20 1-25	
Liščí	1	0	0	1	IV	1-20 1-25	
Skelná Huť	1	0	0	1	IV	1-20 1-25	
Suchý Kámen	1	0	0	1	IV	1-20 1-25	
Svatá Kateřina	1	0	0	1	IV	1-20 1-25	
Uhlíště	1	0	0	1	IV	1-20 1-25	
Janovice nad Úhlavou	10	1	0	11	II B	1-10 2-15	20letá voda
Dolní Lhota	1	0	0	1	IV	1-20 1-25	
Dubová Lhota	1	0	0	1	IV	1-20 1-25	
Hvizdalka (u Janovic)	1	0	0	1	IV	1-20 1-25	
Ondřejovice	1	0	0	1	IV	1-20 1-25	
Petrovice nad Úhlavou	1	0	0	1	IV	1-20 1-25	
Plešiny	1	0	0	1	IV	1-20 1-25	
Rohozno	1	1	0	2	IV	1-20 1-25	20letá voda
Spůle	1	0	0	1	IV	1-20 1-25	

Vacovy	1	0	0	1	IV	1-20 1-25	
Veselí	1	0	0	1	IV	1-20 1-25	
Javor	1	0	0	1	IV	1-20 1-25	
Loučany	1	0	0	1	IV	1-20 1-25	
Ježovy	1	0	0	1	IV	1-20 1-25	
Chlumská	1	0	0	1	IV	1-20 1-25	
Trnčí	1	0	0	1	IV	1-20 1-25	
Kašperské Hory	10	1	0	11	II B	1-10 2-15	městská památková zóna
Červená	1	0	0	1	IV	1-20 1-25	
Dolní Dvorce	1	0	0	1	IV	1-20 1-25	
Kavřík	1	0	0	1	IV	1-20 1-25	
Lidlový Dvory	1	0	0	1	IV	1-20 1-25	
Opolenec	1	0	0	1	IV	1-20 1-25	
Podlesí	1	0	0	1	IV	1-20 1-25	
Tuškov	1	0	0	1	IV	1-20 1-25	
Žlíbek	1	0	0	1	IV	1-20 1-25	
Kejnice	1	0	0	1	IV	1-20 1-25	
Karlovice	1	0	0	1	IV	1-20 1-25	
Klenová	1	0	0	1	IV	1-20 1-25	
Kolinec	5	0	0	5	III B	1-15 2-20	
Bernartice	1	0	0	1	IV	1-20 1-25	
Bořikovy	1	0	0	1	IV	1-20 1-25	
Brod	1	0	0	1	IV	1-20 1-25	
Buršice	1	0	0	1	IV	1-20 1-25	
Hradiště	1	0	0	1	IV	1-20 1-25	
Javoří (u Kolinec)	1	0	0	1	IV	1-20 1-25	
Jindřichovice	1	0	0	1	IV	1-20 1-25	
Lukoviště	1	0	0	1	IV	1-20 1-25	
Malonice	1	0	0	1	IV	1-20 1-25	
Mlázovy	1	0	0	1	IV	1-20 1-25	
Podolí (u Běšín)	1	0	0	1	IV	1-20 1-25	
Sluhov	1	0	0	1	IV	1-20 1-25	
Střítež	1	0	0	1	IV	1-20 1-25	
Tajanov (Kolinec)	1	0	0	1	IV	1-20 1-25	
Tržek	1	0	0	1	IV	1-20 1-25	

Ujčín	1	0	0	0	1	IV	1-20 1-25	
Vlčkovice	1	0	0	0	1	IV	1-20 1-25	
Kovčín	1	0	0	0	1	IV	1-20 1-25	
Krenice	1	0	0	0	1	IV	1-20 1-25	
Kámen	1	0	0	0	1	IV	1-20 1-25	
Přetín	1	0	0	0	1	IV	1-20 1-25	
Kvášňovice	1	0	0	0	1	IV	1-20 1-25	
Lomec	1	0	0	0	1	IV	1-20 1-25	
Novákovice	1	0	0	0	1	IV	1-20 1-25	
Malý Bor	5	0	0	0	5	III B	1-15 2-20	
Hliněný Újezd	1	0	0	0	1	IV	1-20 1-25	
Malé Hydčice	1	1	0	0	2	IV	1-20 1-25	20letá voda
Týnec (Malý Bor)	1	0	0	0	1	IV	1-20 1-25	
Maňovice	1	0	0	0	1	IV	1-20 1-25	
Měčín	5	0	0	0	5	III B	1-15 2-20	
Bíluky	1	0	0	0	1	IV	1-20 1-25	
Hráz	1	0	0	0	1	IV	1-20 1-25	
Nedanice	1	0	0	0	1	IV	1-20 1-25	
Nedaničky	1	0	0	0	1	IV	1-20 1-25	
Osobov	1	0	0	0	1	IV	1-20 1-25	
Petrovice (u Měčína)	1	0	0	0	1	IV	1-20 1-25	
Radkovic	1	0	0	0	1	IV	1-20 1-25	
Třebýcina	1	0	0	0	1	IV	1-20 1-25	
Mezíhoří	1	0	0	0	1	IV	1-20 1-25	
Mlýnské Struhadlo	1	0	0	0	1	IV	1-20 1-25	
Modrava	1	0	0	0	1	IV	1-20 1-25	
Filipova Huť	1	0	0	0	1	IV	1-20 1-25	
Vchynice-Tetov II	1	0	0	0	1	IV	1-20 1-25	
Mochtín	5	0	0	0	5	III B	1-15 2-20	
Bystřé (u Kocourova)	1	0	0	0	1	IV	1-20 1-25	
Hoštice	1	0	0	0	1	IV	1-20 1-25	
Hoštičky	1	0	0	0	1	IV	1-20 1-25	
Kocourov	1	0	0	0	1	IV	1-20 1-25	
Lhůta	1	0	0	0	1	IV	1-20 1-25	
Nový Čestín	1	0	0	0	1	IV	1-20 1-25	

Srbice	1	0	0	0	1	IV	1-20 1-25	
Těšetiny	1	0	0	0	1	IV	1-20 1-25	
Újezdec (u Mochtína)	1	0	0	0	1	IV	1-20 1-25	
Mokrosuky	1	0	0	0	1	IV	1-20 1-25	
Lejšův	1	0	0	0	1	IV	1-20 1-25	
Mysliv	5	0	0	0	5	III B	1-15 2-20	
Loužná	1	0	0	0	1	IV	1-20 1-25	
Milčice (u Myslíva)	1	0	0	0	1	IV	1-20 1-25	
Nový Dvůr (u Myslíva)	1	0	0	0	1	IV	1-20 1-25	
Myslovice	1	0	0	0	1	IV	1-20 1-25	
Nalžovské Hory - Nalžovy	5	0	0	0	5	III B	1-15 2-20	
Krutěnice	1	0	0	0	1	IV	1-20 1-25	
Letovy	1	0	0	0	1	IV	1-20 1-25	
Miřenice	1	0	0	0	1	IV	1-20 1-25	
Neprochovy	1	0	0	0	1	IV	1-20 1-25	
Otěšín	1	0	0	0	1	IV	1-20 1-25	
Sedlečko	1	0	0	0	1	IV	1-20 1-25	
Stříbrné Hory	1	0	0	0	1	IV	1-20 1-25	
Téchonice	1	0	0	0	1	IV	1-20 1-25	
Ústaleč	1	0	0	0	1	IV	1-20 1-25	
Velenovy	5	0	0	0	5	III B	1-15 2-20	
Zahrádka	1	0	0	0	1	IV	1-20 1-25	
Žďár	1	0	0	0	1	IV	1-20 1-25	
Nehodiv	1	0	0	0	1	IV	1-20 1-25	
Nezamyslice	5	0	0	0	1	III B	1-15 2-20	
Nezdice na Šumavě	5	0	0	0	5	III B	1-15 2-20	
Ostružno	1	0	0	0	1	IV	1-20 1-25	
Pohorsko	1	0	0	0	1	IV	1-20 1-25	
Ždánov	1	0	0	0	1	IV	1-20 1-25	
Nýrsko	12	1	0	0	13	II B	1-10 2-15	20letá voda
Blata	1	0	0	0	1	IV	1-20 1-25	
Bysčice nad Úhlavou	5	1	0	0	6	III A	2-15 1-20	20letá voda
Hodoušice	1	0	0	0	1	IV	1-20 1-25	
Stará Lhota	1	1	0	0	2	IV	1-20 1-25	20letá voda

Starý Láz	1	0	0	1	IV	1-20 1-25	
Zelená Lhota	1	0	0	1	IV	1-20 1-25	
Obytce	1	0	0	1	IV	1-20 1-25	
Olišany	5	0	0	5	III B	1-15 2-20	vesnická památková zóna
Ostřetice	1	1	0	2	IV	1-20 1-25	
Makalovy	1	0	0	1	IV	1-20 1-25	
Pačejov	1	0	0	1	IV	1-20 1-25	
Pačejov - nádraží	5	0	0	5	III B	1-15 2-20	
Strážovice	1	0	0	1	IV	1-20 1-25	
Týřovice	1	0	0	1	IV	1-20 1-25	
Velešice	1	0	0	1	IV	1-20 1-25	
Petrovice (u Sušice)	5	0	0	5	III B	1-15 2-20	
Břetětice	1	0	0	1	IV	1-20 1-25	
Částkov	1	0	0	1	IV	1-20 1-25	
Dolní Kochánov	1	0	0	1	IV	1-20 1-25	
Františkova Ves	1	0	0	1	IV	1-20 1-25	
Chamutice	1	0	0	1	IV	1-20 1-25	
Jiřičná	1	0	0	1	IV	1-20 1-25	
Kojšice	1	0	0	1	IV	1-20 1-25	
Maršovice	1	0	0	1	IV	1-20 1-25	
Nová Víska (u Sušice)	1	0	0	1	IV	1-20 1-25	
Pařeží	1	0	0	1	IV	1-20 1-25	
Posobice	1	0	0	1	IV	1-20 1-25	
Rovná (Petrovice u Sušice)	1	0	0	1	IV	1-20 1-25	
Strunkov	1	0	0	1	IV	1-20 1-25	
Svojšice	1	0	0	1	IV	1-20 1-25	
Trstice	1	0	0	1	IV	1-20 1-25	
Vojětice	1	0	0	1	IV	1-20 1-25	
Žikov	1	0	0	1	IV	1-20 1-25	
Plánice	5	0	0	5	III B	1-15 2-20	
Bližanovy	1	0	0	1	IV	1-20 1-25	
Křížovice	1	0	0	1	IV	1-20 1-25	
Kvasetice	1	0	0	1	IV	1-20 1-25	
Lovčice	1	0	0	1	IV	1-20 1-25	
Mlýnařovice	1	0	0	1	IV	1-20 1-25	

Nová Plánice	1	0	0	1	IV	1-20 1-25	
Pohoří	1	0	0	1	IV	1-20 1-25	
Štipoklasy	1	0	0	1	IV	1-20 1-25	
Vracov	1	0	0	1	IV	1-20 1-25	
Zbyslav	1	0	0	1	IV	1-20 1-25	
Zdebořice	1	0	0	1	IV	1-20 1-25	
Podmokly	1	0	0	1	IV	1-20 1-25	
Poleň	1	1	0	2	IV	1-20 1-25	vesnická památková zóna
Mlýnec	1	0	0	1	IV	1-20 1-25	
Poleňka	1	0	0	1	IV	1-20 1-25	
Pušperk	1	0	0	1	IV	1-20 1-25	
Zdeslav	1	0	0	1	IV	1-20 1-25	
Prášíly	1	0	0	1	IV	1-20 1-25	
Nová Hůrka	1	0	0	1	IV	1-20 1-25	
Předslav	5	0	0	5	III B	1-15 2-20	
Hůrka	1	0	0	1	IV	1-20 1-25	
Makov	1	0	0	1	IV	1-20 1-25	
Měcholupy	1	0	0	1	IV	1-20 1-25	
Němčice	1	0	0	1	IV	1-20 1-25	
Petrovičky	1	0	0	1	IV	1-20 1-25	
Třebišov	1	0	0	1	IV	1-20 1-25	
Rabí	5	1	0	6	III A	2-15 1-20	městská památková zóna
Bojanovice	1	0	0	1	IV	1-20 1-25	
Čepice	1	1	0	2	IV	1-20 1-25	20letá voda
Rejstěj	1	0	0	1	IV	1-20 1-25	
Jelenov	1	0	0	1	IV	1-20 1-25	
Klásterský Mlýn	1	0	0	1	IV	1-20 1-25	
Malý Kozí Hřbet	1	0	0	1	IV	1-20 1-25	
Radešov	1	0	0	1	IV	1-20 1-25	
Svojsě	1	0	0	1	IV	1-20 1-25	
Velký Kozí Hřbet	1	0	0	1	IV	1-20 1-25	
Velký Radkov	1	0	0	1	IV	1-20 1-25	
Zhůří (u Horské Kvildy)	1	0	0	1	IV	1-20 1-25	
Slatina (u Svěradic)	1	0	0	1	IV	1-20 1-25	
Soběšice	5	0	0	5	III B	1-15 2-20	

Damič	1	0	0	1	IV	1-20 1-25	
Mačice	1	0	0	1	IV	1-20 1-25	
Srní	5	0	0	5	III B	1-15 2-20	
Vchynice-Tetov I	1	0	0	1	IV	1-20 1-25	
Strašín	5	0	0	5	III B	1-15 2-20	
Maleč	1	0	0	1	IV	1-20 1-25	
Nahořánky	1	0	0	1	IV	1-20 1-25	
Věštin	1	0	0	1	IV	1-20 1-25	
Zuklín	1	0	0	1	IV	1-20 1-25	
Strážov	5	1	0	6	III A	2-15 1-20	městská památková zóna
Božtěšice	1	0	0	1	IV	1-20 1-25	
Brtní	1	0	0	1	IV	1-20 1-25	
České Hamry	1	0	0	1	IV	1-20 1-25	
Horní Němčice	1	0	0	1	IV	1-20 1-25	
Javoříčko (u Strážova)	1	0	0	1	IV	1-20 1-25	
Kněžice (u Neznašov)	1	0	0	1	IV	1-20 1-25	
Krotějov	1	0	0	1	IV	1-20 1-25	
Lehom	1	0	0	1	IV	1-20 1-25	
Lukavice	1	0	0	1	IV	1-20 1-25	
Mladotice	1	0	0	1	IV	1-20 1-25	
Opálka	1	0	0	1	IV	1-20 1-25	
Rovná (Strážov)	1	0	0	1	IV	1-20 1-25	
Spíž	1	0	0	1	IV	1-20 1-25	
Víteň	1	0	0	1	IV	1-20 1-25	
Zahorčice	1	0	0	1	IV	1-20 1-25	
Sušice - Sušice 1	5	2	0	7	III A	2-15 1-20	20letá voda, městská památková zóna
Sušice 2	14	1	1	16	II A	2-10 1-15	20letá voda
Sušice 3	10	2	0	12	II B	1-10 2-15	20letá voda, nemocnice (159 osob)
Albrechtice	1	0	0	1	IV	1-20 1-25	
Červené Dvorce	1	0	0	1	IV	1-20 1-25	
Divišov	1	0	0	1	IV	1-20 1-25	
Dolní Staňkov	5	0	0	5	III B	1-15 2-20	
Humpolec	1	0	0	1	IV	1-20 1-25	
Chmelná	1	0	0	1	IV	1-20 1-25	
Miličice (u Sušice)	1	0	0	1	IV	1-20 1-25	

Nuzerov	1	0	0	1	IV	1-20 1-25	
Rok	1	0	0	1	IV	1-20 1-25	
Stráž	1	0	0	1	IV	1-20 1-25	
Volšovy	1	0	0	1	IV	1-20 1-25	
Vrabcov	1	0	0	1	IV	1-20 1-25	
Záluží (u Sušice)	1	0	0	1	IV	1-20 1-25	
Svéradice	5	0	0	5	III B	1-15 2-20	
Švihov	10	2	0	12	II B	1-10 2-15	20letá voda, národní kulturní památka
Bezděkov (u Švihova)	1	0	0	1	IV	1-20 1-25	
Jíno	1	0	0	1	IV	1-20 1-25	
Kališ	1	0	0	1	IV	1-20 1-25	
Kamýk	1	0	0	1	IV	1-20 1-25	
Kokšín	1	0	0	1	IV	1-20 1-25	
Lhovice	1	0	0	1	IV	1-20 1-25	
Stropčice	1	0	0	1	IV	1-20 1-25	
Těšnice	1	0	0	1	IV	1-20 1-25	
Třebýcinka	1	0	0	1	IV	1-20 1-25	
Vosí	1	0	0	1	IV	1-20 1-25	
Tužice	1	0	0	1	IV	1-20 1-25	
Týnec (u Klatov)	5	0	0	5	III B	1-15 2-20	
Horní Lhota	1	0	0	1	IV	1-20 1-25	
Loreta (u Týnce)	1	0	0	1	IV	1-20 1-25	
Rozpáalka	1	0	0	1	IV	1-20 1-25	
Újezd u Plánice	1	0	0	1	IV	1-20 1-25	
Velhartice	5	1	0	6	III A	2-15 1-20	městská památková zóna
Braničkov	1	0	0	1	IV	1-20 1-25	
Drouhavec	1	0	0	1	IV	1-20 1-25	
Hory Matky Boží	1	0	0	1	IV	1-20 1-25	
Chotěšov	1	0	0	1	IV	1-20 1-25	
Jarkovice	1	0	0	1	IV	1-20 1-25	
Korín	1	0	0	1	IV	1-20 1-25	
Nemilkov	1	1	0	2	IV	1-20 1-25	20letá voda
Radvanice	1	0	0	1	IV	1-20 1-25	
Stojanovice	1	0	0	1	IV	1-20 1-25	
Tvrdošlav	1	0	0	1	IV	1-20 1-25	

Velké Hydčice	5	2	0	0	7	III A	2-15 1-20	20letá voda, vesnická památková zóna
Velký Bor (u Horažďovic)	5	0	0	0	5	III B	1-15 2-20	
Jetonovice	1	0	0	0	1	IV	1-20 1-25	
Slivonice	1	0	0	0	1	IV	1-20 1-25	
Vrhaveč	5	0	0	0	5	III B	1-15 2-20	
Malá Víska	5	0	0	0	5	III B	1-15 2-20	
Neznašovy	1	0	0	0	1	IV	1-20 1-25	
Radinovy	1	0	0	0	1	IV	1-20 1-25	
Vřeskovice	5	0	0	0	5	IV	1-20 1-25	
Mstice	1	0	0	0	1	IV	1-20 1-25	
Zavlekov	5	0	0	0	5	III B	1-15 2-20	
Mladice	1	0	0	0	1	IV	1-20 1-25	
Plichtice	1	0	0	0	1	IV	1-20 1-25	
Skráňčice	1	0	0	0	1	IV	1-20 1-25	
Vlčnov	1	0	0	0	1	IV	1-20 1-25	
Zborovy	1	0	0	0	1	IV	1-20 1-25	
Železná Ruda	10	2	0	0	12	II B	1-10 2-15	20letá voda, rekreační oblast
Alžbětín	1	0	0	0	1	IV	1-20 1-25	
Debrník	1	0	0	0	1	IV	1-20 1-25	
Hojsova Stráž	1	0	0	0	1	IV	1-20 1-25	
Pancíř	1	0	0	0	1	IV	1-20 1-25	
Špičák	1	0	0	0	1	IV	1-20 1-25	
Žihobce	5	0	0	0	5	III B	1-15 2-20	
Bešetín	1	0	0	0	1	IV	1-20 1-25	
Bílenice	1	0	0	0	1	IV	1-20 1-25	
Kadešice	1	0	0	0	1	IV	1-20 1-25	
Rozsedly	1	0	0	0	1	IV	1-20 1-25	
Šimanov	1	0	0	0	1	IV	1-20 1-25	
Žichovice	5	1	0	0	6	III A	2-15 1-20	20letá voda

Stanovení stupňů nebezpečí území obcí a jejich částí a základní požadavky na jednotky PO
 Územní odbor Plzeň, HZS Plzeňského kraje
 (ORP Blovice, Nepomuk, Přeštice, Stod)

Obec, část obce	Ko	Kui	Kz	Kc	SN	Požadavky na JPO	Objekty mající vliv na Kui
Blovice	12	0	0	12	II B	2-10 1-15	
Bohušov	1	0	0	1	IV	1-20 2-25	
Hradiště	5	0	0	5	III B	1-15 2-20	
Hradištská Lhota	1	0	0	1	IV	1-20 2-25	
Hradištský Újezd	1	0	0	1	IV	1-20 2-25	
Komorno	1	0	0	1	IV	1-20 2-25	
Stará Huť	1	0	0	1	IV	1-20 2-25	
Štítov	1	0	0	1	IV	1-20 2-25	
Víčice	1	0	0	1	IV	1-20 2-25	
Bolkov	1	0	0	1	IV	1-20 2-25	
Borovno	1	0	0	1	IV	1-20 2-25	
Borovy	5	0	0	5	III B	1-15 2-20	
Bukovec	1	0	0	1	IV	1-20 2-25	
Buková	1	0	0	1	IV	1-20 2-25	
Čížice	5	0	0	5	III B	1-15 2-20	
Čečovice (u Holýšova)	1	1	0	2	IV	1-20 2-25	národní kulturní památka
Černovice	5	0	0	5	III B	1-15 2-20	
Neměnice	1	0	0	1	IV	1-20 2-25	
Čížkov	1	0	0	1	IV	1-20 2-25	
Čečovice	1	0	0	1	IV	1-20 2-25	
Chynín	1	0	0	1	IV	1-20 2-25	
Liškov	1	0	0	1	IV	1-20 2-25	
Měřčín	1	0	0	1	IV	1-20 2-25	
Přešín	1	0	0	1	IV	1-20 2-25	
Zahrádka	1	0	0	1	IV	1-20 2-25	
Železný Újezd	1	0	0	1	IV	1-20 2-25	
Čmeliny	1	0	0	1	IV	1-20 2-25	
Viska	1	0	0	1	IV	1-20 2-25	
Dnešice	5	0	0	5	III B	1-15 2-20	
Černotín	1	0	0	1	IV	1-20 2-25	
Dobřany	14	1	0	15	II B	2-10 1-15	psychiatrická léčebna (1320 osob)

Šlovice	5	0	0	0	0	5	III B	1-15 2-20
Vodní Újezd	1	0	0	0	1	IV	IV	1-20 2-25
Dolce	5	0	0	0	5	III B	III B	1-15 2-20
Dolní Lukavice	5	0	0	0	5	III B	III B	1-15 2-20
Krasavce	1	0	0	0	1	IV	IV	1-20 2-25
Lišice	1	0	0	0	1	IV	IV	1-20 2-25
Snopoušovy	1	0	0	0	1	IV	IV	1-20 2-25
Drahkov	1	0	0	0	1	IV	IV	1-20 2-25
Holyšov	12	0	0	0	12	II B	II B	2-10 1-15
Dolní Kamenice	1	0	0	0	1	IV	IV	1-20 2-25
Honezovice	5	0	0	0	5	III B	III B	1-15 2-20
Hradištiny	1	0	0	0	1	IV	IV	1-20 2-25
Horní Kamenice	5	0	0	0	5	III B	III B	1-15 2-20
Horní Lukavice	5	0	0	0	5	III B	III B	1-15 2-20
Horšice	5	0	0	0	5	III B	III B	1-15 2-20
Újezd	1	0	0	0	1	IV	IV	1-20 2-25
Hradec	5	0	0	0	5	III B	III B	1-15 2-20
Hradiště	1	0	0	0	1	IV	IV	1-20 2-25
Bezděkov	1	0	0	0	1	IV	IV	1-20 2-25
Záhorčičky	1	0	0	0	1	IV	IV	1-20 2-25
Chlum	1	0	0	0	1	IV	IV	1-20 2-25
Chlumčany	10	0	0	0	10	III A	III A	2-15 1-20
Hradčany	1	0	0	0	1	IV	IV	1-20 2-25
Chlumy	1	0	0	0	1	IV	IV	1-20 2-25
Chocenice	5	0	0	0	5	III B	III B	1-15 2-20
Chocenická Lhota	1	0	0	0	1	IV	IV	1-20 2-25
Kotousov	1	0	0	0	1	IV	IV	1-20 2-25
Zhůř	1	0	0	0	1	IV	IV	1-20 2-25
Chotěšov	10	0	0	0	10	III A	III A	2-15 1-20
Hořkovice	1	0	0	0	1	IV	IV	1-20 2-25
Losina	1	0	0	0	1	IV	IV	1-20 2-25
Mantov	5	0	0	0	5	III B	III B	1-15 2-20
Týnec	1	0	0	0	1	IV	IV	1-20 2-25
Jarov	5	0	0	0	5	III B	III B	1-15 2-20
Kasejovice	5	0	0	0	5	III B	III B	1-15 2-20

Chloumek	1	0	0	1	IV	1-20 2-25
Kladrubc	1	0	0	1	IV	1-20 2-25
Podhůří	1	0	0	1	IV	1-20 2-25
Polánka (u Kasejovic)	1	0	0	1	IV	1-20 2-25
Přebudov	1	0	0	1	IV	1-20 2-25
Řesanice	1	0	0	1	IV	1-20 2-25
Újezd u Kasejovic	1	0	0	1	IV	1-20 2-25
Kbel	5	0	0	5	III B	1-15 2-20
Babice	1	0	0	1	IV	1-20 2-25
Malinec	1	0	0	1	IV	1-20 2-25
Mečkov	1	0	0	1	IV	1-20 2-25
Nová Ves	1	0	0	1	IV	1-20 2-25
Klášter	1	0	0	1	IV	1-20 2-25
Kotovice	1	0	0	1	IV	1-20 2-25
Nový	1	0	0	1	IV	1-20 2-25
Záluží	1	0	0	1	IV	1-20 2-25
Kozlovice	1	0	0	1	IV	1-20 2-25
Kramolín	1	0	0	1	IV	1-20 2-25
Kvičovice	5	0	0	5	III B	1-15 2-20
Letiny	5	0	0	5	III B	1-15 2-20
Bzí	1	0	0	1	IV	1-20 2-25
Chočenský Újezd	1	0	0	1	IV	1-20 2-25
Kbelnice	1	0	0	1	IV	1-20 2-25
Svátkov	1	0	0	1	IV	1-20 2-25
Lisov	1	0	0	1	IV	1-20 2-25
Lišina	1	0	0	1	IV	1-20 2-25
Louňová	1	0	0	1	IV	1-20 2-25
Lužany	5	0	0	5	III B	1-15 2-20
Dlouhá Louka	1	0	0	1	IV	1-20 2-25
Zelená Hora	1	0	0	1	IV	1-20 2-25
Zelené	1	0	0	1	IV	1-20 2-25
Měcholupy	1	0	0	1	IV	1-20 2-25
Merklin	5	0	0	5	III B	1-15 2-20
Kloušov	1	0	0	1	IV	1-20 2-25
Lhota (u Merklína)	1	0	0	1	IV	1-20 2-25

Mileč	1	0	0	0	1	IV	1-20 2-25	
Bezděkovce	1	0	0	0	1	IV	1-20 2-25	
Maňovice	1	0	0	0	1	IV	1-20 2-25	
Záhofí	1	0	0	0	1	IV	1-20 2-25	
Želvice	1	0	0	0	1	IV	1-20 2-25	
Milínov	1	0	0	0	1	IV	1-20 2-25	
Mišov	1	0	0	0	1	IV	1-20 2-25	
Mladý Smolivec	5	0	0	0	5	III B	1-15 2-20	
Budislavice	1	0	0	0	1	IV	1-20 2-25	
Dožice	1	0	0	0	1	IV	1-20 2-25	
Radošice	1	0	0	0	1	IV	1-20 2-25	
Starý Smolivec	5	0	0	0	5	III B	1-15 2-20	
Mohelnice	1	0	0	0	1	IV	1-20 2-25	
Nebílovy	5	1	0	0	6	III A	2-15 1-20	vesnická památková zóna
Nekvasovy	1	0	0	0	1	IV	1-20 2-25	
Nepomuk	10	0	0	0	10	III A	2-15 1-20	
Dvorec	5	0	0	0	5	III B	1-15 2-20	
Netunice	1	0	0	0	1	IV	1-20 2-25	
Neuměř	1	0	0	0	1	IV	1-20 2-25	
Neurazy	5	0	0	0	5	III B	1-15 2-20	
Klíkařov	1	0	0	0	1	IV	1-20 2-25	
Nová Ves u Nepomuka	1	0	0	0	1	IV	1-20 2-25	
Partoltice	1	0	0	0	1	IV	1-20 2-25	
Radochovy	1	0	0	0	1	IV	1-20 2-25	
Soběsuky	1	0	0	0	1	IV	1-20 2-25	
Vojovice	1	0	0	0	1	IV	1-20 2-25	
Nezdice	1	0	0	0	1	IV	1-20 2-25	
Nezdřev	1	0	0	0	1	IV	1-20 2-25	
Nová Ves (u Dobřan)	1	0	0	0	1	IV	1-20 2-25	
Nové Mitrovce	5	0	0	0	5	III B	1-15 2-20	
Mítov	1	0	0	0	1	IV	1-20 2-25	
Nechanice	1	0	0	0	1	IV	1-20 2-25	
Planiny	1	0	0	0	1	IV	1-20 2-25	
Oplot	5	0	0	0	5	III B	1-15 2-20	
Oselce	1	0	0	0	1	IV	1-20 2-25	

Kotouň	1	0	0	1	IV	1-20 2-25	
Nová Ves (u Oselců)	1	0	0	1	IV	1-20 2-25	
Otěšice	1	0	0	1	IV	1-20 2-25	
Polánka (u Nepomuka)	1	0	0	1	IV	1-20 2-25	
Prádlo	1	0	0	1	IV	1-20 2-25	
Novotníky	1	0	0	1	IV	1-20 2-25	
Předenice	1	0	0	1	IV	1-20 2-25	
Přestaviky	1	0	0	1	IV	1-20 2-25	
Lažany	1	0	0	1	IV	1-20 2-25	
Přeštice	14	0	1	15	II B	2-10 1-15	
Skočice	5	0	0	5	III B	1-15 2-20	
Zastávka	1	0	0	1	IV	1-20 2-25	
Žerovice	5	0	0	5	III B	1-15 2-20	
Příchovice	5	0	0	5	III B	1-15 2-20	
Kučiny	1	0	0	1	IV	1-20 2-25	
Zálesí	1	0	0	1	IV	1-20 2-25	
Ptenín	1	0	0	1	IV	1-20 2-25	
Újezdec	1	0	0	1	IV	1-20 2-25	
Radkovic (u Přeštic)	5	0	0	5	III B	1-15 2-20	
Roupov	5	0	0	5	III B	1-15 2-20	
Řeňče	5	0	0	5	III B	1-15 2-20	
Háje	1	0	0	1	IV	1-20 2-25	
Knihy	1	0	0	1	IV	1-20 2-25	
Libákovice	1	0	0	1	IV	1-20 2-25	
Osek	1	0	0	1	IV	1-20 2-25	
Plevňov	1	0	0	1	IV	1-20 2-25	
Vodokřty	1	0	0	1	IV	1-20 2-25	
Seč	5	0	0	5	III B	1-15 2-20	
Sedliště	1	0	0	1	IV	1-20 2-25	
Skašov	5	0	0	5	III B	1-15 2-20	
Soběkury	5	0	0	5	III B	1-15 2-20	
Horušany	1	0	0	1	IV	1-20 2-25	
Spálené Poříčí	10	0	0	10	III A	2-15 1-20	
Číčov	1	0	0	1	IV	1-20 2-25	
Hofehledy	1	0	0	1	IV	1-20 2-25	

Hořice	1	0	0	0	1	IV	1-20 2-25	
Karlovy	1	0	0	0	1	IV	1-20 2-25	
Lipnice	5	0	0	0	5	III B	1-15 2-20	
Lučistě	1	0	0	0	1	IV	1-20 2-25	
Struhaře	1	0	0	0	1	IV	1-20 2-25	
Těnovice	1	0	0	0	1	IV	1-20 2-25	
Vlkov	1	0	0	0	1	IV	1-20 2-25	
Záluží	1	0	0	0	1	IV	1-20 2-25	
Srby	1	0	0	0	1	IV	1-20 2-25	
Stod	12	1	0	0	13	II B	1-10 2-15	nemocnice (112 osob)
Lelov	1	0	0	0	1	IV	1-20 2-25	
Střelice	1	0	0	0	1	IV	1-20 2-25	
Štichov	1	0	0	0	1	IV	1-20 2-25	
Střížovice	5	0	0	0	5	III B	1-15 2-20	
Štěnovice	10	1	0	0	11	II B	1-10 2-15	vesnická památková zóna
Tojice	1	0	0	0	1	IV	1-20 2-25	
Třebčice	1	0	0	0	1	IV	1-20 2-25	
Týniště	1	0	0	0	1	IV	1-20 2-25	
Únětice	5	0	0	0	5	III B	1-15 2-20	
Utušice	5	0	0	0	5	III B	1-15 2-20	
Robčice	1	0	0	0	1	IV	1-20 2-25	
Ves Touškov	5	0	0	0	5	III B	1-15 2-20	
Mířovice	1	0	0	0	1	IV	1-20 2-25	
Vlčí	1	0	0	0	1	IV	1-20 2-25	
Vlštejn	1	0	0	0	1	IV	1-20 2-25	
Chlumánky	1	0	0	0	1	IV	1-20 2-25	
Vrčeň	5	0	0	0	5	III B	1-15 2-20	
Vstíř	5	0	0	0	5	III B	1-15 2-20	
Všekary	1	0	0	0	1	IV	1-20 2-25	
Zdemyslice	5	0	0	0	5	III B	1-15 2-20	
Zemětice	1	0	0	0	1	IV	1-20 2-25	
Čelákovy	1	0	0	0	1	IV	1-20 2-25	
Chalupy	1	0	0	0	1	IV	1-20 2-25	
Žákava	5	0	0	0	5	III B	1-15 2-20	
Ždírec	1	0	0	0	1	IV	1-20 2-25	

Myt	1	0	0	1	IV	1-20 2-25	
Smederov	1	0	0	1	IV	1-20 2-25	
Žďár	1	0	0	1	IV	1-20 2-25	
Žinkovy	10	1	0	11	II B	1-10 2-15	ústav sociální péče (107 osob)
Břeží	1	0	0	1	IV	1-20 2-25	
Čepinec	1	0	0	1	IV	1-20 2-25	
Kokořov	1	0	0	1	IV	1-20 2-25	
Životice	1	0	0	1	IV	1-20 2-25	

Stanovení stupňů nebezpečí území obcí a jejich částí a základní požadavky na jednotky PO
 Územní odbor Plzeň, HZS Plzeňského kraje
 (ORP Kralovice, Nýřany, Plzeň)

Obec, část obce	Ko	Kui	Kz	Kc	SN	Požadavky na JPO	Objekt - v návrhu neřešen
Plzeň 1							
Bolevec	15	3	0	18	II A	2-10 1-15	vesnická památková zóna, obchodní centrum, nemocnice (380 osob)
Bílá Hora	5	1	0	6	III A	2-15 1-20	20letá voda
Severní Předměstí	15	4	2	21	I B	1-7 2-10	městská památková zóna, nemocnice (797 osob), 20letá voda, obchodní centrum
Plzeň 2-Slovany							
Kotěrov	10	1	0	11	II B	1-10 2-15	vesnická památková rezervace
Božkov	10	1	0	11	II B	1-10 2-15	vesnická památková rezervace
Hradiště	10	0	0	10	III A	2-15 1-20	
Doudlevice (Plzeň 2)	5	1	0	6	III A	2-15 1-20	20letá voda
Lobzy (Plzeň 2)	10	2	0	12	II B	1-10 2-15	20letá voda, vesnická památková zóna
Východní Předměstí (Plzeň 2)	15	4	2	21	I B	1-7 2-10	20letá voda, vesnická památková zóna, nemocnice (200 osob), obchodní centrum
Černice (Plzeň 2)	10	1	0	11	II B	1-10 2-15	vesnická památková rezervace
Plzeň 3							
Radobyčice	5	0	0	5	III B	1-15 2-20	
Valcha	5	0	0	5	III B	1-15 2-20	
Nová Hospoda	5	0	0	5	III B	1-15 2-20	
Doudlevice (Plzeň 3)	12	0	0	12	II B	1-10 2-15	
Jižní Předměstí	15	4	2	21	I B	1-7 2-10	nemocnice (2080), městská památková zóna, obchodní centrum, průmyslová zóna
Skvrňany	14	1	0	15	II B	1-10 2-15	průmyslová zóna
Východní Předměstí (Plzeň 3)	6	0	0	6	III A	2-15 1-20	
Vnitřní Město	10	2	0	12	II B	1-10 2-15	městská památková rezervace, obchodní centrum
Litice (Plzeň 3)	10	0	0	10	III A	2-15 1-20	
Plzeň 4							
Červený Hrádek	5	1	0	6	III A	2-15 1-20	vesnická památková zóna
Doubravka	14	3	1	18	II A	2-10 1-15	vesnická památková zóna, obchodní centrum, 20letá voda
Bukovec	5	1	0	6	III A	2-15 1-20	vesnická památková zóna
Lobzy (Plzeň 4)	14	1	0	15	II B	1-10 2-15	vesnická památková zóna

Újezd	10	1	0	11	II B	1-10 2-15	vesnická památková zóna
Východní Předměstí (Plzeň 4)	5	1	0	6	III A	2-15 1-20	vesnická památková zóna
Plzeň 5-Křimice							
Křimice	10	1	0	11	II B	1-7 2-10	vesnická památková zóna
Plzeň 6-Litice							
Litice (Plzeň 6-Litice)	10	1	0	11	II B	1-10 2-15	vesnická památková zóna
Plzeň 7-Radčice							
Radčice	5	2	0	7	III A	2-15 1-20	vesnická památková zóna
Plzeň 8-Černice							
Černice (Plzeň 8-Černice)	5	2	0	7	III A	2-15 1-20	vesnická památková rezervace, obchodní centrum
Plzeň 9-Malesice							
Dolní Vlkyš	1	0	0	1	IV	1-20 1-25	
Malesice	5	1	0	6	III A	2-15 1-20	20letá voda
Plzeň 10-Lhota							
Lhota (u Dobřan)	5	0	0	5	III B	1-15 2-20	
Bdeněves							
Bdeněves	5	1	0	6	III A	2-15 1-20	20letá voda
Bezvěrov							
Bezvěrov	5	0	0	5	III B	1-15 2-20	
Buč	1	0	0	1	IV	1-20 1-25	
Dolní Jamné	1	0	0	1	IV	1-20 1-25	
Chudeč	1	0	0	1	IV	1-20 1-25	
Krašov	1	0	0	1	IV	1-20 1-25	
Nová Víska	1	0	0	1	IV	1-20 1-25	
Potok	1	0	0	1	IV	1-20 1-25	
Služetín	1	0	0	1	IV	1-20 1-25	
Světec	1	0	0	1	IV	1-20 1-25	
Vlkošov	1	0	0	1	IV	1-20 1-25	
Žernovník	1	0	0	1	IV	1-20 1-25	
Bílov							
Bílov	1	0	0	1	IV	1-20 1-25	
Blatnice							
Blatnice	5	0	0	5	III B	1-15 2-20	
Blažim							
Blažim	1	0	0	1	IV	1-20 1-25	
Bohy							
Bohy	1	1	0	2	IV	1-20 1-25	20letá voda
Rakolusky	1	1	0	2	IV	1-20 1-25	20letá voda
Brodslavy							
Brodslavy	1	0	0	1	IV	1-20 1-25	
Bučí							
Bučí	1	0	0	1	IV	1-20 1-25	
Čeminy							
Čeminy	5	0	0	5	III B	1-15 2-20	
Černíkovice							
Černíkovice	1	0	0	1	IV	1-20 1-25	

Čerňovice	1	0	0	1	IV	1-20 1-25	
Česká Bříza	5	0	0	5	III B	1-15 2-20	
Dobříč	5	0	0	5	III B	1-15 2-20	
Čivice	1	0	0	1	IV	1-20 1-25	
Dolany	5	2	0	7	III A	2-15 1-20	vesnická památková zóna, 20letá voda
Habrová	1	0	0	1	IV	1-20 1-25	
Dolní Bělá	5	0	0	5	III B	1-15 2-20	
Dolní Hradiště	1	0	0	1	IV	1-20 1-25	
Dražeň	1	0	0	1	IV	1-20 1-25	
Druztová	5	0	0	5	III B	1-15 2-20	
Dýšina	10	2	0	12	II B	1-10 2-15	zóna havarijního plánování, 20letá voda
Nová Huť	5	0	0	5	III B	1-15 2-20	
Heřmanova Huť - Dolní Sekyřany	1	0	0	1	IV	1-20 1-25	
Horní Sekyřany	1	0	0	1	IV	1-20 1-25	
Vlkvš	10	0	0	10	III A	2-15 1-20	
Hlince	1	2	0	3	III B	1-15 2-20	vesnická památková zóna, 20letá voda
Hněvnice	1	0	0	1	IV	1-20 1-25	
Holovousy	1	0	0	1	IV	1-20 1-25	
Horní Bělá	5	0	0	5	III B	1-15 2-20	
Hubenov	1	0	0	1	IV	1-20 1-25	
Tlucná	1	0	0	1	IV	1-20 1-25	
Horní Bříza	12	1	0	13	II B	1-10 2-15	domov důchodců (100 osob)
Hromnice	5	0	0	5	III B	1-15 2-20	
Chotíná	1	0	0	1	IV	1-20 1-25	
Kostelec	1	0	0	1	IV	1-20 1-25	
Nynice	1	1	0	2	IV	1-20 1-25	vesnická památková zóna
Planá	1	0	0	1	IV	1-20 1-25	
Žichlice	5	1	0	6	III A	2-15 1-20	20letá voda
Hvozd	1	1	0	2	IV	1-20 1-25	vesnická památková zóna
Hodovíz	1	0	0	1	IV	1-20 1-25	
Chotikov	5	0	0	5	III B	1-15 2-20	
Chrást	10	0	0	10	III A	2-15 1-20	
Chříč	5	1	0	6	III A	2-15 1-20	20letá voda
Lhota	1	0	0	1	IV	1-20 1-25	
Chválenice	5	0	0	5	III B	1-15 2-20	
Žečany	1	0	0	1	IV	1-20 1-25	

Chouzovy	1	0	0	1	IV	1-20 1-25	
Jarov	1	1	0	2	IV	1-20 1-25	vesnická památková zóna
Kaceřov	1	0	0	1	IV	1-20 1-25	
Kaznějov	12	0	0	12	II B	1-10 2-15	
Kbelany	1	0	0	1	IV	1-20 1-25	
Kočín	1	0	0	1	IV	1-20 1-25	
Kopidlo	1	0	0	1	IV	1-20 1-25	
Koryta	1	0	0	1	IV	1-20 1-25	
Kozojedy	5	1	0	6	III A	2-15 1-20	20letá voda
Borek	1	0	0	1	IV	1-20 1-25	
Břízko	1	0	0	1	IV	1-20 1-25	
Lednice	1	0	0	1	IV	1-20 1-25	
Robčice	1	0	0	1	IV	1-20 1-25	
Kozolupy	5	1	0	6	III A	2-15 1-20	20letá voda
Krašovice	5	0	0	5	III B	1-15 2-20	
Kožlany	10	1	0	11	II B	1-10 2-15	20letá voda
Buček	1	0	0	1	IV	1-20 1-25	
Dřevec	1	0	0	1	IV	1-20 1-25	
Hedčany	1	0	0	1	IV	1-20 1-25	
Hodyně	1	0	0	1	IV	1-20 1-25	
Kralovice	12	0	0	12	II B	1-10 2-15	
Bukovina	1	0	0	1	IV	1-20 1-25	
Hradecko	1	0	0	1	IV	1-20 1-25	
Mariánský Týnec	1	0	0	1	IV	1-20 1-25	
Remešín	1	0	0	1	IV	1-20 1-25	
Trojany	1	0	0	1	IV	1-20 1-25	
Krsy	1	0	0	1	IV	1-20 1-25	
Kejšovice	1	0	0	1	IV	1-20 1-25	
Polínka	1	0	0	1	IV	1-20 1-25	
Skelná Huť	1	0	0	1	IV	1-20 1-25	
Trhonné	1	0	0	1	IV	1-20 1-25	
Křelovice	1	0	0	1	IV	1-20 1-25	
Mydlovary	1	0	0	1	IV	1-20 1-25	
Pakoslav	1	0	0	1	IV	1-20 1-25	
Rozněvice	1	0	0	1	IV	1-20 1-25	
Kunějovice	1	0	0	1	IV	1-20 1-25	

Kyšice	5	1	0	6	III A	2-15 1-20	vesnická památková zóna
Ledce	5	1	0	6	III A	2-15 1-20	20letá voda
Letkov	5	0	0	5	III B	1-15 2-20	
Lhůta	1	0	0	1	IV	1-20 1-25	
Líně	10	0	0	10	III A	2-15 1-20	
Líšťany	5	0	0	5	III B	1-15 2-20	
Hunčice	1	0	0	1	IV	1-20 1-25	
Košetice	1	0	0	1	IV	1-20 1-25	
Lipno	1	0	0	1	IV	1-20 1-25	
Luhov	1	0	0	1	IV	1-20 1-25	
Náklon	1	0	0	1	IV	1-20 1-25	
Písek	1	0	0	1	IV	1-20 1-25	
Třebobuz	1	0	0	1	IV	1-20 1-25	
Litě	5	0	0	5	III B	1-15 2-20	
Spankov	1	0	0	1	IV	1-20 1-25	
Lochovice	1	0	0	1	IV	1-20 1-25	
Losiná	5	1	0	6	III A	2-15 1-20	
Loza	5	0	0	5	III B	1-15 2-20	
Manětín	5	2	0	7	III A	2-15 1-20	městská památková zóna, 20letá voda
Brdo	1	0	0	1	IV	1-20 1-25	
Česká Doubravice	1	0	0	1	IV	1-20 1-25	
Hrádek	1	0	0	1	IV	1-20 1-25	
Kotaneč	1	0	0	1	IV	1-20 1-25	
Lipí	1	0	0	1	IV	1-20 1-25	
Luková	1	0	0	1	IV	1-20 1-25	
Mezí	1	0	0	1	IV	1-20 1-25	
Rabštejn nad Sítelou	1	1	0	2	IV	1-20 1-25	městská památková zóna
Stvolny	1	0	0	1	IV	1-20 1-25	
Újezd	1	0	0	1	IV	1-20 1-25	
Vladiměřice	1	0	0	1	IV	1-20 1-25	
Vysočany	1	0	0	1	IV	1-20 1-25	
Zhořec	1	0	0	1	IV	1-20 1-25	
Město Touškov	10	2	0	12	II B	1-10 2-15	městská památková zóna, 20letá voda
Kůstí	1	0	0	1	IV	1-20 1-25	
Mladotice	5	0	0	5	III B	1-15 2-20	
Černá Hať	1	0	0	1	IV	1-20 1-25	

Chrašovice	1	0	0	1	IV	1-20 1-25	
Strážístě	1	0	0	1	IV	1-20 1-25	
Mokrouše	1	0	0	1	IV	1-20 2-25	
Mrtník	5	0	0	5	III B	1-15 2-20	
Myslinka	1	0	0	1	IV	1-20 1-25	
Nadryby	1	1	0	2	IV	1-20 1-25	20letá voda
Nečtiny	5	0	0	5	III B	1-15 2-20	
Březín	1	0	0	1	IV	1-20 1-25	
Češtětín	1	0	0	1	IV	1-20 1-25	
Doubravice	1	0	0	1	IV	1-20 1-25	
Hrad Nečtiny	1	0	0	1	IV	1-20 1-25	
Jedvaniny	1	0	0	1	IV	1-20 1-25	
Kamenná Hora	1	0	0	1	IV	1-20 1-25	
Leopoldov	1	0	0	1	IV	1-20 1-25	
Lešovice	1	0	0	1	IV	1-20 1-25	
Nové Městečko	1	0	0	1	IV	1-20 1-25	
Plachtín	1	0	0	1	IV	1-20 1-25	
Račín	1	0	0	1	IV	1-20 1-25	
Nekmíř	5	0	0	5	III B	1-15 2-20	
Lhotka	1	0	0	1	IV	1-20 1-25	
Nevřeň	5	1	0	6	III A	2-15 1-20	20letá voda
Nezbavětice	1	0	0	1	IV	1-20 1-25	
Nezvěstice	10	0	0	10	III A	2-15 1-20	
Olešná	5	0	0	5	III B	1-15 2-20	
Nýřany	14	1	0	15	II B	1-10 2-15	20letá voda
Doubrava	5	0	0	5	III B	1-15 2-20	
Kamenný Újezd	5	0	0	5	III B	1-15 2-20	
Obora	5	0	0	5	III B	1-15 2-20	
Ostrov u Bezdružic	1	0	0	1	IV	1-20 1-25	
Křsov	1	0	0	1	IV	1-20 1-25	
Pláň	1	0	0	1	IV	1-20 1-25	
Pastuchovice	1	0	0	1	IV	1-20 1-25	
Pernarec	5	0	0	5	III B	1-15 2-20	
Břeží	1	0	0	1	IV	1-20 1-25	
Krukanice	1	0	0	1	IV	1-20 1-25	
Málkovice	1	0	0	1	IV	1-20 1-25	

Něšov	1	0	0	1	IV	1-20 1-25	
Skupeč	1	0	0	1	IV	1-20 1-25	
Pláně	1	0	0	1	IV	1-20 1-25	
Korytka	1	0	0	1	IV	1-20 1-25	
Ondřejov	1	0	0	1	IV	1-20 1-25	
Vrážné	1	0	0	1	IV	1-20 1-25	
Plasy	10	2	0	12	II B	1-10 2-15	národní kulturní památka, 20letá voda
Babiná	1	0	0	1	IV	1-20 1-25	
Horní Hradiště	1	0	0	1	IV	1-20 1-25	
Lomnička	1	0	0	1	IV	1-20 1-25	
Nebřeziny	1	0	0	1	IV	1-20 1-25	
Žebnice	1	0	0	1	IV	1-20 1-25	
Plešnice	5	0	0	5	III B	1-15 2-20	
Přovany	5	0	0	5	III B	1-15 2-20	
Chotěšovičky	1	0	0	1	IV	1-20 1-25	
Rájov	1	0	0	1	IV	1-20 1-25	
Potvorov	1	0	0	1	IV	1-20 1-25	
Přehýšov	5	0	0	5	III B	1-15 2-20	
Bítov	1	0	0	1	IV	1-20 1-25	
Radějovice	1	0	0	1	IV	1-20 1-25	
Příšov	5	1	0	6	III A	2-15 1-20	20letá voda
Rochlov	5	0	0	5	III B	1-15 2-20	
Rybnice	5	0	0	5	III B	1-15 2-20	
Sedlec	1	0	0	1	IV	1-20 1-25	
Slatiná	1	0	0	1	IV	1-20 1-25	
Starý Plzenec	12	1	0	13	II B	1-10 2-15	národní kulturní památka
Sedlec	5	0	0	5	III B	1-15 2-20	
Studená	1	0	0	1	IV	1-20 1-25	
Štáhlavy	10	1	0	11	II B	1-10 2-15	národní kulturní památka
Štáhlavice	5	0	0	5	III B	1-15 2-20	
Štěnovický Borek	1	0	0	1	IV	1-20 1-25	
Nebíloveský Borek	1	0	0	1	IV	1-20 1-25	
Štichovice	1	0	0	1	IV	1-20 1-25	
Křečov	1	0	0	1	IV	1-20 1-25	
Tatiná	5	0	0	5	III B	1-15 2-20	
Tis u Blatna	1	0	0	1	IV	1-20 1-25	

Balková	1	0	0	1	IV	1-20 1-25	
Kračín	1	0	0	1	IV	1-20 1-25	
Tlučná	10	1	0	11	II B	1-10 2-15	20letá voda
Trnová	5	0	0	5	III B	1-15 2-20	
Třemošná	12	2	0	14	II B	1-10 2-15	20letá voda, zóna havarijního plánování
Záluží	5	0	0	5	III B	1-15 2-20	
Tymákov	5	0	0	5	III B	1-15 2-20	
Uherce	5	0	0	5	III B	1-15 2-20	
Újezd nadě Mží	1	0	0	1	IV	1-20 1-25	
Úlice	5	0	0	5	III B	1-15 2-20	
Hiracholusky	1	0	0	1	IV	1-20 1-25	
Jezná	1	0	0	1	IV	1-20 1-25	
Knije	1	0	0	1	IV	1-20 1-25	
Nová Jezná	1	0	0	1	IV	1-20 1-25	
Úněšov	5	0	0	5	III B	1-15 2-20	
Budeč	1	0	0	1	IV	1-20 1-25	
Čbáb	1	0	0	1	IV	1-20 1-25	
Číhaná	1	0	0	1	IV	1-20 1-25	
Hvoždany	1	0	0	1	IV	1-20 1-25	
Lípa	1	0	0	1	IV	1-20 1-25	
Podmokly	1	0	0	1	IV	1-20 1-25	
Štipoklasy	1	0	0	1	IV	1-20 1-25	
Vojtěšín	1	0	0	1	IV	1-20 1-25	
Útery	5	1	0	6	III A	2-15 1-20	městská památková zóna
Olešovice	1	0	0	1	IV	1-20 1-25	
Vidžín	1	0	0	1	IV	1-20 1-25	
Vejpřnice	10	1	0	11	II B	1-10 2-15	20letá voda
Velečín	1	0	0	1	IV	1-20 1-25	
Ostrovec	1	0	0	1	IV	1-20 1-25	
Vochov	5	0	0	5	III B	1-15 2-20	
Všehrdy	1	0	0	1	IV	1-20 1-25	
Všeruby	5	1	0	6	III A	2-15 1-20	20letá voda
Chrančovice	1	0	0	1	IV	1-20 1-25	
Chrástov	1	0	0	1	IV	1-20 1-25	
Klenovice	1	0	0	1	IV	1-20 1-25	
Kokořov	1	0	0	1	IV	1-20 1-25	

Popovice	1	0	0	1	IV	1-20 1-25	
Radimovice	1	0	0	1	IV	1-20 1-25	
Výrov	1	0	0	1	IV	1-20 1-25	
Hadačka	5	0	0	5	III B	1-15 2-20	
Vysoká Libyně	5	0	0	5	III B	1-15 2-20	vesnická památková zóna
Zahrádka	1	1	0	2	IV	1-20 1-25	
Hůrky	1	0	0	1	IV	1-20 1-25	
Mostice	1	0	0	1	IV	1-20 1-25	
Zbůch	10	1	0	11	II B	1-10 2-15	ústav sociální péče (100 osob)
Červený Újezd	1	0	0	1	IV	1-20 1-25	
Zruč-Senec (část Zruč)	10	0	0	10	III A	2-15 1-20	
Senec	10	0	0	10	III A	2-15 1-20	
Žihle	10	0	0	10	III A	2-15 1-20	
Hluboká	1	0	0	1	IV	1-20 1-25	
Kalec	1	0	0	1	IV	1-20 1-25	
Nový Dvůr	1	0	0	1	IV	1-20 1-25	
Odlezy	1	0	0	1	IV	1-20 1-25	
Přehořov	1	0	0	1	IV	1-20 1-25	
Žilov	5	0	0	5	III B	1-15 2-20	
Stýskaly	1	0	0	1	IV	1-20 1-25	

Stanovení stupňů nebezpečí území obcí a jejich částí a základní požadavky na jednotky PO

Územní odbor Rokycany, HZS Plzeňského kraje

(ORP Rokycany)

Obec, část obce	Ko	Kui	Kz	Kc	SN	Požadavky na JPO	Objekty mající vliv na Kui
Rokycany - Pízeňské předměstí	12	2	0	14	II B	1-10 2-15	průmyslová zóna, 20letá voda
Rokycany - Borek	5	0	0	5	III B	1-15 2-20	
Rokycany - Nové Město	14	3	1	18	II A	2-10 1-15	nemocnice(189 osob), 20letá voda, průmyslová zóna
Rokycany - Střed	10	1	0	11	II B	1-10 2-15	městská památková zóna
Bezděkov	1	0	0	1	IV	1-20 1-25	
Břasy - Břasy	10	0	0	10	III A	2-15 1-20	
Darová	1	0	0	1	IV	1-20 1-25	
Křiše	5	0	0	5	III B	1-15 2-20	
Stupno	5	0	0	5	III B	1-15 2-20	
Vranovice	1	0	0	1	IV	1-20 1-25	
Březina	5	0	0	5	III B	1-15 2-20	
Bujesily	1	0	0	1	IV	1-20 1-25	
Bušovice	5	0	0	5	III A	2-15 1-20	
Sedlecko	1	0	0	1	IV	1-20 1-25	
Střápole	1	0	0	1	IV	1-20 1-25	
Cekov	1	0	0	1	IV	1-20 1-25	
Čilá	1	0	0	1	IV	1-20 1-25	
Dobřív	5	3	0	8	III A	2-15 1-20	vesnická památková zóna, 20letá voda, průmyslová zóna
Pavlovsko	1	0	0	1	IV	1-20 1-25	
Drahoňův Újezd	1	0	0	1	IV	1-20 1-25	
Ejpvovice	5	2	0	7	III A	2-15 1-20	rekreační oblast, 20letá voda
Hlohovice	1	0	0	1	IV	1-20 1-25	
Hlohovičky	1	0	0	1	IV	1-20 1-25	
Mostiště	1	0	0	1	IV	1-20 1-25	
Svinná	1	0	0	1	IV	1-20 1-25	
Holoubkov	10	1	0	11	II B	1-10 2-15	rekreační oblast,
Hrádek	5	2	0	7	III A	2-15 1-20	průmyslová zóna, záplavové území
Nová Huť	10	1	0	11	II B	1-10 2-15	záplavové území
Hradiště	1	0	0	1	IV	1-20 1-25	
Hůrky	1	1	0	2	IV	1-20 1-25	rekreační oblast
Cheznovice	5	1	0	6	III A	2-15 1-20	rekreační oblast

Chlum	1	0	0	1	IV	1-20 1-25	
Chomle	1	0	0	1	IV	1-20 1-25	
Kakejcov	1	0	0	1	IV	1-20 1-25	
Dražky	1	0	0	1	IV	1-20 1-25	
Kamenec	1	0	0	1	IV	1-20 1-25	
Kamenný Újezd	5	0	0	5	IIIB	1-15 2-20	
Kocanda	5	1	0	6	IIIA	2-15 1-20	20letá voda
Kařez	5	1	0	6	IIIA	2-15 1-20	rekreační oblast
Kařízek	1	1	0	2	IV	1-20 1-25	rekreační oblast
Klabava	5	1	0	6	IIIA	2-15 1-20	20letá voda
Kladruby	1	1	0	2	IV	1-20 1-25	rekreační oblast
Hřešihlavy	1	1	0	2	IV	1-20 1-25	rekreační oblast
Třímány	1	2	0	3	IIIB	1-15 2-20	reakreační oblast, 20letá voda
Kornatice	1	0	0	1	IV	1-20 1-25	
Lhota pod Radčem	5	0	0	5	IIIB	1-15 2-20	
Lhotka u Radnic	1	0	0	1	IV	1-20 1-25	
Chockov	1	0	0	1	IV	1-20 1-25	
Liblín	5	3	0	8	IIIA	2-15 1-20	ústav sociální péče (160 osob), 20letá voda, rekreační oblast
Líšná	1	0	0	1	IV	1-20 1-25	
Litohlavy	5	1	0	6	IIIA	2-15 1-20	rekreační oblast
Medový Újezd	1	0	0	1	IV	1-20 1-25	
Mešno	1	0	0	1	IV	1-20 1-25	
Mirošov	10	2	0	12	IIIB	1-10 2-15	léčebna (195 osob), ústav sociální péče (380 osob)
Myč	1	0	0	1	IV	1-20 1-25	
Mlečice	5	0	0	5	IIIB	1-15 2-20	
Prašný Újezd	1	0	0	1	IV	1-20 1-25	
Skoupý	1	0	0	1	IV	1-20 1-25	
Mýto	10	2	0	12	IIIB	1-10 2-15	rekreační oblast, 20letá voda
Kařízek II. (Dolní)	1	0	0	1	IV	1-20 1-25	
Němčovice	1	0	0	1	IV	1-20 1-25	
Olešná	1	0	0	1	IV	1-20 1-25	
Nevid	1	0	0	1	IV	1-20 1-25	
Osek	5	0	0	5	IIIB	1-15 2-20	
Vitínka	1	0	0	1	IV	1-20 1-25	
Ostrovec-Lhotka-Ostrovec	1	1	0	2	IV	1-20 1-25	rekreační oblast

Lhotka	1	1	0	2	IV	1-20 1-25	rekreační oblast
Plískov	1	0	0	1	IV	1-20 1-25	
Podmokly	5	1	0	6	IIIA	2-15 1-20	vesnická památková zóna
Příkosice	5	0	0	5	IIIB	1-15 2-20	
Privětice	1	0	0	1	IV	1-20 1-25	
Sklenná Huť	1	0	0	1	IV	1-20 1-25	
Radnice	10	2	0	12	IIB	1-10 2-15	20letá voda, rekreační oblast
Svatá Barbora	1	0	0	1	IV	1-20 1-25	
Raková	1	0	0	1	IV	1-20 1-25	
Sebečice	1	0	0	1	IV	1-20 1-25	
Biskoupky	1	0	0	1	IV	1-20 1-25	
Sirá	1	0	0	1	IV	1-20 1-25	
Skomelno	1	0	0	1	IV	1-20 1-25	
Skořice	5	0	0	5	IIIB	1-15 2-20	
Smědčice	1	0	0	1	IV	1-20 1-25	
Strašice	10	1	0	11	IIB	1-10 2-15	20letá voda
Svojkovice	5	0	0	5	IIIB	1-15 2-20	
Štítov	1	0	0	1	IV	1-20 1-25	
Těně	5	0	0	5	IIIB	1-15 2-20	
Terešov	1	0	0	1	IV	1-20 1-25	
Bílá Skála	1	0	0	1	IV	1-20 1-25	
Těškov	5	1	0	6	IIIA	2-15 1-20	rekreační oblast
Trokavec	1	0	0	1	IV	1-20 1-25	
Týček	1	1	0	2	IV	1-20 1-25	rekreační oblast
Újezd u Svatého kříže	5	1	0	6	IIIA	2-15 1-20	rekreační oblast
Veivanov	5	0	0	5	IIIB	1-15 2-20	
Veselá	1	0	0	1	IV	1-20 1-25	
Visky	1	0	0	1	IV	1-20 1-25	
Volduchy	10	2	0	12	IIB	1-10 2-15	rekreační oblast, 20letá voda
Všenice	5	0	0	5	IIIB	1-15 2-20	
Zbiroh - Chotětín	1	0	0	1	IV	1-20 1-25	
Zbiroh - Třebnuška	1	0	0	1	IV	1-20 1-25	
Zbiroh - Jablěčno	1	0	0	1	IV	1-20 1-25	
Zbiroh - Přisedice	1	0	0	1	IV	1-20 1-25	
Zbiroh - Zbiroh	10	3	0	13	IIB	1-10 2-15	rekreační oblast, 20letá voda, památková zóna
Zvíkovec	1	2	0	3	IIIB	1-15 2-20	rekreační oblast, 20letá voda

Stanovení stupňů nebezpečí území obcí a jejich částí a základní požadavky na jednotky PO

Územní odbor Tachov, HZS Plzeňského kraje
(ORP Stříbro a Tachov)

Obec, část obce	Ko	Kui	Kz	Kc	SN	Požadavky na JPO	Objekty mající vliv na Kui
Tachov	14	2	1	17	IIA	2-10 1-15	městská památková zóna, 20letá voda
Velký Rapotín	1	0	0	1	IV	1-20 1-25	
Mýto	1	0	0	1	IV	1-20 1-25	
Vítkov	1	0	0	1	IV	1-20 1-25	
Malý Rapotín	1	0	0	1	IV	1-20 1-25	
Oldřichov	1	1	0	2	IV	1-20 1-25	20letá voda
Světce	1	1	0	2	IV	1-20 1-25	20letá voda
Bíletín	1	0	0	1	IV	1-20 1-25	
Benešovice	1	0	0	1	IV	1-20 1-25	
Lom u Stříbra	1	0	0	1	IV	1-20 1-25	
Bezdrůžice	1	0	0	1	IV	1-20 1-25	
Dolní Polžice	1	0	0	1	IV	1-20 1-25	
Horní Polžice	1	0	0	1	IV	1-20 1-25	
Kohoutov	1	0	0	1	IV	1-20 1-25	
Křivce	1	0	0	1	IV	1-20 1-25	
Pačín	1	0	0	1	IV	1-20 1-25	
Řešín	1	0	0	1	IV	1-20 1-25	
Zhořec	1	0	0	1	IV	1-20 1-25	
Kamýk	1	0	0	1	IV	1-20 1-25	
Bor	10	2	0	12	II B	1-10 2-15	městská památková zóna, 20letá voda
Boječnice	1	0	0	1	IV	1-20 1-25	
Borovany	1	0	0	1	IV	1-20 1-25	
Čečkovice	1	0	0	1	IV	1-20 1-25	
Dolý	1	0	0	1	IV	1-20 1-25	
Kosov	1	0	0	1	IV	1-20 1-25	
Lužná	1	0	0	1	IV	1-20 1-25	
Muckov	1	0	0	1	IV	1-20 1-25	
Nový Dvůr	1	0	0	1	IV	1-20 1-25	
Skviřín	1	1	0	2	IV	1-20 1-25	20letá voda
Bezděkov	1	0	0	1	IV	1-20 1-25	
Damnov	1	1	0	2	IV	1-20 1-25	20letá voda
Velká Ves	1	0	0	1	IV	1-20 1-25	

Holostřevy	1	0	0	0	1	IV	1-20 1-25	
Kurojedy	1	0	0	0	1	IV	1-20 1-25	
Málkovice	1	0	0	0	1	IV	1-20 1-25	
Malovice	1	0	0	0	1	IV	1-20 1-25	
Lhota	1	0	0	0	1	IV	1-20 1-25	
Ostrov	1	0	0	0	1	IV	1-20 1-25	
Nová Hospoda	1	0	0	0	1	IV	1-20 1-25	
Vysočany	5	0	0	0	5	III B	1-15 2-20	
Hlupenov	1	0	0	0	1	IV	1-20 1-25	
Brod nad Tichou	5	1	0	0	6	III A	2-15 1-20	20letá voda
Broumov	1	1	0	0	2	IV	1-20 1-25	20letá voda
Cebiv	5	0	0	0	5	III B	1-15 2-20	
Bezemín	1	0	0	0	1	IV	1-20 1-25	
Ctiboř	5	0	0	0	5	III B	1-15 2-20	
Březi	1	0	0	0	1	IV	1-20 1-25	
Částkov	5	0	0	0	5	III B	1-15 2-20	
Maršow Chody	1	0	0	0	1	IV	1-20 1-25	
Pernolec	1	0	0	0	1	IV	1-20 1-25	
Černošín	5	0	0	0	5	III B	1-15 2-20	
Krásné Údolí	1	0	0	0	1	IV	1-20 1-25	
Lažany	1	1	0	0	2	IV	1-20 1-25	20letá voda
Lhota	1	0	0	0	1	IV	1-20 1-25	
Ostrovce	1	1	0	0	2	IV	1-20 1-25	20letá voda
Pytlav	1	0	0	0	1	IV	1-20 1-25	
Třebel	1	1	0	0	2	IV	1-20 1-25	20letá voda
Záhofí	1	0	0	0	1	IV	1-20 1-25	
Víchov	1	0	0	0	1	IV	1-20 1-25	
Dlouhý Újezd	5	0	0	0	5	III B	1-15 2-20	
Erpužice	5	0	0	0	5	III B	1-15 2-20	
Blahousty	1	0	0	0	1	IV	1-20 1-25	
Malovice	1	0	0	0	1	IV	1-20 1-25	
Halže	5	0	0	0	5	III B	1-15 2-20	
Branka	1	0	0	0	1	IV	1-20 1-25	
Horní Vyššina	1	0	0	0	1	IV	1-20 1-25	
Svobodka	1	0	0	0	1	IV	1-20 1-25	
Horní Kozolupy	1	0	0	0	1	IV	1-20 1-25	

Očín	1	0	0	1	IV	1-20 1-25	
Slavice	1	0	0	1	IV	1-20 1-25	
Strahov	1	0	0	1	IV	1-20 1-25	
Hošťka	5	0	0	5	III B	1-15 2-20	
Žebráky	1	0	0	1	IV	1-20 1-25	
Chodová Planá	10	0	0	10	III A	2-15 1-20	
Dolní Kramolín	1	1	0	2	IV	1-20 1-25	20letá voda
Holubín	1	0	0	1	IV	1-20 1-25	
Píšťov	1	0	0	1	IV	1-20 1-25	
Výškov	1	0	0	1	IV	1-20 1-25	
Boněnov	1	0	0	1	IV	1-20 1-25	
Hosičkov	1	0	0	1	IV	1-20 1-25	
Michalovy Hory	1	1	0	2	IV	1-20 1-25	20letá voda
Chodský Újezd	5	1	0	6	III A	2-15 1-20	vesnická památková zóna
Dolní Jadrůž	1	0	0	1	IV	1-20 1-25	
Horní Jadrůž	1	1	0	2	IV	1-20 1-25	
Ždár	1	0	0	1	IV	1-20 1-25	vesnická památková zóna
Neblašov	1	0	0	1	IV	1-20 1-25	
Štokov	1	0	0	1	IV	1-20 1-25	
Nahý Újezdec	1	0	0	1	IV	1-20 1-25	
Kladruby	10	2	0	12	II B	1-10 2-15	národní kulturní památka, 20letá voda
Brod u Stříbra	1	1	0	2	IV	1-20 1-25	20letá voda
Tuněchody	1	0	0	1	IV	1-20 1-25	
Láz	1	0	0	1	IV	1-20 1-25	
Milevo	1	0	0	1	IV	1-20 1-25	
Pozorka	1	0	0	1	IV	1-20 1-25	
Vrbice u Stříbra	1	0	0	1	IV	1-20 1-25	
Kočov	1	1	0	2	IV	1-20 1-25	20letá voda
Klíčov	1	1	0	2	IV	1-20 1-25	20letá voda
Ústí	1	1	0	2	IV	1-20 1-25	20letá voda
Janov	1	0	0	1	IV	1-20 1-25	
Kokašice	5	0	0	5	III B	1-15 2-20	
Čeliv	1	0	0	1	IV	1-20 1-25	
Lomy	1	0	0	1	IV	1-20 1-25	
Krasíkov	1	0	0	1	IV	1-20 1-25	
Konstantinovy Lázně	5	0	0	5	III B	1-15 2-20	

Nová Ves	1	0	0	1	IV	1-20 1-25	20letá voda
Potín	1	1	0	2	IV	1-20 1-25	
Břetislav	1	0	0	1	IV	1-20 1-25	
Dlouhé Hradiště	1	0	0	1	IV	1-20 1-25	
Okrouhlé Hradiště	1	0	0	1	IV	1-20 1-25	
Poloučany	1	0	0	1	IV	1-20 1-25	
Šipín	1	0	0	1	IV	1-20 1-25	
Kostelec	5	0	0	5	III B	1-15 2-20	
Lšelin	1	0	0	1	IV	1-20 1-25	
Nedražice	1	0	0	1	IV	1-20 1-25	
Ostrov u Stříbra	1	0	0	1	IV	1-20 1-25	
Popov	1	0	0	1	IV	1-20 1-25	
Vrhaveč	1	0	0	1	IV	1-20 1-25	
Kšice	1	0	0	1	IV	1-20 1-25	
Lomnička	1	0	0	1	IV	1-20 1-25	
Lesná	5	0	0	5	III B	1-15 2-20	
Písařova Vesce	1	0	0	1	IV	1-20 1-25	
Stará Knižecí Huť	1	0	0	1	IV	1-20 1-25	
Háje	1	0	0	1	IV	1-20 1-25	
Lestkov	5	0	0	5	III B	1-15 2-20	
Domaslav	1	0	0	1	IV	1-20 1-25	
Hanov	1	0	0	1	IV	1-20 1-25	
Štan	1	0	0	1	IV	1-20 1-25	
Vrbice u Bezdrůžic	1	0	0	1	IV	1-20 1-25	
Vysoké Jamné	1	0	0	1	IV	1-20 1-25	
Lom u Tachova	5	0	0	5	III B	1-15 2-20	
Milíře	1	0	0	1	IV	1-20 1-25	
Zadní Milíře	1	0	0	1	IV	1-20 1-25	
Obora	1	0	0	1	IV	1-20 1-25	
Dolní Výšina	1	0	0	1	IV	1-20 1-25	
Olbramov	1	0	0	1	IV	1-20 1-25	
Kořen	1	0	0	1	IV	1-20 1-25	
Zádub	1	0	0	1	IV	1-20 1-25	
Ošelin	1	1	0	2	IV	1-20 1-25	
Dolní Plezom	1	0	0	1	IV	1-20 1-25	
Horní Plezom	1	0	0	1	IV	1-20 1-25	

Lobzy	1	0	0	1	IV	1-20 1-25	
Plezom	1	0	0	1	IV	1-20 1-25	
Planá	14	2	0	16	II A	2-10 1-15	městská památková zóna, 20letá voda
Pavlovice	1	1	0	2	IV	1-20 1-25	20letá voda
Křínov	1	0	0	1	IV	1-20 1-25	
Kříženeč	1	0	0	1	IV	1-20 1-25	
Otín	1	0	0	1	IV	1-20 1-25	
Týnec	1	0	0	1	IV	1-20 1-25	
Vysoké Sedliště	1	0	0	1	IV	1-20 1-25	
Dolní Sedliště	1	0	0	1	IV	1-20 1-25	
Svahy	1	0	0	1	IV	1-20 1-25	
Vížka	1	1	0	2	IV	1-20 1-25	20letá voda
Zliv	1	1	0	2	IV	1-20 1-25	20letá voda
Prostibor	1	1	0	2	IV	1-20 1-25	vesnická památková zóna
Telce	1	0	0	1	IV	1-20 1-25	
Kopec	1	0	0	1	IV	1-20 1-25	
Přímda	5	1	0	6	III A	2-15 1-20	národní kulturní památka
Mákov	1	0	0	1	IV	1-20 1-25	
Rájov	1	0	0	1	IV	1-20 1-25	
Třískolupy	1	1	0	2	IV	1-20 1-25	20letá voda
Mlýnec	1	0	0	1	IV	1-20 1-25	
Újezd pod Přimdou	1	0	0	1	IV	1-20 1-25	
Kundratice	1	0	0	1	IV	1-20 1-25	
Malé Dvorce	1	0	0	1	IV	1-20 1-25	
Velké Dvorce	5	0	0	5	III B	1-20 1-25	
Rozvadov	5	0	0	5	III B	1-15 2-20	
Diana	1	0	0	1	IV	1-20 1-25	
Svatá Kateřina	1	0	0	1	IV	1-20 1-25	
Milíř	1	0	0	1	IV	1-20 1-25	
Nové Domky	1	0	0	1	IV	1-20 1-25	
Rozcestí	1	0	0	1	IV	1-20 1-25	
Skapce	1	0	0	1	IV	1-20 1-25	
Krtín	1	0	0	1	IV	1-20 1-25	
Zálezly	1	0	0	1	IV	1-20 1-25	
Staré Sedliště	5	1	0	6	III A	2-15 1-20	20letá voda
Labuť	1	0	0	1	IV	1-20 1-25	

Mchov	1	0	0	1	IV	1-20 1-25	
Nové Sedliště	1	0	0	1	IV	1-20 1-25	
Úšava	1	0	0	1	IV	1-20 1-25	
Staré Sedlo	1	1	0	2	IV	1-20 1-25	20letá voda
Darmyšl	1	0	0	1	IV	1-20 1-25	
Racov	1	0	0	1	IV	1-20 1-25	
Stráž	5	1	0	6	III A	2-15 1-20	20letá voda
Bernartice	1	0	0	1	IV	1-20 1-25	
Borek	1	1	0	2	IV	1-20 1-25	20letá voda
Dehetná	1	0	0	1	IV	1-20 1-25	
Strachovice	1	0	0	1	IV	1-20 1-25	
Boněvice	1	1	0	2	IV	1-20 1-25	20letá voda
Bonětičky	1	1	0	2	IV	1-20 1-25	20letá voda
Olešná	1	0	0	1	IV	1-20 1-25	
Souměř	1	1	0	2	IV	1-20 1-25	20letá voda
Jadruž	1	0	0	1	IV	1-20 1-25	
Valcha	1	1	0	2	IV	1-20 1-25	20letá voda
Stříbro	14	2	1	17	II A	2-10 1-15	městská památková zóna, 20letá voda
Milíkov	1	1	0	2	IV	1-20 1-25	20letá voda
Lhota u Stříbra	1	0	0	1	IV	1-20 1-25	
Jezerce	1	1	0	2	IV	1-20 1-25	20letá voda
Otročin	1	0	0	1	IV	1-20 1-25	
Těchlovice	1	0	0	1	IV	1-20 1-25	
Butov	1	0	0	1	IV	1-20 1-25	
Studánka	1	0	0	1	IV	1-20 1-25	
Sulislav	1	0	0	1	IV	1-20 1-25	
Svojsín	5	1	0	6	III A	2-15 1-20	20letá voda
Holyně	1	0	0	1	IV	1-20 1-25	
Nynkov	1	0	0	1	IV	1-20 1-25	
Řebří	1	1	0	2	IV	1-20 1-25	20letá voda
Sytno	5	0	0	5	III B	1-15 2-20	
Tisová	5	0	0	5	III B	1-15 2-20	
Jemnice	1	0	0	1	IV	1-20 1-25	
Lhotka	1	0	0	1	IV	1-20 1-25	
Trnová	1	1	0	2	IV	1-20 1-25	20letá voda
Hlinné	1	0	0	1	IV	1-20 1-25	

Kumpolec	1	1	0	2	IV	1-20 1-25	20letá voda
Trpísty	1	1	0	2	IV	1-20 1-25	20letá voda
Sviňomazy	1	0	0	1	IV	1-20 1-25	
Třešněné	1	0	0	1	IV	1-20 1-25	
Nová Ves	1	0	0	1	IV	1-20 1-25	
Bezděkov	1	0	0	1	IV	1-20 1-25	
Dubec	1	0	0	1	IV	1-20 1-25	
Pavíkov	1	0	0	1	IV	1-20 1-25	
Únehle	1	0	0	1	IV	1-20 1-25	
Vranov	1	0	0	1	IV	1-20 1-25	
Svínná	1	0	0	1	IV	1-20 1-25	
Zadní Chodov	5	1	0	6	III A	2-15 1-20	vesnická památková zóna
Kyjov	1	0	0	1	IV	1-20 1-25	
Záchlumí	5	0	0	5	III B	1-15 2-20	
Zhoř	1	0	0	1	IV	1-20 1-25	

**Příloha č. 2
k nařízení Plzeňského kraje č. 2/2011**

Dokumentace plošného pokrytí Plzeňského kraje jednotkami požární ochrany

**Seznam jednotek PO k zabezpečení území jednotkami PO,
jejich dislokace a předurčení podle základní tabulky plošného pokrytí
pro jednotlivá území obcí Plzeňského kraje**

HZS Plzeňského kraje:

Územní odbor Domažlice (ORP Domažlice a Horšovský Týn)

Územní odbor Klatovy (ORP Horažďovice, Klatovy a Sušice)

Územní odbor Plzeň (ORP Blovice, Nepomuk, Přeštice, Stod, Kralovice, Nýřany a Plzeň)

Územní odbor Rokycany (ORP Rokycany)

Územní odbor Tachov (ORP Stříbro a Tachov)

Seznam jednotek PO k zabezpečení území jednotkami PO, jejich dislokace a předurčení podle základní tabulky plošného pokrytí pro jednotlivá území obcí Plzeňského kraje

Územní odbor Domažlice, HZS Plzeňského kraje (ORP Domažlice a Horšovský Týn)

Územní odbor HZS kraje	Území obce	Stupeň nebezpečí	Přirazené jednotky PO a požadavek na jejich dobu dojezdu				Kategorie					
			Doba dojezdu	Jednotka PO (dislokace)	Kategorie	Doba dojezdu		Jednotka PO (dislokace)				
Domažlice	Babylon	III B	15	Babylon	V	20	Domažlice	I	20	Domažlice	I	
	Bělá nad Radbuzou	III A	15	Bělá n/Radbuzou	II	15	Újezd Sv. Kříže	V	20	Hostouň	II	
	Bystřice	IV	20	Bělá n/Radbuzou	II	25	Hostouň	III				
	Černá Hora	IV	20	Bělá n/Radbuzou	II	25	Hostouň	II				
	Čečín	IV	20	Bělá n/Radbuzou	II	25	Hostouň	II				
	Doubravka	IV	20	Bělá n/Radbuzou	II	25	Hostouň	II				
	Karlova Huť	IV	20	Bělá n/Radbuzou	II	25	Hostouň	II				
	Hleďsebe	IV	20	Bělá n/Radbuzou	II	25	Hostouň	II				
	Nový Dvůr	IV	20	Bělá n/Radbuzou	II	25	Hostouň	II				
	Pleš	IV	20	Bělá n/Radbuzou	II	25	Hostouň	II				
	Smolov	IV	20	Bělá n/Radbuzou	II	25	Hostouň	II				
	Železná	IV	20	Bělá n/Radbuzou	II	25	Hostouň	II				
	Újezd Sv. Kříže	IV	20	Újezd Sv. Kříže	V	25	Bělá n/Radbuzou	II				
	Blížejev		III B	15	Blížejev	V	20	Horšovský Týn	II	20	Staňkov	I
	Františkov		IV	20	Blížejev	V	25	Staňkov	I			
	Chotiměř		IV	20	Staňkov	I	25	Blížejev	V			
	Lštění		IV	20	Lštění	V	25	Staňkov	I			
	Malonice		IV	20	Blížejev	V	25	Staňkov	I			
	Nahošice		IV	20	Blížejev	V	25	Domažlice	I			
	Přivozec		IV	20	Blížejev	V	25	Staňkov	I			
	Výrov		IV	20	Blížejev	V	25	Domažlice	I			
	Brniřov		III B	15	Brniřov	V	20	Kdyně	III	20	Domažlice	I
	Černá		III B	15	Černá	V	20	Staňkov	I	20	Staňkov	III
	Česká Kubice		III B	15	Česká Kubice	V	20	Domažlice	I	20	Domažlice	I
	Dolní Folmava		IV	20	Folmava	V	25	Domažlice	I			
	Horní Folmava		IV	20	Folmava	V	25	Domažlice	I			
Nová Kubice		IV	20	Česká Kubice	V	25	Domažlice	I				
Nový Spálenec		IV	20	Česká Kubice	V	25	Domažlice	I				
Starý Spálenec		IV	20	Česká Kubice	V	25	Domažlice	I				

Spáleněček	IV	20	Česká Kubice	V	25	Domažlice	I		
Díly	III B	15	Díly	V	20	Klenčí p/Čerchov.	II	20	Domažlice
Domažlice - Dolejší př.	III A	15	Domažlice	I	15	Domažlice	I	20	Domažlice
Hofejší předměstí	II B	10	Domažlice	I	15	Domažlice	I	15	Domažlice
Domažlice - město	III A	15	Domažlice	I	15	Domažlice	I	20	Domažlice
Týnské předměstí	II B	10	Domažlice	I	15	Domažlice	I	15	Domažlice
Bezděkovské předměstí	III A	15	Domažlice	I	15	Domažlice	I	20	Domažlice
Havlovice	IV	20	Domažlice	I	25	Havlovice	V		
Drahotín	IV	20	Drahotín	V	25	Poběžovice	II		
Draženov	III B	15	Domažlice	I	20	Domažlice	I	20	Draženov
Hlohová	III B	15	Staňkov	I	20	Hlohová	V	20	Staňkov
Hlohovčice	IV	20	Hlohovčice	V	25	Staňkov	I		
Hora Sv. Václava	IV	20	Poběžovice	II	25	Hostouň	II		
Načetín	IV	20	Poběžovice	II	25	Hostouň	II		
Šidlákov	IV	20	Poběžovice	II	25	Hostouň	II		
Horšovský Týn - Plz.př.	III B	15	Horšovský Týn	II	20	Staňkov	I	20	Domažlice
Velké předměstí	III A	15	Horšovský Týn	II	15	Staňkov	I	20	Domažlice
Malé předměstí	III A	15	Horšovský Týn	II	15	Staňkov	I	20	Domažlice
Horšovský Týn - město	III A	15	Horšovský Týn	II	15	Staňkov	I	20	Domažlice
Borovice	IV	20	Borovice	V	25	Horšovský Týn	II		
Dolní Metelsko	IV	20	Horšovský Týn	II	25	Mířkov	III		
Hašov	IV	20	Horšovský Týn	II	25	Hostouň	II		
Horní Metelsko	IV	20	Horní Metelsko	V	25	Horšovský Týn	II		
Horšov	IV	20	Horšovský Týn	II	25	Staňkov	I		
Kocourov	IV	20	Horšovský Týn	II	25	Staňkov	I		
Lazce	IV	20	Horšovský Týn	II	25	Staňkov	I		
Nová Ves	IV	20	Horšovský Týn	II	25	Staňkov	I		
Oplotec	IV	20	Oplotec	V	25	Hostouň	II		
Podháji	IV	20	Horšovský Týn	II	25	Staňkov	I		
Podražnice	IV	20	Horšovský Týn	II	25	Podražnice	V		
Semošice	IV	20	Horšovský Týn	II	25	Semošice	V		
Svatá Anna	IV	20	Horšovský Týn	II	25	Staňkov	I		
Svinná	IV	20	Horšovský Týn	II	25	Hostouň	II		
Tasnovice	IV	20	Hostouň	II	25	Horšovský Týn	II		
Valdov	IV	20	Horšovský Týn	II	25	Domažlice	I		

Věvrov	IV	20	Věvrov	V	25	Horšovský Týn	II		
Hostouň	III B	15	Hostouň	II	20	Poběžovice	II	20	Bělá n/Radbuzou II
Babice	IV	20	Bělá n/Radbuzou	II	25	Hostouň	II		
Holubeč	IV	20	Hostouň	II	25	Holubeč	V		
Horoušany	IV	20	Hostouň	II	25	Poběžovice	II		
Mělnice	IV	20	Hostouň	II	25	Bělá n/Radbuzou	II		
Mírkovice	IV	20	Hostouň	II	25	Bělá n/Radbuzou	II		
Přes	IV	20	Bělá n/Radbuzou	II	25	Hostouň	II		
Skařez	IV	20	Hostouň	II	25	Bělá n/Radbuzou	II		
Slatina	IV	20	Hostouň	II	25	Poběžovice	II		
Svržno	IV	20	Hostouň	II	25	Bělá n/Radbuzou	II		
Sychrov	IV	20	Bělá n/Radbuzou	II	25	Hostouň	II		
Štítary	IV	20	Štítary	V	25	Hostouň	II		
Hradiště	IV	20	Hradiště	V	25	Domažlice	I		
Hvozdčany	IV	20	Poběžovice	II	25	Domažlice	I		
Chocomyšl	IV	20	Chocomyšl	V	25	Koloveč	III		
Chodov	III B	15	Chodov	III	20	Klenci p/Čerchov.	II	20	Domažlice I
Chodská Lhota	III B	15	Chodská Lhota	V	20	Pocinovice	III	20	Kdyně III
Chrastavice	III B	15	Domažlice	I	20	Domažlice	I	20	Chrastavice V
Kanice	IV	20	Kanice	V	25	Koloveč	III		
Kaničky	IV	20	Koloveč	III	25	Chudenice	III		
Kdyně	II B	10	Kdyně	III	15	Domažlice	I	15	Domažlice I
Branšov	IV	20	Kdyně	III	25	Pocinovice	III		
Dobříkov	IV	20	Dobříkov	V	25	Kdyně	III		
Hluboká	III B	15	Hluboká	V	20	Kdyně	III	20	Domažlice I
Modlín	IV	20	Pocinovice	III	25	Kdyně	III		
Nové Chalupy	IV	20	Pocinovice	III	25	Kdyně	III		
Podzámčí	IV	20	Kdyně	III	25	Domažlice	I		
Prapoříšťe	III B	15	Prapoříšťe	V	20	Kdyně	III	20	Domažlice I
Smržovice	IV	20	Smržovice	V	25	Kdyně	III		
Starec	IV	20	Starec	V	25	Kdyně	III		
Klenci pod Čerchovem	II B	10	Klenci p/Čerchov.	II	15	Domažlice	I	15	Domažlice I
Capartice	IV	20	Klenci p/Čerchov.	II	25	Chodov	III		
Jindřichova Hora	IV	20	Klenci p/Čerchov.	II	25	Domažlice	I		
Černá Řeka	IV	20	Klenci p/Čerchov.	II	25	Domažlice	I		

Koloveč	III B	15	Koloveč	III	20	Staňkov	I	20	Domažlice	I
Zichov	IV	20	Koloveč	III	25	Staňkov	I			
Kout na Šumavě	III A	15	Kout na Šumavě	III	15	Domažlice	I	20	Domažlice	I
Nový Dvůr	IV	20	Kout na Šumavě	III	25	Domažlice	I			
Starý Dvůr	IV	20	Kout na Šumavě	III	25	Domažlice	I			
Křenovy	IV	20	Staňkov	I	25	Křenovy	V			
Libkov	IV	20	Libkov	V	25	Běhařov	III			
Loučim	IV	20	Loučim	V	25	Běhařov	III			
Luženičky	IV	20	Domažlice	I	25	Luženice	V			
Luženice	IV	20	Luženice	V	25	Domažlice	I			
Meclov	III B	15	Meclov	V	20	Horšovský Týn	II	20	Poběžovice	II
Bozdíš	IV	20	Horšovský Týn	II	25	Meclov	V			
Břeží	IV	20	Břeží	V	25	Horšovský Týn	II			
Jenikovice	IV	20	Horšovský Týn	II	25	Domažlice	I			
Mašovice	IV	20	Horšovský Týn	II	25	Mašovice	V			
Mračnice	IV	20	Mračnice	V	25	Horšovský Týn	II			
Mrchojedy	IV	20	Horšovský Týn	II	25	Domažlice	I			
Němčice	IV	20	Horšovský Týn	II	25	Domažlice	I			
Třebnice	III B	15	Třebnice	V	20	Domažlice	I	20	Domažlice	I
Mezholezy (u HT)	IV	20	Mezholezy (u HT)	V	25	Mířkov	III			
Buková	IV	20	Mířkov	III	25	Horšovský Týn	II			
Mezholezy (u Kdyně)	IV	20	Mezholezy (u Kd)	V	25	Kdyně	III			
Milavče	III B	15	Milavče	V	20	Domažlice	I	20	Domažlice	I
Božkovy	IV	20	Božkovy	V	25	Domažlice	I			
Radonice	IV	20	Radonice	V	25	Domažlice	I			
Mířkov	III B	15	Mířkov	III	20	Horšovský Týn	II	20	Staňkov	I
Křakov	IV	20	Mířkov	III	25	Horšovský Týn	II			
Mnichov	IV	20	Mnichov	V	25	Poběžovice	II			
Pivoň	IV	20	Mnichov	V	25	Poběžovice	II			
Vranov	IV	20	Mnichov	V	25	Poběžovice	II			
Močerady	IV	20	Močerady	V	25	Staňkov	I			
Nové Dvory	IV	20	Staňkov	I	25	Koloveč	III			
Mrákov	III B	15	Domažlice	I	20	Domažlice	I	20	Mrákov	V
Mlýněček	IV	20	Starý Klíčov	V	25	Domažlice	I			
Nový Klíčov	IV	20	Starý Klíčov	V	25	Domažlice	I			

Smolov	IV	20	Domažlice	I	25	Domažlice	I	Domažlice	I	20	Starý Klíčov	V
Starý Klíčov	III B	15	Domažlice	I	20	Domažlice	I	Domažlice	I	20	Starý Klíčov	V
Mutěnin	III B	15	Hostouň	II	20	Hostouň	II	Mutěnin	V	20	Poběžovice	II
Erazim	IV	20	Hostouň	II	25	Hostouň	II	Poběžovice	II			
Ostrov	IV	20	Hostouň	II	25	Hostouň	II	Mutěnin	V			
Starý Kramolín	IV	20	Hostouň	II	25	Hostouň	II	Mutěnin	V			
Nemanice	III B	15	Nemanice	V	20	Nemanice	V	Klenci p/Čerchov.	II	20	Poběžovice	II
Nemaničky	IV	20	Nemanice	V	25	Nemanice	V	Klenci p/Čerchov.	II			
Nová Huť	IV	20	Nemanice	V	25	Nemanice	V	Klenci p/Čerchov.	II			
Novosedelské Hutě	IV	20	Nemanice	V	25	Nemanice	V	Klenci p/Čerchov.	II			
Novosedly	IV	20	Nemanice	V	25	Nemanice	V	Klenci p/Čerchov.	II			
Lísková	IV	20	Nemanice	V	25	Nemanice	V	Klenci p/Čerchov.	II			
Stará Huť	IV	20	Nemanice	V	25	Nemanice	V	Klenci p/Čerchov.	II			
Němčice	IV	20	Němčice	V	25	Němčice	V	Domažlice	I			
Úlíkov	IV	20	Domažlice	I	25	Domažlice	I	Domažlice	I			
Nevolice	IV	20	Domažlice	I	25	Domažlice	I	Nevolice	V			
Nová Ves	IV	20	Nová Ves	V	25	Nová Ves	V	Kdyně	III			
Nový Kramolín	III B	15	Nový Kramolín	V	20	Nový Kramolín	V	Poběžovice	II	20	Domažlice	I
Osvračín	III B	15	Osvračín	V	20	Osvračín	V	Staňkov	I	20	Horšovský Týn	II
Dohalice	IV	20	Osvračín	V	25	Osvračín	V	Staňkov	I			
Mimov	IV	20	Mimov	V	25	Mimov	V	Staňkov	I			
Otov	IV	20	Otov	V	25	Otov	V	Staňkov	I			
Pařezov - Nový Pařezov	IV	20	Pařezov	V	25	Pařezov	V	Poběžovice	II			
Starý Pařezov	IV	20	Pařezov	V	25	Pařezov	V	Domažlice	I			
Pasečnice - Nová Pas.	IV	20	Pasečnice	V	25	Pasečnice	V	Domažlice	I			
Stará Pasečnice	IV	20	Pasečnice	V	25	Pasečnice	V	Domažlice	I			
Pec	III B	15	Pec	V	20	Pec	V	Domažlice	I			
Pelechy	IV	20	Pelechy	V	25	Pelechy	V	Klenci p/Čerchov.	II	20	Chodov	III
Poběžovice	II B	10	Poběžovice	II	15	Poběžovice	II	Domažlice	I			
Ohnišovice	IV	20	Poběžovice	II	25	Poběžovice	II	Hostouň	II	15	Horšovský Týn	II
Sedlec	IV	20	Poběžovice	II	25	Poběžovice	II	Horšovský Týn	II			
Sezemín	IV	20	Poběžovice	II	25	Poběžovice	II	Hostouň	II			
Šibanov	IV	20	Poběžovice	II	25	Poběžovice	II	Hostouň	II			
Šitboř	IV	20	Poběžovice	II	25	Poběžovice	II	Hostouň	II			
Zámělč	IV	20	Poběžovice	II	25	Poběžovice	II	Hostouň	II			

Pocinovice	III A	15	Pocinovice	III	15	Nýrsko	II	20	Janovice n/Úhl.	III
Orlovice	IV	20	Kdyně	III	25	Pocinovice	III			
Poděvousy	III B	15	Poděvousy	V	20	Staňkov	I	20	Koloveč	III
Postřekov	III B	15	Postřekov	V	20	Klenci p/Čerchov.	II	20	Poběžovice	II
Mlýnec	IV	20	Postřekov	V	25	Klenci p/Čerchov.	II			
Puclice	III B	15	Puclice	V	20	Staňkov	I	20	Horšovský Týn	II
Doubrava	IV	20	Doubrava	V	25	Staňkov	I			
Malý Malahov	IV	20	Staňkov	I	25	Malý Malahov	V			
Rybník	IV	20	Rybník	V	25	Hostouň	II			
Mostek	IV	20	Rybník	V	25	Bělá n/Radbuzou	II			
Závist	IV	20	Rybník	V	25	Hostouň	II			
Semněvice	IV	20	Semněvice	V	25	Miřkov	III			
Pocinovice	IV	20	Horšovský Týn	II	25	Staňkov	I			
Šlovice	IV	20	Staňkov	I	25	Horšovský Týn	II			
Spáňov	IV	20	Domažlice	I	25	Spáňov	V			
Srbice	IV	20	Srbice	V	25	Staňkov	I			
Háje	IV	20	Staňkov	I	25	Srbice	V			
Strýčkovice	IV	20	Strýčkovice	V	25	Staňkov	I			
Těšovice	IV	20	Těšovice	V	25	Staňkov	I			
Srby	III B	15	Srby	V	20	Horšovský Týn	II	20	Poběžovice	II
Medná	IV	20	Srby	V	25	Horšovský Týn	II			
Polžice	IV	20	Polžice	V	25	Horšovský Týn	II			
Roudná	IV	20	Srby	V	25	Horšovský Týn	II			
Vítání	IV	20	Srby	V	25	Hostouň	II			
Staňkov - Staňkov I	III A	15	Staňkov	I	15	Staňkov	III	20	Horšovský Týn	II
Staňkov II	III A	15	Staňkov	I	15	Staňkov	III	20	Horšovský Týn	II
Krchleby	III B	15	Staňkov	I	20	Krchleby	V	20	Staňkov	III
Ohučov	IV	20	Staňkov	I	25	Ohučov	V			
Vránov	IV	20	Staňkov	I	25	Horšovský Týn	II			
Stráž	III A	15	Domažlice	I	15	Domažlice	I	20	Stráž	V
Šnory	IV	20	Domažlice	I	25	Domažlice	I			
Tlumačov	III B	15	Tlumačov	V	20	Domažlice	I	20	Domažlice	I
Filipova hora	IV	20	Domažlice	I	25	Domažlice	I			
Trhanov	III A	15	Trhanov	V	15	Klenci p/Čerchov.	II	20	Domažlice	I
Pila	IV	20	Domažlice	I	25	Domažlice	I			

Úboč	IV	20	Úboč	V	25	Koloveč	III			
Újezd	III B	15	Újezd	V	20	Domažlice	I	20	Domažlice	I
Petrovice	IV	20	Domažlice	I	25	Petrovice	V			
Únějovice	IV	20	Únějovice	V	25	Koloveč	III			
Úsilov	IV	20	Úsilov	V	25	Klatovy	I			
Velký Malahov	IV	20	Velký Malahov	V	25	Staňkov	I			
Jivjany	IV	20	Staňkov	I	25	Horšovský Týn	II			
Ostromeč	IV	20	Staňkov	I	25	Horšovský Týn	II			
Vidice	IV	20	Vidice	V	25	Mířkov	III			
Chřebrány	IV	20	Mířkov	III	25	Hostouň	II			
Libosváry	IV	20	Vidice	V	25	Hostouň	II			
Vlkanov	IV	20	Poběžovice	II	25	Vlkanov	V			
Všepadly	IV	20	Všepadly	V	25	Koloveč	III			
Všeruby	III B	15	Všeruby	V	20	Domažlice	I	20	Domažlice	I
Brůdek	IV	20	Všeruby	V	25	Domažlice	I			
Hájek	IV	20	Všeruby	V	25	Domažlice	I			
Hyršov	IV	20	Hyršov	V	25	Domažlice	I			
Chalupy	IV	20	Všeruby	V	25	Domažlice	I			
Kosteliště	IV	20	Všeruby	V	25	Domažlice	I			
Maxov	IV	20	Všeruby	V	25	Domažlice	I			
Pláně	IV	20	Nýrsko	II	25	Domažlice	I			
Pomezí	IV	20	Všeruby	V	25	Nýrsko	II			
Studánky	IV	20	Všeruby	V	25	Domažlice	I			
Zahořany	III B	15	Zahořany	V	20	Domažlice	I	20	Domažlice	I
Bořice	IV	20	Domažlice	I	25	Bořice	V			
Hříchovice	IV	20	Hříchovice	V	25	Domažlice	I			
Oprechtice	IV	20	Oprechtice	V	25	Domažlice	I			
Sedlice	IV	20	Sedlice	V	25	Domažlice	I			
Staněnice	IV	20	Staněnice	V	25	Domažlice	I			
Ždánov	IV	20	Domažlice	I	25	Ždánov	V			

Seznam jednotek PO k zabezpečení území jednotkami PO, jejich dislokace a předurčení podle základní tabulky plošného pokrytí pro jednotlivá území obcí Plzeňského kraje
 Územní odbor Klatovy, HZS Plzeňského kraje (ORP Horažďovice, Klatovy a Sušice)

Územní odbor HZS kraje	Území obce	Stupeň nebezpečí	Přirazené jednotky PO a požadavek na jejich dobu dojezdu								
			Doba dojezdu	Jednotka PO (dislokace)	Kat.	Doba dojezdu	Jednotka PO (dislokace)	Kat.	Doba dojezdu	Jednotka PO (dislokace)	Kat.
Klatovy	Klatovy 1	III A	15	PS Klatovy	I	15	PS Klatovy	I	20	Klatovy	III
	Klatovy 2	II A	10	PS Klatovy	I	10	PS Klatovy	I	15	Klatovy	III
	Klatovy 3	II A	10	PS Klatovy	I	10	PS Klatovy	I	15	Klatovy	III
	Klatovy 4	II A	10	PS Klatovy	I	10	PS Klatovy	I	15	Klatovy	III
	Klatovy 5	III A	15	PS Klatovy	I	15	PS Klatovy	I	20	Klatovy	III
	Beňovy	IV	20	PS Klatovy	I	25	PS Klatovy	I			
	Činov	IV	20	PS Klatovy	I	25	PS Klatovy	I			
	Dehtín	IV	20	PS Klatovy	I	25	Dehtín	V			
	Dobrá Voda(u Chlístova)	IV	20	PS Klatovy	I	25	PS Klatovy	I			
	Drslavice	IV	20	PS Klatovy	I	25	PS Klatovy	I			
	Habartice	IV	20	PS Klatovy	I	25	Habartice	V			
	Chaloupky	IV	20	PS Klatovy	I	25	PS Klatovy	I			
	Kal	IV	20	PS Klatovy	I	25	PS Klatovy	I			
	Kosmačov	IV	20	PS Klatovy	I	25	PS Klatovy	I			
	Kříštin	IV	20	PS Klatovy	I	25	PS Klatovy	I			
	Kvasice	IV	20	PS Klatovy	I	25	PS Klatovy	I			
	Kydliny	IV	20	PS Klatovy	I	25	Kydliny	V			
	Lažánky	IV	20	PS Klatovy	I	25	PS Klatovy	I			
	Klatovy Luby	III A	15	PS Klatovy	I	15	PS Klatovy	I	20	Klatovy -Luby	III
	Otín	IV	20	PS Klatovy	I	25	Otín	V			
	Pihovice	IV	20	PS Klatovy	I	25	PS Klatovy	I			
	Soběstice	III B	15	PS Klatovy	I	20	PS Klatovy	I	20	Soběstice	V
	Sířeziměř	IV	20	PS Klatovy	I	25	Sířeziměř	V			
	Štěpánovice	III B	15	PS Klatovy	I	20	PS Klatovy	I	20	Štěpánovice	V
	Tajanov (u Klatov)	III A	15	PS Klatovy	I	15	PS Klatovy	I	20	Tajanov	V
	Točnick	III B	15	PS Klatovy	I	20	PS Klatovy	I	20	Točnick	V
Tupadly	IV	20	PS Klatovy	I	25	Tupadly	V				
Věckovice	IV	20	PS Klatovy	I	25	PS Klatovy	I				
Vícenice	IV	20	PS Klatovy	I	25	Vícenice	V				

Vítkovice	IV	20	PS Klatovy	I	25	PS Klatovy	I		
Běhařov	IV	20	Pocinovice	III	25	Běhařov	V		
Úborsko	IV	20	PS Klatovy	I	25	Nýrsko	II		
Běšiny	III B	15	PS Klatovy	I	20	Strážov	III	20	Běšiny
Hořákov	IV	20	PS Klatovy	I	25	Strážov	III		
Hubenov	IV	20	PS Klatovy	I	25	Strážov	III		
Kozí	IV	20	PS Klatovy	I	25	Kozí	V		
Rajské	IV	20	PS Klatovy	I	25	Velhartice	III		
Úloh	IV	20	PS Klatovy	I	25	Úloh	V		
Bezděkov (u Klatov)	III B	15	PS Klatovy	I	20	PS Klatovy	I	20	Bezděkov
Koryta	IV	20	PS Klatovy	I	25	Koryta	V		
Poborovice	IV	20	PS Klatovy	I	25	PS Klatovy	I		
Struhadlo	IV	20	PS Klatovy	I	25	PS Klatovy	I		
Tetěnice	IV	20	PS Klatovy	I	25	PS Klatovy	I		
Vítaná	IV	20	PS Klatovy	I	25	PS Klatovy	I		
Bířkov	IV	20	PS Přestice	I	25	Bířkov	V		
Zderaz	IV	20	PS Přestice	I	25	Švihov	III		
Bolešiny	III B	15	PS Klatovy	I	20	PS Klatovy	I	20	Bolešiny
Domažličky	IV	20	PS Klatovy	I	25	Domažličky	V		
Kroměždice	IV	20	PS Klatovy	I	25	PS Klatovy	I		
Pečetín	IV	20	PS Klatovy	I	25	Pečetín	V		
Slavošovice	IV	20	PS Klatovy	I	25	Slavošovice	V		
Újezdec (u Bolešín)	IV	20	PS Klatovy	I	25	PS Klatovy	I		
Břežany	IV	20	PS Horažďovice	I	25	Břežany	V		
Budětice	III B	15	PS Sušice	I	20	PS Horažďovice	I	20	Budětice
Lipová Lhota	IV	20	PS Sušice	I	25	Sušice	III		
Vikonice	IV	20	PS Sušice	I	25	Vikonice	V		
Bukovník	IV	20	Soběšice	III	25	Bukovník	V		
Čachrov	IV	20	Velhartice	III	25	Čachrov	V		
Bradné	IV	20	Velhartice	III	25	PS Klatovy	I		
Břeží	IV	20	Strážov	III	25	Velhartice	III		
Dobřemilice	IV	20	Velhartice	III	25	Milínov-Hlavňovice	III		
Chřepice	IV	20	Velhartice	III	25	Velhartice	III		
Chvalšovice	IV	20	Velhartice	III	25	Milínov-Hlavňovice	III		
Javorná	IV	20	Železná Ruda	II	25	Velhartice	III		

Jesení	IV	20	Velhartice	III	25	Strážov	III		
Kunkovice	IV	20	Velhartice	III	25	Milínov-Hlavňovice	III		
Onen Svět	IV	20	Železná Ruda	II	25	Velhartice	III		
Předvojevce	IV	20	Velhartice	III	25	PS Klatovy	I		
Svinná	IV	20	Velhartice	III	25	PS Klatovy	I		
Zahrádka (u Čachrova)	IV	20	Velhartice	III	25	PS Klatovy	I		
Černíkov	IV	20	Černíkov	III	25	Černíkov	V		
Nevděk	IV	20	PS Klatovy	I	25	Pocinovice	III		
Rudoltice	IV	20	Rudoltice	V	25	PS Klatovy	I		
Slavkovice	IV	20	PS Klatovy	I	25	Slavkovice	V		
Vílovo	IV	20	PS Klatovy	I	25	Vílovo	V		
Červené Poříčí	III A	15	PS Přestice	I	15	Švihov	III	20	Červené Poříčí
Čihaň	IV	20	Kolinec	III	25	Čihaň	V		
Nový Dvůr (u Čihaně)	IV	20	Kolinec	III	25	PS Klatovy	I		
Plánicka	IV	20	Plánice	III	25	PS Klatovy	I		
Čimice	IV	20	PS Sušice	I	25	Čimice	V		
Dešenice	III B	15	Nýrsko	II	20	Strážov	III	20	Dešenice
Datelov	IV	20	Strážov	III	25	Nýrsko	II		
Děpoltice	IV	20	Strážov	III	25	Děpoltice	V		
Divišovice	IV	20	Strážov	III	25	Nýrsko	II		
Matějovice	IV	20	Nýrsko	II	25	Strážov	III		
Městiště	IV	20	Strážov	III	25	Nýrsko	II		
Milence	IV	20	Nýrsko	II	25	Milence	V		
Oldřichovice	IV	20	Strážov	III	25	Nýrsko	II		
Žiznětice	IV	20	Nýrsko	II	25	Žiznětice	V		
Dlažov	IV	20	PS Klatovy	I	25	Dlažov	V		
Buková	IV	20	PS Klatovy	I	25	Buková	V		
Miletice	IV	20	PS Klatovy	I	25	Miletice	V		
Nová Víska (u Dlažova)	IV	20	PS Klatovy	I	25	Bezděkov	III		
Soustov	IV	20	PS Klatovy	I	25	Soustov	V		
Vráž	IV	20	PS Klatovy	I	25	Bezděkov	III		
Dlouhá Ves	III B	15	PS Sušice	I	20	Hartmanice	II	20	Dlouhá Ves
Annín	IV	20	PS Sušice	I	25	Kašperské Hory	II		
Bohdašice	IV	20	PS Sušice	I	25	Kašperské Hory	II		
Janovice (u Dlouhé vsi)	IV	20	PS Sušice	I	25	Sušice	III		

Nové Městečko	IV	20	PS Sušice	I	25	Hartmanice	II		
Platoř	IV	20	PS Sušice	I	25	Sušice	III		
Rajsko	IV	20	PS Sušice	I	25	Hartmanice	II		
Dobrušín	III B	15	PS Sušice	I	20	Sušice	III	20	Dobrušín
Dolany	III A	15	PS Klatovy	I	15	PS Klatovy	I	20	Dolany
Andělice	IV	20	PS Klatovy	I	25	PS Klatovy	I		
Balkovy	IV	20	PS Klatovy	I	25	PS Klatovy	I		
Komošín	IV	20	PS Klatovy	I	25	PS Klatovy	I		
Malechov	IV	20	PS Klatovy	I	25	Malechov	V		
Řakom	IV	20	PS Klatovy	I	25	PS Klatovy	I		
Sekrýt	IV	20	PS Klatovy	I	25	PS Klatovy	I		
Svrčovec	IV	20	PS Klatovy	I	25	Svrčovec	V		
Výrov	IV	20	PS Klatovy	I	25	PS Klatovy	I		
Domoraz	IV	20	PS Sušice	I	25	Domoraz	V		
Dražovice	IV	20	PS Sušice	I	25	Dražovice	V		
Frymburk	IV	20	PS Horažďovice	I	25	Frymburk	V		
Daměnice	IV	20	PS Horažďovice	I	25	Soběšice	III		
Hamry	IV	20	Železná Ruda	II	25	Hojsova Stráž	III		
Hartmanice	III B	15	Hartmanice	II	20	PS Sušice	I	20	Sušice
Dobrá Voda	IV	20	Hartmanice	II	25	PS Sušice	I		
Dolejší Krušec	IV	20	Hartmanice	II	25	PS Sušice	I		
Dolejší Těšov	IV	20	Hartmanice	II	25	Dolejší Těšov	V		
Hořejší Krušec	IV	20	Hartmanice	II	25	PS Sušice	I		
Hořejší Těšov	IV	20	Hartmanice	II	25	PS Sušice	I		
Chlum	IV	20	Hartmanice	II	25	PS Sušice	I		
Javoří (u Hartmanic)	IV	20	PS Sušice	I	25	Hartmanice	II		
Keply	IV	20	Milínov-Hlavňovice	III	25	PS Sušice	I		
Kochánov	IV	20	Milínov-Hlavňovice	III	25	PS Sušice	I		
Kříženec	IV	20	PS Sušice	I	25	Hartmanice	II		
Kundratice	IV	20	Hartmanice	II	25	PS Sušice	I		
Loučová	IV	20	PS Sušice	I	25	Hartmanice	II		
Malý Radkov	IV	20	Hartmanice	II	25	PS Sušice	I		
Mochov	IV	20	PS Sušice	I	25	Hartmanice	II		
Palvinov	IV	20	Hartmanice	II	25	PS Sušice	I		
Prostřední Krušec	IV	20	Hartmanice	II	25	PS Sušice	I		

Černá	IV	20	PS Sušice	I	25	Černá	V	
Kašovice	IV	20	PS Sušice	I	25	Hrádek	V	
Odolenov	IV	20	PS Sušice	I	25	Odolenov	V	
Tedražice	IV	20	PS Sušice	I	25	Tedražice	V	
Zbynice	IV	20	PS Sušice	I	25	Zbynice	V	
Hradešice	III A	15	PS Horažďovice	I	15	Naižovské Hory	III	20 Hradešice
Černíč	IV	20	PS Horažďovice	I	25	Černíč	V	
Smrkovec	IV	20	PS Horažďovice	I	25	Smrkovec	V	
Chanovice	III B	15	PS Horažďovice	I	20	Pačejov	III	20 Chanovice
Černice	IV	20	PS Horažďovice	I	25	Pačejov	III	
Defurovy Lažany	IV	20	PS Horažďovice	I	25	Defurovy Lažany	V	
Dobrotice	IV	20	PS Horažďovice	I	25	Dobrotice	V	
Holkovice	IV	20	PS Horažďovice	I	25	Holkovice	V	
Újezd (u Chanovic)	IV	20	PS Horažďovice	I	25	Újezd (u Chan.)	III	
Chlístov	IV	20	PS Klatovy	I	25	Chlístov	III	
Chudonice	III B	15	Chudonice	III	20	PS Klatovy	I	20 Švihov
Bezpravovice	IV	20	Černíkov	III	25	Chudonice	III	
Býšov	IV	20	Chudonice	III	25	PS Klatovy	I	
Lučice	IV	20	Chudonice	III	25	PS Klatovy	I	
Slatina (u Chudonic)	IV	20	Chudonice	III	25	PS Klatovy	I	
Chudenín	III B	15	Nýrsko	II	20	PS Klatovy	I	20 Chudenín
Fleky	IV	20	Nýrsko	II	25	PS Klatovy	I	
Hadrava	IV	20	Nýrsko	II	25	Hadrava	V	
Liščí	IV	20	Nýrsko	II	25	PS Klatovy	I	
Skelná Huť	IV	20	Nýrsko	II	25	Skelná Huť	V	
Suchý Kámen	IV	20	Nýrsko	II	25	PS Klatovy	I	
Svatá Kateřina	IV	20	Nýrsko	II	25	PS Klatovy	I	
Uhiště	IV	20	Nýrsko	II	25	PS Klatovy	I	
Janovice nad Úhlavou	II B	10	PS Klatovy	I	15	PS Klatovy	I	15 Janovice nad Úhl.
Dolní Lhota	IV	20	PS Klatovy	I	25	PS Klatovy	I	
Dubová Lhota	IV	20	PS Klatovy	I	25	Dubová Lhota	V	
Hvizdalka (u Janovic)	IV	20	PS Klatovy	I	25	Janovice nad Úhl.	III	
Ondřejovice	IV	20	PS Klatovy	I	25	Ondřejovice	V	
Petrovice nad Úhlavou	IV	20	PS Klatovy	I	25	Petrovice	V	
Plešiny	IV	20	PS Klatovy	I	25	PS Klatovy	I	

Tajanov (Kolinec)	IV	20	PS Sušice	I	25	Sušice	III		
Tržek	IV	20	PS Klatovy	I	25	PS Klatovy	I		
Ujčín	IV	20	PS Sušice	I	25	Ujčín	V		
Víckovice	IV	20	PS Sušice	I	25	Sušice	III		
Kovčín	IV	20	PS Horažďovice	I	25	Kovčín	V		
Křenice	IV	20	PS Klatovy	I	25	Křenice	V		
Kámen	IV	20	PS Klatovy	I	25	PS Klatovy	I		
Přetín	IV	20	PS Klatovy	I	25	Přetín	V		
Kvašňovice	IV	20	PS Horažďovice	I	25	Kvašňovice	V		
Lomec	IV	20	PS Klatovy	I	25	Lomec	V		
Novákovice	IV	20	PS Klatovy	I	25	PS Klatovy	I		
Malý Bor	III B	15	PS Horažďovice	I	20	Malý Bor	III	20	Horažďovice
Hliněný Újezd	IV	20	PS Horažďovice	I	25	Malý Bor	III		
Malé Hydčice	IV	20	PS Horažďovice	I	25	Horažďovice	III		
Týnec (Malý Bor)	IV	20	PS Horažďovice	I	25	Týnec	V		
Maňovice	IV	20	PS Horažďovice	I	25	Maňovice	V		
Měčín	III B	15	PS Klatovy	I	20	PS Klatovy	I	20	Měčín
Bíluky	IV	20	PS Klatovy	I	25	Bíluky	V		
Hráz	IV	20	PS Klatovy	I	25	PS Klatovy	I		
Nedanice	IV	20	PS Klatovy	I	25	Nedanice	V		
Nedaničky	IV	20	PS Klatovy	I	25	PS Klatovy	I		
Osobov	IV	20	PS Klatovy	I	25	PS Klatovy	I		
Petrovice (u Měčina)	IV	20	PS Klatovy	I	25	Petrovice	V		
Radkovic	IV	20	PS Klatovy	I	25	Radkovic	V		
Třebýcina	IV	20	PS Klatovy	I	25	PS Klatovy	I		
Mezihoří	IV	20	PS Klatovy	I	25	Mezihoří	V		
Mlýnské Struhadlo	IV	20	PS Klatovy	I	25	Mlýnské Struh.	V		
Modrava	IV	20	Srní	II	25	Kašperské Hory	II		
Filipova Huť	IV	20	Srní	II	25	Kašperské Hory	II		
Vchynice-Tetov II	IV	20	Srní	II	25	Kašperské Hory	II		
Mochtín	III B	15	PS Klatovy	I	20	PS Klatovy	I	20	Mochtín
Bystřé (u Kocourova)	IV	20	PS Klatovy	I	25	PS Klatovy	I		
Hoštice	IV	20	PS Klatovy	I	25	Hoštice	V		
Hoštičky	IV	20	PS Klatovy	I	25	PS Klatovy	I		
Kocourov	IV	20	PS Klatovy	I	25	Kocourov	V		
Lnůta	IV	20	PS Klatovy	I	25	PS Klatovy	I		

Nový Čestín	IV	20	PS Klatovy	I	25	PS Klatovy	I	
Srbice	IV	20	PS Klatovy	I	25	Srbice	V	
Těšetiny	IV	20	PS Klatovy	I	25	PS Klatovy	I	
Újezdec (u Mochtína)	IV	20	PS Klatovy	I	25	PS Klatovy	I	
Mokrosuky	IV	20	PS Sušice	I	25	Mokrosuky	V	
Lešíšov	IV	20	PS Sušice	I	25	Kolinec	III	
Mysliv	III B	15	Mysliv	III	20	PS Nepomuk	I	Plánice
Loužná	IV	20	Mysliv	III	25	PS Horažďovice	I	
Milčice (u Myslíva)	IV	20	Milčice	V	25	PS Horažďovice	I	
Nový Dvůr (u Myslíva)	IV	20	Mysliv	III	25	PS Nepomuk	I	
Myslovice	IV	20	PS Klatovy	I	25	Myslovice	V	
Naizovské Hory -								
Naizovy	III B	15	Naizovské Hory	III	20	PS Horažďovice	I	Malý Bor
Krutěnice	IV	20	PS Horažďovice	I	25	Horažďovice	III	
Letovy	IV	20	PS Horažďovice	I	25	Letovy	V	
Mířenice	IV	20	PS Horažďovice	I	25	Mířenice	V	
Neprochovy	IV	20	PS Horažďovice	I	25	Neprochovy	V	
Otěšín	IV	20	PS Horažďovice	I	25	Horažďovice	III	
Sedlečko	IV	20	PS Horažďovice	I	25	Horažďovice	III	
Stříbrné Hory	IV	20	PS Horažďovice	I	25	Horažďovice	III	
Téchonice	IV	20	PS Horažďovice	I	25	Téchonice	V	
Ústaleč	IV	20	PS Horažďovice	I	25	Ústaleč	V	
Velenovy	III B	15	PS Horažďovice	I	20	Horažďovice	III	Velenovy
Zahrádka	IV	20	PS Horažďovice	I	25	Horažďovice	III	
Žďár	IV	20	PS Horažďovice	I	25	Žďár	V	
Nehodiv	IV	20	PS Horažďovice	I	25	Nehodiv	V	
Nezamyslice	III B	15	PS Horažďovice	I	20	Horažďovice	III	Nezamyslice
Nezdice na Šumavě	III B	15	PS Sušice	I	20	Strašín	III	Nezdice na Šu
Ostružno	IV	20	PS Sušice	I	25	Ostružno	V	
Pohorsko	IV	20	PS Sušice	I	25	Pohorsko	V	
Ždánov	IV	20	PS Sušice	I	25	Kašperské Hory	II	
Nýrsko	II B	10	Nýrsko	II	15	Janovice	III	PS Klatovy
Blata	IV	20	PS Klatovy	I	25	PS Klatovy	I	
Bystřice nad Úhlavou	III A	15	PS Klatovy	I	15	PS Klatovy	I	Bystřice
Hodoušice	IV	20	PS Klatovy	I	25	Hodoušice	V	
Stará Lhota	IV	20	Nýrsko	II	25	Hojsova Stráž	III	

Starý Láz	IV	20	PS Klatovy	I	25	PS Klatovy	I	
Zelená Lhota	IV	20	Hojsova Stráž	III	25	Zelená Lhota	V	
Obytce	IV	20	PS Klatovy	I	25	Obytce	V	
Oišany	III B	15	PS Horažďovice	I	20	Pačejov	III	20
Ostřetice	IV	20	PS Klatovy	I	25	Ostřetice	V	
Makalovy	IV	20	PS Klatovy	I	25	PS Klatovy	I	
Pačejov	IV	20	PS Horažďovice	I	25	Pačejov	III	
Pačejov -nádraží	III B	15	PS Horažďovice	I	20	Mysliv	III	20
Strážovice	IV	20	PS Horažďovice	I	25	Strážovice	V	
Týřovice	IV	20	PS Horažďovice	I	25	Pačejov	III	
Velešice	IV	20	PS Horažďovice	I	25	Velešice	V	
Petrovice u Sušice	III B	15	PS Sušice	I	20	Milínov-Hlavňovice	III	20
Břetětice	IV	20	PS Sušice	I	25	Milínov-Hlavňovice	III	
Částkov	IV	20	PS Sušice	I	25	Milínov-Hlavňovice	III	
Dolní Kochánov	IV	20	PS Sušice	I	25	Milínov-Hlavňovice	III	
Františkova Ves	IV	20	PS Sušice	I	25	Milínov-Hlavňovice	III	
Chamutice	IV	20	PS Sušice	I	25	Milínov-Hlavňovice	III	
Jiříčná	IV	20	PS Sušice	I	25	Hartmanice	II	
Kojšice	IV	20	PS Sušice	I	25	Hartmanice	II	
Maršovice	IV	20	PS Sušice	I	25	Milínov-Hlavňovice	III	
Nová Víska (u Sušice)	IV	20	PS Sušice	I	25	Hartmanice	II	
Pařeží	IV	20	PS Sušice	I	25	Milínov-Hlavňovice	III	
Posobice	IV	20	PS Sušice	I	25	Hartmanice	II	
Rovná	IV	20	PS Sušice	I	25	Milínov-Hlavňovice	III	
Strunkov	IV	20	PS Sušice	I	25	Milínov-Hlavňovice	III	
Svojšíce	IV	20	PS Sušice	I	25	Svojšíce	V	
Trstice	IV	20	PS Sušice	I	25	Hartmanice	II	
Vojetice	IV	20	PS Sušice	I	25	Milínov-Hlavňovice	III	
Žíkov	IV	20	PS Sušice	I	25	Sušice	III	
Plánice	III B	15	Plánice	III	20	PS Klatovy	I	20
Blížanov	IV	20	PS Nepomuk	I	25	Plánice	III	
Křížovice	IV	20	PS Klatovy	I	25	Křížovice	V	
Kvasetice	IV	20	Plánice	III	25	Kvasetice	V	
Lovčice	IV	20	Plánice	III	25	PS Klatovy	I	
Mlýnářovice	IV	20	Plánice	III	25	PS Klatovy	I	

Damič	IV	20	Soběšice	III	25	Strašín	III			
Mačice	IV	20	Soběšice	III	25	Strašín	III			
Srní	III B	15	Srní	II	20	Kašperské Hory	II	20	PS Sušice	I
Vchynice-Tetov I	IV	20	Srní	II	25	Kašperské Hory	II			
Strašín	III B	15	Strašín	III	20	Soběšice	III	20	PS Sušice	I
Maleč	IV	20	Strašín	III	25	Soběšice	III			
Nahofánky	IV	20	Strašín	III	25	Soběšice	III			
Věštín	IV	20	Strašín	III	25	Soběšice	III			
Zuklín	IV	20	Strašín	III	25	Soběšice	III			
Stražov	III A	15	Stražov	III	15	Janovice nad Úhl.	III	20	PS Klatovy	I
Božehice	IV	20	PS Klatovy	I	25	Stražov	III			
Brť	IV	20	PS Klatovy	I	25	Stražov	III			
České Hamry	IV	20	PS Klatovy	I	25	Janovice nad Úhl.	III			
Horní Němčice	IV	20	PS Klatovy	I	25	Stražov	III			
Javoříčko (u Stražova)	IV	20	PS Klatovy	I	25	Janovice nad Úhl.	III			
Kněžice (u Neznašov)	IV	20	PS Klatovy	I	25	PS Klatovy	I			
Krotějov	IV	20	PS Klatovy	I	25	Janovice nad Úhl.	III			
Lehom	IV	20	PS Klatovy	I	25	Stražov	III			
Lukavice	IV	20	PS Klatovy	I	25	PS Klatovy	I			
Mladotice	IV	20	Stražov	III	25	PS Klatovy	I			
Opálka	IV	20	PS Klatovy	I	25	Opálka	V			
Rovná (Stražov)	IV	20	PS Klatovy	I	25	PS Klatovy	I			
Spíž	IV	20	PS Klatovy	I	25	Janovice nad Úhl.	III			
Víteň	IV	20	PS Klatovy	I	25	Víteň	V			
Zahorčice	IV	20	PS Klatovy	I	25	Zahorčice	V			
Sušice 1	III A	15	PS Sušice	I	15	Sušice	III	20	Kolinec	III
Sušice 2	II A	10	PS Sušice	I	10	Sušice	III	15	Kolinec	III
Sušice 3	II B	10	PS Sušice	I	15	Sušice	III	15	Kolinec	III
Albrechtice	IV	20	PS Sušice	I	25	Sušice	III			
Červené Dvorce	IV	20	PS Sušice	I	25	Sušice	III			
Divišov	IV	20	PS Sušice	I	25	Sušice	III			
Dolní Staňkov	III B	15	PS Sušice	I	20	Sušice	III	20	Hartmanice	II
Humpolec	IV	20	PS Sušice	I	25	Sušice	III			
Chmelná	IV	20	PS Sušice	I	25	Chmelná	V			
Milčice (u Sušice)	IV	20	PS Sušice	I	25	Sušice	III			
Nuzerov	IV	20	PS Sušice	I	25	Sušice	III			

Rok	IV	20	PS Sušice	I	25	Sušice	III		
Stráž	IV	20	PS Sušice	I	25	Sušice	III		
Vošovy	IV	20	PS Sušice	I	25	Vošovy	V		
Vrabcov	IV	20	PS Sušice	I	25	Sušice	III		
Záluží (u Sušice)	IV	20	PS Sušice	I	25	Sušice	III		
Svěradice	III B	15	PS Horažďovice	I	20	Horažďovice	III	20	Svěradice
Švihov	II B	10	Švihov	III	15	PS Klatovy	I	15	Chudonice
Bezděkov (u Švihova)	IV	20	PS Klatovy	I	25	Švihov	III		
Jíno	IV	20	PS Klatovy	I	25	Švihov	III		
Kaliště	IV	20	PS Klatovy	I	25	Švihov	III		
Kamýk	IV	20	PS Klatovy	I	25	Kamýk	V		
Kokšín	IV	20	PS Klatovy	I	25	Kokšín	V		
Lhovice	IV	20	PS Klatovy	I	25	Lhovice	V		
Stropčice	IV	20	PS Klatovy	I	25	Stropčice	V		
Těšnice	IV	20	PS Klatovy	I	25	PS Klatovy	I		
Třebýčinka	IV	20	PS Klatovy	I	25	Třebýčinka	V		
Vosí	IV	20	PS Klatovy	I	25	PS Klatovy	I		
Tužice	IV	20	PS Horažďovice	I	25	Tužice	V		
Týnec (u Klatov)	III B	15	PS Klatovy	I	20	Týnec(u Klatov)	V	20	Klatovy -Luby
Horní Lhota	IV	20	PS Klatovy	I	25	PS Klatovy	I		
Loreta (u Týnce)	IV	20	PS Klatovy	I	25	PS Klatovy	I		
Rozpáralka	IV	20	PS Klatovy	I	25	PS Klatovy	I		
Újezd u Plánice	IV	20	PS Klatovy	I	25	Újezd u Plánice	V		
Velhartice	III A	15	PS Sušice	I	15	Velhartice	III	20	Milínov-Hlavňovice
Braníčkov	IV	20	PS Sušice	I	25	Velhartice	III		
Drouhavec	IV	20	PS Sušice	I	25	Velhartice	III		
Hory Matky Boží	IV	20	PS Sušice	I	25	Hory Matky Boží	V		
Chotěšov	IV	20	PS Sušice	I	25	Chotěšov	V		
Jarkovice	IV	20	PS Sušice	I	25	Velhartice	III		
Konín	IV	20	PS Sušice	I	25	Velhartice	III		
Nemilkov	IV	20	PS Sušice	I	25	Nemilkov	V		
Radvanice	IV	20	PS Sušice	I	25	Velhartice	III		
Stojanovice	IV	20	PS Sušice	I	25	Velhartice	III		
Tvrdošlav	IV	20	Velhartice	III	25	Milínov-Hlavňovice	III		
Velké Hydčice	III A	15	PS Horažďovice	I	15	Horažďovice	III	20	Velké Hydčice
Velký Bor (u Horažd.)	III B	15	PS Horažďovice	I	20	Horažďovice	III	20	Velký Bor

Jetenovice	IV	20	PS Horažďovice	I	25	Jetenovice	V	
Slivonice	IV	20	PS Horažďovice	I	25	Slivonice	V	
Vrhavěč	III B	15	PS Klatovy	I	20	PS Klatovy	I	20 Vrhavěč
Malá Víska	III B	15	PS Klatovy	I	20	PS Klatovy	I	20 Malá Víska
Neznašovy	IV	20	PS Klatovy	I	25	Neznašovy	V	
Radinovy	IV	20	PS Klatovy	I	25	Radinovy	V	
Vřeskovice	IV	20	PS Přeštice	I	25	Vřeskovice	V	
Mstice	IV	20	PS Přeštice	I	25	Švihov	III	
Zavlekov	III B	15	Nalžovské Hory	III	20	Zavlekov	V	20 PS Klatovy
Mladice	IV	20	Nalžovské Hory	III	25	Plánice	III	
Plichtice	IV	20	Nalžovské Hory	III	25	Plichtice	V	
Skráňčice	IV	20	Nalžovské Hory	III	25	Skráňčice	V	
Vlčnov	IV	20	Nalžovské Hory	III	25	Plánice	III	
Zborovy	IV	20	Plánice	III	25	Zborovy	V	
Železná Ruda	II B	10	Železná Ruda	II	15	Železná Ruda	II	15 Hartmanice
Aižbětín	IV	20	Železná Ruda	II	25	Hojsova Stráž	III	
Debrník	IV	20	Železná Ruda	II	25	Hojsova Stráž	III	
Hojsova Stráž	IV	20	Železná Ruda	II	25	Železná Ruda	II	
Panciř	IV	20	Hojsova Stráž	III	25	Hojsova Stráž	III	
Špičák	IV	20	Železná Ruda	II	25	Hojsova Stráž	III	
Žihobce	III B	15	Železná Ruda	II	25	Hojsova Stráž	III	
Bešetín	IV	20	PS Sušice	I	20	Soběšice	III	20 Žihobce
Bílenice	IV	20	PS Sušice	I	25	Soběšice	III	
Kadešice	IV	20	PS Sušice	I	25	Bílenice	V	
Rozsedly	IV	20	PS Sušice	I	25	Kadešice	V	
Šimanov	IV	20	PS Sušice	I	25	Rozsedly	V	
Žichovice	III A	15	PS Sušice	I	25	Soběšice	III	
			PS Sušice	I	15	Horažďovice	III	20 Žichovice

Seznam jednotek PO k zabezpečení území jednotkami PO, jejich dislokace a předurčení podle základní tabulky plošného pokrytí pro jednotlivá území obcí Plzeňského kraje

Územní odbor Plzeň, HZS Plzeňského kraje (ORP Blovice, Nepomuk, Přeštice, Stod)

Územní odbor HZS kraje	Území obce	Stupeň nebezpečí	Přirazené jednotky PO a požadavek na jejich dobu dojezdu								
			Doba dojezdu	Jednotka PO (dislokace)	Kat.	Doba dojezdu	Jednotka PO (dislokace)	Kat.	Doba dojezdu	Jednotka PO (dislokace)	Kat.
Plzeň	Blovice	II B	10	Blovice	II	15	PS Nepomuk	I	15	Spálené Poříčí	II
	Bohušov	IV	20	Blovice	II	25	PS Nepomuk	I			
	Hradiště	III B	15	Blovice	II	20	PS Nepomuk	I	20	Spálené Poříčí	II
	Hradištská Lhotka	IV	20	PS Nepomuk	I	25	Hradištská Lhotka	V			
	Hradištský Újezd	IV	20	PS Nepomuk	I	25	Blovice	II			
	Komorno	IV	20	PS Nepomuk	I	25	Blovice	II			
	Stará Huť	IV	20	PS Nepomuk	I	25	Blovice	II			
	Štítov	IV	20	PS Nepomuk	I	25	Štítov	V			
	Vlčice	IV	20	PS Nepomuk	I	25	Vlčice	V			
	Bolkov	IV	20	PS Přeštice	I	25	Bolkov	V			
	Borovno	IV	20	Spálené Poříčí	II	25	Borovno	V			
	Borovy	III B	15	PS Přeštice	I	20	Borovy	V	20	Švihov	III
	Bukovec	IV	20	PS Staňkov	I	25	Bukovec	V			
	Buková	IV	20	Buková	V	25	PS Staňkov	I			
	Čížice	III B	15	Štěnovice	III	20	PS Pízeň Slovany	I	20	Čížice	V
	Čečovice (u Holýšova)	IV	20	PS Staňkov	I	25	Čečovice	V			
	Černovice	III B	15	PS Staňkov	I	20	Holýšov	III	20	Černovice	V
	Neměnice	IV	20	PS Staňkov	I	25	Staňkov	III			
	Čížkov	IV	20	PS Nepomuk	I	25	Čížkov	V			
	Čečovice	IV	20	PS Nepomuk	I	25	Čečovice	V			
	Chynín	IV	20	PS Nepomuk	I	25	Chynín	V			
	Liškov	IV	20	PS Nepomuk	I	25	Liškov	V			
	Měrcín	IV	20	PS Nepomuk	I	25	Měrcín	V			
	Přešín	IV	20	PS Nepomuk	I	25	Přešín	V			
	Zahrádka	IV	20	PS Nepomuk	I	25	Zahrádka	V			
	Železný Újezd	IV	20	PS Nepomuk	I	25	Železný Újezd	V			
Čmeliny	IV	20	PS Nepomuk	I	25	Čmeliny	V				
Dnešice	III B	15	Dnešice	III	20	PS Přeštice	I	20	PS Přeštice	I	
Černotín	IV	20	PS Přeštice	I	25	Černotín	V				

Dobřany	II B	10	Dobřany	II	15	PS Přeštice	I	15	PS Přeštice	I
Šlovice	III B	15	PS Pízeň - střed	I	20	PS Pízeň-Střed	I	20	Šlovice	V
Vodní Újezd	IV	20	Dobřany	II	25	PS Přeštice	I			
Dolce	III B	15	PS Přeštice	I	20	PS Přeštice	I	20	Dolce	V
Dolní Lukavice	III B	15	PS Přeštice	I	20	PS Přeštice	I	20	Dolní Lukavice	V
Krasavce	IV	20	PS Přeštice	I	25	Dolní Lukavice	V			
Lišice	IV	20	PS Přeštice	I	25	Lišice	V			
Snopoušovy	IV	20	PS Přeštice	I	25	Snopoušovy	V			
Drahkov	IV	20	PS Nepomuk	I	25	Drahkov	V			
Holýšov	II B	10	PS Staňkov	I	15	Holýšov	III	15	Staňkov	III
Dolní Kamenice	IV	20	PS Staňkov	I	25	Dolní Kamenice	V			
Honezovice	III B	15	PS Staňkov	I	20	Stod	II	20	Honezovice	V
Hradištiny	IV	20	Stod	II	25	PS Staňkov	I			
Horní Kamenice	III B	15	PS Staňkov	I	20	Holýšov	III	20	Horní Kamenice	V
Horní Lukavice	III B	15	PS Přeštice	I	20	PS Přeštice	I	20	Horní Lukavice	V
Horšice	III B	15	PS Přeštice	I	20	PS Přeštice	I	20	Horšice	V
Újezd	IV	20	PS Přeštice	I	25	Újezd	V			
Hradec	III B	15	PS Staňkov	I	20	Holýšov	III	20	Hradec	V
Hradiště	IV	20	PS Nepomuk	I	25	Hradiště	V			
Bezděkov	IV	20	PS Nepomuk	I	25	Bezděkov	V			
Zahorčičky	IV	20	PS Nepomuk	I	25	Zahorčičky	V			
Chlum	IV	20	PS Pízeň-Slovany	I	25	Chlum	V			
Chlumčany	III A	15	PS Přeštice	I	15	Dobřany	II	20	Chlumčany	V
Hradčany	IV	20	PS Přeštice	I	25	Hradčany	V			
Chlumy	IV	20	PS Nepomuk	I	25	Chlumy	V			
Chocenice	III B	15	PS Nepomuk	I	20	Blovce	II	20	Chocenice	V
Chocenická Lhota	IV	20	PS Nepomuk	I	25	Blovce	II			
Kotousov	IV	20	PS Nepomuk	I	25	Blovce	II			
Zhůř	IV	20	PS Nepomuk	I	25	Nepomuk	III			
Chotěšov	III A	15	PS Nýřany	I	15	Chotěšov	III	20	Stod	II
Hoříkovice	IV	20	PS Nýřany	I	25	Chotěšov	III			
Losina	IV	20	PS Nýřany	I	25	Chotěšov	III			
Mantov	III B	15	PS Nýřany	I	20	Chotěšov	III	20	Nýřany	II
Týnec	IV	20	PS Nýřany	I	25	Chotěšov	III			
Jarov	III B	15	PS Nepomuk	I	20	Nepomuk	III	20	Jarov	V

Kasejovice	III B	15	Kasejovice	III	20	PS Nepomuk	I	20	Nepomuk	III
Kladružce	IV	20	PS Nepomuk	I	25	Kladružce	V			
Podhůří	IV	20	PS Nepomuk	I	25	Podhůří	V			
Polánka (u Kasejovic)	IV	20	PS Nepomuk	I	25	Polánka (u Kasejovic)	V			
Přebudov	IV	20	PS Nepomuk	I	25	Přebudov	V			
Řesanice	IV	20	PS Nepomuk	I	25	Řesanice	V			
Újezd u Kasejovic	IV	20	PS Nepomuk	I	25	Újezd u Kasejovic	V			
Chloumek	IV	20	PS Nepomuk	I	25	Chloumek	V			
Kbel	III B	15	Měčín	III	20	PS Přeštice	I	20	Kbel	V
Babice	IV	20	PS Přeštice	I	25	Malinec	V			
Malinec	IV	20	PS Přeštice	I	25	Malinec	V			
Mečkov	IV	20	PS Přeštice	I	25	Kbel	V			
Nová Ves	IV	20	PS Přeštice	I	25	Kbel	V			
Klášter	IV	20	PS Nepomuk	I	25	Klášter	V			
Kotovice	IV	20	PS Nýřany	I	25	Stod	II			
Nový	IV	20	PS Nýřany	I	25	Stod	II			
Záluží	IV	20	PS Nýřany	I	25	Stod	II			
Kozlovice	IV	20	PS Nepomuk	I	25	Kozlovice	V			
Kramolín	IV	20	PS Nepomuk	I	25	Kramolín	V			
Kvičovice	III B	15	PS Staňkov	I	20	Hojšov	III	20	Kvičovice	V
Letiny	III B	15	PS Nepomuk	I	20	PS Přeštice	I	20	Letiny	V
Bzí	IV	20	PS Nepomuk	I	25	Blovce	II			
Chocenický Újezd	IV	20	PS Nepomuk	I	25	Blovce	II			
Kbelnice	IV	20	PS Přeštice	I	25	Blovce	II			
Svárkov	IV	20	PS Nepomuk	I	25	Blovce	II			
Lisov	IV	20	PS Staňkov	I	25	Lisov	V			
Lišína	IV	20	Stod	II	25	PS Staňkov	I			
Louňová	IV	20	PS Nepomuk	I	25	Louňová	V			
Lužany	III B	15	PS Přeštice	I	20	PS Přeštice	I	20	Lužany	V
Dlouhá Louka	IV	20	PS Přeštice	I	25	Dlouhá Louka	V			
Zelená Hora	IV	20	PS Přeštice	I	25	Zelená Hora	V			
Zelené	IV	20	PS Přeštice	I	25	Zelené	V			
Měcholupy	IV	20	PS Nepomuk	I	25	Měcholupy	V			
Merklín	III B	15	Merklín	III	20	PS Staňkov	I			
Kloušov	IV	20	PS Staňkov	I	25	Kloušov	V			

Lhota	IV	20	PS Staňkov	I	25	Merklin	III		
Mileč	IV	20	PS Nepomuk	I	25	Mileč	V		
Bezděkovec	IV	20	PS Nepomuk	I	25	Bezděkovec	V		
Maňovice	IV	20	PS Nepomuk	I	25	Maňovice	V		
Záhoří	IV	20	PS Nepomuk	I	25	Záhoří	V		
Želvice	IV	20	PS Nepomuk	I	25	Želvice	V		
Milínov	IV	20	PS Pízeň Slovany	I	25	Milínov	V		
Mišov	IV	20	Spálené Poříčí	II	25	Mišov	V		
Mladý Smolivec	III B	15	Mladý Smolivec	III	20	PS Nepomuk	I	20	Kasejovice
Budislavice	IV	20	PS Nepomuk	I	25	Budislavice	V		
Dožice	IV	20	PS Nepomuk	I	25	Dožice	V		
Radošice	IV	20	PS Nepomuk	I	25	Radošice	V		
Starý Smolivec	III B	15	PS Nepomuk	I	25	Starý Smolivec	V	25	Nepomuk
Mohelnice	IV	20	PS Nepomuk	I	25	Mohelnice	V		
Nebílovy	III A	15	PS Pízeň Slovany	I	15	PS Pízeň Slovany	I	20	Nebílovy
Nekvasovy	IV	20	PS Nepomuk	I	25	Nekvasovy	V		
Nepomuk	III A	15	PS Nepomuk	I	15	Nepomuk	III	20	Kasejovice
Dvorec	III B	15	PS Nepomuk	I	20	Nepomuk	III	20	Dvorec
Netunice	IV	20	PS Přeštice	I	25	Netunice	V		
Neuměř	IV	20	PS Staňkov	I	25	Neuměř	V		
Neurazy	III B	15	PS Nepomuk	I	20	Nepomuk	III	20	Neurazy
Klíkařov	IV	20	PS Nepomuk	I	25	Nepomuk	III		
Nová ves (u Nepomuka)	IV	20	PS Nepomuk	I	25	Nová Ves (u Nep)	V		
Partoltice	IV	20	PS Nepomuk	I	25	Partoltice	V		
Radochovy	IV	20	PS Nepomuk	I	25	Radochovy	V		
Soběšuky	IV	20	PS Nepomuk	I	25	Soběšuky	V		
Vojovice	IV	20	PS Nepomuk	I	25	Vojovice	V		
Nezdice	IV	20	PS Přeštice	I	25	PS Přeštice	I		
Nezdřev	IV	20	PS Nepomuk	I	25	Nezdřev	V		
Nová Ves (u Dobřan)	IV	20	Nová Ves	V	25	PS Pízeň střed	I		
Nové Mitrovce	III B	15	Nové Mitrovce	III	20	PS Nepomuk	I	20	Spálené Poříčí
Mítov	IV	20	PS Nepomuk	I	25	Mítov	V		
Nechanice	IV	20	PS Nepomuk	I	25	Nechanice	V		
Planiny	IV	20	PS Nepomuk	I	25	Spálené Poříčí	II		
Oplot	III B	15	PS Přeštice	I	20	PS Přeštice	I	20	Oplot

Oselce	IV	20	PS Nepomuk	I	25	Oselce	V	
Kotouň	IV	20	PS Nepomuk	I	25	Kotouň	V	
Nová Ves (u Oselců)	IV	20	PS Nepomuk	I	25	Nová Ves (u Oselců)	V	
Otěšice	IV	20	PS Přeštice	I	25	Merklín	III	
Polánka (u Nepom.)	IV	20	PS Nepomuk	I	25	Polánka (u Nepom.)	V	
Prádló	IV	20	PS Nepomuk	I	25	Prádló	V	
Novotníky	IV	20	PS Nepomuk	I	25	Novotníky	V	
Předenice	IV	20	PS Přeštice	I	25	Předenice	V	
Přestavíky	IV	20	PS Přeštice	I	25	Přestavíky	V	
Lažany	IV	20	PS Přeštice	I	25	Dnešice	III	
Přeštice	II B	10	PS Přeštice	I	25	PS Přeštice	I	25 Přeštice
Skočice	III B	15	PS Přeštice	I	20	Přeštice	III	20 PS Přeštice
Zastávka	IV	20	PS Přeštice	I	25	Přeštice	III	
Žerovice	III B	15	PS Přeštice	I	20	Přeštice	III	20 PS Přeštice
Příchovice	III B	15	PS Přeštice	I	20	PS Přeštice	I	20 Příchovice
Kučiny	IV	20	PS Přeštice	I	25	Kučiny	V	
Zálesí	IV	20	PS Přeštice	I	25	Zálesí	V	
Ptenín	IV	20	PS Přeštice	I	25	Ptenín	V	
Újezdec	IV	20	PS Přeštice	I	25	Ptenín	V	
Radkovic (u Přeštic)	III B	15	PS Přeštice	I	20	PS Přeštice	I	20 Radkovic
Roupov	III B	15	PS Přeštice	I	20	PS Přeštice	I	20 Roupov
Řeňce	III B	15	PS Přeštice	I	20	PS Přeštice	I	20 Řeňce
Háje	IV	20	PS Přeštice	I	25	Háje	V	
Knihy	IV	20	PS Přeštice	I	25	PS Přeštice	I	
Libákovice	IV	20	PS Přeštice	I	25	Libákovice	V	
Osek	IV	20	PS Přeštice	I	25	Osek	V	
Plevňov	IV	20	PS Přeštice	I	25	Plevňov	V	
Vodokrtý	IV	20	PS Přeštice	I	25	Vodokrtý	V	
Seč	III B	15	PS Nepomuk	I	20	Blovce	II	20 Seč
Sedliště	IV	20	PS Nepomuk	I	25	Sedliště	V	
Skašov	III B	15	PS Nepomuk	I	20	PS Přeštice	I	20 Skašov
Soběkury	III B	15	PS Přeštice	I	20	PS Přeštice	I	20 Soběkury
Horušany	IV	20	PS Přeštice	I	25	Soběkury	V	
Spálené Poříčí	III A	15	Spálené Poříčí	II	15	Blovce	II	20 PS Pizeň Slovany
Číčov	IV	20	Spálené Poříčí	II	25	Číčov	V	

Hořehledy	IV	20	Spálené Poříčí	II	25	Hořehledy	V	
Hořice	IV	20	Spálené Poříčí	II	25	Mirošov	II	
Karlovy	IV	20	Spálené Poříčí	II	25	Blovice	II	
Lipnice	III B	15	Spálené Poříčí	II	20	PS Rokycany	I	20 Lipnice
Lučistě	IV	20	Spálené Poříčí	II	25	Lučistě	V	
Struhaře	IV	20	Spálené Poříčí	II	25	PS Nepomuk	I	
Těnovice	IV	20	Spálené Poříčí	II	25	Těnovice	V	
Vlkov	IV	20	Spálené Poříčí	II	25	PS Slovany	I	
Záluží	IV	20	Spálené Poříčí	II	25	PS Slovany	I	
Srby	IV	20	PS Nepomuk	I	25	Srby	V	
Stod	II B	10	Stod	II	15	PS Nýřany	I	15 Chotěšov
Lelov	IV	20	Stod	II	25	PS Nýřany	I	
Střelice	IV	20	Stod	II	25	PS Staňkov	I	
Štichov	IV	20	PS Staňkov	I	25	Štichov	V	
Střížovice	III B	15	Střížovice	III	20	PS Pízeň Slovany	I	20 PS Pízeň Slovany
Štěnovice	II B	10	PS Pízeň Slovany	I	15	PS Pízeň Slovany	I	15 Štěnovice
Tojice	IV	20	PS Nepomuk	I	25	Tojice	V	
Třebčice	IV	20	PS Nepomuk	I	25	Třebčice	V	
Týniště	IV	20	PS Přestice	I	25	Týniště	V	
Únětice	III B	15	PS Přestice	I	20	PS Přestice	I	20 Únětice
Utušice	III B	15	PS Pízeň Slovany	I	15	PS Pízeň Slovany	I	20 Utušice
Robčice	IV	20	PS Pízeň Slovany	I	25	Robčice	V	
Ves Touškov	III B	15	PS Nýřany	I	20	Stod	II	15 Ves Touškov
Miřovice	IV	20	PS Nýřany	I	15	Ves Touškov	V	
Vlčí	IV	20	PS Přestice	I	25	Vlčí	V	
Vlčtejn	IV	20	PS Pízeň-Slovany	I	25	Vlčtejn	V	
Vrčeň	III B	15	PS Nepomuk	I	20	Nepomuk	III	20 Vrčeň
Vstíř	III B	15	PS Přestice	I	20	PS Přestice	I	20 Vstíř
Všekary	IV	20	PS Staňkov	I	25	Všekary	V	
Zdemyslice	III B	15	Blovice	II	20	PS Nepomuk	I	20 Zdemyslice
Zemětice	IV	20	Zemětice	V	25	PS Staňkov	I	
Čelákovy	IV	20	Čelákovy	V	25	PS Staňkov	I	
Chalupy	IV	20	Chalupy	V	25	PS Staňkov	I	
Žákava	III B	15	PS Pízeň-Slovany	I	20	PS Pízeň Slovany	I	20 Žákava
Ždírec	IV	20	PS Nepomuk	I	25	Ždírec	V	

Myt'	IV	20	PS Nepomuk	I	25	Blovice	II		
Smederov	IV	20	PS Nepomuk	I	25	Smederov	V		
Žďár	IV	20	PS Nepomuk	I	25	Žďár	V		
Žinkovy	II B	10	PS Nepomuk	I	15	Nepomuk	III	15	Žinkovy
Břeží	IV	20	PS Nepomuk	I	25	Břeží	V		
Čepinec	IV	20	PS Nepomuk	I	25	Čepinec	V		
Kokořov	IV	20	PS Nepomuk	I	25	Kokořov	V		
Životice	IV	20	PS Nepomuk	I	25	Životice	V		

Holovousy	IV	20	Holovousy	V	25	PS Plasy	I		
Hromnice	III B	15	Hromnice	V	20	PS Pízeň Košutka	I	20	PS Pízeň Košutka
Horní Bělá	III B	15	PS Plasy	I	20	PS Plasy	I	20	Horní Bělá
Hvozd	IV	20	PS Plasy	I	25	Hvozd	V		
Horní Bříza	II B	10	Horní Bříza	II	15	PS Pízeň Košutka	I	15	PS Pízeň Košutka
Chotíkov	III B	15	PS Pízeň Košutka	I	20	PS Pízeň Košutka	I	20	Chotíkov
Chrást	III A	15	PS Pízeň Sítřed	I	15	PS Pízeň Sítřed	I	20	Chrást
Chříč	III A	15	Chříč	III	15	Zvíkovec	III	20	Kožlany
Jarov	IV	20	PS Plasy	I	25	Jarov	V		
Chválenice	III B	15	PS Pízeň Slovány	I	20	PS Pízeň Slovány	I	20	Chválenice
Želčany	IV	20	PS Slovány	I	25	Želčany	V		
Kaceřov	IV	20	PS Plasy	I	25	Kaceřov	V		
Kaznějov	II B	10	PS Plasy	I	15	PS Plasy	I	15	Kaznějov
Kbelany	IV	20	PS Nýřany	I	25	Nýřany	II		
Kočín	IV	20	PS Plasy	I	25	Kočín	V		
Kopidlo	IV	20	PS Plasy	I	25	Kopidlo	V		
Koryta	IV	20	PS Plasy	I	25	Koryta	V		
Kozojedy	III A	15	PS Plasy	I	15	PS Plasy	I	20	Kozojedy
Kozolupy	III A	15	PS Nýřany	I	15	Nýřany	II	15	Kozolupy
Krašovice	III B	15	PS Pízeň Košutka	I	20	PS Plasy	I	20	Krašovice
Kožlany	II B	10	Kralovice	II	15	PS Plasy	I	15	Kožlany
Kralovice	II B	10	Kralovice	II	15	PS Plasy	I	15	PS Plasy
Bukovina	IV	20	PS Plasy	I	25	PS Plasy	I		
Hrádecko	IV	20	PS Plasy	I	25	Kralovice	II		
Mariánský Týnec	IV	20	PS Plasy	I	25	PS Plasy	I		
Řemešín	IV	20	PS Plasy	I	25	PS Plasy	I		
Trojany	IV	20	PS Plasy	I	25	PS Plasy	I		
Krsy	IV	20	Krsy	III	25	PS Pízeň Košutka	I		
Křelovice	IV	20	Křelovice	V	25	Pernarec	III		
Kunějovice	IV	20	Kunějovice	V	25	PS Pízeň Košutka	I		
Kyšice	III A	15	PS Pízeň Sítřed	I	15	PS Pízeň Sítřed	I	20	Kyšice
Ledce	III A	15	PS Pízeň Košutka	I	15	PS Pízeň Košutka	I	20	Ledce
Letkov	III B	15	PS Pízeň Slovány	I	20	PS Pízeň Slovány	I	20	Letkov
Lhůta	IV	20	PS Rokycany	I	25	Lhůta	V		
Líně	III A	15	PS Nýřany	I	15	Líně	III	20	Nýřany

Lišťany	III B	15	PS Pížeň Košutka	I	20	PS Pížeň Košutka	I	20	Lišťany	V
Lité	III B	15	PS Pížeň	I	20	PS Pížeň	I	20	Lité	V
Lochousice	IV	20	PS Nýřany	I	15	Lochousice	V			
Losiná	III A	15	PS Pížeň Slovany	I	15	PS Pížeň Slovany	I	20	Losiná	V
Loza	III B	15	PS Pížeň	I	20	PS Pížeň	I	20	Loza	V
Manětín	III A	15	Manětín	III	15	PS Pížeň	I	20	PS Pížeň	I
Mezí	IV	20	Manětín	III	25	PS Pížeň	I			
Újezd	IV	20	Manětín	III	25	PS Pížeň	I			
Zhořec	IV	20	PS Toužim	I	25	PS Pížeň	I			
Město Touškov	II B	10	PS Nýřany	I	15	M. Touškov	III	15	Nýřany	II
Mladotice	III B	15	PS Pížeň	I	20	PS Pížeň	I	20	Mladotice	V
Mokrouše	IV	20	PS Pížeň Slovany	I	25	Mokrouše	V			
Mírtník	III B	15	PS Pížeň	I	20	PS Pížeň	I	20	Mírtník	V
Myslínka	IV	20	PS Nýřany	I	25	Nýřany	II			
Nadryby	IV	20	Nadryby	V	25	PS Pížeň Košutka	I			
Nečtiny	III B	15	Nečtiny	V	20	Manětín	III	20	Úněšov	III
Nekmíř	III B	15	Nekmíř	III	20	PS Pížeň Košutka	I	20	PS Pížeň Košutka	I
Nevřeň	III A	15	PS Pížeň Košutka	I	15	PS Pížeň Košutka	I	20	Nevřeň	V
Nezbavětice	IV	20	PS Pížeň Slovany	I	25	Nezbavětice	V			
Nezvěstice	III A	15	PS Pížeň Slovany	I	15	PS Pížeň Slovany	I	20	Nezvěstice	V
Nýřany	II B	10	PS Nýřany	I	10	Nýřany	II	15	Tlučná	III
Obora	III B	15	PS Pížeň	I	20	PS Pížeň	I	20	Obora	V
Ostrov u Bezdrůžic	IV	20	Ostrov u Bezdrůžic	V	25	PS Pížeň Košutka	I			
Pastuchovice	IV	20	Žihle	III	25	Jesenice	II			
Pernarec	III B	15	Pernarec	III	20	Úněšov	III	20	PS Pížeň Košutka	I
Pláně	IV	20	PS Pížeň	I	25	Pláně	V			
Pížeň	II B	10	PS Pížeň	I	15	PS Pížeň	I	15	Plasy(H.Hradiště)	V
Plešnice	III B	15	PS Nýřany	I	20	Nýřany	II	20	Plešnice	V
Přovany	III B	15	Přovany	III	20	PS Nýřany	I	20	Nýřany	II
Potvorov	IV	20	Potvorov	V	25	PS Pížeň	I			
Přehýšov	III B	15	PS Nýřany	I	20	Nýřany	II	15	Přehýšov	V
Příšov	III A	15	PS Pížeň Košutka	I	15	PS Pížeň Košutka	I	20	Příšov	V
Rochlov	III B	15	PS Nýřany	I	20	Nýřany	II	15	Rochlov	V
Rybnice	III B	15	PS Pížeň	I	20	PS Pížeň	I	20	Rybnice	V
Sedlec	IV	20	PS Pížeň	I	25	Sedlec	V			
Slatina	IV	20	Chříč	III	25	Slatina	V			

Starý Pízenec	II B	10	PS Pížeň Slovany	I	15	PS Pížeň Slovany	I	15	Starý Pízenec	III
Sedlec	III B	15	PS Pížeň Slovany	I	20	PS Pížeň Slovany	I	20	Sedlec	V
Studená	IV	20	Chříč	III	25	Studená	V			
Štěnovický Borek	IV	20	PS Pížeň Slovany	I	25	Štěnovický Borek	V			
Štáhlavy	II B	10	PS Pížeň Slovany	I	15	PS Pížeň Slovany	I	15	Štáhlavy	V
Štáhlavice	III B	15	PS Pížeň Slovany	I	20	PS Pížeň Slovany	I	20	Štáhlavice	V
Štichovice	IV	20	PS Píasy	I	25	Štichovice	V			
Tatiná	III B	15	PS Pížeň Košutka	I	20	PS Pížeň Košutka	I	20	Tatiná	V
Tis u Blatna	IV	20	Žihle	III	25	Lubeneč	II			
Tlučná	II B	10	PS Nýřany	I	15	Tlučná	III	15	Nýřany	II
Trnová	III B	15	Trnová	V	20	PS Pížeň Košutka	I	20	PS Pížeň Košutka	I
Třemošná	II B	10	PS Pížeň Košutka	I	15	PS Pížeň Košutka	I	15	Třemošná	V
Záluží	III B	15	PS Pížeň Košutka	I	20	PS Pížeň Košutka	I	20	Třemošná	V
Tymákov	III B	15	PS Pížeň Slovany	I	20	PS Pížeň Slovany	I	20	Tymákov	V
Úherce	III B	15	PS Nýřany	PS Pí	I	Nýřany	II	15	Úherce	V
Újezd nade Mží	IV	20	PS Nýřany	I	25	Újezd nade Mží	V			
Úlice	III B	15	PS Nýřany	I	20	Nýřany	II	15	Pňovany	III
Úněšov	III B	15	Úněšov	III	20	PS Pížeň Košutka	I	20	PS Pížeň Košutka	I
Úterý	III A	15	PS Toužim	I	15	Křsy	III	20	Úterý	V
Vejpřnice	II B	10	PS Nýřany	I	15	PS Pížeň Sřed	I	15	Vejpřnice	V
Velečín	IV	20	Žihle	III	25	Velečín	V			
Vochov	III B	15	PS Pížeň Sřed	I	20	PS Pížeň Sřed	I	20	Vochov	V
Všehrdy	IV	20	Kozojedy	III	25	Všehrdy	V			
Všeruby	III A	15	PS Pížeň Košutka	I	15	PS Pížeň Košutka	I	20	Všeruby	III
Výrov	IV	20	PS Píasy	I	25	Výrov	V			
Hadačka	III B	15	PS Píasy	I	20	PS Píasy	I	20	Výrov	V
Vysoká Libyně	III B	15	Kralovice	II	20	PS Píasy	I	20	Vysoká Libyně	V
Zahrádka	IV	20	Úněšov	III	25	Zahrádka	V			
Zbůch	II B	10	PS Nýřany	I	15	Nýřany	II	15	Zbůch	V
Zruč - Senec	III A	15	PS Pížeň Košutka	I	15	PS Pížeň Košutka	I	20	Zruč-Senec	III
Žihle	III A	15	Žihle	III	15	Kralovice	II	20	PS Píasy	I
Hluboká	IV	20	Žihle	III	25	PS Píasy	I			
Kalec	IV	20	Žihle	III	25	PS Píasy	I			
Nový Dvůr	IV	20	Žihle	III	25	PS Píasy	I			
Odlezy	IV	20	Žihle	III	25	PS Píasy	I			
Přehořov	IV	20	Žihle	III	25	PS Píasy	I			
Žilov	III B	15	PS Pížeň Košutka	I	20	PS Pížeň Košutka	I	20	Žilov	V

Seznam jednotek PO k zabezpečení území jednotkami PO, jejich dislokace a předurčení podle základní tabulky plošného pokrytí pro jednotlivá území obcí Plzeňského kraje

Územní odbor Rokycany, HZS Plzeňského kraje (ORP Rokycany)

Územní odbor HZS kraje	Území obce	Stupeň nebezpečí	Přirazené jednotky PO a požadavek na jejich dobu dojezdu								
			Doba dojezdu	Jednotka PO (dislokace)	Kat.	Doba dojezdu	Jednotka PO (dislokace)	Kat.			
Rokycany	Rokycany- Plz. Předm.	IIIB	10	PS Rokycany	I	15	PS Rokycany	I	15	Ejovice	III
	Rokycany - Borek	IIIB	15	PS Rokycany	I	20	PS Rokycany	I	20	Holoubkov	III
	Rokycany - Nové Město	IIA	10	PS Rokycany	I	10	PS Rokycany	I	15	Osek	III
	Rokycany - Sítřed	IIIB	10	PS Rokycany	I	15	PS Rokycany	I	15	Osek	III
	Bezděkov	IV	20	PS Radnice	I	25	Brásky	III			
	Brásky	IIIA	15	PS Radnice	I	15	Brásky	III	20	Radnice	II
	Darová	IV	20	PS Radnice	I	25	Brásky	III			
	Kříše	IIIB	15	PS Radnice	I	20	Brásky	III	20	Kříše	V
	Stupno	IIIB	15	PS Radnice	I	20	Brásky	III	20	Radnice	II
	Vranovice	IV	20	PS Radnice	I	25	Vranovice	V			
	Březina	IIIB	15	PS Rokycany	I	20	Brásky	III	20	Osek	III
	Bujesily	IV	20	PS Radnice	I	25	Bujesily	V			
	Bušovice	IIIA	15	Bušovice	III	15	PS Rokycany	I	20	Osek	III
	Sedlecko	IV	20	Bušovice	III	25	PS Rokycany	I			
	Sítropole	IV	20	Bušovice	III	25	PS Rokycany	I			
	Cekov	IV	20	Zbiroh	II	25	Cekov	V			
	Čilá	IV	20	Podmokly	III	25	Mlečice	III			
	Dobřív	IIIA	15	Dobřív	III	15	PS Rokycany	I	20	Mirošov	II
	Pavlovsko	IV	20	PS Rokycany	I	25	PS Rokycany	I			
	Drahoňův Újezd	IV	20	Drahoňův Újezd	III	25	PS Radnice	I			
	Ejovice	IIIA	15	Ejovice	III	15	PS Rokycany	I	20	PS Pízeň-Slovany	I
	Hlohovice	IV	20	PS Radnice	I	25	Hlohovice	V			
	Hlohovičky	IV	20	PS Radnice	I	25	Hlohovice	V			
	Mostiště	IV	20	PS Radnice	I	25	Hlohovice	V			
	Svinná	IV	20	PS Radnice	I	25	Hlohovice	V			
	Holoubkov	IIIB	10	PS Rokycany	I	15	Holoubkov	III	15	PS Rokycany	I
	Hrádek	IIIA	15	Hrádek	III	15	PS Rokycany	I	20	PS Rokycany	I
	Nová Huť	IIIB	10	PS Rokycany	I	15	PS Rokycany	I	15	Hrádek	III
Hradliště	IV	20	Zvíkovec	III	25	Podmokly	III				
Hůrky	IV	20	PS Rokycany	I	25	Hůrky	V				
Cheznovice	IIIA	15	Cheznovice	V	15	Mýto	III	20	Strašice	III	

Chlum	IV	20	Mlečice	III	25	Podmokly	III		
Chomle	IV	20	PS Radnice	I	25	Břasy	III		
Kakejcov	IV	20	Mirošov	II	25	Kakejcov	V		
Dražky	IV	20	Mirošov	II	25	PS Rokycany	I		
Kamenec	IV	20	PS Radnice	I	25	Radnice	II		
Kamenný Újezd	IIIB	15	PS Rokycany	I	20	PS Rokycany	I	20	Kamenný Újezd
Kocanda	IIIA	15	PS Rokycany	I	15	PS Rokycany	I	20	Kamenný Újezd
Kařez	IIIA	15	Zbiroh	II	15	Mýto	III	20	Kařez
Kařezek (Kařezek I)	IV	20	Mýto	III	25	Kařezek	V		
Klabava	IIIA	15	PS Rokycany	I	15	PS Rokycany	I	20	Ejovice
Kladruby	IV	20	PS Radnice	I	25	Kladruby	V		
Hřešihlavy	IV	20	PS Radnice	I	25	Kladruby	V		
Třimany	IIIB	15	PS Radnice	I	20	Radnice	II	20	Kladruby
Kornatice	IV	20	Mirošov	II	25	Kornatice	V		
Lhota pod Radčem	IIIB	15	Zbiroh	II	20	PS Radnice	I	20	Holoubkov
Lhotka u Radnic	IV	20	PS Radnice	I	25	Lhotka u Radnic	V		
Chockov	IV	20	PS Radnice	I	25	Lhotka u Radnic	V		
Liblín	IIIA	15	PS Radnice	I	15	Liblín	V	20	Kozojedy
Lišná	IV	20	Zbiroh	II	25	Lišná	V		
Litohlavy	IIIA	15	PS Rokycany	I	15	PS Rokycany	I	20	Litohlavy
Medový Újezd	IV	20	PS Rokycany	I	25	Holoubkov	III		
Mešno	IV	20	Mirošov	II	25	Mešno	V		
Mirošov	IIIB	10	Mirošov	II	15	Hrádek	III	15	PS Rokycany
Myč	IV	20	Mirošov	II	25	PS Rokycany	I		
Mlečice	IIIB	15	Mlečice	III	20	PS Radnice	I	20	Podmokly
Prašný Újezd	IV	20	Mlečice	III	25	Prašný Újezd	V		
Skoupý	IV	20	Mlečice	III	25	PS Radnice	I		
Mýto	IIIB	10	Mýto	III	15	Holoubkov	III	15	PS Rokycany
Kařezek II. (Dolní)	IV	20	Mýto	III	25	PS Rokycany	I		
Němčovice	IV	20	PS Radnice	I	25	Němčovice	V		
Olešná	IV	20	PS Radnice	I	25	Němčovice	V		
Nevid	IV	20	PS Rokycany	I	25	Nevid	V		
Osek	IIIB	15	PS Rokycany	I	20	PS Rokycany	I	20	Osek
Vítinka	IV	20	PS Rokycany	I	25	Vítinka	V		

Ostrovec-Lh.-Ostrovec	IV	20	Mlečice	III	25	Zbiroh	II		
Lhotka	IV	20	Mlečice	III	25	Zbiroh	II		
Plískov	IV	20	Zbiroh	II	25	Plískov	V		
Podmokly	IIIA	15	Podmokly	III	15	Mlečice	III	20	Zvíkovec
Příkosice	IIIB	15	Mirošov	II	20	PS Rokycany	I	20	Příkosice
Přivětice	IV	20	PS Radnice	I	25	Přivětice	V		
Sklenná Huť	IV	20	PS Radnice	I	25	Přivětice	V		
Radnice	IIIB	10	PS Radnice	I	15	Radnice	II	15	Břasy
Svatá Barbora	IV	20	PS Radnice	I	25	Radnice	II		
Raková	IV	20	PS Rokycany	I	25	Raková	V		
Sebečice	IV	20	PS Radnice	I	25	Radnice	II		
Biskoupky	IV	20	PS Radnice	I	25	Radnice	II		
Sirá	IV	20	Zbiroh	II	25	Sirá	V		
Skomelno	IV	20	PS Radnice	I	25	Skomelno	V		
Skofice	IIIB	15	Skofice	V	20	Mirošov	II	20	Hrádek
Smědčice	IV	20	PS Rokycany	I	25	Smědčice	V		
Strašice	IIIB	10	Strašice	III	15	Dobřív	III	15	PS Rokycany
Svojkovice	IIIB	15	PS Rokycany	I	20	Holoubkov	III	20	PS Rokycany
Štítov	IV	20	Mirošov	II	25	Štítov	V		
Těně	IIIB	15	Strašice	III	20	PS Hofovice	I	20	Těně
Terešov	IV	20	Mlečice	III	25	Terešov	V		
Bílá Skála	IV	20	Mlečice	III	25	PS Radnice	I		
Terešovská Huť	IV	20	Mlečice	III	25	PS Radnice	I		
Těškov	IIIA	15	Mýto	III	15	Holoubkov	III	20	Těškov
Trokavec	IV	20	Mirošov	II	25	Trokavec	V		
Týček	IV	20	Zbiroh	II	25	Týček	V		
Újezd u Svatého kříže	IIIA	15	PS Radnice	I	15	Břasy	III	20	Radnice
Vejanov	IIIB	15	PS Radnice	I	20	Radnice	II	20	Vejanov
Veselá	IV	20	PS Rokycany	I	25	Veselá	V		
Visky	IV	20	Mirošov	II	25	Visky	V		
Volduchy	IIIB	10	PS Rokycany	I	15	PS Rokycany	I	15	Volduchy
Všenice	IIIB	15	PS Radnice	I	20	Bušovice	III	20	Všenice
Zbiroh - Zbiroh	IIIB	10	Zbiroh	II	15	Drahoňův Újezd	III	15	Mýto
Zbiroh - Chotětín	IV	20	Zbiroh	II	25	Drahoňův Újezd	III		
Zbiroh - Třebnuška	IV	20	Zbiroh	II	25	PS Radnice	I		
Zbiroh - Jablečno	IV	20	Zbiroh	II	25	Drahoňův Újezd	III		
Zbiroh - Přisedice	IV	20	Zbiroh	II	25	PS Radnice	I		
Zvíkovec	IIIB	15	Zvíkovec	III	20	Podmokly	III	20	Mlečice

Seznam jednotek PO k zabezpečení území jednotkami PO, jejich dislokace a předurčení podle základní tabulky plošného pokrytí pro jednotlivá území obcí Plzeňského kraje

Územní odbor Tachov, HZS Plzeňského kraje (ORP Stříbro a Tachov)

Územní odbor HZS kraje	Území obce	Stupeň nebezpečí	Přifažené jednotky PO a požadavek na jejich dobu dojezdu						Kategorie			
			Doba dojezdu	Jednotka PO (dislokace)	Kat.	Doba dojezdu	Jednotka PO (dislokace)	Kat.		Doba dojezdu	Jednotka PO (dislokace)	Kat.
Tachov	Benešovice	IV	20	PS Stříbro	I	25	Benešovice	V				
	Lom u Stříbra	IV	20	PS Stříbro	I	25	Stříbro	III				
	Bezdružice	IV	20	Konst.Lázně	III	25	Bezdružice	V				
	Dolní Polžice	IV	20	Konst.Lázně	III	25	Bezdružice	V				
	Horní Polžice	IV	20	Konst.Lázně	III	25	Bezdružice	V				
	Kamýk	IV	20	Konst.Lázně	III	25	Bezdružice	V				
	Kohoutov	IV	20	Konst.Lázně	III	25	Bezdružice	V				
	Křivce	IV	20	Konst.Lázně	III	25	Bezdružice	V				
	Pačín	IV	20	Konst.Lázně	III	25	Bezdružice	V				
	Řešín	IV	20	Konst.Lázně	III	25	Bezdružice	V				
	Zhořec	IV	20	Konst.Lázně	III	25	Bezdružice	V				
	Bor	II B	10	Bor	Bor	II	15	PS Tachov	I	15	Přímada	II
	Bezděkov	IV	20	Bor	Bor	II	25	PS Tachov	I			
	Boječnice	IV	20	Bor	Bor	II	25	PS Stříbro	I			
	Borovany	IV	20	Bor	Bor	II	25	PS Stříbro	I			
	Čečkovice	IV	20	Bor	Bor	II	25	PS Tachov	I			
	Damnov	IV	20	PS Tachov	PS Tachov	I	25	Damnov	V			
	Doly	IV	20	Bor	Bor	II	25	PS Tachov	I			
	Hlupenov	IV	20	Bor	Bor	II	25	PS Tachov	I			
	Holostřevy	IV	20	Bor	Bor	II	25	PS Stříbro	I			
	Kosov	IV	20	Bor	Bor	II	25	PS Stříbro	I			
	Kurojedy	IV	20	Bor	Bor	II	25	PS Tachov	I			
	Lhota	IV	20	Bor	Bor	II	25	PS Tachov	I			
	Lužná	IV	20	Bor	Bor	II	25	Přímada	II			
	Málkovice	IV	20	Bor	Bor	II	25	PS Tachov	I			
	Malovice	IV	20	Bor	Bor	II	25	PS Tachov	I			
	Muckov	IV	20	Bor	Bor	II	25	PS Tachov	I			
	Nová Hospoda	IV	20	Bor	Bor	II	25	PS Tachov	I			
	Nový Dvůr	IV	20	Bor	Bor	II	25	PS Stříbro	I			
	Ostrov	IV	20	Bor	Bor	II	25	PS Tachov	I			
Skviřín	IV	20	Bor	Bor	II	25	PS Stříbro	I				

Velká Ves	IV	20	Bor	II	25	PS Tachov	I		
Vysočany	III B	15	Bor	II	20	PS Tachov	I	20	PS Tachov
Brod nad Tichou	III A	15	PS Tachov	I	15	PS Tachov	I	20	Brod nad Tichou
Broumov	IV	20	Planá	II	25	PS Tachov	I		
Cebiv	III B	15	PS Stříbro	I	20	Konst.Lázně	III	20	Cebiv
Bezemín	IV	20	PS Stříbro	I	25	Cebiv	V		
Ctiboř	III B	15	PS Tachov	I	20	PS Tachov	I	20	Ctiboř
Březi	IV	20	PS Tachov	I	25	Ctiboř	V		
Částkov	III B	15	PS Tachov	I	20	PS Tachov	I	20	Částkov
Maršovy Chody	IV	20	PS Tachov	I	25	Částkov	V		
Pernolec	IV	20	PS Tachov	I	25	Částkov	V		
Černošín	III B	15	Černošín	III	20	PS Stříbro	I	20	Planá
Krásné Údolí	IV	20	Černošín	III	25	PS Stříbro	I		
Lažany	IV	20	Černošín	III	25	PS Stříbro	I		
Lhota	IV	20	Černošín	III	25	PS Stříbro	I		
Ostrovce	IV	20	Černošín	III	25	PS Stříbro	I		
Pytlův	IV	20	Černošín	III	25	PS Stříbro	I		
Třebel	IV	20	Černošín	III	25	PS Stříbro	I		
Víchov	IV	20	Černošín	III	25	PS Stříbro	I		
Záhoří	IV	20	Černošín	III	25	PS Stříbro	I		
Dlouhý Újezd	III B	15	PS Tachov	I	20	PS Tachov	I	20	Dlouhý Újezd
Erpužice	III B	15	PS Stříbro	I	20	Pernarec	III	20	Erpužice
Blahousty	IV	20	PS Stříbro	I	25	Erpužice	V		
Malovice	IV	20	PS Stříbro	I	25	Erpužice	V		
Halže	III B	20	Halže	III	25	PS Tachov	I		
Branka	IV	20	PS Tachov	I	25	Halže	III		
Horní Výšina	IV	20	Halže	III	25	PS Tachov	I		
Svobodka	IV	20	Halže	III	25	PS Tachov	I		
Horní Kozolupy	IV	20	PS Stříbro	I	25	Horní Kozolupy	V		
Očín	IV	20	Konst.Lázně	III	25	PS Stříbro	I		
Slavice	IV	20	Konst.Lázně	III	25	PS Stříbro	I		
Strahov	IV	20	Konst.Lázně	III	25	PS Stříbro	I		
Hošťka	III B	15	Přimda	II	20	PS Tachov	I	20	Hošťka
Žebráky	IV	20	PS Tachov	I	25	Přimda	II		
Chodová Planá	III A	15	Chodová Planá	III	15	Planá	II	20	PS Mar.Lázně
Boněnov	IV	20	Chodová Planá	III	25	PS Tachov	I		
Dolní Kramolín	IV	20	Chodová Planá	III	25	PS Tachov	I		

Holubín	IV	20	Chodová Planá	III	25	PS Tachov	I	
Hostičkov	IV	20	Chodová Planá	III	25	PS Tachov	I	
Michalovy Hory	IV	20	Chodová Planá	III	25	PS Tachov	I	
Pístov	IV	20	Chodová Planá	III	25	PS Tachov	I	
Výškov	IV	20	Chodová Planá	III	25	PS Tachov	I	
Chodský Újezd	III A	15	PS Tachov	I	15	PS Tachov	I	15 Chodský Újezd V
Dolní Jadrůž	IV	20	PS Tachov	I	25	Chodský Újezd	V	
Horní Jadrůž	IV	20	PS Tachov	I	25	Chodský Újezd	V	
Nahý Újezdec	IV	20	PS Tachov	I	25	Nahý Újezdec	V	
Neblašov	IV	20	PS Tachov	I	25	Chodský Újezd	V	
Štokov	IV	20	PS Tachov	I	25	Chodský Újezd	V	
Žďár	IV	20	PS Tachov	I	25	Chodský Újezd	V	
Kladruby	II B	10	PS Stříbro	I	15	Kladruby	III	15 Stříbro III
Brod u Stříbra	IV	20	Kladruby	III	25	PS Stříbro	I	
Láz	IV	20	Kladruby	III	25	PS Stříbro	I	
Milevo	IV	20	Kladruby	III	25	PS Stříbro	I	
Pozorka	IV	20	Kladruby	III	25	PS Stříbro	I	
Tuněchody	IV	20	Kladruby	III	25	PS Stříbro	I	
Vrbice u Stříbra	IV	20	Kladruby	III	25	PS Stříbro	I	
Kočov	IV	20	PS Tachov	I	25	Kočov	V	
Janov	IV	20	Planá	II	25	PS Tachov	I	
Kličov	IV	20	Planá	II	25	PS Tachov	I	
Ústí	IV	20	Planá	II	25	PS Tachov	I	
Kokašice	III B	15	Konst.Lázně	III	20	Černošín	III	20 Kokašice V
Čeliv	IV	20	Konst.Lázně	III	25	PS Stříbro	I	
Krasíkov	IV	20	Konst.Lázně	III	25	PS Stříbro	I	
Lomy	IV	20	Konst.Lázně	III	25	PS Stříbro	I	
Konstantinovy Lázně	III B	15	Konst.Lázně	III	20	PS Stříbro	I	20 Krsy III
Břetislav	IV	20	Konst.Lázně	III	25	PS Stříbro	I	
Dlouhé Hradiště	IV	20	Konst.Lázně	III	25	PS Stříbro	I	
Nová Ves	IV	20	Konst.Lázně	III	25	PS Stříbro	I	
Okrouhlé Hradiště	IV	20	Konst.Lázně	III	25	PS Stříbro	I	
Poloučany	IV	20	Konst.Lázně	III	25	PS Stříbro	I	
Potín	IV	20	Konst.Lázně	III	25	PS Stříbro	I	
Šipín	IV	20	Konst.Lázně	III	25	PS Stříbro	I	
Kostelec	III B	15	PS Stříbro	I	20	Kladruby	III	20 Kostelec V
Lšellín	IV	20	PS Stříbro	I	25	Kostelec	V	

Nedražice	IV	20	PS Stříbro	I	25	Kostelec	V	
Ostrov u Stříbra	IV	20	PS Stříbro	I	25	Kostelec	V	
Popov	IV	20	PS Stříbro	I	25	Kostelec	V	
Vrhavec	IV	20	PS Stříbro	I	25	Kostelec	V	
Kšice	IV	20	PS Stříbro	I	25	Stříbro	III	
Lomnička	IV	20	PS Stříbro	I	25	Stříbro	III	
Lesná	III B	15	Lesná	V	20	PS Tachov	I	20 Lesná
Háje	IV	20	PS Tachov	I	25	Lesná	V	
Písařova Vesce	IV	20	PS Tachov	I	25	Lesná	V	
Stará Knižecí Huť	IV	20	PS Tachov	I	25	Lesná	V	
Lestkov	III B	15	Lestkov	V	20	Konst.Lázně	III	20 Planá
Domaslav	IV	20	Planá	II	25	Lestkov	V	
Hanov	IV	20	Planá	II	25	Lestkov	V	
Stan	IV	20	Konst.Lázně	III	25	Lestkov	V	
Vrbice u Bezdružic	IV	20	Konst.Lázně	III	25	Lestkov	V	
Vysoké Jamné	IV	20	Konst.Lázně	III	25	Lestkov	V	
Lom u Tachova	III B	15	PS Tachov	I	20	PS Tachov	I	20 Lom u Tachova
Milíře	IV	20	PS Tachov	I	25	Haiže	III	
Zadní Milíře	IV	20	PS Tachov	I	25	Haiže	III	
Obora	IV	20	PS Tachov	I	25	Haiže	III	
Dolní Výšina	IV	20	PS Tachov	I	25	Haiže	III	
Olbramov	IV	20	Černošín	III	25	PS Stříbro	I	
Kořen	IV	20	Planá	II	25	Konst.Lázně	III	
Zádub	IV	20	Černošín	III	25	PS Stříbro	I	
Ošelin	IV	20	PS Stříbro	I	25	Bor	II	
Dolní Plezom	IV	20	PS Tachov	I	25	PS Tachov	I	
Horní Plezom	IV	20	PS Tachov	I	25	PS Tachov	I	
Lobzy	IV	20	PS Tachov	I	25	PS Tachov	I	
Plezom	IV	20	PS Tachov	I	25	PS Tachov	I	
Planá	II A	10	Planá	II	10	PS Tachov	I	15 PS Tachov
Dolní Sedliště	IV	20	Planá	II	25	PS Tachov	I	
Křínov	IV	20	Planá	II	25	PS Tachov	I	
Kříženeč	IV	20	Planá	II	25	PS Tachov	I	
Otín	IV	20	Planá	II	25	PS Tachov	I	
Pavlovice	IV	20	PS Tachov	I	25	Planá	II	
Svahy	IV	20	Planá	II	25	PS Tachov	I	
Týnec	IV	20	Planá	II	25	PS Tachov	I	

Vížka	IV	20	Planá	II	25	PS Tachov	I		
Vysoké Sedliště	IV	20	Planá	II	25	PS Tachov	I		
Zliv	IV	20	Planá	II	25	PS Tachov	I		
Prostiboř	IV	20	PS Stříbro	I	25	Staré Sedlo	V		
Kopec	IV	20	PS Stříbro	I	25	Staré Sedlo	V		
Telčice	IV	20	PS Stříbro	I	25	Staré Sedlo	V		
Přimda	III A	15	Přimda	II	15	Bor	II	20	PS Tachov
Kundratice	IV	20	Přimda	II	25	PS Tachov	I		
Malé Dvorce	IV	20	Přimda	II	25	PS Tachov	I		
Mákov	IV	20	Přimda	II	25	PS Tachov	I		
Mlýnec	IV	20	Přimda	II	25	PS Tachov	I		
Rájov	IV	20	Přimda	II	25	PS Tachov	I		
Třískolupy	IV	20	Třískolupy	V	25	Přimda	II		
Újezd pod Přimdou	IV	20	Přimda	II	25	PS Tachov	I		
Velké Dvorce	III B	15	Přimda	II	20	Bor	II	20	PS Tachov
Rozvadov	III B	15	Rozvadov	V	20	Přimda	II	20	PS Tachov
Diana	IV	20	Rozvadov	V	25	Přimda	II		
Milíře	IV	20	Rozvadov	V	25	PS Tachov	I		
Nové Domky	IV	20	Rozvadov	V	25	PS Tachov	I		
Rozcestí	IV	20	Rozvadov	V	25	PS Tachov	I		
Svatá Kateřina	IV	20	Rozvadov	V	25	PS Tachov	I		
Skapce	IV	20	PS Stříbro	I	25	Skapce	V		
Krtín	IV	20	PS Stříbro	I	25	Kladruby	III		
Zálezly	IV	20	PS Stříbro	I	25	Kladruby	III		
Staré Sedliště	III A	15	PS Tachov	I	15	PS Tachov	I	20	Staré Sedliště
Labuť	IV	20	Staré Sedliště	V	25	PS Tachov	I		
Mchov	IV	20	PS Tachov	I	25	Staré Sedliště	V		
Nové Sedliště	IV	20	PS Tachov	I	25	Nové Sedliště	V		
Úšava	IV	20	PS Tachov	I	25	Staré Sedliště	V		
Staré Sedlo	IV	20	Staré Sedlo	V	25	PS Stříbro	I		
Darmyší	IV	20	Staré Sedlo	V	25	Stráž	III		
Racov	IV	20	Staré Sedlo	V	25	PS Stříbro	I		
Stráž	III A	15	Stráž	III	15	Bor	II	20	PS Stříbro
Bernartice	IV	20	Stráž	III	25	PS Stříbro	I		
Boněčice	IV	20	Stráž	III	25	PS Stříbro	I		
Bonětičky	IV	20	Stráž	III	25	PS Stříbro	I		
Borek	IV	20	Stráž	III	25	Bor	II		

Dehetná	IV	20	Stráž	III	25	Bor	II		
Jadruž	IV	20	Přimda	II	25	Bor	II		
Olešná	IV	20	Stráž	III	25	PS Stříbro	I		
Souměř	IV	20	Stráž	III	25	PS Stříbro	I		
Strachovice	IV	20	Stráž	III	25	PS Stříbro	I		
Valcha	IV	20	Stráž	III	25	Bor	II		
Stříbro	II A	10	PS Stříbro	I	10	Stříbro	III	15	Kladruby
Butov	IV	20	PS Stříbro	I	25	Stříbro	III		
Jezerce	IV	20	PS Stříbro	I	25	Stříbro	III		
Lhota u Stříbra	IV	20	PS Stříbro	I	25	Stříbro	III		
Milíkov	IV	20	PS Stříbro	I	25	Stříbro	III		
Otročin	IV	20	PS Stříbro	I	25	Stříbro	III		
Těchlovice	IV	20	PS Stříbro	I	25	Stříbro	III		
Studánka	IV	20	PS Tachov	I	25	Studánka	V		
Sulislav	IV	20	PS Stříbro	I	25	Stříbro	III		
Svojšíň	III A	15	PS Stříbro	I	15	Černošín	III	20	Svojšíň
Holyně	IV	20	PS Stříbro	I	25	Svojšíň	V		
Nynkov	IV	20	PS Stříbro	I	25	Svojšíň	V		
Řebří	IV	20	PS Stříbro	I	25	Svojšíň	V		
Sytno	III B	15	PS Stříbro	I	20	Stříbro	III	20	Heřmanova Huť
Tachov	II A	10	PS Tachov	I	10	PS Tachov	I	15	Tachov
Biletín	IV	20	PS Tachov	I	25	Tachov	III		
Malý Rapotín	IV	20	PS Tachov	I	25	Tachov	III		
Mýto	IV	20	PS Tachov	I	25	Tachov	III		
Oldřichov	IV	20	PS Tachov	I	25	Tachov	III		
Světlce	IV	20	PS Tachov	I	25	Tachov	III		
Velký Rapotín	IV	20	PS Tachov	I	25	Tachov	III		
Vítkov	IV	20	PS Tachov	I	25	Tachov	III		
Tisová	III B	15	PS Tachov	I	20	PS Tachov	I	20	Tisová
Hlinné	IV	20	PS Tachov	I	25	Tisová	V		
Jemnice	IV	20	PS Tachov	I	25	Tisová	V		
Kumpolec	IV	20	PS Tachov	I	25	Tisová	V		
Lhotka	IV	20	PS Tachov	I	25	Tisová	V		
Trnová	IV	20	PS Tachov	I	25	Tisová	V		
Trpísty	IV	20	Trpísty	V	25	PS Stříbro	I		
Sviňomazy	IV	20	PS Stříbro	I	25	Pernarec	III		
Třemešné	IV	20	Bělá/Radbuzou	II	25	Třemešné	V		

Bezděkov	IV	20	Bělá/Radbůzou	II	25	Přimda	II		
Dubec	IV	20	Bělá/Radbůzou	II	25	Přimda	II		
Nová Ves	IV	20	Přimda	II	25	Přimda	II		
Pavílkov	IV	20	Bělá/Radbůzou	II	25	Třemešné	V		
Únehle	IV	20	PS Stříbro	I	25	Únehle	V		
Vranov	IV	20	PS Stříbro	I	25	Stříbro	III		
Svinná	IV	20	PS Stříbro	I	25	Stříbro	III		
Zadní Chodov	III A	15	PS Tachov	I	15	PS Tachov	I	20	Zadní Chodov
Kyjov	IV	20	PS Tachov	I	25	PS Tachov	I		
Záchlumí	III B	15	PS Stříbro	I	20	Černošín	III	20	Stříbro
Zhoř	IV	20	PS Stříbro	I	25	Zhoř	V		

**Příloha č. 3
k nařízení Plzeňského kraje č. 2/2011**

Dokumentace plošného pokrytí Plzeňského kraje jednotkami požární ochrany

**Seznam jednotek PO k zabezpečení území jednotkami PO,
jejich dislokace a předurčení podle základní tabulky plošného pokrytí
pro jednotlivá území obcí Plzeňského kraje**

HZS Plzeňského kraje:

Územní odbor Domažlice (ORP Domažlice a Horšovský Týn)

Územní odbor Klatovy (ORP Horažďovice, Klatovy a Sušice)

Územní odbor Plzeň (ORP Blovice, Nepomuk, Přeštice, Stod, Kralovice, Nýřany a Plzeň)

Územní odbor Rokycany (ORP Rokycany)

Územní odbor Tachov (ORP Stříbro a Tachov)

Seznam jednotek PO s územní působností a jednotek PO s místní působností zabezpečujících plošné pokrytí a jejich dislokace

Územní odbor Domažlice, HZS Plzeňského kraje (ORP Domažlice a Horšovský Týn)

Evid. číslo JPO		Kat. JPO	Dislokace JPO	Zřizovatel
Okres	Jednotka			
321	010	I	Domažlice	HZS Plzeňského kraje
	012	I	Staňkov	HZS Plzeňského kraje
				2
	103	II/1	Bělá nad Radbuzou	MÚ Bělá nad Radbuzou
	134	II/1	Horšovský Týn	MÚ Horšovský Týn
	140	II/1	Hostouň	OÚ Hostouň
	162	II/1	Klenčí pod Čerchovem	ÚM Klenčí pod Čerchovem
	210	II/1	Poběžovice	MÚ Poběžovice
				5
	101	III/1	Domažlice	MÚ Domažlice
	148	III/1	Chodov	OÚ Chodov
	155	III/1	Kdyně	MÚ Kdyně
	164	III/1	Koloveč	ÚM Koloveč
	166	III/1	Kout na Šumavě	OÚ Kout na Šumavě
	190	III/1	Miřkov	OÚ Miřkov
	213	III/1	Pocinovice	OÚ Pocinovice
	232	III/1	Staňkov	MÚ Staňkov
				8
	102	V	Babylon	OÚ Babylon
	108	V	Blížejov	OÚ Blížejov
	138	V	Borovice	MÚ Horšovský Týn
	105	V	Bořice	OÚ Zahोřany
	252	V	Božkovy	OÚ Milavče
	156	V	Brnířov	OÚ Brnířov
	183	V	Břeží	OÚ Meclov
	114	V	Čermná	OÚ Čermná
	119	V	Česká Kubice	OÚ Česká Kubice
	122	V	Díly	OÚ Díly
	176	V	Dobříkov	MÚ Kdyně
	216	V	Doubrava	OÚ Pučlice
	123	V	Drahotín	OÚ Drahotín
	125	V	Draženov	OÚ Draženov
120	V	Folmava	OÚ Česká Kubice	
179	V	Havlovice	MÚ Domažlice	
127	V	Hlohová	OÚ Hlohová	
223	V	Hlohovčice	OÚ Hlohovčice	
157	V	Hluboká	MÚ Kdyně	
128	V	Holubeč	OÚ Hostouň	
136	V	Horní Metelsko	MÚ Horšovský Týn	
154	V	Hradiště	OÚ Hradiště	
230	V	Hříchovice	OÚ Zahořany	
143	V	Hyršov	OÚ Všeruby	
144	V	Chocomyšl	OÚ Chocomyšl	
151	V	Chodská Lhota	OÚ Chodská Lhota	
152	V	Chrastavice	OÚ Chrastavice	
153	V	Kanice	OÚ Kanice	
233	V	Krchleby	MÚ Staňkov	
168	V	Křenovy	OÚ Křenovy	
177	V	Libkov	OÚ Libkov	

321	175	V	Loučim	OÚ Loučim
	180	V	Lštění	OÚ Blížejev
	250	V	Luženice	OÚ Luženičky
	217	V	Malý Malahov	OÚ Puclice
	184	V	Mašovice	OÚ Meclov
	182	V	Meclov	OÚ Meclov
	186	V	Mezholezy u Horš.Týna	OÚ Mezholezy u Horš.Týna
	117	V	Mezholezy u Kdyně	OÚ Mezholezy u Kdyně
	187	V	Milavče	OÚ Milavče
	209	V	Mimov	OÚ Osvračín
	192	V	Mnichov	OÚ Mnichov
	195	V	Močerady	OÚ Močerady
	185	V	Mračnice	OÚ Meclov
	196	V	Mrákov	OÚ Mrákov
	199	V	Mutěnin	OÚ Mutěnin
	201	V	Nemanice	OÚ Nemanice
	246	V	Němčice	OÚ Němčice
	228	V	Nevolice	OÚ Nevolice
	158	V	Nová Ves	OÚ Nová Ves
	202	V	Nový Kramolín	OÚ Nový Kramolín
	234	V	Ohučov	MÚ Staňkov
	135	V	Oplotec	MÚ Horšovský Týn
	231	V	Oprechtice	OÚ Zahořany
	208	V	Osvračín	OÚ Osvračín
	205	V	Otov	OÚ Otov
	203	V	Pařezov	OÚ Pařezov
	237	V	Pasečnice	OÚ Pasečnice
	150	V	Pec	OÚ Pec
	212	V	Pelechy	OÚ Pelechy
	163	V	Petrovice	OÚ Újezd
	115	V	Poděvousy	OÚ Poděvousy
	253	V	Podražnice	MÚ Horšovský Týn
	227	V	Polžice	OÚ Srby
	214	V	Postřekov	OÚ Postřekov
	159	V	Prapořiště	MÚ Kdyně
	215	V	Puclice	OÚ Puclice
	188	V	Radonice	OÚ Milavče
	218	V	Rybník	OÚ Rybník
	104	V	Sedlice	OÚ Zahořany
	219	V	Semněvice	OÚ Semněvice
169	V	Semošice	MÚ Horšovský Týn	
178	V	Smržovice	MÚ Kdyně	
167	V	Spáňov	OÚ Spáňov	
222	V	Srbice	OÚ Srbice	
225	V	Srby	OÚ Srby	
229	V	Stanětice	OÚ Zahořany	
160	V	Starec	MÚ Kdyně	
197	V	Starý Klíčov	OÚ Mrákov	
235	V	Stráž	OÚ Stráž	
236	V	Strýčkovice	OÚ Srbice	
200	V	Štítary	OÚ Hostouň	
224	V	Těšovice	OÚ Srbice	
238	V	Tlumačov	OÚ Tlumačov	
149	V	Trhanov	OÚ Trhanov	
239	V	Třebnice	OÚ Meclov	
245	V	Úboč	OÚ Úboč	
240	V	Újezd	OÚ Újezd	

321	107	V	Újezd Svatého Kříže	MÚ Bělá nad Radbuzou
	147	V	Únějovice	OÚ Únějovice
	241	V	Úsilov	OÚ Úsilov
	248	V	Velký Malahov	OÚ Velký Malahov
	139	V	Věvrov	MÚ Horšovský Týn
	244	V	Vidice	OÚ Vidice
	207	V	Vlkanov	OÚ Vlkanov
	170	V	Vránov	MÚ Staňkov
	146	V	Všepadly	OÚ Všepadly
	247	V	Všeruby	ÚM Všeruby
	249	V	Zahořany	OÚ Zahořany
	126	V	Ždánov	OÚ Ždánov
	Celkem	JPO		115

**Seznam jednotek PO s územní působností a jednotek PO s místní působností
Plzeňského kraje (celkový seznam s výhledovými kategoriemi)**

Územní odbor Klatovy, HZS Plzeňského kraje (ORP Horažďovice, Klatovy a Sušice)

Evid. číslo JPO		Kat. JPO	Dislokace	Zřizovatel
Kraj+ÚO	Jednotka			
322	010	I	Klatovy	HZS Plzeňského kraje
322	011	I	Horažďovice	HZS Plzeňského kraje
322	012	I	Sušice	HZS Plzeňského kraje
				3
322	150	II/1	Hartmanice	MÚ Hartmanice
322	182	II/1	Kašperské Hory	MÚ Kašperské Hory
322	287	II/1	Srní	OÚ Srní
				3
322	244	II/2	Nýrsko	MÚ Nýrsko
322	346	II/2	Železná Ruda	MÚ Železná Ruda
				2
322	101	III/1	Bezděkov	OÚ Bezděkov
322	155	III/1	Hojsova Stráž	MÚ Železná Ruda
322	157	III/1	Horažďovice	MÚ Horažďovice
322	169	III/1	Chudenice	OÚ Chudenice
322	172	III/1	Janovice nad Úhlavou	MÚ Janovice n/Úhlavou
322	184	III/1	Klatovy	MÚ Klatovy
322	204	III/1	Klatovy - Luby	MÚ Klatovy
322	188	III/1	Kolinec	OÚ Kolinec
322	213	III/1	Malý Bor	OÚ Malý Bor
322	216	III/1	Měčín	MÚ Měčín
322	153	III/1	Milínov	OÚ Hlavňovice
322	227	III/1	Myslív	OÚ Myslív
322	231	III/1	Nalžovské Hory	OÚ Nalžovské Hory
322	254	III/1	Pačejov	OÚ Pačejov
322	261	III/1	Plánice	MÚ Plánice
322	267	III/1	Předslav	OÚ Předslav
322	272	III/1	Rejštejn	Rejštejn
322	283	III/1	Soběšice	OÚ Soběšice
322	288	III/1	Strašín	OÚ Strašín
322	290	III/1	Strážov	MÚ Strážov
322	293	III/1	Sušice	MÚ Sušice
322	301	III/1	Švihov	MÚ Švihov
322	325	III/1	Velhartice	OÚ Velhartice
				23
322	102	V	Běhařov	Běhařov
322	103	V	Běšiny	Běšiny
322	105	V	Bílenice	Žihobce
322	104	V	Bíluky	Měčín
322	106	V	Biřkov	Biřkov
322	109	V	Bolešiny	Bolešiny
322	111	V	Boubín	Horažďovice
322	114	V	Břežany	Břežany
322	116	V	Budětice	Budětice
322	117	V	Buková	Dlažov
322	118	V	Bukovník	Bukovník
322	119	V	Buršice	Kolinec
322	120	V	Bystřice	Nýrsko
322	122	V	Čachrov	Čachrov
322	123	V	Čejkovy	Hrádek u Sušice
322	125	V	Čermná	Hrádek u Sušice

322	126	V	Černíč	Hradešice
321	116	V	Černíkov	OÚ Černíkov
322	127	V	Červené Poříčí	Červené Poříčí
322	128	V	Čihaň	Čihaň
322	129	V	Čimice	Čimice
322	131	V	Defurovy Lažany	Chanovice
322	132	V	Dehtín	Klatovy
322	133	V	Děpoltice	Dešenice
322	134	V	Dešenice	Dešenice
322	136	V	Dlažov	Dlažov
322	137	V	Dlouhá Ves	OÚ Dlouhá Ves
322	138	V	Dobrotice	Chanovice
322	139	V	Dobršíň	Dobršíň
322	140	V	Dolany	Dolany
322	305	V	Dolejší Těšov	Hartmanice
322	142	V	Domoraz	Domoraz
322	141	V	Domažličky	Bolešiny
322	143	V	Dražovice	Dražovice
322	146	V	Dubová Lhota	Janovice n/Úhl.
322	345	V	Frymburk	Frymburk
322	147	V	Habartice	Klatovy
322	148	V	Hadrava	Nýrsko
322	151	V	Hejná	Hejná
322	152	V	Hnačov	Hnačov
322	154	V	Hodousice	Nýrsko
322	156	V	Holkovice	Chanovice
322	207	V	Horažďovická Lhota	Horažďovice
322	161	V	Hory Matky Boží	Velhartice
322	162	V	Hoštice	Mochtín
322	164	V	Hrádek	Hrádek
322	163	V	Hradešice	OÚ Hradešice
322	165	V	Chanovice	Chanovice
322	166	V	Chlistov	Chlistov
322	167	V	Chmelná	Sušice
322	168	V	Chotěšov	Velhartice
322	170	V	Chudenín	Chudenín
322	173	V	Javor	Javor
322	176	V	Jetenovice	Velký Bor
322	177	V	Ježovy	Ježovy
322	178	V	Jindřichovice	Kolinec
322	179	V	Kadešice	Žihobce
322	181	V	Kamýk	Švihov
322	200	V	Kejnice	Kejnice
322	185	V	Klenová	Klenová
322	186	V	Kocourov	Mochtín
322	187	V	Kokšín	Švihov
322	189	V	Komušín	Horažďovice
322	190	V	Koryta	Bezděkov
322	191	V	Kovčín	Kovčín
322	192	V	Kozí	Běšiny
322	194	V	Křenice	Křenice
322	196	V	Křižovice	Plánice
322	197	V	Kvasetice	Plánice
322	198	V	Kvášňovice	Kvášňovice
322	199	V	Kydliny	Klatovy
322	113	V	Letovy	Nalžovské Hory
322	201	V	Lhovice	Švihov
322	241	V	Lomec	Lomec

322	209	V	Makov	Předslav
322	210	V	Malá Víska	Vrhaveč
322	211	V	Malechov	Dolany
322	212	V	Malonice	Kolinec
322	214	V	Maňovice	Maňovice
322	217	V	Měcholupy	Předslav
322	215	V	Mezihoří	Mezihoří
322	218	V	Milčice	Myslív
322	219	V	Milence	Dešenice
322	220	V	Miletice	Dlažov
322	221	V	Mířenice	Nalžovské Hory
322	222	V	Mlázovy	OÚ Kolinec
322	229	V	Mlýnské Struhadlo	Mlýnské Struhadlo
322	225	V	Mochtín	Mochtín
322	226	V	Mokrosuky	OÚ Mokrosuky
322	228	V	Myslovice	Myslovice
322	232	V	Nedanice	Měčín
322	233	V	Nehodív	Nehodív
322	234	V	Němčice	Předslav
322	235	V	Nemilkov	Velhartice
322	236	V	Neprochovy	Nalžovské Hory
322	237	V	Nezamyslice	Nezamyslice
322	238	V	Nezdice na Šumavě	Nezdice na Šumavě
322	240	V	Neznašovy	Vrhaveč
322	245	V	Obytce	Obytce
322	246	V	Odolenov	Hrádek u Sušice
322	247	V	Olšany	Olšany
322	248	V	Ondřejovice	Janovice nad/Úhl.
322	253	V	Opálka	Strážov
322	249	V	Ostružno	Nezdice na Šumavě
322	250	V	Ostřetice	Ostřetice
322	251	V	Otín	MÚ Klatovy
322	255	V	Pečetín	Bolešiny
322	256	V	Petrovice u Janovic	Janovice nad/Úhl.
322	257	V	Petrovice u Měčina	Měčín
322	258	V	Petrovice u Sušice	OÚ Petrovice u Sušice
322	259	V	Petrovičky	Předslav
322	260	V	Pích	Hlavňovice
322	262	V	Plichtice	Zavlekov
322	263	V	Podmokly	Podmokly
322	264	V	Pohorsko	Nezdice na Šumavě
322	266	V	Poleň	Poleň
322	268	V	Přetín	Křenice
322	269	V	Rábí	Rábí
322	270	V	Radinovy	Vrhaveč
322	271	V	Radkovice	Měčín
322	274	V	Rozsedly	Žihobce
321	118	V	Rudoltice	Černíkov
322	276	V	Skelná Huť	Chudenín
322	277	V	Skránčice	Zavlekov
322	278	V	Slatina	Slatina
321	242	V	Slavíkovice	Černíkov

322	280	V	Slavošovice	Bolešiny
322	281	V	Slivonice	Velký Bor
322	282	V	Smrkovec	Hradešice
322	284	V	Sobětice	Klatovy
322	145	V	Soustov	Dlažov
322	285	V	Spůle	Janovice nad/Úhl.
322	286	V	Srbice	Mochtín
322	289	V	Strážovice	Pačejov
322	292	V	Stropčice	Švihov
322	291	V	Střeziměř	Klatovy
322	294	V	Svéradice	Svéradice
322	149	V	Svojše	Rejštejn
322	295	V	Svojšice	Petrovice u Sušice
322	296	V	Svrčovec	Dolany
322	298	V	Štěpanice	Hartmanice
322	299	V	Štěpánovice	Klatovy
322	300	V	Štipoklasy	Plánice
322	302	V	Tajanov	MÚ Klatovy
322	303	V	Tedražice	Hrádek u Sušice
322	304	V	Těchonice	Nalžovské Hory
322	306	V	Točník	MÚ Klatovy
322	307	V	Trmčí	Ježovy
322	309	V	Třebomyslice	MÚ Horažďovice
322	311	V	Třebýcinka	Švihov
322	312	V	Tupadly	Klatovy
322	313	V	Tužice	Tužice
322	314	V	Týnec u Horažďovic	Malý Bor
322	315	V	Týnec u Klatov	Týnec u Klatov
322	318	V	Ujčín	Kolinec
322	319	V	Újezd u Chanovic	Chanovice
322	320	V	Újezd u Plánice	Újezd u Plánice
322	321	V	Úloh	Běšiny
322	322	V	Ústaleč	Nalžovské Hory
322	323	V	Velenovy	Nalžovské Hory
322	324	V	Velešice	OÚ Pačejov
322	326	V	Velké Hydčice	Velké Hydčice
322	327	V	Velký Bor	Velký Bor
322	328	V	Veřechov	Horažďovice
322	329	V	Vícenice	Klatovy
321	243	V	Vílov	Černíkov
322	330	V	Víteň	Strážov
322	332	V	Vlkonice	Budětice
322	333	V	Volšovy	Sušice
322	334	V	Vrhaveč	Vrhaveč
322	335	V	Vřeskovice	Vřeskovice
322	336	V	Zahorčice	Strážov
322	337	V	Zavlekov	Zavlekov
322	338	V	Zborovy	Zborovy
322	339	V	Zbynice	Hrádek u Sušice
322	341	V	Zdebořice	Plánice
322	343	V	Zelená Lhota	Nýrsko
322	344	V	Žďár	Nalžovské Hory
322	347	V	Žihobce	OÚ Žihobce
322	252	V	Žichovice	OÚ Žichovice
322	224	V	Žížnětice	Dešenice
				181
	Celkem	JPO		212

**Seznam jednotek PO s územní působností a jednotek PO s místní působností
Plzeňského kraje (celkový seznam s výhledovými kategoriemi)**

Územní odbor Plzeň, HZS Plzeňského kraje (ORP Blovice, Nepomuk, Přeštice, Stod, Kralovice, Nýřany a Plzeň)

Evid. číslo JPO		Kat. JPO	Dislokace	Zřizovatel
Kraj+ÚO	Jednotka			
323	010	I	Plzeň 1 - Košutka	HZS Plzeňského kraje
323	011	I	Plzeň 2 - Slovany	HZS Plzeňského kraje
323	012	I	Plzeň 3 - Střed	HZS Plzeňského kraje
324	010	I	Přeštice	HZS Plzeňského kraje
324	011	I	Nepomuk	HZS Plzeňského kraje
325	010	I	Plasy	HZS Plzeňského kraje
325	011	I	Nýřany	HZS Plzeňského kraje
				7
324	103	II/1	Blovice	MÚ Blovice
324	120	II/1	Dobřany	MÚ Dobřany
325	129	II/1	Horní Bříza	MÚ Horní Bříza
325	162	II/1	Kralovice	MÚ Kralovice
325	194	II/1	Nýřany	MÚ Nýřany
324	242	II/1	Spálené Poříčí	MÚ Spálené Poříčí
324	244	II/1	Stod	MÚ Stod
				7
325	100	III/1	Bezvěrov	OÚ Bezvěrov
324	119	III/1	Dnešice	OÚ Dnešice
325	116	III/1	Dobříč	OÚ Dobříč
325	124	III/1	Dýšíná	OÚ Dýšíná
325	125	III/1	Heřmanova Huť	OÚ Heřmanova Huť
321	131	III/1	Holýšov	MÚ Holýšov
325	126	III/1	Horní Bělá	OÚ Horní Bělá
324	146	III/1	Chotěšov	OÚ Chotěšov
325	137	III/1	Chrást	OÚ Chrást
325	138	III/1	Chříč	OÚ Chříč
324	151	III/1	Kasejovice	MÚ Kasejovice
325	144	III/1	Kaznějov	MÚ Kaznějov
325	148	III/1	Kozojedy	OÚ Kozojedy
325	156	III/1	Kožlany	MÚ Kožlany
325	166	III/1	Krsy	OÚ Krsy
325	171	III/1	Líně	OÚ Líně
324	181	III/1	Merklín	OÚ Merklín
324	188	III/1	Mladý Smolivec	OÚ Ml. Smolivec
325	176	III/1	Manětín	MÚ Manětín
325	215	III/1	Město Touškov	MÚ Město Touškov
324	195	III/1	Nepomuk	MÚ Nepomuk
324	204	III/1	Nové Mitrovice	OÚ N. Mitrovice
323	101	III/1	Plzeň 1 - Bílá Hora	ÚMO Plzeň 1
323	105	III/1	Plzeň 3 - Skvrňany	ÚMO Plzeň 3
323	109	III/1	Plzeň 4 - Doubravka	ÚMO Plzeň 4
323	114	III/1	Plzeň 2 - Koterov	ÚMO Plzeň 2
323	117	III/1	Plzeň 5 - Křimice	ÚMO Plzeň 5
325	200	III/1	Pernarec	OÚ Pernarec
325	211	III/1	Přovany	OÚ Přovany
324	221	III/1	Přeštice	MÚ Přeštice
324	245	III/1	Starý Plzenec	MÚ Starý Plzenec
324	248	III/1	Střížovice	OÚ Střížovice

324	249	III/1	Štěnovice	OÚ Štěnovice
325	214	III/1	Tlučná	OÚ Tlučná
325	222	III/1	Úněšov	OÚ Úněšov
325	227	III/1	Všeruby	OÚ Všeruby
325	234	III/1	Zruč-Senec	OÚ Zruč-Senec
325	236	III/1	Žihle	OÚ Žihle
324	152	III/1	Žinkovy	OÚ Žinkovy
				39
323	100	V	Plzeň 1 - Bolevec	ÚMO Plzeň 1
323	104	V	Plzeň 3 - Doudlevec	ÚMO Plzeň 3
325	130	V	Hromnice	OÚ Hromnice
325	188	V	Nečtiny	OÚ Nečtiny
325	204	V	Plasy (disl. Horní Hradiště)	MÚ Plasy
325	154	V	Bdeněves	OÚ Bdeněves
324	102	V	Bezděkov	Obecní úřad Hradiště
324	101	V	Bezděkovec	Obecní úřad Mileč
325	104	V	Bílov	OÚ Bílov
325	110	V	Blatnice	OÚ Blatnice
325	197	V	Blažim	OÚ Blažim
325	149	V	Bohy	OÚ Bohy
324	104	V	Bolkov	Obecní úřad Bolkov
324	105	V	Borovno	Obecní úřad Borovno
322	110	V	Borovy	Obecní úřad Borovy
325	150	V	Brodeslav	OÚ Brodeslav
324	106	V	Březí	Obecní úřad Žinkovy
325	113	V	Bučí	OÚ Bučí
324	107	V	Budislavice	Obecní úřad Ml. Smolivec
324	108	V	Buková	Obecní úřad Buková
321	112	V	Bukovec	Obecní úřad Bukovec
321	113	V	Čečovice	Obecní úřad Čečovice
324	110	V	Čečovice	Obecní úřad Čížkov
324	111	V	Čelákovy	Obecní úřad Zemětice
325	216	V	Čemíny	OÚ Čemíny
324	313	V	Čepinec	OÚ Žinkovy
325	158	V	Černíkovice	OÚ Černíkovice
324	112	V	Černotín	Obecní úřad Dnešice
321	251	V	Černovice	Obecní úřad Černovice
325	201	V	Čerňovice	OÚ Čerňovice
325	114	V	Česká Bříza	OÚ Česká Bříza
324	114	V	Číčov	Městský úřad Spálené Poříčí
324	115	V	Čížice	Obecní úřad Čížice
324	116	V	Čížkov	Obecní úřad Čížkov
324	117	V	Čmelíny	Obecní úřad Čmelíny
324	118	V	Dlouhá Louka	Obecní úřad Lužany
325	117	V	Dolany	OÚ Dolany
324	121	V	Dolce	Obecní úřad Dolce
325	118	V	Dolní Bělá	OÚ Dolní Bělá
325	121	V	Dolní Hradiště	OÚ Dolní Hradiště
321	133	V	Dolní Kamenice	Městský úřad Holýšov
324	122	V	Dolní Lukavice	Obecní úřad Dolní Lukavice
324	123	V	Dožice	Obecní úřad Ml. Smolivec
324	124	V	Drahkov	Obecní úřad Drahkov
325	135	V	Dražeň	OÚ Dražeň
325	123	V	Druztová	OÚ Druztová
324	125	V	Dvorec	Městský úřad Nepomuk
324	126	V	Háje	Obecní úřad Řenče

325	139	V	Hlince	OÚ Hlince
325	140	V	Holovousy	OÚ Holovousy
324	127	V	Honezovice	Obecní úřad Honezovice
321	132	V	Horní Kamenice	Obecní úřad Horní Kamenice
324	128	V	Horní Lukavice	Obecní úřad Horní Lukavice
324	129	V	Horšice	Obecní úřad Horšice
324	132	V	Hořehledy	Městský úřad Spálené Poříčí
324	232	V	Hradčany	Obecní úřad Chlumčany
324	133	V	Hradec	Obecní úřad Hradec
324	134	V	Hradiště u Kasejovic	Obecní úřad Hradiště
324	135	V	Hradišťská Lhotka	Městský úřad Blovice
325	134	V	Hvozd	OÚ Hvozd
324	138	V	Chalupy	Obecní úřad Zemětice
324	139	V	Chloumek	Obecní úřad Kasejovice
324	141	V	Chlum	Obecní úřad Chlum
324	140	V	Chlumčany	Obecní úřad Chlumčany
324	142	V	Chlumy	Obecní úřad Chlumy
324	143	V	Chocenice	Obecní úřad Chocenice
325	136	V	Chotíkov	OÚ Chotíkov
324	147	V	Chválenice	Obecní úřad Chválenice
324	301	V	Chynín	OÚ Čížkov
324	149	V	Jarov	Obecní úřad Jarov
325	142	V	Jarov	OÚ Jarov
325	143	V	Kaceřov	OÚ Kaceřov
324	153	V	Kbel	Obecní úřad Kbel
324	150	V	Kladrubce	Obecní úřad Kasejovice
324	154	V	Klášter	Obecní úřad Klášter
324	155	V	Kloušov	Obecní úřad Merklín
325	145	V	Kočín	OÚ Kočín
324	156	V	Kokořov	Obecní úřad Žinkovy
325	146	V	Kopidlo	OÚ Kopidlo
325	147	V	Koryta	OÚ Koryta
324	158	V	Kotouň	Obecní úřad Oselce
324	159	V	Kozlovice	Obecní úřad Kozlovice
325	153	V	Kozolupy	OÚ Kozolupy
324	160	V	Kramolín	Obecní úřad Kramolín
324	161	V	Krasavce	Obecní úřad Dolní Lukavice
325	165	V	Krašovice	OÚ Krašovice
325	167	V	Křelovice	OÚ Křelovice
324	162	V	Kucín	Obecní úřad Píchovice
325	230	V	Kunějovice	OÚ Kunějovice
321	171	V	Kvíčovice	Obecní úřad Kvíčovice
325	168	V	Kyšice	OÚ Kyšice
325	169	V	Ledce	OÚ Ledce
324	167	V	Letiny	Obecní úřad Letiny
324	166	V	Letkov	Obecní úřad Letkov
324	164	V	Lhůta	Obecní úřad Lhůta
324	168	V	Libákovice	Obecní úřad Řeňče
324	169	V	Lipnice	Městský úřad Spálené Poříčí
324	170	V	Lisov	Obecní úřad Lisov
324	173	V	Lišice	Obecní úřad Dolní Lukavice
324	171	V	Liškov	Obecní úřad Čížkov
325	172	V	Líšňany	OÚ Líšňany
325	119	V	Lité	OÚ Lité
325	245	V	Lochousice	OÚ Lochousice
324	174	V	Losiná	Obecní úřad Losiná u Plzně
324	176	V	Louňavá	Obecní úřad Louňavá

325	120	V	Loza	OÚ Loza
324	177	V	Lučičtě	Městský úřad Spálené Poříčí
324	178	V	Lužany	Obecní úřad Lužany
324	113	V	Malinec	Obecní úřad Kbel
324	180	V	Maňovice	Obecní úřad Mileč
324	182	V	Měcholupy	Obecní úřad Měcholupy
324	302	V	Měřčín	OÚ Čížkov
324	184	V	Mileč	Obecní úřad Mileč
324	185	V	Milínov	Obecní úřad Milínov
324	186	V	Miřovice	Obecní úřad Ves Touškov
324	187	V	Míšov	Obecní úřad Míšov
324	312	V	Mítov	OÚ Nové Mitrovice
325	186	V	Mladotice	OÚ Mladotice
324	189	V	Mohelnice	Obecní úřad Mohelnice
324	190	V	Mokrouše	Obecní úřad Mokrouše
325	187	V	Mrtník	OÚ Mrtník
325	132	V	Nadryby	OÚ Nadryby
324	192	V	Nebílovy	Obecní úřad Nebílovy
324	311	V	Nechanice	OÚ Nové Mitrovice
325	189	V	Nekmíř	OÚ Nekmíř
324	194	V	Nekvasovy	Obecní úřad Nekvasovy
324	196	V	Netunice	Obecní úřad Netunice
321	172	V	Neuměř	Obecní úřad Neuměř
324	197	V	Neurazy	Obecní úřad Neurazy
325	191	V	Nevřeň	OÚ Nevřeň
324	198	V	Nezbavětice	Obecní úřad Nezbavětice
324	199	V	Nezdřev	Obecní úřad Nezdřev
324	200	V	Nezvěstice	Obecní úřad Nezvěstice
324	202	V	Nová ves u Dobřan	Obecní úřad Nová Ves
324	201	V	Nová ves u Nepomuku	Obecní úřad Neurazy
324	203	V	Nová Ves u Oselců	Obecní úřad Oselce
324	205	V	Novotníky	Obecní úřad Prádlo
325	195	V	Obora	OÚ Obora
324	206	V	Oplot	Obecní úřad Oplot
324	207	V	Osek	Obecní úřad Řenče
324	208	V	Oselce	Obecní úřad Oselce
325	196	V	Ostrov u Bezdruzic	OÚ Ostrov u Bezdruzic
324	210	V	Partoltice	Obecní úřad Neurazy
325	202	V	Pláně	OÚ Pláně
325	210	V	Plešnice	OÚ Plešnice
324	212	V	Plevňov	OÚ Řenče
323	102	V	Plzeň 2 - Božkov	ÚMO Plzeň 2
323	103	V	Plzeň 2 - Hradiště	ÚMO Plzeň 2
323	115	V	Plzeň 3 - Radobyčice	ÚMO Plzeň 3
323	111	V	Plzeň 4 - Bukovec	ÚMO Plzeň 4
323	116	V	Plzeň 4 - Červený Hrádek	ÚMO Plzeň 4
323	110	V	Plzeň 4 - Újezd	ÚMO Plzeň 4
323	108	V	Plzeň 6 - Litice	ÚMO Plzeň 6
323	113	V	Plzeň 8 - Černice	ÚMO Plzeň 8
325	175	V	Plzeň 9 - Malesice	ÚMO Plzeň 9
324	213	V	Podhůří	Obecní úřad Kasejovice
324	214	V	Polánka (u Kasejovic)	Obecní úřad Kasejovice
324	215	V	Polánka (u Nepomuku)	Obecní úřad Polánka
325	106	V	Potvorov	OÚ Potvorov
324	216	V	Prádlo	Obecní úřad Prádlo
324	306	V	Přebudov	OÚ Kasejovice
324	219	V	Předenice	Obecní úřad Předenice

325	212	V	Přehýšov	OÚ Přehýšov
324	218	V	Přestavky	Obecní úřad Přestavky
324	220	V	Přešín	Obecní úřad Čížkov
324	222	V	Příchovice	Obecní úřad Příchovice
325	170	V	Příšov	OÚ Příšov
324	223	V	Ptenín	Obecní úřad Ptenín
324	224	V	Radkovice	Obecní úřad Radkovice
324	285	V	Radochovy	Obecní úřad Neurazy
324	227	V	Radošice	Obecní úřad Ml. Smolivec
324	228	V	Robčice	Obecní úřad Útušice
325	111	V	Rochlov	OÚ Rochlov
324	229	V	Roupov	Obecní úřad Roupov
325	213	V	Rybnice	OÚ Rybnice
324	230	V	Řenče	Obecní úřad Řenče
324	231	V	Řesanice	Obecní úřad Kasejovice
324	233	V	Seč	Obecní úřad Seč
324	235	V	Sedlec	Městský úřad Starý Plzenec
325	107	V	Sedlec	OÚ Sedlec
324	234	V	Sedliště	Obecní úřad Sedliště
324	236	V	Skašov	Obecní úřad Skašov
325	141	V	Slatina	OÚ Slatina
324	238	V	Smeredov	Obecní úřad Ždírec
324	239	V	Snopoušovy	Obecní úřad Dolní Lukavice
324	240	V	Soběkury	Obecní úřad Soběkury
324	241	V	Soběsuky	Obecní úřad Neurazy
324	243	V	Srby	Obecní úřad Srby
324	246	V	Starý Smolivec	Obecní úřad Ml. Smolivec
324	247	V	Střelice	Obecní úřad Střelice
325	249	V	Studená	OÚ Studená
324	252	V	Šlovice	Městský úřad Dobřany
324	254	V	Šáhavice	Obecní úřad Šáhavy
324	253	V	Šáhavy	Obecní úřad Šáhavy
324	250	V	Štěnovický Borek	Obecní úřad Štěn. Borek
321	173	V	Štichov	Obecní úřad Štichov
325	182	V	Štichovice	OÚ Štichovice
324	255	V	Štítov	Městský úřad Blovice
325	243	V	Tatiná	OÚ Tatiná
324	256	V	Těnovice	Městský úřad Spálené Poříčí
324	257	V	Tojice	Obecní úřad Tojice
325	217	V	Trnová	OÚ Trnová
324	258	V	Třebčice	Obecní úřad Třebčice
325	218	V	Třemošná	MÚ Třemošná
324	259	V	Tymákov	Obecní úřad Tymákov
324	261	V	Týniště	Obecní úřad Týniště
325	220	V	Úherce	OÚ Úherce
324	263	V	Újezd	Obecní úřad Horšice
325	244	V	Újezd nade Mží	OÚ Újezd nade Mží
324	262	V	Újezd u Kasejovic	Obecní úřad Kasejovice
324	264	V	Únětice	Obecní úřad Únětice
325	223	V	Úterý	OÚ Úterý
324	265	V	Útušice	Obecní úřad Útušice
325	225	V	Vejpnice	OÚ Vejpnice
325	240	V	Velečín	OÚ Velečín
324	266	V	Ves Touškov	Obecní úřad Ves Touškov
324	272	V	Vlčí	Obecní úřad Vlčí
324	271	V	Vlčice	Městský úřad Blovice
324	273	V	Vlčtejn	Obecní úřad Vlčtejn

324	267	V	Vodokrty	Obecní úřad Řenče
325	226	V	Vochov	OÚ Vochov
324	268	V	Vojovice	Obecní úřad Neurazy
324	269	V	Vrčeň	Obecní úřad Vrčeň
324	270	V	Vstíš	Obecní úřad Vstíš
325	152	V	Všehrdy	OÚ Všehrdy
321	174	V	Všekary	Obecní úřad Všekary
325	164	V	Výrov-Hadačka	OÚ Výrov-Hadačka
325	109	V	Vysoká Libyně	OÚ Vysoká Libyně
324	275	V	Záhoří	Obecní úřad Mileč
324	274	V	Záhoříčky	Obecní úřad Hradiště
324	276	V	Zahrádka	Obecní úřad Čížkov
325	231	V	Zahrádka	OÚ Zahrádka
324	277	V	Zálesí	Obecní úřad Přichovice
325	232	V	Zbůch	OÚ Zbůch
324	279	V	Zdemyslice	Obecní úřad Zdemyslice
324	316	V	Zelená Hora	OÚ Lužany
324	280	V	Zelené	Obecní úřad Lužany
324	281	V	Zemětice	Obecní úřad Zemětice
324	282	V	Žákavá	Obecní úřad Žákava
324	283	V	Žďár	Obecní úřad Ždírec
324	260	V	Ždírec	Obecní úřad Ždírec
324	226	V	Želčany	Obecní úřad Chválenice
324	217	V	Železný Újezd	Obecní úřad Čížkov
324	211	V	Želvice	Obecní úřad Mileč
325	241	V	Žilov	OÚ Žilov
324	148	V	Životice	Obecní úřad Životice
				246
	Celkem	JPO		299

Seznam jednotek PO s územní působností a jednotek PO s místní působností zabezpečujících plošné pokrytí a jejich dislokace

Územní odbor Rokycany, HZS Plzeňského kraje (ORP Rokycany)

Evid. číslo JPO		Kat. JPO	Dislokace JPO	Zřizovatel
Okres	Jednotka			
326	10	I	Rokycany	HZS Plzeňského kraje
	11	I	Radnice	HZS Plzeňského kraje
				2
	140	II/1	Mirošov	MÚ Mirošov
	154	II/1	Radnice	MÚ Radnice
				2
	108	II/2	Zbiroh	MÚ Zbiroh
				1
	182	III/1	Břasy	OÚ Břasy
	106	III/1	Bušovice	OÚ Bušovice
	109	III/1	Dobřív	OÚ Dobřív
	110	III/1	Drahoňův Újezd	OÚ Drahoňův Újezd
	111	III/1	Ejovice	OÚ Ejovice
	114	III/1	Houloubkov	OÚ Houloubkov
	115	III/1	Hrádek	MÚ Hrádek
	141	III/1	Mlečice	OÚ Mlečice
	143	III/1	Mýto	MÚ Mýto
	147	III/1	Osek	OÚ Osek
	149	III/1	Podmokly	OÚ Podmokly
	163	III/1	Strašice	OÚ Strašice
	103	III/1	Zvíkovec	OÚ Zvíkovec
				13
	119	V	Cheznovice	OÚ Cheznovice
	135	V	Liblín	OÚ Liblín
	151	V	Příkosice	OÚ Příkosice
	162	V	Skořice	OÚ Skořice
	105	V	Bujesily	OÚ Bujesily
	107	V	Cekov	OÚ Cekov
	112	V	Hlohovice	OÚ Hlohovice
	118	V	Hůrky	OÚ Hůrky
	123	V	Kakejcov	OÚ Kakejcov
	125	V	Kamenný Újezd	OÚ Kamenný Újezd
126	V	Kařez	OÚ Kařez	
127	V	Kařízek	OÚ Kařízek	
129	V	Kladruby	OÚ Kladruby	
130	V	Kornatice	OÚ Kornatice	
131	V	Kříše	OÚ Břasy	
133	V	Lhotka u Radnic	OÚ Lhotka u Radnic	
136	V	Líšná	OÚ Líšná	
137	V	Litohlavy	OÚ Litohlavy	
139	V	Mešno	OÚ Mešno	
144	V	Němčovice	OÚ Němčovice	
145	V	Nevid	OÚ Nevid	
148	V	Plískov	OÚ Plískov	
150	V	Prašný Újezd	OÚ Mlečice	
153	V	Přívětice	OÚ Přívětice	
155	V	Raková	OÚ Raková	
160	V	Sirá	OÚ Sirá	
161	V	Skomelno	OÚ Skomelno	

326	159	V	Smědčice	OÚ Smědčice
	168	V	Štítov	OÚ Štítov
	169	V	Těně	OÚ Těně
	170	V	Terešov	OÚ Terešov
	171	V	Těškov	OÚ Těškov
	172	V	Trokavec	OÚ Trokavec
	175	V	Týček	OÚ Týček
	177	V	Vežvanov	OÚ Vežvanov
	178	V	Veselá	OÚ Veselá
	179	V	Vísky	OÚ Vísky
	180	V	Vitinka	OÚ Osek
	181	V	Volduchy	OÚ Volduchy
	183	V	Vranovice	OÚ Břasy
	116	V	Všenice	OÚ Všenice
Celkem	JPO			59

**Seznam jednotek PO s územní působností a jednotek PO s místní působností
Plzeňského kraje (celkový seznam s výhledovými kategoriemi)**

Územní odbor Tachov, HZS Plzeňského kraje (ORP Stříbro a Tachov)

Evid. číslo JPO		Kat JPO	Dislokace JPO	Zřizovatel	
Kraj + ÚO	Jednotka				
327	010	I	Tachov	HZS PK	
	011	I	Stříbro	HZS PK	
					2
	104	II/1	Bor	MÚ Bor	
	140	II/1	Planá	MÚ Planá	
	142	II/1	Přimda	MÚ Přimda	
					3
	109	III/1	Černošín	OÚ Černošín	
	114	III/1	Halže	OÚ Halže	
	117	III/1	Chodová Planá	ÚM Chodová Planá	
	119	III/1	Kladruby	OÚ Kladruby	
	122	III/1	Konstantinovy Lázně	MÚ Konstantinovy Lázně	
	147	III/1	Stráž	OÚ Stráž	
	148	III/1	Stříbro	MÚ Stříbro	
	100	III/1	Tachov	MÚ Tachov	
					8
	127	V	Lesná	OÚ Lesná	
	128	V	Lestkov	OÚ Lestkov	
	143	V	Rozvadov	OÚ Rozvadov	
	101	V	Benešovice	OÚ Benešovice	
	103	V	Bezručovice	OÚ Bezručovice	
	105	V	Brod nad Tichou	OÚ Brod nad Tichou	
	106	V	Cebiv	OÚ Cebiv	
	107	V	Ctiboř	OÚ Ctiboř	
	108	V	Částkov	OÚ Částkov	
	110	V	Damnov	MěÚ Bor	
	111	V	Dlouhý Újezd	OÚ Dlouhý Újezd	
	113	V	Erpužice	OÚ Erpužice	
	116	V	Horní Kozolupy	OÚ Horní Kozolupy	
	168	V	Hošťka	OÚ Hošťka	
	118	V	Chodský Újezd	OÚ Chodský Újezd	
	120	V	Kočov	OÚ Kočov	
	121	V	Kokašice	OÚ Kokašice	
	123	V	Kostelec	OÚ Kostelec	
	129	V	Lom u Tachova	OÚ Lom u Tachova	
	132	V	Nahý Újezdec	OÚ Chodský Újezd	
	174	V	Nové Sedliště	OÚ Staré Sedliště	
144	V	Skapce	OÚ Skapce		
145	V	Staré Sedliště	OÚ Staré Sedliště		
146	V	Staré Sedlo	OÚ Staré Sedlo		
149	V	Studánka	OÚ Studánka		
152	V	Svojšíň	OÚ Svojšíň		
154	V	Tisová	OÚ Tisová		
155	V	Trpísty	OÚ Trpísty		
156	V	Třemešné	OÚ Třemešné		
157	V	Třískolupy	MěÚ Přimda		
179	V	Únehle	OÚ Únehle		
161	V	Zadní Chodov	OÚ Zadní Chodov		

327	162	V	Zhoř	OÚ Zhoř
				33
	Celkem	JPO		46

Příloha č. 4
k nařízení Plzeňského kraje č. 2/2011

Dokumentace plošného pokrytí Plzeňského kraje jednotkami požární ochrany

Seznam jednotek předurčených pro záchranné práce při dopravních nehodách, haváriích, živelních pohromách a pro ochranu obyvatelstva

Plzeňský kraj

Evid. číslo JPO		Typ JPO	Dislokace JPO	Zřizovatel
Okres	Jednotka			
321	010	C1-B, E-S	Domažlice	HZS Plzeňského kraje
	012	P1-C-Z	Staňkov	HZS Plzeňského kraje
	103	C-Z	Bělá nad Radbuzou	MÚ Bělá nad Radbuzou
322	010	C1-B, E-S	Klatovy	HZS Plzeňského kraje
	011	P1-C-Z	Horažďovice	HZS Plzeňského kraje
	012	P1-C-Z	Sušice	HZS Plzeňského kraje
	157	C-Z	Horažďovice	MÚ Horažďovice
	182	C-Z	Kašperské Hory	MÚ Kašperské Hory
	244	C-Z	Nýrsko	MÚ Nýrsko
	287	C-Z	Srní	OÚ Srní
	293	C-Z	Sušice	MÚ Sušice
	346	C-Z	Železná Ruda	MÚ Železná Ruda
	323	010	C3-B, F-O	Plzeň 1 - Košutka
011		P3-A-Z	Plzeň 2 - Slovany	HZS Plzeňského kraje
012		P3-C-Z	Plzeň 3 - Střed	HZS Plzeňského kraje
324	010	P3-B-S	Přeštice	HZS Plzeňského kraje
324	011	P1-C-Z	Nepomuk	HZS Plzeňského kraje
324	103	C-Z	Blovice	MÚ Blovice
324	120	C-Z	Dobřany	MÚ Dobřany
321	131	C-Z	Holíšov	MÚ Holíč
324	195	C-Z	Nepomuk	MÚ Nepomuk
324	244	C-Z	Stod	MÚ Stod
325	010	P3-B-S	Plasy	HZS Plzeňského kraje
	011	P1-C-Z	Nýřany	HZS Plzeňského kraje
	194	C-Z	Nýřany	MÚ Nýřany
	236	C-Z	Žihle	OÚ Žihle
326	010	C1-A-S	PS Rokycany	HZS Plzeňského kraje
	011	P0-C-Z	PS Radnice	HZS Plzeňského kraje
	140	C-Z	Mirošov	MÚ Mirošov
	154	C-Z	Radnice	MÚ Radnice
	108	C-Z	Zbiroh	MÚ Zbiroh
327	010	C1-A, E-S	Tachov	HZS Plzeňského kraje
	011	P1-C-Z	Stříbro	HZS Plzeňského kraje
	104	C-Z	Bor	MÚ Bor
	140	C-Z	Planá	MÚ Planá
	142	C-Z	Přimda	MÚ Přimda
	148	C-Z	Stříbro	MÚ Stříbro

**Příloha č. 5
k nařízení Plzeňského kraje č. 2/2011**

Dokumentace plošného pokrytí Plzeňského kraje jednotkami požární ochrany

Seznam použitých zkratk

JPO	jednotka požární ochrany;
HZS	hasičský záchranný sbor;
PS	požární stanice;
ORP	obec s rozšířenou působností;
MÚ	městský úřad;
OÚ	obecní úřad;
ÚM	úřad městyse;
ÚMO	úřad městského obvodu;
Ko	kriterium počtu obyvatel;
Kui	kriterium charakteru území;
Kz	kriterium zásahů;
Kc	kriterium celkové;
SN	stupeň nebezpečí území obce;
Kat.	kategorie jednotky požární ochrany;
P0	stanice HZS kraje stanovená podle Přílohy č. 3 vyhlášky 247/2001 Sb., ve znění podějšších předpisů, zabezpečuje výjezd jednoho družstva o zmenšeném početním stavu;
P1	stanice HZS kraje stanovená podle Přílohy č. 3 vyhlášky 247/2001 Sb., ve znění podějšších předpisů, zabezpečuje výjezd jednoho družstva o zmenšeném početním stavu;
P3	stanice HZS kraje stanovená podle Přílohy č. 3 vyhlášky 247/2001 Sb., ve znění podějšších předpisů, zabezpečuje výjezd jednoho družstva a družstva o zmenšeném početním stavu;
C1	stanice HZS kraje stanovená podle Přílohy č. 3 vyhlášky 247/2001 Sb., ve znění podějšších předpisů, zabezpečuje výjezd dvou družstev;
C3	stanice HZS kraje stanovená podle Přílohy č. 3 vyhlášky 247/2001 Sb., ve znění podějšších předpisů, zabezpečuje výjezd tří družstev;
A	jednotka HZS kraje předurčená pro záchranné práce na dálnicích, rychlostních silnicích a místních komunikacích a silnicích I. třídy pro dálkovou a mezistátní dopravu;
B	jednotka HZS kraje nebo jednotka PO kat. JPO II předurčená pro záchranné práce na všech komunikacích;
C	jednotka HZS kraje předurčená pro záchranné práce na všech komunikacích nebo jednotka PO kat. JPO II popř. JPO III předurčená pro záchranné práce zpravidla na vybraných úsecích dálnic, rychlostních silnic a místních komunikací a silnic I. třídy pro dálkovou a mezistátní dopravu;
Z	základní předurčenost JPO k zásahu na nebezpečné látky;
S	střední předurčenost jednotky HZS kraje k zásahu na nebezpečné látky;
O	jednotka HZS kraje určená jako opěrný bod pro likvidaci havárií nebezpečných látek;
E	jednotka HZS kraje určená vybavená automobilovým jeřábem s nosností výložníku do 20 tun a lanovým navijákem do 40 tun;
F	jednotka HZS kraje určená jako opěrný bod pro vyprošťování těžkých vozidel, je vybavena vyprošťovacím automobilem nebo automobilovým jeřábem s nosností výložníku nad 20 tun;

3

**NAŘÍZENÍ
Plzeňského kraje č. 3/2011
ze dne 11. 5. 2011,****kterým se stanoví podmínky k zabezpečení zdrojů vody k hašení požárů**

Rada Plzeňského kraje podle § 7 zákona č. 129/2000 Sb., o krajích (krajské zřízení), ve znění pozdějších předpisů (dále jen „zákon o krajích“), k provedení § 27 odst. 2 písm. b) bod 2 zákona č. 133/1985 Sb., o požární ochraně, ve znění pozdějších předpisů (dále jen „zákon o požární ochraně“), vydává toto nařízení:

ČÁST PRVNÍ**Úvodní ustanovení
§ 1**

(1) Nařízení stanoví podmínky k zabezpečení zdrojů vody k hašení požárů¹⁾ (dále jen zdroje vody) na území Plzeňského kraje.

(2) Vymezení základních pojmů:

- a) požární voda – voda používaná k hašení požáru
- b) zdroj požární vody – vodní zdroj, který poskytuje požární vodu. Zdroje požární vody se dělí na přirozené (podzemní, kde je zdrojem vody podzemní voda, a povrchové, kde zdrojem vody je povrchová voda), víceúčelové zdroje a umělé zdroje (požární vodovody, požární studny a požární vodní nádrže)
- c) hydrant – ventil vložený do vodovodního řadu, umožňující napojení požární techniky a tím i zajištění stálé dodávky požární vody
- d) čerpací stanoviště – zpevněná plošina u vodního zdroje, upravená pro bezpečné umístění požárního čerpadla nebo mobilní požární techniky

(3) Za plnění podmínek tohoto nařízení odpovídá vlastník nebo uživatel zdroje vody²⁾.

(4) Nařízení neplatí pro zdroje vody určené k hašení požárů, které jsou instalovány v objektech – vnitřní odběrní místa³⁾.

ČÁST DRUHÁ**§ 2
Zdroje vody pro hašení požáru**

(1) Za zdroje vody pro účely tohoto nařízení jsou považovány:

- a) vodovod pro veřejnou potřebu⁴⁾,
 - b) vodní toky⁵⁾,
 - c) přirozené a umělé vodní nádrže.
- Součástí zdroje požární vody je odběrní místo.

(2) Přehled zdrojů vody je k dispozici na Krajském úřadě Plzeňského kraje a u Hasičského záchranného sboru Plzeňského kraje.

**§ 3
Odběrní místa**

(1) Odběrní místo je určeno pro zásobování mobilní požární techniky nebo technických prostředků požární ochrany při zásahu jednotky požární ochrany.

- a) Odběrní místo na vodovodu pro veřejnou potřebu je pro požární účely určený nadzemní nebo podzemní hydrant, požární výtokový stojan.
- b) Odběrní místo na vodním toku a u vodní nádrže je čerpací stanoviště⁶⁾.

(2) Odběrní místo může být použito i k plnění úkolů při ochraně obyvatelstva⁷⁾.

(3) K odběrným místům musí být zajištěn trvalý přístup a umožněn odběr vody jednotkám požární ochrany. Příjezd mobilní požární techniky musí být zabezpečen vhodnou příjezdovou komunikací s min. šířkou 3 m.

(4) Čerpací stanoviště musí být trvale udržováno v pohotovém stavu, tj. i v době mrazů, za jarního tání i po

¹⁾ § 27 odst. 2 písm. b) bod 2 zákona č. 133/1985 Sb., o požární ochraně, ve znění pozdějších předpisů a § 6 nařízení vlády č. 172/2001 Sb., k provedení zákona o požární ochraně, ve znění pozdějších předpisů.

²⁾ § 7 odst. 1 zákona č. 133/1985 Sb., o požární ochraně, ve znění pozdějších předpisů.

³⁾ ČSN 73 0873 Požární bezpečnost staveb – Zásobování požární vodou.

⁴⁾ Zákon č. 274/2001 Sb., o vodovodech a kanalizacích pro veřejnou potřebu a o změně některých zákonů (zákon o vodovodech a kanalizacích), ve znění pozdějších předpisů.

⁵⁾ § 43 odst. 1 zákona č. 254/2001 Sb., o vodách a o změně některých zákonů (vodní zákon), ve znění pozdějších předpisů.

⁶⁾ ČSN 75 2411 Zdroje požární vody, ve znění pozdějších změn.

⁷⁾ Např. § 2 písm. e) zákona č. 239/2000 Sb., o integrovaném záchranném systému a o změně některých zákonů, ve znění pozdějších předpisů, zákon č. 240/2000 Sb., o krizovém řízení a o změně některých zákonů (krizový zákon), ve znění pozdějších předpisů.

dešťových přívalech a povodních a musí být vhodně odvodněno. Na konci čerpacího stanoviště musí být zřízena betonová nebo jiná zarážka, zabraňující sjetí vozidla nebo čerpadla do vodního zdroje, která však nesmí bránit odtoku vody.

ČÁST TŘETÍ

§ 4

Instalace a provozní kontroly

(1) Instalace odběrných míst musí odpovídat příslušným normovým řešením^{3), 6)}.

(2) Zdroje vody jsou považovány za požárně bezpečnostní zařízení⁸⁾, provoz, kontrola, údržba a opravy požárně bezpečnostních zařízení se provádějí dle příslušných právních předpisů a norem nejméně jednou za rok⁹⁾, písemný záznam o provedené kontrole musí obsahovat přehled provedených úkonů a závěrů¹⁰⁾.

(3) Dokumentace o výsledku kontroly provozuschopnosti zdroje vody musí být uložena takovým způsobem, aby byla dostupná orgánům státního požárního dozoru¹¹⁾.

§ 5

Ostatní povinnosti vlastníka nebo uživatele vodních zdrojů

(1) Vlastník nebo uživatel zdrojů vody je dále povinen neprodleně informovat Hasičský záchranný sbor Plzeňského kraje o změně stavu vodních zdrojů mající vliv na jejich použití pro účely čerpání vody k hašení požárů.

(2) Pokud je provoz zdrojů vody zajišťován jiným subjektem, je vlastník nebo uživatel zdrojů vody povinen plnění tohoto nařízení zakotvit do smlouvy.

§ 6

Kontrola dodržování podmínek

Kontrolu dodržování tohoto nařízení provádí správní úřady na úseku požární ochrany¹²⁾.

ČÁST ČTVRTÁ

§ 7

Sankce

(1) Poruší-li právnická osoba nebo podnikající fyzická osoba podmínky stanovené tímto nařízením, může jí být uložena pokuta ve smyslu ustanovení § 76 zákona o požární ochraně.

(2) Poruší-li vlastník nebo uživatel (fyzická osoba)¹³⁾ podmínky stanovené tímto nařízením, může mu být uložena pokuta ve smyslu ustanovení § 78 zákona o požární ochraně.

ČÁST PÁTÁ

§ 8

Společná, přechodná a závěrečná ustanovení

(1) Případné změny, úpravy nebo doplnění tohoto nařízení budou prováděny v souladu s právními předpisy¹⁴⁾.

(2) Nařízení Plzeňského kraje č. 2/2002 ze dne 16. 4. 2002, kterým se stanoví podmínky k zabezpečení zdrojů vody k hašení požárů, se zrušuje.

(3) Toto nařízení nabývá účinnosti 15. dnem následujícím po dni jeho vyhlášení ve Věstníku právních předpisů Plzeňského kraje¹⁵⁾.

Milan Chovanec v. r.
hejtman

Jaroslav Bauer v.r.
1. náměstek hejtmana

⁸⁾ § 2 odst. 4 písm. g) vyhlášky č. 246/2001 Sb., o stanovení podmínek požární bezpečnosti a výkonu státního požárního dozoru (vyhláška o požární prevenci).

⁹⁾ § 7 vyhlášky č. 246/2001 Sb., o stanovení podmínek požární bezpečnosti a výkonu státního požárního dozoru (vyhláška o požární prevenci), ČSN 73 0873 Požární bezpečnost staveb – Zásobování požární vodou.

¹⁰⁾ § 7 odst. 8 vyhlášky č. 246/2001 Sb., o stanovení podmínek požární bezpečnosti a výkonu státního požárního dozoru (vyhláška o požární prevenci).

¹¹⁾ § 40 odst. 9 vyhlášky č. 246/2001 Sb., o stanovení podmínek požární bezpečnosti a výkonu státního požárního dozoru (vyhláška o požární prevenci).

¹²⁾ § 26 odst. 2 písm. c) zákona č. 133/1985 Sb., o požární ochraně, ve znění pozdějších předpisů.

¹³⁾ § 7 odst. 1 zákona č. 133/1985 Sb., o požární ochraně, ve znění pozdějších předpisů.

¹⁴⁾ § 17 nařízení vlády č. 172/2001 Sb., k provedení zákona o požární ochraně, ve znění pozdějších předpisů.

¹⁵⁾ § 8 odst. 4 zákona č. 129/2000 Sb., o krajích (krajské zřízení), ve znění pozdějších předpisů.

4

**NAŘÍZENÍ
Plzeňského kraje č. 4/2011**

ze dne 11. 5. 2011,

**kterým se stanoví podmínky k zabezpečení požární ochrany
v době zvýšeného nebezpečí vzniku požáru**

Rada Plzeňského kraje podle § 7 zákona č. 129/2000 Sb., o krajích (krajské zřízení), ve znění pozdějších předpisů (dále jen „zákon o krajích“), k provedení § 27 odst. 2 písm. b) bod 3 zákona č. 133/1985 Sb., o požární ochraně, ve znění pozdějších předpisů (dále jen „zákon o požární ochraně“), vydává toto nařízení:

ČÁST PRVNÍ**Úvodní a základní ustanovení****§ 1**

Tímto nařízením se upravují podmínky k zabezpečení požární ochrany v době zvýšeného nebezpečí vzniku požáru.

§ 2

Vypalování porostů je zakázáno¹⁾.

ČÁST DRUHÁ**§ 3****Doba zvýšeného nebezpečí vzniku požáru**

Dobou zvýšeného nebezpečí vzniku požáru se rozumí

- a) časový úsek od rozdělení otevřeného ohně do jeho úplné likvidace se splněním podmínek z přílohy 1, 2, 3 tohoto nařízení,
- b) období sklizně pěstovin a obilovin,
- c) časový úsek od zahájení ohňostrojných prací²⁾, jejich průběh a následujících 8 hodin po jejich ukončení,
- d) období nepříznivých klimatických podmínek³⁾.

ČÁST TŘETÍ**§ 4****Organizační a technická opatření**

(1) Právnícké osoby a podnikající fyzické osoby provozující činnost se zvýšeným nebezpečím vzniku požáru jsou povinny se zřetelem na rozsah činnosti stanovit opatření proti vzniku a šíření požáru^{4),5)}. Do rozsahu jmenovaných opatření musí být, mimo jiné, zahrnuty i podmínky uvedené v přílohách tohoto nařízení.

(2) Opatření proti vzniku a šíření požáru jsou právnícké osoby a podnikající fyzické osoby povinny stanovit před zahájením provozované činnosti a tuto činnost v rozsahu stanovém přílohami tohoto nařízení hlásit minimálně 3 dny před zahájením na Hasičský záchranný sbor Plzeňského kraje.

(3) Za rozsah a způsob stanovení podmínek požární bezpečnosti odpovídá zpracovatel⁶⁾, tj. osoba odborně způsobilá nebo technik požární ochrany⁷⁾.

(4) V případě, že činnost se zvýšeným nebezpečím vzniku požáru je prováděna dodavatelsky, je právnícká osoba nebo podnikající fyzická osoba provádějící výše jmenovanou činnost povinna dodržovat ustanovení tohoto nařízení.

§ 5**Období nepříznivých klimatických podmínek**

(1) Obdobím nepříznivých klimatických podmínek podle § 3 písm. d) tohoto nařízení se rozumí déletrvajících období mimořádného sucha, ve kterém vzniká zvýšené nebezpečí vzniku požáru v přírodním prostředí³⁾.

¹⁾ § 5 odst. 2 a § 17 odst. 3 písm. f) zákona ČNR č. 133/1985 Sb., o požární ochraně, ve znění pozdějších předpisů.

²⁾ § 21 odst. 1 písm. k) zákona č. 61/1988 Sb., o hornické činnosti, výbušninách a o státní báňské správě, ve znění pozdějších předpisů.

³⁾ Období déletrvajících sucha je stanoveno na základě pozorování Českého hydrometeorologického ústavu. Je jím zejména období, kdy množství srážek klesne pod 25 % dlouhodobého normálu a zároveň jsou vysoké denní teploty a pokud od posledních vydatných srážek uplynulo alespoň 20 dnů.

⁴⁾ § 5 odst. 1, § 6 zákona č. 133/1985 Sb., o požární ochraně, ve znění pozdějších předpisů.

⁵⁾ § 15 vyhlášky č. 246/2001 Sb., o stanovení podmínek požární bezpečnosti a výkonu státního požárního dozoru (vyhláška o požární prevenci).

⁶⁾ § 15 odst. 5 vyhlášky č. 246/2001 Sb., o stanovení podmínek požární bezpečnosti a výkonu státního požárního dozoru (vyhláška o požární prevenci).

⁷⁾ § 11 zákona č. 133/1985 Sb., o požární ochraně, ve znění pozdějších předpisů.

(2) Vymezení období uvedeného v odst. 1 a území, kterých se příslušná opatření týkají, vyhláší a odvolává hejtman Plzeňského kraje.

(3) V období nepříznivých klimatických podmínek se stanoví zejména následující preventivní opatření:

- a) zákaz pálení hořlavých odpadů,
- b) zákaz rozdělávání ohňů ve volné přírodě (za volnou přírodu se pro potřebu zákazu rozdělávání ohňů nepovažují oplocené nebo uzavřené nebo polouzavřené pozemky – nádvoří, zahrady, sady – v intravilánu obce a místa v přírodním prostředí, využívaná k hromadným rekreačním účelům – dětské tábory, kempy, veřejná tábořiště),
- c) zákaz provádění pyrotechnických prací, ohňostrojů a podobných činností⁸⁾.

ČÁST ČTVRTÁ

§ 6

Kontrola dodržování podmínek

Kontrolu dodržování tohoto nařízení provádějí správní úřady na úseku požární ochrany⁹⁾.

§ 7

Sankce

(1) Poruší-li právnická nebo podnikající fyzická osoba podmínky stanovené tímto nařízením, může jí být uložena pokuta ve smyslu ustanovení § 76 zákona o požární ochraně.

(2) Poruší-li fyzická osoba podmínky stanovené tímto nařízením, může jí být uložena pokuta ve smyslu ustanovení § 78 zákona o požární ochraně.

ČÁST PÁTÁ

§ 8

Společná, přechodná a závěrečná ustanovení

(1) Případné změny, úpravy nebo doplnění tohoto nařízení budou prováděny v souladu s právními předpisy¹⁰⁾.

(2) Nařízení Plzeňského kraje č. 1/2002 ze dne 16. 4. 2002, kterým se stanoví podmínky k zabezpečení požární ochrany v době zvýšeného nebezpečí vzniku požáru, se ruší.

(3) Toto nařízení nabývá účinnosti 15. dnem následujícím po dni jeho vyhlášení ve Věstníku právních předpisů Plzeňského kraje¹¹⁾.

Milan Chovanec v. r.
hejtman

Jaroslav Bauer v. r.
1. náměstek hejtmana

⁸⁾ Za podobnou činnost lze považovat např. vypouštění tzv. lampionů štěstí.

⁹⁾ § 26 odst. 2 písm. c) zákona č. 133/1985 Sb., o požární ochraně, ve znění pozdějších předpisů.

¹⁰⁾ § 17 nařízení vlády č. 172/2001 Sb., k provedení zákona o požární ochraně, ve znění pozdějších předpisů.

¹¹⁾ § 8 odst. 4 zákona 129/2000 Sb., o krajích (krajské zřízení), ve znění pozdějších předpisů.

**Příloha č. 1
k nařízení Plzeňského kraje č. 4/2011**

Podmínky pro pálení zbytků po lesní těžbě

1) Ruční pálení klestu

- a) místo pálení zbytků určuje příslušný lesník,
- b) místo pálení zbytků musí být povoleno, aby nemohlo dojít ke vzniku požáru vlivem sálavého tepla, úletem žhavých částic apod.,
- c) ohniště nesmí mít větší průměr než 6 metrů a kolem vnějšího okraje ohniště musí být vytvořen pás o šířce min. 1,5 metru, který je zbaven veškerého hořlavého materiálu a je okopán na minerální zeminu. Tento pás musí být udržován čistý po celou dobu pálení a po jeho skončení. Výška pálení zbytků nesmí přesáhnout 2 metry,
- d) v prostoru pálení zbytků mohou být max. 4 ohniště, jeden pracovník může mít dohled nad max. 2 ohništi, v prostoru pálení musí být min. 2 pracovníci a po dobu pálení se nesmí z místa vzdalovat, jednotlivá ohniště musí být od lesa vzdálena min. 20 metrů a od sebe 6,5 metru,
- e) silnější zbytky musí být rozřezáním upraveny tak, aby nepřesahovaly průměr ohniště, tj. max. na délku 6 metrů,
- f) pálení zbytků provádí pouze osoby starší 18 let, tělesně a duševně schopné tuto činnost vykonávat a tyto osoby musí být prokazatelně seznámeny s technicko-organizačními opatřeními pro pálení zbytků a s požárním poplachovým plánem obce, v jejímž katastru se místo pálení nachází,
- g) při pálení zbytků musí být ustanovena požární hlídka v počtu 1+1, požární hlídka může být ustanovena z pracovníků, kteří provádějí pálení, před prováděním pálení musí členové požární hlídky absolvovat odbornou přípravu prostřednictvím odborně způsobilé osoby v nebo technika požární ochrany,
- h) musí být zajištěna možnost přivolání jednotek požární ochrany,
- i) na místě pálení musí být k dispozici „požární voda“ (sudy naplněné vodou a vědra na vodu, případně pojízdná cisterna apod.), přenosné hasicí přístroje a další prostředky určené k lokalizaci a případné likvidaci požáru (lopaty, tlumice, hrábě apod.),
- j) místo pálení musí být vzdáleno min. 200 metrů od trvalé zástavby obce či města.

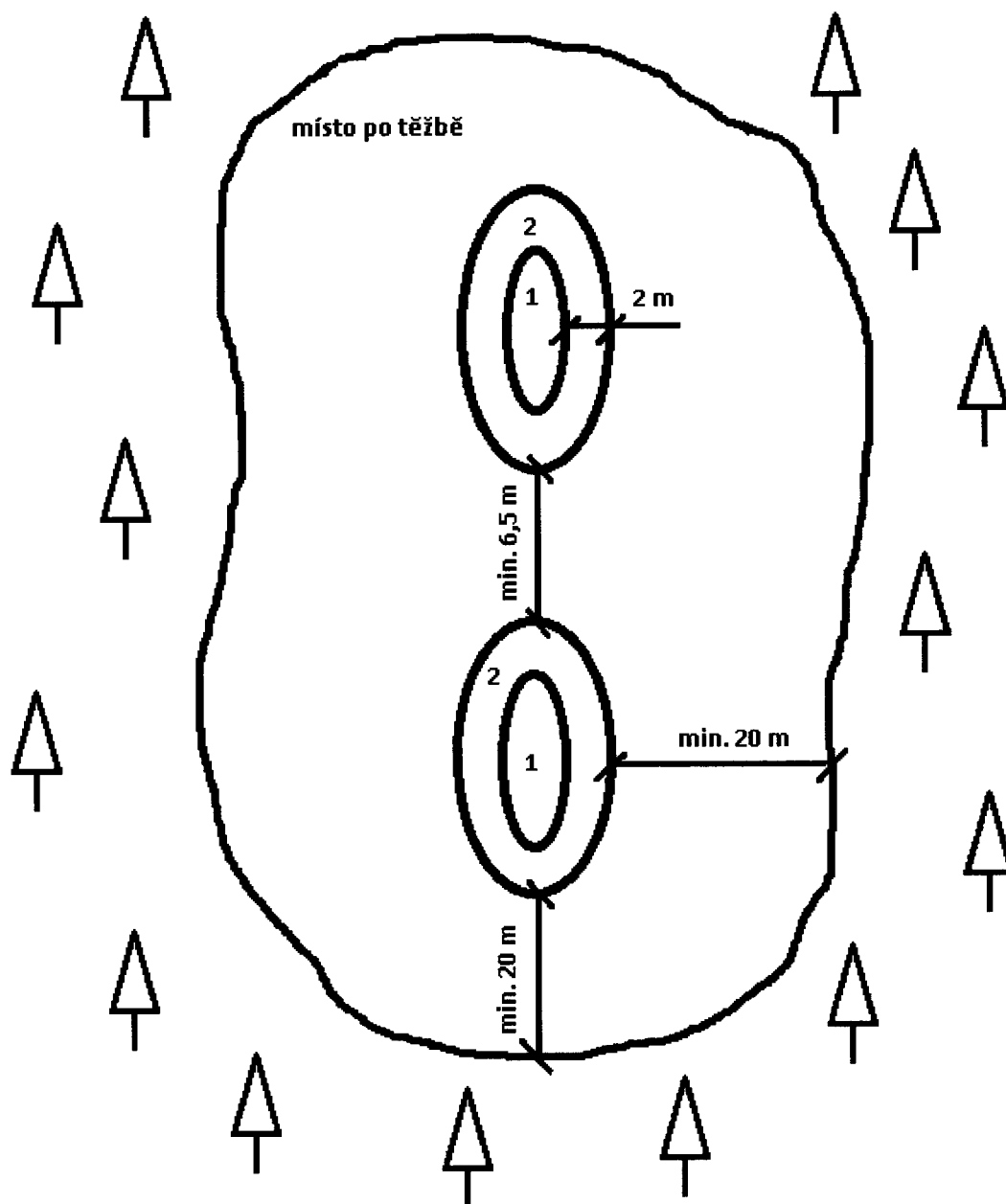
2) Strojní pálení klestu

- a) viz bod 1a),
- b) viz bod 1b),
- c) viz nákres + Poznámka: Pokud vzniklá situace neumožňuje dodržet vzdálenost 20 metrů od lesa, je třeba vzniklou situaci řešit zpřísněnými bezpečnostními opatřeními,
- d) viz bod 1d), vzdálenosti mezi ohništi viz nákres v příloze,
- e) viz bod 1e),

- f) viz bod 1f),
- g) viz bod 1g), v nočních hodinách může být požární hlídka tvořena pouze jedním pracovníkem, který bude mít prostředky pro přivolání pomoci (např. mobilní telefon apod.),
- h) viz bod 1h),
- i) viz bod 1i), množství vody cca 1000 litrů vody.

Hlášení o pálení musí obsahovat:

- 1) datum a čas pálení,
- 2) druh spalované látky,
- 3) přesnou lokalitu místa pálení (les, pole, katastrální území, místní název),
- 4) zajištění asistence při pálení (požární hlídka, popřípadě jednotka požární ochrany s technikou),
- 5) jakým způsobem a v jakém rozsahu jsou zajištěny hasební prostředky a hasební látka,
- 6) jakým způsobem je zajištěno přivolání jednotek požární ochrany,
- 7) uvedení nejkratších a nejvhodnějších příjezdových cest, orientační body při cestě, nejbližší vodní zdroj,
- 8) jméno a číslo telefonu osoby odpovědné za pálení,
- 9) jméno a telefonické spojení na ohlašující osobu,
- 10) případné další doplňující údaje v souvislosti s místními podmínkami.

Nákres:

1. Pálené zbytky – plocha max. 40 m², max. délka 15 m, výška 3 m
2. Prostor vyčištěný na minerální zeminu

Poznámka: Pokud vzniklá situace neumožňuje dodržet min. vzdálenost 20 metrů od lesa, je třeba vzniklou situaci řešit příslušnými bezpečnostními opatřeními.

**Příloha č. 2
k nařízení Plzeňského kraje č. 4/2011**

Podmínky při pálení hořlavého odpadu (mimo lesní těžbu)

1) Hořlavý odpad (suché listí, větve z prořezávek ovocných stromů) může fyzická osoba spalovat za těchto podmínek:

- a) pálení může být provedeno jen na vlastním pozemku vlastníka (uživatele) a v dostatečné bezpečné vzdálenosti od budov a volných skládek palivového dřeva apod.,
- b) pálení odpadu může provádět pouze osoba starší 18 let, osoby mladší mohou tuto činnost vykonávat jen za dozoru dospělé osoby,
- c) pálení odpadu nesmí být prováděno v období dlouhotrvajícího sucha a za větrného počasí,
- d) po skončení pálení odpadu musí být ohniště bezpečným způsobem uhašeno a následně kontrolováno po dobu 8 hodin.

2) Ostatní hořlavý odpad (plasty, hořlavé kapaliny apod.) je zakázáno pálit.

**Příloha č. 3
k nařízení Plzeňského kraje č. 4/2011**

Podmínky pro rozdělávání ohně v přírodě

- 1) Při manipulaci s otevřeným ohněm jsou fyzické osoby povinny počínat si tak, aby nedocházelo ke vzniku požáru¹²⁾.
- 2) Při rozdělávání ohňů v přírodě jsou fyzické osoby povinny dodržovat tyto podmínky:
 - a) místo pro rozdělávání ohně musí být izolováno od hořlavých látek,
 - b) oheň smí rozdělávat pouze osoba starší 18 let, osoby mladší mohou oheň rozdělávat jen za přítomnosti dospělé osoby,
 - c) oheň nesmí být ponechán bez dozoru,
 - d) oheň se nesmí rozdělávat v lese a do 50 metrů od okraje lesa, ve vzdálenosti do 100 metrů od stohů a dozrávajících obilí, strniště, sena, vysoké suché trávy,
 - e) ohniště lze opustit až po úplném vyhasnutí ohně, jeho zalití vodou nebo zasypáním zeminou,
 - f) oheň nesmí být rozděláván za dlouhotrvajícího sucha a větrného počasí.
- 3) Rozdělávání ohně ve veřejných tábořištích, kempech, dětských táborech apod. je možné jen na určených místech. Tato místa musí určit právnická osoba nebo podnikající fyzická osoba, která provozuje činnost ve výše jmenovaných objektech.

¹²⁾ § 17 odst. 1 písm. a) zákona č. 133/1985 Sb., o požární ochraně, ve znění pozdějších předpisů.

**Příloha č. 4
k nařízení Plzeňského kraje č. 4/2011**

Podmínky zabezpečení požární ochrany v období sklizně píce a obilovin

Právnícké osoby a podnikající fyzické osoby jsou povinny:

- 1) V období přípravy sklizně:
 - a) prověřit technický stav strojů, zejména těch, které jsou používány ke sklizni, zpracování a skladování píce a obilovin
 - b) u skladovacích objektů kontrolovat zejména neporušenost střešní krytiny, zamezení zatékání povrchové vody, stav elektroinstalace a bleskosvodů, vybavení hasicími přístroji, apod.

- 2) V období sklizně využívat pro uskladňování objekty určené k tomuto účelu podle zvláštních předpisů¹³⁾.

3) Zajistit prokazatelné měření teplot naskladněné píce teploměrem určeným pro měření sena, a to minimálně jedenkrát denně v prvním měsíci po naskladnění, a dále minimálně jedenkrát týdně ve druhém a třetím měsíci po ukončení naskladňování. Měření teplot se nepožaduje, pokud bude prokázáno že vlhkost píce je nižší než 15 %. Za prokazatelné měření teplot se považuje chronologicky vedený písemný záznam s uvedením datumu, času, naměřených hodnot a s podpisem osoby, která měření prováděla. Za toto měření se považuje i záznam z elektronického měřicího zařízení, u kterého byla provedena kontrola před uvedením do provozu dle údajů od výrobce zařízení.

4) Při naměření teploty naskladněné píce ve smyslu bodu 3) této přílohy nad 65 °C učinit neodkladná opatření (například přeložení, rozebrání skládky) za asistence jednotky požární ochrany.

5) Zajistit důsledné uzavírání stodol, skladů a dalších objektů a provést další vhodná opatření k zamezení vstupu nepovolaných osob, zejména dětí, a to především v době, kdy se v těchto objektech nepracuje.

6) Objekty s uskladněnou pící nebo slámou označit výstražnou tabulkou „Zákaz kouření a vstupu s otevřeným ohněm“.

¹³⁾ Zákon č. 183/2006 Sb., o územním plánování a stavebním řádu (stavební zákon).

5

NAŘÍZENÍ**Plzeňského kraje č. 5/2011**

ze dne 11. 5. 2011,

kterým se stanoví podmínky k zabezpečení požární ochrany v budovách zvláštního významu ve smyslu § 27 odst. 2 písm. b) bod 4. zákona č. 133/1985 Sb., o požární ochraně, ve znění pozdějších předpisů

Rada Plzeňského kraje podle § 7 zákona č. 129/2000 Sb., o krajích (krajské zřízení), ve znění pozdějších předpisů (dále jen „zákon o krajích“), k provedení § 27 odst. 2 písm. b) bod 4. zákona č. 133/1985 Sb., o požární ochraně, ve znění pozdějších předpisů (dále jen „zákon o požární ochraně“), vydává toto nařízení:

ČÁST PRVNÍ**Úvodní ustanovení****§ 1**

(1) Nařízením stanoví podmínky požární bezpečnosti v budovách zvláštního významu.

(2) Za plnění podmínek k zabezpečení požární ochrany v budovách zvláštního významu odpovídají právnické osoby a podnikající fyzické osoby, které využívají k provozování činnosti prostory v daných budovách. Povinné subjekty zajišťují plnění povinností na úseku požární ochrany ve smyslu § 2 odst. 1 zákona o požární ochraně.

ČÁST DRUHÁ**Vymezení budov zvláštního významu [§ 8 písm. a) NV č. 172/2001 Sb., k provedení zákona o požární ochraně]****§ 2****Definování budov zvláštního významu**

Za budovy zvláštního významu jsou považovány budovy, u kterých by případný požár mohl znamenat:

- a) ohrožení zásobování obyvatel základními životními potřebami,
- b) ohrožení základních funkcí orgánů státní správy,
- c) nenahraditelné ztráty na kulturních památkách
- d) ztráty funkce v daném regionu dostupnými prostředky nenahraditelné.

§ 3

Budovy, u kterých by případný požár mohl znamenat ohrožení zásobování obyvatel základními životními potřebami¹⁾:

(1) Budovy elektráren, sloužící k dodávce energie, její výrobu nebo budovy, na nichž uvedené funkce závisí, o výkonu 200 MW a vyšší.

(2) Rozvodny elektrické energie a transformovny o napětí 440 a 220 kV.

(3) Velmi vysokotlaké regulační stanice plynu – soubor strojního zařízení a vybavení pro automatickou regulaci vstupního velmi vysokotlakého přetlaku plynu na velmi vysoký nebo vysoký, popř. střední nebo nízký výstupní přetlak v souladu s předem nastavenými hodnotami, včetně stavební části.

(4) Budovy tepláren, sloužící k výrobě a dodávce tepla pro 2000 bytových jednotek a více, nebo budovy, na nichž uvedené funkce závisí.

(5) Zdravotnická zařízení – nemocnice²⁾.

§ 4

Budovy, u kterých by případný požár mohl znamenat ohrožení základních funkcí orgánů státní správy:

(1) Úřady kraje

(2) Zeměměřický úřad a katastrální úřady³⁾

(3) Česká správa sociálního zabezpečení

(4) Archivy⁴⁾ (Budovy, ve kterých jsou uloženy archiválie – písemné, obrazové, zvukové a jiné záznamy, které vzešly z činnosti státních orgánů, obcí a jiných

¹⁾ Zákon č. 241/2000 Sb., o hospodářských opatřeních pro krizové stavy.

²⁾ Zákon č. 20/1966 Sb., o péči o zdraví lidu, ve znění pozdějších předpisů.

³⁾ Zákon č. 359/1992 Sb., o zeměměřických a katastrálních orgánech, ve znění pozdějších předpisů.

⁴⁾ Zákon č. 499/2004 Sb. o archivnictví a spisové službě a o změně některých zákonů, ve znění pozdějších předpisů.

právníků osob i z činnosti fyzických osob a které vzhledem ke svému dokumentárnímu významu mají trvalou hodnotu).

§ 5

Budovy, u kterých by případný požár mohl znamenat nenahraditelné ztráty na kulturních památkách⁵⁾:

(1) Kulturní památky – nemovitě i movitě věci, popř. jejich soubory, které jsou Ministerstvem kultury prohlášeny za kulturní památky.

(2) Národní kulturní památky – kulturní památky prohlášené nařízením vlády České republiky za národní kulturní památky.

§ 6

Budovy, jejichž funkce je v daném regionu dostupnými prostředky nenahraditelná:

(1) Vodárny.

(2) Objekty, v nichž je zajišťována činnost složek IZS.

(3) Sklady prostředků ochrany obyvatelstva.

ČÁST TŘETÍ

Stanovení podmínek požární bezpečnosti a podmínek pro hašení požárů a pro záchranné práce v budovách zvláštního významu

§ 7

Podmínky pro provedení rychlého a účinného zásahu, evakuace osob, zvrátat a materiálu a záchranných prací (§ 5 odst. 1 písm. b) zákona č. 133/1985 Sb., o požární ochraně, ve znění pozdějších předpisů a § 11 vyhlášky č. 246/2001 Sb., o stanovení podmínek požární bezpečnosti a výkonu státního požárního dozoru) pro všechny kategorie provozovaných činností jsou stanoveny takto:

a) Písemně stanovit podmínky pro zajištění vstupu jednotky požární ochrany k provedení případného zásahu v budově zvláštního významu, zejména k překonání bezpečnostních bariér, které budou v takových budovách zřízeny apod.; tyto podklady předat HZS kraje.

- b) Vymezit možná kolizní místa v budově z hlediska zásahu jednotky požární ochrany nebo místa, u kterých lze předpokládat komplikaci nebo neobvyklé podmínky pro zasahující jednotku požární ochrany. Při jejich vymezení spolupracovat s HZS kraje a podklady předat HZS kraje.
- c) Neprodleně hlásit na operační středisko HZS kraje jakékoli změny týkající se obsahu dokumentů předaných HZS kraje k bodu a) a b), dále změny na příjezdových komunikacích k budově, na nástupních plochách u budovy nebo v přístupu k nim, v příjezdu ke zdrojům vody pro hašení požárů pro budovu nebo jejich nedostatečnosti oproti původnímu stavu.
- d) Provádět pravidelné preventivní požární prohlídky ve lhůtách zkrácených na polovinu oproti lhůtám stanoveným ve vyhlášce MV č. 246/2001 Sb., o stanovení podmínek požární bezpečnosti a výkonu státního požárního dozoru (vyhláška o požární prevenci).
- e) Provádět kontrolu únikových komunikací, vnějších a vnitřních zásahových cest včetně žebříků, přístupnosti k nim, jejich provozuschopnosti (i v zimním období), správnost značení v určených lhůtách, nejméně 1x měsíčně. K plnění této povinnosti určit o které části vně i uvnitř budovy se jedná, jaké nároky jsou na ně kladeny a co představuje žádoucí stav.
- f) Ve smyslu § 30 odst. 2 písm. d) vyhlášky č. 246/2001 Sb., o stanovení podmínek požární bezpečnosti a výkonu státního dozoru, stanovit v organizaci zabezpečení požární ochrany lhůty preventivních požárních kontrol takto:
1. v objektech a zařízeních, kde jsou provozovány činnosti s vysokým požárním nebezpečím, nejméně jednou za 1 měsíc,
 2. v objektech a zařízeních, kde jsou provozovány činnosti se zvýšeným požárním nebezpečím, nejméně jednou za 3 měsíce.

§ 8

Činnosti, kterými budou zajišťovány požadavky na bezpečný pobyt a pohyb osob:

- a) Stanovit v organizaci zabezpečení požární ochrany ve smyslu § 6 odst. 1 písm. a) a b) a § 6a zákona o požární ochraně a § 15 vyhlášky č. 246/2001 Sb., o stanovení podmínek požární bezpečnosti a výkonu státního dozoru.
- b) Pokud se jedná o budovy, ve kterých jsou složité podmínky pro zásah, provádět cvičný požární poplach.

⁵⁾ Zákon č. 20/1987 Sb., o státní památkové péči, ve znění pozdějších předpisů.

- c) Dle potřeb HZS kraje umožnit provádění námětových cvičení jednotek HZS kraje.

§ 9

Stanovení podmínek pro výkon státního požárního dozoru pro kategorie činností se zvýšeným a vysokým požárním nebezpečím:

- a) u objektů s provozovanými činnostmi se zvýšeným požárním nebezpečím minimálně jedenkrát za 3 roky,
- b) u objektů s provozovanými činnostmi s vysokým požárním nebezpečím minimálně jedenkrát za 1 rok.

ČÁST ČTVRTÁ

§ 10

Kontrola dodržování podmínek

Kontrolu dodržování podmínek stanovených tímto nařízením provádí správní úřady na úseku požární ochrany⁶⁾.

§ 11

Sankce

Poruší-li právnická osoba nebo podnikající fyzická osoba podmínky stanovené tímto nařízením, může jí být uložena pokuta ve smyslu ustanovení § 76 o požární ochraně.

ČÁST PÁTÁ

Společná, přechodná a závěrečná ustanovení

§ 12

(1) Prokazatelnost plnění povinností stanovených předpisy o požární ochraně a dodržování podmínek požární bezpečnosti stanovených tímto nařízením a na jeho základě zabezpečuje příslušná právnická osoba nebo podnikající fyzická osoba.

(2) Nařízení kraje definuje v obecné podobě „budovy zvláštního významu“, bez konkretizace jednotlivých budov. Dle tohoto nařízení kraje jsou vypracovány přílohy jako neveřejný seznam, ve kterém jsou jednotlivé subjekty určeny.

(3) Seznam bude aktualizován podle potřeby a ve stanovených lhůtách dle § 17 odst. 2 NV č. 172/2001 Sb., k provedení zákona o požární ochraně.

(4) Seznam budov zvláštního významu zpracovává HZS Plzeňského kraje. Všem vlastníkům nebo provozovatelům budov zvláštního významu bude HZS Plzeňského kraje předepsaným způsobem doručeno oznámení, že byli do tohoto neveřejného seznamu zahrnuti.

(5) Seznam budov zvláštního významu bude k dispozici na krajském úřadě Plzeňského kraje a HZS Plzeňského kraje.

(6) Nařízení Plzeňského kraje č. 4/2002 ze dne 16. 4. 2002, kterým se stanoví podmínky k zabezpečení požární ochrany v budovách zvláštního významu, se ruší.

(7) Toto nařízení nabývá účinnosti 15. dnem následujícím po dni jeho vyhlášení ve Věstníku.

Milan Chovanec v. r.
hejtman

Jaroslav Bauer v. r.
1. náměstek hejtmána

⁶⁾ § 26 odst. 2 písm. c) zákona č. 133/1995 Sb., o požární ochraně, ve znění pozdějších předpisů.

6

NAŘÍZENÍ

Plzeňského kraje č. 6/2011

ze dne 11. 5. 2011,

**kterým se stanoví podmínky k zabezpečení požární ochrany při akcích,
kterých se zúčastňuje větší počet osob**

Rada Plzeňského kraje podle § 7 zákona č. 129/2000 Sb., o krajích (krajské zřízení), ve znění pozdějších předpisů (dále jen „zákon o krajích“), k provedení § 27 odst. 2 písm. b) bod 5 zákona č. 133/1985 Sb., o požární ochraně, ve znění pozdějších předpisů (dále jen „zákon o požární ochraně“) vydává toto nařízení:

ČÁST PRVNÍ

Úvodní ustanovení

§ 1

(1) Nařízením stanoví podmínky požární bezpečnosti pro zabezpečení kulturních, sportovních, společenských, zábavních, politických, obchodních, náboženských a jiných obdobných akcí a shromáždění, kterých se zúčastňuje větší počet osob (dále jen „akce“)¹⁾,²⁾.

(2) Za plnění podmínek k zabezpečení požární ochrany při akcích odpovídá právnická osoba, podnikající fyzická osoba, fyzická osoba nebo skupina osob včetně sdružení občanů, obec nebo úřad, který pořádá akci na území kraje; též svolavatel²⁾ (dále jen „organizátor akce“).

§ 2

(1) Pro účely tohoto nařízení se rozumí

- a) stanovením podmínek požární bezpečnosti při akcích – souhrn opatření, kterými se stanoví rozsah a způsob zabezpečení požární ochrany před zahájením akce, v jejím průběhu a při jejím ukončení,
- b) ukončením akce – ponechání místa konání akce v požárně nezávadném stavu, včetně dodržení podmínek stanovených smlouvou podle § 3 odst. 4 tohoto nařízení,
- c) shromažďovacím prostorem – vnitřní nebo venkovní prostor určený pro shromažďování většího počtu osob³⁾,

- d) vnitřním shromažďovacím prostorem – prostor, který je po obvodě a shora vymezený stavebními konstrukcemi, přičemž se za stavební konstrukce považují také konstrukce přemístitelné (posuvná stěna či střecha apod.) nebo krátkodobé, popřípadě dočasné (stanové, kontejnerové, buňkové apod.)⁴⁾,
- e) venkovním shromažďovacím prostorem – prostor, který je neuzavřený po obvodě nebo shora, avšak vytvořený nebo vymezený stavebními konstrukcemi (tribunou, pódiem, ohradní stěnou, oplocením, přenosnými zábranami apod.), okolním terénem nebo přírodním prostředím (svah, skála, vodní plocha); také prostor v uzavřeném nebo polouzavřeném volném prostranství (dvory apod.)⁴⁾, prostor na veřejném prostranství i mimo něj pod širým nebem²⁾,⁶⁾.

(2) Členění akcí podle místa konání a počtu osob

- a) akce ve vnitřním shromažďovacím prostoru podle odst. 1 písm. c) a d) určeném k tomuto účelu v souladu se zvláštním právním předpisem⁵⁾
 1. u něhož z dokumentace ověřené stavebním úřadem⁵⁾ vyplývá počet osob, pro které je prostor určen (tj. dolní i horní hranice),
 2. u něhož nebyla v dokumentaci ověřené stavebním úřadem⁵⁾ stanovena dolní hranice počtu osob, které se mohou v tomto prostoru současně vyskytovat, pak se za tento počet považuje 200 osob a více; nebyla-li v dokumentaci ověřené stavebním úřadem⁵⁾ stanovena horní hranice počtu osob, které se mohou současně v tomto prostoru vyskytovat, pak tento počet určí jeho vlastník (dále se uplatňuje postup dle § 2 odst. 2 zákona o požární ochraně),
- b) akce ve venkovním shromažďovacím prostoru podle odst. 1 písm. c) a e) určeném k tomuto účelu v souladu se zvláštním právním předpisem⁵⁾

¹⁾ 27 odst. 2 písm. b) bod 5 zákona č. 133/1985 Sb., o požární ochraně, ve znění pozdějších předpisů, § 9 písm. a) nařízení vlády č. 172/2001 Sb., k provedení zákona o požární ochraně, ve znění pozdějších předpisů.

²⁾ Např. zákon č. 84/1990 Sb., o právu shromažďovacím, ve znění pozdějších předpisů.

³⁾ Např. § 3 písm. b) vyhlášky č. 268/2009 Sb., o technických požadavcích na stavby, ČSN 73 0831 Požární bezpečnost staveb. Shromažďovací prostory.

⁴⁾ ČSN 73 0831 Požární bezpečnost staveb. Shromažďovací prostory.

⁵⁾ Zákon č. 183/2006 Sb., o územním plánování a stavebním řádu (stavební zákon), ve znění pozdějších předpisů.

⁶⁾ Např. § 34 zákona č. 128/2000 Sb., o obcích (obecní zřízení), ve znění pozdějších předpisů.

1. u něhož z dokumentace ověřené stavebním úřadem⁵⁾ vyplývá počet osob, pro které je prostor určen (tj. dolní i horní hranice),
2. u něhož nebyla v dokumentaci ověřené stavebním úřadem stanovena dolní hranice počtu osob, které se mohou v tomto prostoru současně vyskytovat, pak se za tento počet považuje 200 osob a více; nebyla-li v dokumentaci ověřené stavebním úřadem⁵⁾ stanovena horní hranice počtu osob, které se mohou současně v tomto prostoru vyskytovat, pak tento počet určí jeho vlastník (dále se uplatňuje postup dle § 2 odst. 2 zákona o požární ochraně),
- c) akce ve venkovním shromažďovacím prostoru, kterých se zúčastní 300 osob a více; v případě akcí na veřejném prostranství i mimo ně pod širým nebem^{2), 6)}, kterých se zúčastní 900 osob a více.

ČÁST DRUHÁ

Stanovení podmínek požární bezpečnosti pro pořádání akce § 3

(1) K pořádání akce lze využívat pouze prostor nebo stavbu, které jsou k tomuto účelu určeny v souladu se zvláštním právním předpisem⁷⁾, anebo veřejné prostranství a prostor pod širým nebem v souladu se zvláštním právním předpisem⁶⁾, přičemž nesmí být překročen maximální počet osob prokazatelně stanovený podle § 2 odst. 2 písm. a) a b) tohoto nařízení.

(2) K pořádání akcí podle § 2 odst. 2 písm. a) bod 2. a písm. b) bod 2. tohoto nařízení v případě, že pro objekt není v dokumentaci ověřené stavebním úřadem stanovena horní hranice počtu osob, které se mohou současně v tomto prostoru vyskytovat, zajistí organizátor akce, jako součást stanovení rozsahu a způsobu zabezpečení požární ochrany podle odst. 5, zpracování identifikační karty prostoru (stavby) v rozsahu podle přílohy 3 tohoto nařízení.

(3) Při akcích podle § 2 odst. 2 písm. c) tohoto nařízení organizátor akce oznámí příslušnému úřadu předpokládaný počet zúčastněných osob, přičemž nelze-li zajistit prokazatelnost nepřekročení maximálního počtu

zúčastněných osob, zabezpečí požární bezpečnost v souladu s tímto nařízením.

(4) V případě, že organizátor akce není vlastníkem prostoru (stavby, místa) kde se akce koná, kromě veřejného prostranství, musí být před započítáním akce rozsah odpovědností stanoven smlouvou⁸⁾.

(5) Organizátor akce prokazatelně stanoví rozsah a způsob zabezpečení požární ochrany, včetně povinností a způsobu plnění úkolů všech osob podílejících se na organizačním a technickém zajištění akce a osob účastnících se akce, přičemž postupuje způsobem stanoveným zvláštním právním předpisem⁹⁾.

(6) V případě pořádání akcí opakovaně na tomtéž místě za shodných podmínek, lze stanovit rozsah a způsob zabezpečení požární ochrany pro určený počet akcí jednotně, přičemž před každou jednotlivou akcí musí být provedena kontrola dodržování stanovených podmínek požární bezpečnosti podle odst. 10 včetně odstranění zjištěných závad.

(7) Organizátor akce (právníká či podnikající fyzická osoba)¹⁰⁾ zřizuje preventivní požární hlídku (dále jen „požární hlídka“) a pokud to vyžaduje povaha akce (např. rozlehlost místa konání, počet účastníků, možnost úniku osob), zřizuje větší počet požárních hlídek. Požární hlídka je zpravidla složena z velitele a dvou členů.

Je-li organizátorem akce nepodnikající fyzická osoba, pak povinnosti k zajištění požární bezpečnosti akce stanovené tímto nařízením požární hlídce zabezpečí tato fyzická osoba prostřednictvím potřebného počtu způsobilých pořadatelů starších 18 let.

(8) Organizátor akce zajišťuje odpovídající podmínky pro činnost požárních hlídek, zejména aby

- a) činnost v požární hlídce vykonávaly pouze osoby, které absolvovaly odbornou přípravu¹¹⁾,
- b) byly vymezeny úkoly požární hlídky včetně určení stanoviště, přičemž úkoly musí být stanoveny tak, aby je bylo možné velitelem a členy požární hlídky obsáhnout a byly stanoveny vždy ke konkrétní fyzické osobě; (některé podrobnosti k činnostem požárních hlídek jsou uvedeny v příloze 1 tohoto nařízení),

c) byl stanoven a zabezpečen mezi velitelem a členy požární hlídky, v případě většího počtu požárních hlídek i mezi veliteli požárních hlídek, funkční způsob komunikace pro průběh

⁷⁾ Např. § 126 odst. 1 zákona č. 183/2006 Sb., o územním plánování a stavebním řádu (stavební zákon), ve znění pozdějších předpisů.

⁸⁾ § 2 zákona č. 133/1985 Sb., o požární ochraně, ve znění pozdějších předpisů.

⁹⁾ § 15 vyhlášky č. 246/2001 Sb., o stanovení podmínek požární bezpečnosti a výkonu státního požárního dozoru (vyhláška o požární prevenci).

¹⁰⁾ § 13 zákona č. 133/1985 Sb., o požární ochraně, ve znění pozdějších předpisů.

¹¹⁾ § 16 a § 16a zákona č. 133/1985 Sb., o požární ochraně, ve znění pozdějších předpisů, § 24 vyhlášky č. 246/2001 Sb., o stanovení podmínek požární bezpečnosti a výkonu státního požárního dozoru (vyhláška o požární prevenci).

akce k zajištění neodkladného předávání informací.

(9) Organizátor akce seznámí odpovídajícím způsobem a v potřebném rozsahu se stanovenými opatřeními k zabezpečení požární ochrany

- a) účastníky akce (např. rozmístěním informačních a bezpečnostních tabulek a značení, upozorněním na omezení, které může být součástí pozvánky či prezentace akce),
- b) osoby podílející se na zabezpečení akce (např. požární hlídky, pořadatelská služba),
- c) účinkující (např. osoby zajišťující program a vystoupení, prodejci včetně všech osob zajišťujících pro ně technické zázemí; dále jen „účinkující“)

(10) Organizátor akce zajistí kontrolu plnění stanovených podmínek požární bezpečnosti pro akci – před zahájením (včetně přípravných činností), v průběhu a při ukončení akce; podrobnosti k zajištění kontroly jsou uvedeny v příloze 1 a 2 tohoto nařízení. V případě, že

- a) byly při kontrole před zahájením akce zjištěny závažné nedostatky a tyto nebyly odstraněny – organizátor akci nezahájí,
- b) v průběhu akce nastane situace, která vyvolává bezprostřední nebezpečí vzniku požáru a k odstranění tohoto nebezpečí nestačí jiná opatření – organizátor akci přeruší, popřípadě ukončí; přerušeni nebo ukončení akce organizátor akce zabezpečí i tehdy, jestliže by v případě vzniku požáru byly ohroženy nebo znemožněny – únik, záchrana osob nebo majetku.

(11) K vytvoření podmínek pro hašení požárů a pro záchranné práce organizátor akce dále zajistí

- a) vymezení prostoru pro příjezd a umístění mobilní požární techniky jednotek požární ochrany, a to vždy i v případě akce konané ve venkovním shromažďovacím prostoru; musí být vyznačen zákaz parkování vozidel v místech, kde by bránila příjezdu mobilní požární techniky jednotek požární ochrany, východům z prostor (stavby), které mají sloužit k úniku osob nebo evakuaci, znemožnila použití odběrního místa požární vody,
- b) umístění atrakcí (např. pouťových), prodejních míst nebo stánků, ukázek služeb apod. tak, aby byl umožněn průjezd požární techniky, aby nedošlo k zastavení nebo omezení přístupu k požárně bezpečnostním zařízením nebo věcným prostředkům požární ochrany,

kteřé jsou potřebné k provedení zásahu, např. požární hydranty,

- c) rozmístění a umístění¹²⁾ hasicích přístrojů v potřebném množství a druzích na vhodných a dobře přístupných místech.

(12) Pro případy, kdy účastník akce (fyzická osoba) nedbá podmínek tohoto nařízení, pokynů organizátora, požární hlídky nebo členů pořadatelské služby týkající se požární bezpečnosti při akci, organizátor akce zabezpečí postup pro vyloučení takové fyzické osoby z účasti na akci.

(13) Při stanovení požadavků požární bezpečnosti provizorií, tj. dočasných staveb, sloužících ke krátkodobým (jednorázovým, sezónním apod.) akcím výstavního, prodejního, zábavního apod. charakteru, se tyto shromažďovací prostory posuzují dle normativních požadavků⁴⁾. Tímto není dotčen zvláštní předpis⁵⁾.

§ 4

(1) Při akcích ve vnitřním shromažďovacím prostoru, jejichž součástí (tj. součástí programu/produkce/představení) jsou efekty s otevřeným ohněm nebo obdobným možným zdrojem zapálení (žhavé částice, žhavé předměty apod.), musí být zajištěna opatření dle § 3 odst. 5 tohoto nařízení, přičemž musí být brán zřetel i na úpravu hořlavých látek (např. scénických staveb, dekorací a textilií) ke snížení jejich hořlavosti¹³⁾.

(2) V prostorách, kde bylo jako součást stavby na základě dokumentace ověřené stavebním úřadem⁵⁾ realizováno zvýšení požární odolnosti stavebních konstrukcí snížením hořlavosti stavebních hmot¹³⁾ nebo snížení hořlavosti scénických materiálů, musí být při kontrole podle § 3 odst. 10 tohoto nařízení před zahájením akce k dispozici doklady o existenci a dodržení těchto úprav a o provozuschopnosti požárně bezpečnostních zařízení.

(3) Při akcích, jejichž součástí bude provádění některých činností, které by mohly představovat zvláštní rizika (např. pyrotechnické efekty, ohňostroje, plnění balónek plynem, elektrozařízení ve stáncích) musí být dodržovány požadavky zvláštních právních předpisů; plnění balónek plyny, které ve směsi se vzduchem tvoří hořlavou nebo výbušnou směs (např. vodík, acetylen), je zakázáno.

(4) Je-li součástí akce konání ohňostroje, musí být nejméně 5 pracovních dnů před jejím zahájením tato skutečnost oznámena na operační a informační středisko územně příslušného hasičského záchranného sboru

¹²⁾ § 2 odst. 5 a 6 a § 3 vyhlášky č. 246/2001 Sb., o stanovení podmínek požární bezpečnosti a výkonu státního požárního dozoru (vyhláška o požární prevenci).

¹³⁾ § 2 odst. 4 písm. f) vyhlášky č. 246/2001 Sb., o stanovení podmínek požární bezpečnosti a výkonu státního požárního dozoru (vyhláška o požární prevenci).

kraje¹⁴⁾, který může stanovit další podmínky pro tuto činnost nebo ji v odůvodněných případech (např. v době zvýšeného nebezpečí vzniku požáru) zakázat.

§ 5

(1) Účinkující a účastníci akce musí dodržovat povinnosti vyplývající z předpisů o požární ochraně¹⁵⁾, tohoto nařízení a dalších pokynů organizátora akce vztahujících se k zabezpečení požární ochrany, požární hlídky nebo členů pořadatelské služby týkající se požární bezpečnosti při akci.

(2) Účastníkům akce je zakázáno přinášet nebo použít při akci látku nebo předmět, které by mohly být použity jako zápalný prostředek (např. zápalná láhev).

(3) Při akci nesmí její účastníci manipulovat s prostředky, které mohou způsobit hoření a v jeho důsledku ohrožení života, zdraví a majetku. V případě běžných předmětů (např. zapalovač) si musí fyzická osoba počínat tak, aby nedošlo k požáru [§ 17 odst. 1 písm. a) zákona o požární ochraně].

ČÁST TŘETÍ

§ 6

Kontrola dodržování podmínek

Kontrolu dodržování podmínek stanovených tímto nařízením provádí správní úřady na úseku požární ochrany¹⁶⁾.

§ 7

Sankce

(1) Poruší-li organizátor akce jako právnická osoba nebo podnikající fyzická osoba podmínky stanovené tímto nařízením, může mu být uložena pokuta ve smyslu ustanovení § 76 zákona o požární ochraně.

(2) Poruší-li organizátor akce jako fyzická osoba podmínky stanovené tímto nařízením může mu být uložena pokuta ve smyslu ustanovení § 78 zákona o požární ochraně.

ČÁST ČTVRTÁ

Společná, přechodná a závěrečná ustanovení

§ 8

(1) Organizátor akce je povinen předložit obci, v jejímž katastrálním území se má akce uskutečnit, zprávu o zajištění podmínek požární bezpečnosti. Zprávu předkládá nejméně 5 pracovních dní předem před zahájením přípravných prací v předpokládaném místě jejího konání. V případě, že místo konání akce přesahuje katastrální území jedné obce, předkládá organizátor akce tuto zprávu i krajskému úřadu.

(2) Obec nebo krajský úřad mohou rozhodnout o vyslovení nesouhlasu s konáním akce, není-li prokázáno zabezpečení podmínek požární ochrany stanovenými předpisy o požární ochraně a tímto nařízením. Odvolání proti tomuto rozhodnutí nemá odkladný účinek.

(3) Jedná-li se o akci, která je pořádána na území dvou nebo více krajů, musí být podmínky požární ochrany zabezpečeny dle nařízení dotčených krajů, kterými se stanoví podmínky k zabezpečení požární ochrany při akcích, kterých se zúčastňuje větší počet osob.

(4) Prokazatelnost plnění povinností stanovených předpisy o požární ochraně a dodržování podmínek požární bezpečnosti stanovených tímto nařízením a na jeho základě zabezpečuje organizátor akce.

(5) Povinnost dodržovat podmínky požární ochrany stanovené tímto nařízením se vztahuje také na akce, které se uskuteční po nabytí jeho účinnosti, i když jejich příprava byla zahájena před nabytím jeho účinnosti.

(6) Nařízení Plzeňského kraje č. 3/2002 ze dne 16. 4. 2002, kterým se stanoví podmínky k zabezpečení požární ochrany při akcích, kterých se zúčastňuje větší počet osob, se ruší.

(7) Toto nařízení nabývá účinnosti 15. dnem následujícím po dni jeho vyhlášení ve Věstníku právních předpisů Plzeňského kraje.

Milan Chovanec v. r.
hejtman

Jaroslav Bauer v. r.
1. náměstek hejtmána

¹⁴⁾ Zákon č. 238/2000 Sb., o Hasičském záchranném sboru České republiky a o změně některých zákonů, ve znění pozdějších předpisů.

¹⁵⁾ Např. zákon č. 133/1985 Sb., o požární ochraně, ve znění pozdějších předpisů.

¹⁶⁾ § 26 odst. 2 písm. c) zákona č. 133/1985 Sb., o požární ochraně, ve znění pozdějších předpisů.

**Příloha č. 1
k nařízení Plzeňského kraje č. 6/2011**

**Některé podrobnosti, které uplatní organizátor akce při zřizování požární hlídky
a stanovení jejích úkolů**

1.

Podrobnosti ke zřizování požární hlídky

a) složení požární hlídky z nižšího počtu osob než je stanoveno v § 3 odst. 7 tohoto nařízení, nebo z jedné osoby je možné pouze v případech, kdy veškeré povinnosti určené požární hlídce mohou být zajištěny tímto sníženým počtem osob zařazených do požární hlídky,

b) vyšší počet osob v požární hlídce, resp. větší počet požárních hlídek se zřizuje s ohledem na počet účastníků akce a na konkrétní podmínky pro evakuaci osob a zahájení hasebních prací, např. s ohledem na rozlehlost místa konání akce, počet účastníků, členitost únikových komunikací,

c) do požární hlídky mohou být zařazeny osoby starší 18 let, které musí být tělesně a duševně zdatné pro plnění stanovených úkolů (zejména se zřetelem na předpokládané zajišťování evakuace osob se doporučuje u osob starších 62 let vyžádání stanoviska ošetřujícího lékaře ke zdravotnímu stavu),

d) členové požární hlídky nesmí nastupovat k výkonu činnosti v požární hlídce pod vlivem alkoholu nebo jiných omamných látek ani tyto požívat během výkonu činnosti,

e) velitel i členové požární hlídky musí být při akcích viditelně označeni rukávovou páskou (nebo jiným vhodným způsobem) s nápisem „POŽÁRNÍ HLÍDKA“ (doporučen je červený podklad s černým nebo bílým nápisem),

f) úkoly stanovené požární hlídce musí být uvedeny jednoznačně, konkrétním osobám a musí být součástí odborné přípravy osob zařazených do požární hlídky.

2.

Podrobnosti k úkolům požární hlídky a velitele požární hlídky

2.1 Velitel

a) odpovídá za plnění úkolů požární hlídky,

b) zajišťuje provedení kontrolních úkonů podle § 3 odst. 10 tohoto nařízení ve stanoveném rozsahu a určeným způsobem, provedení záznamů o jejich provedení a výsledcích (zjištěných skutečnostech), např. v požární knize nebo jiném určeném dokumentu, zajistí, aby zápis podepsali ti, kteří kontrolu provedli; záznam obsahuje vždy datum a čas, jméno/jména člena požární hlídky, stav prostoru (objektu) včetně popisu případných nedostatků a způsobu jejich odstranění,

c) předkládá záznam o výsledku kontroly provedené před zahájením akce organizátorovi akce nebo jím určené osobě, což tito potvrdí svým podpisem,

d) předkládá záznam o výsledku kontroly provedené při ukončení akce organizátorovi akce nebo jím určené osobě, což tito potvrdí svým podpisem.

2.2 Požární hlídka

- a) provádí kontrolu stanoveného prostoru, dle určených kontrolních úkonů (např. rozmístění hasicích přístrojů, zajištění volných únikových komunikací a východů včetně funkčnosti jejich vybavení a provedení označení, vybavení hydrantových skříní, hydrantových systémů) a vyžaduje předložení příslušných podkladů a dokladů, jimiž se prokazuje plnění stanovených povinností a podmínek požární bezpečnosti,
- b) je oprávněna vydávat pokyny podle § 5 odst. 1 tohoto nařízení a v případě nebezpečí z prodlení také podle § 3 odst. 10 písm. b) tohoto nařízení,
- c) plní další úkoly stanovené pořadatelem akce.

2.3 Osoba, zařazená do požární hlídky je povinna

- a) zúčastnit se odborné přípravy, jejíž součástí je mimo jiné seznámení se s charakterem akce, s místem konání akce, s dokumentací/dokumenty, kterými jsou stanoveny podmínky požární bezpečnosti pro akci (např. úkoly požární hlídky, požární řád, požární poplachové směrnice, požární evakuační plán, dokumentace prokazující provozuschopnost požárně bezpečnostních zařízení, dokumenty související s podmínkami stanovenými tímto nařízením), vymezení, o které dokumenty se jedná, přísluší organizátoru akce,
- b) k výkonu činnosti požární hlídky nastoupit v časovém předstihu před zahájením akce stanoveném pořadatelem akce,
- c) nosit v průběhu akce označení rukávovou páskou „POŽÁRNÍ HLÍDKA“,
- d) provést ukončení asistenční služby a informovat o jejím ukončení a průběhu pořadatele.

2.4 Tímto nejsou dotčeny povinnosti vyplývajících z předpisů o požární ochraně.

**Příloha č. 2
k nařízení Plzeňského kraje č. 6/2011**

Podrobnosti k provádění kontrol podle § 3 odst. 10 tohoto nařízení

Kontrola plnění podmínek požární bezpečnosti pro akci se provádí

- a) před zahájením akce
- 1) v souladu s předpisy o požární ochraně, a to osobou odborně způsobilou [§ 5, 6 a 11 zákona o požární ochraně a § 12 vyhlášky č. 246/2001 Sb., o stanovení podmínek požární bezpečnosti a výkonu státního požárního dozoru (vyhláška o požární prevenci)]; jedná se zejména o pravidelné kontroly dodržování předpisů o požární ochraně formou preventivních požárních prohlídek, jejichž součástí je prověřování dokladů o plnění povinností stanovených předpisy o požární ochraně,
 - 2) v rozsahu úkolů stanovených organizátorem požární hlídky pro konkrétní akci, např. kontrola stavu únikových cest a únikových východů včetně jejich označení, kontrola stavu únikových cest, příjezdových komunikací a nástupních ploch, kontrola rozmístění hasicích přístrojů, úplnost vybavení hydrantových systémů, úplnost označení příslušnými bezpečnostními tabulkami, příkazy, zákazy a pokyny ve vztahu k požární ochraně.
- b) v průběhu akce
- 1) pro provádění kontrol musí být stanoveny konkrétní postupy s ohledem na druh a rozsah akce a odpovědnosti pro zajištění odstraňování případných nedostatků v zabezpečení požární ochrany zjištěných kontrolou v průběhu akce (např. bude-li zjištěno zaparkované vozidlo před únikovým východem nebo na příjezdové komunikaci musí být zajištěno jeho přeparkování nebo odtah vozidla),
 - 2) v případě, že v průběhu akce nastane situace, která vyvolává bezprostřední nebezpečí vzniku požáru a k odstranění tohoto nebezpečí nestačí jiná opatření nebo je-li zjištěno, že by v případě vzniku požáru byla ohrožena nebo znemožněna záchrana osob nebo majetku, organizátor akce organizačně zabezpečí možnost jejího přerušení nebo ukončení tak, aby nenastalo nebezpečí z prodlení.
- c) po ukončení akce
- 1) provede kontrolu, zda se v daném prostoru nenachází nepovolané osoby,
 - 2) ověří, že v daném prostoru nenastala situace, která by mohla vyvolat bezprostřední nebezpečí vzniku požáru.

Poznámka: Záznam o případných zjištěních provést jako součást záznamu o kontrole při ukončení akce

**Příloha č. 3
k nařízení Plzeňského kraje č. 6/2011**

Obsah identifikační karty prostoru (stavby) pro akce podle § 3 odst. 2 tohoto nařízení:

Není-li pro prostor (stavbu) v dokumentaci ověřené stavebním úřadem stanovena horní hranice počtu osob, které se mohou současně v tomto prostoru vyskytovat, zajistí organizátor akce v rámci stanovení rozsahu a způsobu zabezpečení požární ochrany akce (viz § 3 odst. 5 tohoto nařízení) zpracování identifikační karty prostoru (stavby), která bude obsahovat minimálně tyto údaje:

- velikost – využitelná plocha prostoru pro pořádání akce,
- stanovení horní hranice počtu zúčastněných osob,
- způsob a postup vyhlášení požárního poplachu,
- způsob zajištění evakuace (přesné určení kdo, jakým způsobem oznámí nutnost evakuace včetně určených únikových komunikací a východů atd.), pomoci při zdolávání požáru,
- počet, situování, kapacita (šířky) únikových komunikací a východů včetně pokynů k zabezpečení jejich trvalé provozuschopnosti,
- rozmístění, typ (D25, C52) vnitřního hydrantového systému; umístění a vzdálenost venkovních hydrantů,
- počet, druh a rozmístění přenosných hasících přístrojů,
- informace o dalších věcných prostředcích požární ochrany a požárně bezpečnostních zařízeních, jsou-li v objektu/prostoru instalovány,
- umístění uzávěru vody, plynu, topení, rozvodných zařízení elektrické energie, jejich označení včetně přístupu k nim,
- seznam a rozmístění použitých výstražných a informačních tabulek.

Identifikační karta musí být trvale k dispozici pro potřeby požární hlídky a seznámení s jejím obsahem musí být součástí odborné přípravy požární hlídky.

123/VS/2011 Veřejnoprávní smlouva uzavřená mezi městem Sušice a městysem Kolinec

Veřejnoprávní smlouva

podle § 63 zákona č. 128/2000 Sb., o obcích (obecní zřízení), ve znění pozdějších změn a předpisů

Na základě usnesení zastupitelstva města Sušice ze dne 26. 01. 2011 a usnesení zastupitelstva městyse Kolinec ze dne 14. 2. 2011 uzavírají níže uvedené smluvní strany tuto veřejnoprávní smlouvu.

Článek I.

Smluvní strany

1. Město Sušice
nám. Svobody 138, Sušice I, 342 01
zastoupené starostou Bc. Petrem Mottlem
sídlo Městského úřadu Sušice
IČO 256129



Rozhodnutí o souhlasu nabylo právní moci dne 7. 6. 2011

a

KRAJSKÝ ÚŘAD Plzeňského kraje

②

2. Městys Kolinec
Jindřichovická 28, 341 42 Kolinec
zastoupený starostou Mgr. Pavlem Princem
sídlo Úřadu městyse Kolinec
IČO 255688

V Plzni dne 7. 6. 2011 *Arboudan'*

Článek II.

Předmět smlouvy

V souladu s § 63 odst. 1 zákona č. 128/2000 Sb., o obcích, ve znění pozdějších změn a předpisů, budou orgány města Sušice namísto orgánů městyse Kolinec vykonávat přenesenou působnost svěřenou zvláštními právními předpisy orgánům obce ve správním obvodu městyse Kolinec v rozsahu vymezeném touto smlouvou.

Na základě této smlouvy budou orgány města Sušice místně příslušnými správními orgány v řízení ve správním obvodu městyse Kolinec.

Článek III.

Smluvní rozsah výkonu přenesené působnosti

Orgány města Sušice budou vykonávat ve správním obvodu městyse Kolinec přenesenou působnost svěřenou orgánům každé obce v rozsahu stanoveném zákonem č. 200/1990 Sb., o přestupcích, ve znění pozdějších změn a předpisů.

Článek IV.

Úhrada nákladů

Za výkon předmětu smlouvy v určeném rozsahu poskytne městys Kolinec ze svého rozpočtu městu Sušice na jeho účet číslo 19-1621-351/0100 příspěvek ve výši 800,- Kč za jeden projednaný přestupek. Příspěvek se uhradí za každé pololetí dle projednaných přestupků na základě faktury se splatností 10 dnů.

Článek V.

Společná ustanovení

1. Tato smlouva se uzavírá na dobu neurčitou.
2. Smluvní strany zveřejní veřejnoprávní smlouvu bezodkladně po jejím uzavření na úředních deskách svých obecních úřadů po dobu nejméně 15 dnů a zašlou ji krajskému úřadu k zveřejnění ve věstníku právních předpisů kraje.
3. Po dobu platnosti této smlouvy vyvěsí smluvní strany na úředních deskách svých obecních úřadů informaci o uzavření této smlouvy a jejím předmětu.
4. Tato smlouva se vyhotovuje ve třech stejnopisech, přičemž jeden stejnopis obdrží městyse Kolinec, jeden město Sušice a jeden stejnopis, včetně příslušných příloh obdrží Krajský úřad Plzeňského kraje spolu se žádostí o souhlas s uzavřením veřejnoprávní smlouvy.
5. Smlouva nabývá účinnosti poté, co nabude právní moci rozhodnutí Krajského úřadu Plzeňského kraje o udělení souhlasu s uzavřením této veřejnoprávní smlouvy.
6. Nedílnou přílohu k této smlouvě tvoří usnesení zastupitelstva městyse Kolinec a usnesení zastupitelstva města Sušice a pravomocné rozhodnutí Krajského úřadu Plzeňského kraje o udělení souhlasu k uzavření smlouvy.

V Sušici dne: 31. 03. 2011

V Kolinci dne: 18. 2. 2011


Bc. Petr Mottl
starosta města Sušice




Mgr. Pavel Princ
starosta městyse Kolinec



124/VS/2011 Veřejnoprávní smlouva uzavřená mezi městem Sušice a obcí Nezamyslice

Veřejnoprávní smlouva

podle § 63 zákona č. 128/2000 Sb., o obcích (obecní zřízení), ve znění pozdějších změn a předpisů

Na základě usnesení zastupitelstva města Sušice ze dne 26. 01. 2011 a usnesení zastupitelstva obce Nezamyslice ze dne 6. 01. 2011 uzavírají níže uvedené smluvní strany tuto veřejnoprávní smlouvu.

Článek I.

Smluvní strany

1. Město Sušice
nám. Svobody 138, Sušice I, 342 01
zastoupené starostou Bc. Petrem Mottlem
sídlo Městského úřadu Sušice
IČO 256129



Rozhodnutí o souhlasu nabylo právní moci dne P. G. 2011
②

a

KRAJSKÝ ÚŘAD Plzeňského kraje

2. Obec Nezamyslice
zastoupená starostou Václavem Kopou
sídlo obecního úřadu Nezamyslice 47, 342 01 Sušice
IČO 43313931

V Plzni dne P. G. 2011 předveden /

Článek II.

Předmět smlouvy

V souladu s § 63 odst. 1 zákona č. 128/2000 Sb., o obcích, ve znění pozdějších změn a předpisů, budou orgány města Sušice namísto orgánů obce Nezamyslice vykonávat přenesenou působnost svěřenou zvláštními právními předpisy orgánům obce ve správním obvodu obce Nezamyslice v rozsahu vymezeném touto smlouvou.

Na základě této smlouvy budou orgány města Sušice místně příslušnými správními orgány v řízení ve správním obvodu obce Nezamyslice.

Článek III.

Smluvní rozsah výkonu přenesené působnosti

Orgány města Sušice budou vykonávat ve správním obvodu obce Nezamyslice přenesenou působnost svěřenou orgánům každé obce v rozsahu stanoveném zákonem č. 200/1990 Sb., o přestupcích, ve znění pozdějších změn a předpisů.

Článek IV.

Úhrada nákladů

Za výkon předmětu smlouvy v určeném rozsahu poskytne obec Nezamyslice ze svého rozpočtu městu Sušice na jeho účet číslo 19-1621-351/0100 příspěvek ve výši 800,- Kč za jeden projednaný přestupek. Příspěvek se uhradí za každé pololetí dle projednaných přestupků na základě faktury se splatností 10 dnů.

Článek V.

Společná ustanovení

1. Tato smlouva se uzavírá na dobu neurčitou.
2. Smluvní strany zveřejní veřejnoprávní smlouvu bezodkladně po jejím uzavření na úředních deskách svých obecních úřadů po dobu nejméně 15 dnů a zašlou ji krajskému úřadu k zveřejnění ve věstníku právních předpisů kraje.
3. Po dobu platnosti této smlouvy vyvěsí smluvní strany na úředních deskách svých obecních úřadů informaci o uzavření této smlouvy a jejím předmětu.
4. Tato smlouva se vyhotovuje ve třech stejnopisech, přičemž jeden stejnopis obdrží obec Nezamyslice, jeden město Sušice a jeden stejnopis, včetně příslušných příloh obdrží Krajský úřad Plzeňského kraje spolu se žádostí o souhlas s uzavřením veřejnoprávní smlouvy.
5. Smlouva nabývá účinnosti poté, co nabude právní moci rozhodnutí Krajského úřadu Plzeňského kraje o udělení souhlasu s uzavřením této veřejnoprávní smlouvy.
6. Nedílnou přílohu k této smlouvě tvoří usnesení zastupitelstva obce Nezamyslice a usnesení zastupitelstva města Sušice a pravomocné rozhodnutí Krajského úřadu Plzeňského kraje o udělení souhlasu k uzavření smlouvy.

V Sušici dne: - 5. 04. 2011

V Nezamyslicích dne: 7. 01. 2011



Bc. Petr Mottl
starosta města Sušice



Václav Kopa
starosta obce Nezamyslice

125/VS/2011 Veřejnoprávní smlouva uzavřená mezi městem Sušice a obcí Žichovice

Veřejnoprávní smlouva

podle § 63 zákona č. 128/2000 Sb., o obcích (obecní zřízení), ve znění pozdějších změn a předpisů

Na základě usnesení zastupitelstva města Sušice ze dne 26. 01. 2011 a usnesení zastupitelstva obce Žichovice ze dne 27. 01. 2011 uzavírají níže uvedené smluvní strany tuto veřejnoprávní smlouvu.

Článek I.

Smluvní strany

1. Město Sušice

nám. Svobody 138, Sušice I, 342 01
zastoupené starostou Bc. Petrem Mottlem
sídlo Městského úřadu Sušice
IČO 256129



a

Rozhodnutí o souhlasu nabylo právní moci dne P. G. LOM
②

2. Obec Žichovice

zastoupená starostou Milanem Šubou
sídlo obecního úřadu Žichovice 190, 342 01 Sušice
IČO 256374

KRAJSKÝ ÚŘAD Plzeňského kraje

V Plzni dne P. G. LOM
Arboudan'

Článek II.

Předmět smlouvy

V souladu s § 63 odst. 1 zákona č. 128/2000 Sb., o obcích, ve znění pozdějších změn a předpisů, budou orgány města Sušice namísto orgánů obce Žichovice vykonávat přenesenou působnost svěřenou zvláštními právními předpisy orgánům obce ve správním obvodu obce Žichovice v rozsahu vymezeném touto smlouvou.

Na základě této smlouvy budou orgány města Sušice místně příslušnými správními orgány v řízení ve správním obvodu obce Žichovice.

Článek III.

Smluvní rozsah výkonu přenesené působnosti

Orgány města Sušice budou vykonávat ve správním obvodu obce Žichovice přenesenou působnost svěřenou orgánům každé obce v rozsahu stanoveném zákonem č. 200/1990 Sb., o přestupcích, ve znění pozdějších změn a předpisů.

Článek IV.

Úhrada nákladů

Za výkon předmětu smlouvy v určeném rozsahu poskytne obec Žichovice ze svého rozpočtu městu Sušice na jeho účet číslo 19-1621-351/0100 příspěvek ve výši 800,- Kč za jeden projednaný přestupek. Příspěvek se uhradí za každé pololetí dle projednaných přestupků na základě faktury se splatností 10 dnů.


Článek V.

Společná ustanovení


1. Tato smlouva se uzavírá na dobu neurčitou.
2. Smluvní strany zveřejní veřejnoprávní smlouvu bezodkladně po jejím uzavření na úředních deskách svých obecních úřadů po dobu nejméně 15 dnů a zašlou ji krajskému úřadu k zveřejnění ve věstníku právních předpisů kraje.
3. Po dobu platnosti této smlouvy vyvěsí smluvní strany na úředních deskách svých obecních úřadů informaci o uzavření této smlouvy a jejím předmětu.
4. Tato smlouva se vyhotovuje ve třech stejnopisech, přičemž jeden stejnopis obdrží obec Žichovice, jeden město Sušice a jeden stejnopis, včetně příslušných příloh obdrží Krajský úřad Plzeňského kraje spolu se žádostí o souhlas s uzavřením veřejnoprávní smlouvy.
5. Smlouva nabývá účinnosti poté, co nabude právní moci rozhodnutí Krajského úřadu Plzeňského kraje o udělení souhlasu s uzavřením této veřejnoprávní smlouvy.
6. Nedílnou přílohu k této smlouvě tvoří usnesení zastupitelstva obce Žichovice a usnesení zastupitelstva města Sušice a pravomocné rozhodnutí Krajského úřadu Plzeňského kraje o udělení souhlasu k uzavření smlouvy.

V Sušici dne: 17. 03. 2011

V Žichovicích dne: 4. 2. 2011



Be. Petr Mottl
starosta města Sušice



Milan Šuba
starosta obce Žichovice

126/VS/2011 Veřejnoprávní smlouva uzavřená mezi městem Třemošná a obcí Česká Bříza

Veřejnoprávní smlouva uzavřená obcemi

Na základě usnesení rady města Třemošná ze dne 6.4.2011, č. 157/12.2./2011, a usnesení zastupitelstva obce Česká Bříza ze dne 21.3.2011, č. 26, uzavírají níže uvedené smluvní strany tuto veřejnoprávní smlouvu:



Čl. I

Smluvní strany Rozhodnutí o souhlasu nabylo právní moci dne 7.6.2011

1. Město Třemošná

zastoupené starostou města Jaromírem Zeithamlem

se sídlem: Sídliště 992, 330 11 Třemošná

IČ: 00258415

příslušné do správního obvodu obce s rozšířenou působností Nýřany

Plzeňský kraj

(dále jen „město Třemošná“)

a

2. Obec Česká Bříza

zastoupená starostou obce ing. Pavlem Jirkou

se sídlem: Česká Bříza 160, 330 11 Třemošná

IČ: 00257630

příslušná do správního obvodu obce s rozšířenou působností Nýřany

Plzeňský kraj

(dále jen „obec Česká Bříza“)

KRAJSKÝ ÚŘAD Plzeňského kraje

V Plzni dne 7.6.2011 *Probedov*

②

Čl. II

Předmět smlouvy

V souladu s § 63 odst. 1 zákona č. 128/2000 Sb. o obcích, ve znění pozdějších předpisů, budou orgány města Třemošná namísto orgánů obce Česká Bříza vykonávat přenesenou působnost svěřenou zvláštními právními předpisy orgánům obce ve správním obvodu obce Česká Bříza v rozsahu vymezeném touto smlouvou. Na základě této smlouvy budou orgány města Třemošná věcně a místně příslušnými správními orgány v řízení ve správním obvodu obce Česká Bříza.

Čl. III

Smluvní rozsah výkonu přenesené působnosti

Orgány obce Třemošná budou vykonávat ve správním obvodu obce Česká Bříza přenesenou působnost na úseku přestupků svěřenou orgánům obce Česká Bříza účinnými právními předpisy.

Čl. IV Úhrada nákladů

Za každý i započatý kalendářní rok výkonu předmětu této smlouvy poskytne obec Česká Bříza ze svého rozpočtu městu Třemošná na jeho účet č. 19-1423371/0100 příspěvek ve výši 1.500,- Kč, (slovy: jedentisícpětsetkorun), a to vždy do 31.05. daného kalendářního roku.

Čl. V. Doba trvání smlouvy

Tato smlouva se uzavírá na dobu určitou od jejího uzavření do 31.08.2014. Tato smlouva je uzavřena dnem, kdy rozhodnutí Krajského úřadu Plzeňského kraje o udělení souhlasu s jejím uzavřením nabude právní moci.

Čl. VI Společná ustanovení

1. Smluvní strany zveřejní veřejnoprávní smlouvu bezodkladně po jejím uzavření na úředních deskách svých obecních úřadů nejméně po dobu 15 dnů a zašlou ji Kr Krajskému úřadu Plzeňského kraje k zveřejnění ve Věstníku právních předpisů kraje.
2. Po dobu platnosti této smlouvy vyvěsí smluvní strany na úředních deskách svých obecních úřadů informaci o uzavření této smlouvy a jejím předmětu.
3. Smluvní strany jsou oprávněny vypovědět tuto smlouvu kdykoliv bez udání důvodu. Výpovědní lhůta činí 3 měsíce a počíná běžet prvním dnem kalendářního měsíce následujícího po dni, kdy rozhodnutí Krajského úřadu Plzeňského kraje, kterým bude odsouhlasen zánik této smlouvy výpovědí, nabude právní moci.
4. Smlouvu je možné ukončit též vzájemnou dohodou smluvních stran odsouhlasenou Krajským úřadem Plzeňského kraje.
5. Tato smlouva se vyhotovuje ve třech stejnopisech, přičemž jeden stejnopis obdrží obec Česká Bříza jeden stejnopis obdrží město Třemošná a jeden stejnopis veřejnoprávní smlouvy, včetně příslušných příloh obdrží krajský úřad spolu se žádostí o udělení souhlasu s uzavřením veřejnoprávní smlouvy.
6. Přílohu k této smlouvě tvoří usnesení zastupitelstva obce Česká Bříza, usnesení rady města Třemošná a pravomocné rozhodnutí Krajského úřadu Plzeňského kraje o udělení souhlasu s uzavřením smlouvy.

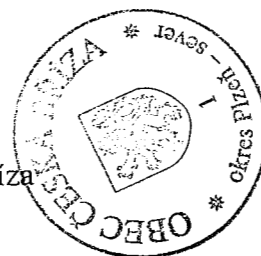
V Třemošné dne 27.4.2011

V České Bříze dne 2.5.2011

Jaromír Zeithaml
starosta města Třemošná



Ing. Pavel Jirka
starosta obce Česká Bříza



127/VS/2011 Veřejnoprávní smlouva uzavřená mezi městem Třemošná a obcí Příšov

Veřejnoprávní smlouva uzavřená obcemi

Na základě usnesení rady města Třemošná ze dne 6.4.2011, č. 158/12.3/2011 a usnesení zastupitelstva obce Příšov ze dne 16.03.2011, usn.č.1, uzavírají níže uvedené smluvní strany tuto veřejnoprávní smlouvu:



Čl. I

Smluvní strany rozhodnutí o souhlasu nabylo právní moci dne 7.6.2011

1. Město Třemošná

zastoupené starostou města Jaromírem Zeithamlem

se sídlem: Sídliště 992, 330 11 Třemošná

IČ: 00258415

příslušné do správního obvodu obce s rozšířenou působností Nýřany

Plzeňský kraj

(dále jen „město Třemošná“)

KRAJSKÝ ÚŘAD Plzeňského kraje

V Plzni dne 7.6.2011

Proboštan

②

a

2. Obec Příšov

zastoupená starostkou obce Olgou Šmídlovou

se sídlem: Příšov 36, 330 11 Třemošná

IČ: 00573043

příslušná do správního obvodu obce s rozšířenou působností Nýřany

Plzeňský kraj

(dále jen „obec Příšov“)

Čl. II

Předmět smlouvy

V souladu s § 63 odst. 1 zákona č. 128/2000 Sb. o obcích, ve znění pozdějších předpisů, budou orgány města Třemošná namísto orgánů obce Příšov vykonávat přenesenou působnost svěřenou zvláštními právními předpisy orgánům obce ve správním obvodu obce Příšov v rozsahu vymezeném touto smlouvou. Na základě této smlouvy budou orgány města Třemošná věcně a místně příslušnými správními orgány v řízení ve správním obvodu obce Příšov.

Čl. III

Smluvní rozsah výkonu přenesené působnosti

Orgány obce Třemošná budou vykonávat ve správním obvodu obce Příšov přenesenou působnost na úseku přestupků svěřenou orgánům obce Příšov účinnými právními předpisy.

Čl. IV Úhrada nákladů

Za každý i započatý kalendářní rok výkonu předmětu této smlouvy poskytne obec Příšov ze svého rozpočtu městu Třemošná na jeho účet č. 19-1423371/0100 příspěvek ve výši 1.000,- Kč, (slovy: jedentisickorun), a to vždy do 31.05. daného kalendářního roku.

Čl. V. Doba trvání smlouvy

Tato smlouva se uzavírá na dobu určitou od jejího uzavření do 31.08.2014. Tato smlouva je uzavřena dnem, kdy rozhodnutí Krajského úřadu Plzeňského kraje o udělení souhlasu s jejím uzavřením nabude právní moci.

Čl. VI Společná ustanovení

1. Smluvní strany zveřejní veřejnoprávní smlouvu bezodkladně po jejím uzavření na úředních deskách svých obecních úřadů nejméně po dobu 15 dnů a zašlou ji Krajskému úřadu Plzeňského kraje k zveřejnění ve Věstníku právních předpisů kraje.
2. Po dobu platnosti této smlouvy vyvěsí smluvní strany na úředních deskách svých obecních úřadů informaci o uzavření této smlouvy a jejím předmětu.
3. Smluvní strany jsou oprávněny vypovědět tuto smlouvu kdykoliv bez udání důvodu. Výpovědní lhůta činí 3 měsíce a počíná běžet prvním dnem kalendářního měsíce následujícího po dni, kdy rozhodnutí Krajského úřadu Plzeňského kraje, kterým bude odsouhlasen zánik této smlouvy výpovědí, nabude právní moci.
4. Smlouvu je možné ukončit též vzájemnou dohodou smluvních stran odsouhlasenou Krajským úřadem Plzeňského kraje.
5. Tato smlouva se vyhotovuje ve třech stejnopisech, přičemž jeden stejnopis obdrží obec Příšov jeden stejnopis obdrží město Třemošná a jeden stejnopis veřejnoprávní smlouvy, včetně příslušných příloh obdrží krajský úřad spolu se žádostí o udělení souhlasu s uzavřením veřejnoprávní smlouvy.
6. Přílohu k této smlouvě tvoří usnesení zastupitelstva obce Příšov, usnesení rady města Třemošná a pravomocné rozhodnutí Krajského úřadu Plzeňského kraje o udělení souhlasu s uzavřením smlouvy.

V Třemošné dne 27.4.2011


Jaromír Zeithaml
starosta města Třemošná



V Příšově dne 2.5.2011


Olga Šmídlová
starostka obce Příšov



128/VS/2011 Veřejnoprávní smlouva uzavřená mezi městem Třemošná a obcí Žilov

Veřejnoprávní smlouva uzavřená obcemi

Na základě usnesení rady města Třemošná ze dne 6.4.2011, č. 156/12.1/2011 a usnesení zastupitelstva obce Žilov ze dne 16.03.2011, bod 5, uzavírají níže uvedené smluvní strany tuto veřejnoprávní smlouvu:



Čl. I

Smluvní strany Rozhodnutí o souhlasu nabylo právní moci dne 7.6.2011

②

1. Město Třemošná

zastoupené starostou města Jaromírem Zeithamlem

se sídlem: Sídliště 992, 330 11 Třemošná

IČ: 00258415

příslušné do správního obvodu obce s rozšířenou působností Nýřany

Plzeňský kraj

(dále jen „město Třemošná“)

KRAJSKÝ ÚŘAD Plzeňského kraje

v plzni dne 7.6.2011 Třebadom

a

2. Obec Žilov

zastoupená starostkou obce Danou Téglovou

se sídlem: Žilov 54, 330 11 Třemošná

IČ: 00258598

příslušná do správního obvodu obce s rozšířenou působností Nýřany

Plzeňský kraj

(dále jen „obec Žilov“)

Čl. II

Předmět smlouvy

V souladu s § 63 odst. 1 zákona č. 128/2000 Sb. o obcích, ve znění pozdějších předpisů, budou orgány města Třemošná namísto orgánů obce Žilov vykonávat přenesenou působnost svěřenou zvláštními právními předpisy orgánům obce ve správním obvodu obce Žilov v rozsahu vymezeném touto smlouvou. Na základě této smlouvy budou orgány města Třemošná věcně a místně příslušnými správními orgány v řízení ve správním obvodu obce Žilov.

Čl. III

Smluvní rozsah výkonu přenesené působnosti

Orgány obce Třemošná budou vykonávat ve správním obvodu obce Žilov přenesenou působnost na úseku přestupků svěřenou orgánům obce Žilov účinnými právními předpisy.

Čl. IV Úhrada nákladů

Za každý i započatý kalendářní rok výkonu předmětu této smlouvy poskytne obec Žilov ze svého rozpočtu městu Třemošná na jeho účet č. 19-1423371/0100 příspěvek ve výši 1.500,- Kč, (slovy: jedentisícpětsetkorun), a to vždy do 31.05. daného kalendářního roku.

Čl. V. Doba trvání smlouvy

Tato smlouva se uzavírá na dobu určitou od jejího uzavření do 31.08.2014. Tato smlouva je uzavřena dnem, kdy rozhodnutí Krajského úřadu Plzeňského kraje o udělení souhlasu s jejím uzavřením nabude právní moci.

Čl. VI Společná ustanovení

7. Smluvní strany zveřejní veřejnoprávní smlouvu bezodkladně po jejím uzavření na úředních deskách svých obecních úřadů nejméně po dobu 15 dnů a zašlou ji Krajskému úřadu Plzeňského kraje k zveřejnění ve Věstníku právních předpisů kraje.
8. Po dobu platnosti této smlouvy vyvěsí smluvní strany na úředních deskách svých obecních úřadů informaci o uzavření této smlouvy a jejím předmětu.
9. Smluvní strany jsou oprávněny vypovědět tuto smlouvu kdykoliv bez udání důvodu. Výpovědní lhůta činí 3 měsíce a počíná běžet prvním dnem kalendářního měsíce následujícího po dni, kdy rozhodnutí Krajského úřadu Plzeňského kraje, kterým bude odsouhlasen zánik této smlouvy výpovědí, nabude právní moci.
10. Smlouvu je možné ukončit též vzájemnou dohodou smluvních stran odsouhlasenou Krajským úřadem Plzeňského kraje.
11. Tato smlouva se vyhotovuje ve třech stejnopisech, přičemž jeden stejnopis obdrží obec Žilov jeden stejnopis obdrží město Třemošná a jeden stejnopis veřejnoprávní smlouvy, včetně příslušných příloh obdrží krajský úřad spolu se žádostí o udělení souhlasu s uzavřením veřejnoprávní smlouvy.
12. Přílohu k této smlouvě tvoří usnesení zastupitelstva obce Žilov, usnesení rady města Třemošná a pravomocné rozhodnutí Krajského úřadu Plzeňského kraje o udělení souhlasu s uzavřením smlouvy.

V Třemošné dne 27.4.2011

V Žilově dne 19.4.2011


Jaromír Zeithaml
starosta města Třemošná




Dana Téglová
starostka obce Žilov



VĚSTNÍK PRÁVNÍCH PŘEDPISŮ PLZEŇSKÉHO KRAJE**Vydává: Plzeňský kraj****Redakce:** Krajský úřad Plzeňského kraje, Škroupova 18, 306 13 Plzeň
tel.: 377 195 111, fax: 377 195 078**Výrobu a distribuci zajišťuje:** Wolters Kluwer ČR, a. s., U Nákladového nádraží 6, Praha 3, 130 00**Roční předplatné:** představuje částku za dodávku úplného ročníku a je od předplatitelů vybíráno ve formě záloh. Výše záloh bude vždy písemně oznámena. Roční vyúčtování bude provedeno na základě skutečně vydaných částek. Záloha na rok 2011 činí 950 Kč bez DPH; 1045 Kč včetně 10% DPH.**Vychází dle potřeby.****Administrace, distribuce, reklamace a informace na telefonních číslech: 246 040 442, fax: 246 040 401**

V písemném styku vždy uvádějte IČ (právníké osoby), číslo odběratele (fyzické osoby).

Písemné objednávky předplatného, změny adres a počtu odebíraných výtisků zasílejte laskavě na adresu:

Wolters Kluwer ČR, a. s., U Nákladového nádraží 6, Praha 3, 130 00, tel.: 246 040 442, fax: 246 040 401