

---

# VĚSTNÍK

---

právních předpisů Plzeňského kraje

---

## O B S A H

1. Nařízení Plzeňského kraje, kterým se mění nařízení Plzeňského kraje č. 1/2006 ze dne 28. 3. 2006, kterým se stanoví podmínky k zabezpečení plošného pokrytí území Plzeňského kraje jednotkami požární ochrany

---

### Veřejnoprávní smlouvy

- |            |  |
|------------|--|
| 1/VS/2010  | Veřejnoprávní smlouva uzavřená mezi městem Blovice a obcí Borovno          |
| 2/VS/2010  | Veřejnoprávní smlouva uzavřená mezi městem Blovice a obcí Dražkov          |
| 3/VS/2010  | Veřejnoprávní smlouva uzavřená mezi městem Blovice a obcí Chlum            |
| 4/VS/2010  | Veřejnoprávní smlouva uzavřená mezi městem Blovice a obcí Chocence         |
| 5/VS/2010  | Veřejnoprávní smlouva uzavřená mezi městem Blovice a obcí Jarov            |
| 6/VS/2010  | Veřejnoprávní smlouva uzavřená mezi městem Blovice a obcí Letiny           |
| 7/VS/2010  | Veřejnoprávní smlouva uzavřená mezi městem Blovice a obcí Louňová          |
| 8/VS/2010  | Veřejnoprávní smlouva uzavřená mezi městem Blovice a obcí Míšov            |
| 9/VS/2010  | Veřejnoprávní smlouva uzavřená mezi městem Blovice a obcí Nové Mitrovce    |
| 10/VS/2010 | Veřejnoprávní smlouva uzavřená mezi městem Blovice a obcí Seč              |
| 11/VS/2010 | Veřejnoprávní smlouva uzavřená mezi městem Blovice a městem Spálené Poříčí |
| 12/VS/2010 | Veřejnoprávní smlouva uzavřená mezi městem Blovice a obcí Střížovice       |
| 13/VS/2010 | Veřejnoprávní smlouva uzavřená mezi městem Blovice a obcí Únětice          |

- 
- 14/VS/2010 Veřejnoprávní smlouva uzavřená mezi městem Blovice a obcí Zdemyslice
- 15/VS/2010 Veřejnoprávní smlouva uzavřená mezi městem Blovice a obcí Žákava
- 16/VS/2010 Veřejnoprávní smlouva uzavřená mezi městem Blovice a obcí Ždírec
- 17/VS/2010 Veřejnoprávní smlouva uzavřená mezi městem Domažlice a obcí Chodov
- 18/VS/2010 Veřejnoprávní smlouva uzavřená mezi obcí Všeruby a obcí Zahradka
- 19/VS/2010 Dodatek č. 3 k veřejnoprávní smlouvě uzavřené mezi obcí Chodský Újezd a městem Planá
- 20/VS/2010 Dohoda o zrušení veřejnoprávní smlouvy uzavřené mezi městysem Klenčí pod Čerchovem a obcí Česká Kubice
- 21/VS/2010 Dohoda o zrušení veřejnoprávní smlouvy uzavřené mezi městysem Klenčí pod Čerchovem a obcí Chodov
- 22/VS/2010 Dohoda o zrušení veřejnoprávní smlouvy uzavřené mezi městysem Klenčí pod Čerchovem a obcí Trhanov
- 23/VS/2010 Dohoda o zrušení veřejnoprávní smlouvy uzavřené mezi městysem Klenčí pod Čerchovem a obcí Díly

**1****NAŘÍZENÍ****Plzeňského kraje č. 1/2010**

ze dne 13. 1. 2010,

**kterým se mění nařízení Plzeňského kraje č. 1/2006 ze dne 28. 3. 2006,  
kterým se stanoví podmínky k zabezpečení plošného pokrytí území  
Plzeňského kraje jednotkami požární ochrany**

Rada Plzeňského kraje v souladu s ustanovením § 7 zákona č. 129/2000 Sb., o krajích (krajské zřízení), ve znění pozdějších předpisů (dále jen „zákon o krajích“), a na základě ustanovení § 27 odst. 2 písm. b) bodu 1 zákona č. 133/1985 Sb., o požární ochraně, ve znění pozdějších předpisů (dále jen „zákon o požární ochraně“), vydává toto nařízení:

2. Příloha č. 2 se zrušuje a nahrazuje novou přílohou č. 2, která je uvedena v příloze č. 2 k tomuto nařízení.
3. Příloha č. 3 se zrušuje a nahrazuje novou přílohou č. 3, která je uvedena v příloze č. 3 k tomuto nařízení.

**Čl. 1**

Nařízení Plzeňského kraje č. 1/2006 ze dne 28. 3. 2006, kterým se stanoví podmínky k zabezpečení plošného pokrytí území Plzeňského kraje jednotkami požární ochrany, se mění takto:

1. Příloha č. 1 se zrušuje a nahrazuje novou přílohou č. 1, která je uvedena v příloze č. 1 k tomuto nařízení.

**Čl. 2**

Toto nařízení nabývá účinnosti 15. dnem následujícím po dni vyhlášení ve Věstníku právních předpisů kraje.

**Doc. MUDr. Milada Emmerová, CSc.**

hejtman

**Bc. Milan Chovanec**

1. náměstek hejtmána pro oblasti ekonomika a majetek

**Příloha č. 1  
k nařízení Plzeňského kraje č. 1/2010**

**Dokumentace plošného pokrytí Plzeňského kraje  
jednotkami požární ochrany**

**Stanovení stupňů nebezpečí území obcí a jejich částí  
a základní požadavky na jednotky PO**

HZS Plzeňského kraje:

Územní odbor Domažlice (ORP Domažlice a Horšovský Týn)

Územní odbor Klatovy (ORP Horažďovice, Klatovy a Sušice)

Územní odbor Plzeň (ORP Blovice, Nepomuk, Přeštice, Stod, Kralovice, Nýřany a Plzeň)

Územní odbor Rokycany (ORP Rokycany)

Územní odbor Tachov (ORP Stříbro a Tachov)

## Stanovení stupňů nebezpečí území obcí a jejich částí a základní požadavky na jednotky PO

Územní odbor Domažlice, HZS Plzeňského kraje

(ORP Domažlice a Horšovský Týn)

Obec, část obce	Ko	Kui	Kz	Kc	SN	Požadavky na JPO	Objekty mající vliv na Kui
<b>Babylon</b>	5	0	0	5	III B	1-15 2-20	
<b>Bělá nad Radbuzou</b>	10	0	0	10	III A	2-15 1-20	
Bysřovice	1	0	0	1	IV	1-20 1-25	
Čečín	1	0	0	1	IV	1-20 1-25	
Černá Hora	1	0	0	1	IV	1-20 1-25	
Doubravka	1	0	0	1	IV	1-20 1-25	
Hledsebe	1	0	0	1	IV	1-20 1-25	
Karlova Huť	1	0	0	1	IV	1-20 1-25	
Nový Dvůr	1	0	0	1	IV	1-20 1-25	
Pleš	1	0	0	1	IV	1-20 1-25	
Smolov	1	0	0	1	IV	1-20 1-25	
Újezd Sv. Kříže	1	0	0	1	IV	1-20 1-25	
Železná	1	0	0	1	IV	1-20 1-25	
<b>Bližejov</b>	5	0	0	5	III B	1-15 2-20	
Františkov	1	0	0	1	IV	1-20 1-25	
Chotiměř	1	0	0	1	IV	1-20 1-25	
Lstění	1	0	0	1	IV	1-20 1-25	
Malonice	1	0	0	1	IV	1-20 1-25	
Nahošice	1	0	0	1	IV	1-20 1-25	
Přivozec	1	0	0	1	IV	1-20 1-25	
Výrov	1	0	0	1	IV	1-20 1-25	
<b>Brnířov</b>	5	0	0	5	III B	1-15 2-20	
<b>Černá</b>	5	0	0	5	III B	1-15 2-20	
<b>Česká Kubice</b>	5	0	0	5	III B	1-15 2-20	
Dolní Folmava	1	0	0	1	IV	1-20 1-25	
Horní Folmava	1	0	0	1	IV	1-20 1-25	
Nová Kubice	1	0	0	1	IV	1-20 1-25	
Nový Spálenec	1	0	0	1	IV	1-20 1-25	
Spáleneček	1	0	0	1	IV	1-20 1-25	
Starý Spálenec	1	0	0	1	IV	1-20 1-25	
<b>Dílly</b>	5	0	0	5	III B	1-15 2-20	

<b>Domažlice - Dolejší předměstí</b>	5	1	0	6	III A	2-15 1-20	městská památková rezervace
Domažlice - Bezděkovské předměstí	10	0	0	10	III A	2-15 1-20	
Domažlice - Havlovice	1	0	0	1	IV	1-20 1-25	
Domažlice - Hořejší předměstí	10	1	0	11	II B	1-10 2-15	nemocnice (206)
Domažlice - město	5	1	0	6	III A	2-15 1-20	městská památková rezervace
Domažlice - Týnské předměstí	12	1	0	13	II B	1-10 2-15	domov důchodců (157)
<b>Drahotín</b>	1	0	0	1	IV	1-20 1-25	
<b>Draženov</b>	5	0	0	5	III B	1-15 2-20	
<b>Hlohová</b>	5	0	0	5	III B	1-15 2-20	
<b>Hlohovčice</b>	1	0	0	1	IV	1-20 1-25	
<b>Horšovský Týn - Pízeňské předměstí</b>	5	0	0	5	III B	1-15 2-20	
Horšovský Týn - Malé předměstí	10	0	0	10	III A	2-15 1-20	
Horšovský Týn - město	5	1	0	6	III A	2-15 1-20	městská památková rezervace
Horšovský Týn - Velké předměstí	10	0	0	10	III A	2-15 1-20	
<b>Borovice</b>	1	0	0	1	IV	1-20 1-25	
<b>Dolní Metelsko</b>	1	0	0	1	IV	1-20 1-25	
<b>Hašov</b>	1	0	0	1	IV	1-20 1-25	
<b>Horní Metelsko</b>	1	0	0	1	IV	1-20 1-25	
<b>Horšov</b>	1	0	0	1	IV	1-20 1-25	
<b>Kocourov</b>	1	0	0	1	IV	1-20 1-25	
<b>Lazce</b>	1	0	0	1	IV	1-20 1-25	
<b>Nová Ves</b>	1	0	0	1	IV	1-20 1-25	
<b>Oplotec</b>	1	0	0	1	IV	1-20 1-25	
<b>Podhájí</b>	1	0	0	1	IV	1-20 1-25	
<b>Podražnice</b>	1	0	0	1	IV	1-20 1-25	
<b>Semošice</b>	1	0	0	1	IV	1-20 1-25	
<b>Svatá Anna</b>	1	0	0	1	IV	1-20 1-25	
<b>Svinná</b>	1	0	0	1	IV	1-20 1-25	
<b>Tasnovice</b>	1	0	0	1	IV	1-20 1-25	
<b>Valdov</b>	1	0	0	1	IV	1-20 1-25	
<b>Větrov</b>	1	0	0	1	IV	1-20 1-25	
<b>Hora Sv. Václava</b>	1	0	0	1	IV	1-20 1-25	
<b>Načetín</b>	1	0	0	1	IV	1-20 1-25	
<b>Šidlákov</b>	1	0	0	1	IV	1-20 1-25	
<b>Hostouň</b>	5	0	0	5	III B	1-15 2-20	



<b>Kout na Šumavě</b>	10	0	0	0	0	10	III A	2-15 1-20
Nový Dvůr	1	0	0	0	1	IV	1-20 1-25	
Starý Dvůr	1	0	0	0	1	IV	1-20 1-25	
<b>Křenovy</b>	1	0	0	0	1	IV	1-20 1-25	
<b>Libkov</b>	1	0	0	0	1	IV	1-20 1-25	
<b>Loučim</b>	1	0	0	0	1	IV	1-20 1-25	
<b>Luženičky</b>	1	0	0	0	1	IV	1-20 1-25	
<b>Luženice</b>	1	0	0	0	1	IV	1-20 1-25	
<b>Meclov</b>	5	0	0	0	5	III B	1-15 2-20	
<b>Bozdíš</b>	1	0	0	0	1	IV	1-20 1-25	
<b>Březi</b>	1	0	0	0	1	IV	1-20 1-25	
Jeníkovice	1	0	0	0	1	IV	1-20 1-25	
Mašovice	1	0	0	0	1	IV	1-20 1-25	
Mračnice	1	0	0	0	1	IV	1-20 1-25	
Mrchojedy	1	0	0	0	1	IV	1-20 1-25	
Němčice	1	0	0	0	1	IV	1-20 1-25	
<b>Třebnice</b>	5	0	0	0	5	III B	1-15 2-20	
<b>Mezholezy (u Horšovského Týna)</b>	1	0	0	0	1	IV	1-20 1-25	
Buková	1	0	0	0	1	IV	1-20 1-25	
<b>Mezholezy (u Kdyně)</b>	1	0	0	0	1	IV	1-20 1-25	
<b>Milavče</b>	5	0	0	0	5	III B	1-15 2-20	
Božkovy	1	0	0	0	1	IV	1-20 1-25	
Radonice	1	0	0	0	1	IV	1-20 1-25	
<b>Mířkov</b>	5	0	0	0	5	III B	1-15 2-20	
Křakov	1	0	0	0	1	IV	1-20 1-25	
<b>Mnichov</b>	1	0	0	0	1	IV	1-20 1-25	
Pivoň	1	0	0	0	1	IV	1-20 1-25	
Vranov	1	0	0	0	1	IV	1-20 1-25	
<b>Močerady</b>	1	0	0	0	1	IV	1-20 1-25	
Nové Dvory	1	0	0	0	1	IV	1-20 1-25	
<b>Mrákov</b>	5	0	0	0	5	III B	1-15 2-20	
Mlýneček	1	0	0	0	1	IV	1-20 1-25	
Nový Klíčov	1	0	0	0	1	IV	1-20 1-25	
Smolov	1	0	0	0	1	IV	1-20 1-25	
Starý Klíčov	5	0	0	0	5	III B	1-15 2-20	



<b>Mutěnin</b>	5	0	0	0	5	III B	1-15 2-20	
Erazim	1	0	0	0	1	IV	1-20 1-25	
Ostrov	1	0	0	0	1	IV	1-20 1-25	
Starý Kramolín	1	0	0	0	1	IV	1-20 1-25	
<b>Nemanice</b>	5	0	0	0	5	III B	1-15 2-20	
Nemaničky	1	0	0	0	1	IV	1-20 1-25	
Nová Huť	1	0	0	0	1	IV	1-20 1-25	
Novosedelské Hutě	1	0	0	0	1	IV	1-20 1-25	
Novosedly	1	0	0	0	1	IV	1-20 1-25	
Lísková	1	0	0	0	1	IV	1-20 1-25	
Stará Huť	1	0	0	0	1	IV	1-20 1-25	
<b>Nevoľice</b>	1	0	0	0	1	IV	1-20 1-25	
<b>Němčice</b>	1	0	0	0	1	IV	1-20 1-25	
Újlkov	1	0	0	0	1	IV	1-20 1-25	
<b>Nová Ves</b>	1	0	0	0	1	IV	1-20 1-25	
<b>Nový Kramolín</b>	5	0	0	0	5	III B	1-15 2-20	
<b>Osvračín</b>	5	0	0	0	5	III B	1-15 2-20	
Dohalice	1	0	0	0	1	IV	1-20 1-25	
Mimov	1	0	0	0	1	IV	1-20 1-25	
<b>Otov</b>	1	0	0	0	1	IV	1-20 1-25	
<b>Pafezov - Nový Pafezov</b>	1	0	0	0	1	IV	1-20 1-25	
<b>Pafezov - Starý Pafezov</b>	1	0	0	0	1	IV	1-20 1-25	
<b>Pasečnice - Nová</b>	1	0	0	0	1	IV	1-20 1-25	
<b>Pasečnice - Stará</b>	1	0	0	0	1	IV	1-20 1-25	
<b>Pec</b>	5	0	0	0	5	III B	1-15 2-20	
<b>Pelechy</b>	1	0	0	0	1	IV	1-20 1-25	
<b>Poběžovice</b>	10	1	0	0	11	II B	1-10 2-15	městská památková zóna
Ohnišťovice	1	0	0	0	1	IV	1-20 1-25	
Sedlec	1	0	0	0	1	IV	1-20 1-25	
Sezemín	1	0	0	0	1	IV	1-20 1-25	
Šibanov	1	0	0	0	1	IV	1-20 1-25	
Šitboř	1	0	0	0	1	IV	1-20 1-25	
Zámělč	1	0	0	0	1	IV	1-20 1-25	
<b>Pocinovice</b>	5	1	0	0	6	III A	2-15 1-20	vesnická památková zóna
Orlovice	1	0	0	0	1	IV	1-20 1-25	

<b>Poděvousy</b>	5	0	0	0	5	III B	1-15 2-20
<b>Postřekov</b>	5	0	0	0	5	III B	1-15 2-20
<b>Mlýnec</b>	1	0	0	0	1	IV	1-20 1-25
<b>Puclice</b>	5	0	0	0	5	III B	1-15 2-20
<b>Doubrava</b>	1	0	0	0	1	IV	1-20 1-25
<b>Malý Malahov</b>	1	0	0	0	1	IV	1-20 1-25
<b>Rybník</b>	1	0	0	0	1	IV	1-20 1-25
<b>Mostek</b>	1	0	0	0	1	IV	1-20 1-25
<b>Závist</b>	1	0	0	0	1	IV	1-20 1-25
<b>Semnévice</b>	1	0	0	0	1	IV	1-20 1-25
<b>Pocinovice</b>	1	0	0	0	1	IV	1-20 1-25
<b>Šlovice</b>	1	0	0	0	1	IV	1-20 1-25
<b>Spáňov</b>	1	0	0	0	1	IV	1-20 1-25
<b>Srbice</b>	1	0	0	0	1	IV	1-20 1-25
<b>Háje</b>	1	0	0	0	1	IV	1-20 1-25
<b>Stryčkovice</b>	1	0	0	0	1	IV	1-20 1-25
<b>Těšovice</b>	1	0	0	0	1	IV	1-20 1-25
<b>Srby</b>	5	0	0	0	5	III B	1-15 2-20
<b>Medná</b>	1	0	0	0	1	IV	1-20 1-25
<b>Polžice</b>	1	0	0	0	1	IV	1-20 1-25
<b>Roudná</b>	1	0	0	0	1	IV	1-20 1-25
<b>Vitání</b>	1	0	0	0	1	IV	1-20 1-25
<b>Staňkov -Staňkov I</b>	10	0	0	0	10	III A	2-15 1-20
<b>Staňkov II</b>	10	0	0	0	10	III A	2-15 1-20
<b>Krchleby</b>	5	0	0	0	5	III B	2-15 1-20
<b>Ohučov</b>	1	0	0	0	1	IV	1-20 1-25
<b>Vránov</b>	1	0	0	0	1	IV	1-20 1-25
<b>Stráž</b>	5	1	0	0	6	III A	2-15 1-20
<b>Snory</b>	1	0	0	0	1	IV	1-20 1-25
<b>Tlumačov</b>	5	0	0	0	5	III B	1-15 2-20
<b>Filipova hora</b>	1	0	0	0	1	IV	1-20 1-25
<b>Trhanov</b>	5	1	0	0	6	III A	2-15 1-20
<b>Píla</b>	1	0	0	0	1	IV	1-20 1-25
<b>Úboč</b>	1	0	0	0	1	IV	1-20 1-25
<b>Újezd</b>	5	0	0	0	5	III B	1-15 2-20

vesnická památková zóna

vesnická památková zóna

Petrovice	1	0	0	0	1	IV	1-20 1-25	
Únějovice	1	0	0	0	1	IV	1-20 1-25	
Úsilov	1	0	0	0	1	IV	1-20 1-25	
Velký Malahov	1	0	0	0	1	IV	1-20 1-25	
Jivjany	1	0	0	0	1	IV	1-20 1-25	
Ostromeč	1	0	0	0	1	IV	1-20 1-25	
Vídice	1	0	0	0	1	IV	1-20 1-25	
Chřebrány	1	0	0	0	1	IV	1-20 1-25	
Libosváry	1	0	0	0	1	IV	1-20 1-25	
Víkanov	1	0	0	0	1	IV	1-20 1-25	
Všepadly	1	0	0	0	1	IV	1-20 1-25	
Všeruby	5	0	0	0	5	III B	1-15 2-20	
Brůdek	1	0	0	0	1	IV	1-20 1-25	
Hájek	1	0	0	0	1	IV	1-20 1-25	
Hyršov	1	0	0	0	1	IV	1-20 1-25	
Chalupy	1	0	0	0	1	IV	1-20 1-25	
Kosteliště	1	0	0	0	1	IV	1-20 1-25	
Maxov	1	0	0	0	1	IV	1-20 1-25	
Pláně	1	0	0	0	1	IV	1-20 1-25	
Pomezí	1	0	0	0	1	IV	1-20 1-25	
Studánky	1	0	0	0	1	IV	1-20 1-25	
Zahořany	5	0	0	0	5	III B	1-15 2-20	
Bořice	1	0	0	0	1	IV	1-20 1-25	
Hříchovice	1	0	0	0	1	IV	1-20 1-25	
Oprechtice	1	0	0	0	1	IV	1-20 1-25	
Sedlice	1	0	0	0	1	IV	1-20 1-25	
Staněnice	1	0	0	0	1	IV	1-20 1-25	
Ždánov	1	0	0	0	1	IV	1-20 1-25	

## Stanovení stupňů nebezpečí území obcí a jejich částí a základní požadavky na jednotky PO

Územní odbor Klatovy, HZS Plzeňského kraje  
(ORP Horažďovice, Klatovy a Sušice)

Obec, část obce	Ko	Kui	Kz	Kc	SN	Požadavky na JPO	Objekty mající vliv na Kui
<b>Klatovy - Klatovy 1</b>	5	2	2	9	III A	2-15 1-20	MPZ, 20 - letá voda
Klatovy 2	14	3	2	19	II A	2-10 1-15	MPZ, 20 - letá voda, nemocnice (372)
Klatovy 3	14	2	2	18	II A	2-10 1-15	MPZ, 20 - letá voda
Klatovy 4	12	2	2	16	II A	2-10 1-15	MPZ, 20 - letá voda
Klatovy 5	5	2	2	9	III A	2-15 1-20	MPZ, 20 - letá voda
Beňovy	1	1	0	2	IV	1-20 1-25	20 - letá voda
Činov	1	0	0	1	IV	1-20 1-25	
Dehtín	1	0	0	1	IV	1-20 1-25	
Dobrá Voda (u Chlístova)	1	0	0	1	IV	1-20 1-25	
Drslavice	1	0	0	1	IV	1-20 1-25	
Habartice	1	0	0	1	IV	1-20 1-25	
Chaloupky	1	0	0	1	IV	1-20 1-25	
Kal	1	1	0	2	IV	1-20 1-25	20 - letá voda
Kosmáčov	1	0	0	1	IV	1-20 1-25	
Křištín	1	0	0	1	IV	1-20 1-25	
Kvasilce	1	0	0	1	IV	1-20 1-25	
Kydliny	1	0	0	1	IV	1-20 1-25	
Lazánky	1	0	0	1	IV	1-20 1-25	
Klatovy Luby	10	0	0	10	III A	2-15 1-20	
Otín	1	0	0	1	IV	1-20 1-25	
Pihovice	1	0	0	1	IV	1-20 1-25	
Soběstice	5	0	0	5	III B	1-15 2-20	
Střeziměř	1	0	0	1	IV	1-20 1-25	
Štěpánovice	5	0	0	5	III B	1-15 2-20	
Tajanov (u Klatov)	5	1	0	6	III A	2-15 1-20	20 - letá voda
Točnick	5	0	0	5	III B	1-15 2-20	
Tupadly	1	0	0	1	IV	1-20 1-25	
Věckovice	1	0	0	1	IV	1-20 1-25	
Vícenice	1	0	0	1	IV	1-20 1-25	
Vitkovice	1	0	0	1	IV	1-20 1-25	
<b>Běhařov</b>	1	0	0	1	IV	1-20 1-25	

Úborsko	1	0	0	0	1	IV	1-20 1-25	
<b>Běšiny</b>	5	0	0	0	5	III B	1-15 2-20	
Hořákov	1	0	0	0	1	IV	1-20 1-25	
Hubenov	1	0	0	0	1	IV	1-20 1-25	
Kozi	1	0	0	0	1	IV	1-20 1-25	
Rajské	1	0	0	0	1	IV	1-20 1-25	
Úloh	1	0	0	0	1	IV	1-20 1-25	
<b>Bezděkov (u Klatov)</b>	5	0	0	0	5	III B	1-15 2-20	
Koryta	1	0	0	0	1	IV	1-20 1-25	
Poborovice	1	1	0	0	2	IV	1-20 1-25	20 - letá voda
Struhadlo	1	0	0	0	1	IV	1-20 1-25	
Tetěvice	1	0	0	0	1	IV	1-20 1-25	
Vitáná	1	0	0	0	1	IV	1-20 1-25	
<b>Bířkov</b>	1	0	0	0	1	IV	1-20 1-25	
Zderaz	1	0	0	0	1	IV	1-20 1-25	
<b>Bolešiny</b>	5	0	0	0	5	III B	1-15 2-20	
Domažličky	1	0	0	0	1	IV	1-20 1-25	
Kroměždice	1	0	0	0	1	IV	1-20 1-25	
Pečetín	1	0	0	0	1	IV	1-20 1-25	
Slavošovice	1	0	0	0	1	IV	1-20 1-25	
Újezdec (u Bolešín)	1	0	0	0	1	IV	1-20 1-25	
<b>Břežany</b>	1	1	0	0	2	IV	1-20 1-25	VPZ
<b>Budětice</b>	5	0	0	0	5	III B	1-15 2-20	
Lipová Lhota	1	0	0	0	1	IV	1-20 1-25	
Vikonice	1	0	0	0	1	IV	1-20 1-25	
<b>Bukovník</b>	1	0	0	0	1	IV	1-20 1-25	
<b>Čachrov</b>	1	0	0	0	1	IV	1-20 1-25	
Bradné	1	0	0	0	1	IV	1-20 1-25	
Břeží	1	0	0	0	1	IV	1-20 1-25	
Dobřemilice	1	0	0	0	1	IV	1-20 1-25	
Chřepice	1	0	0	0	1	IV	1-20 1-25	
Chvalšovice	1	0	0	0	1	IV	1-20 1-25	
Javorná	1	0	0	0	1	IV	1-20 1-25	
Jesení	1	0	0	0	1	IV	1-20 1-25	
Kunkovice	1	0	0	0	1	IV	1-20 1-25	

Onen Svět	1	0	0	0	1	IV	1-20 1-25	
Předvojovice	1	0	0	0	1	IV	1-20 1-25	
Svinná	1	0	0	0	1	IV	1-20 1-25	
Zahrádka (u Čachrova)	1	0	0	0	1	IV	1-20 1-25	
Černíkov	1	0	0	0	1	IV	1-20 1-25	
Nevdák	1	0	0	0	1	IV	1-20 1-25	
Rudoltice	1	0	0	0	1	IV	1-20 1-25	
Slavkovice	1	0	0	0	1	IV	1-20 1-25	
Vilov	1	0	0	0	1	IV	1-20 1-25	
Červené Poříčí	5	1	0	0	6	III A	2-15 1-20	20 - letá voda
Čihaň	1	0	0	0	1	IV	1-20 1-25	
Nový Dvůr (u Čihaňe)	1	0	0	0	1	IV	1-20 1-25	
Plánička	1	0	0	0	1	IV	1-20 1-25	
Čimice	1	0	0	0	1	IV	1-20 1-25	
Dešenice	5	0	0	0	5	III B	1-15 2-20	
Datelov	1	0	0	0	1	IV	1-20 1-25	
Děpoltice	1	0	0	0	1	IV	1-20 1-25	
Divišovice	1	0	0	0	1	IV	1-20 1-25	
Matějovice	1	0	0	0	1	IV	1-20 1-25	
Městiště	1	0	0	0	1	IV	1-20 1-25	
Milence	1	1	0	0	2	IV	1-20 1-25	20 - letá voda
Oldřichovice	1	0	0	0	1	IV	1-20 1-25	
Žiznětice	1	0	0	0	1	IV	1-20 1-25	
Dlažov	1	0	0	0	1	IV	1-20 1-25	
Buková	1	0	0	0	1	IV	1-20 1-25	
Miletice	1	0	0	0	1	IV	1-20 1-25	
Nová Víska (u Dlažova)	1	0	0	0	1	IV	1-20 1-25	
Soustov	1	0	0	0	1	IV	1-20 1-25	
Vráž	1	0	0	0	1	IV	1-20 1-25	
Dlouhá Ves	5	0	0	0	5	III B	1-15 2-20	
Annín	1	1	0	0	2	IV	1-20 1-25	20 - letá voda
Bohdašice	1	0	0	0	1	IV	1-20 1-25	
Janovice (u Dlouhé vsi)	1	0	0	0	1	IV	1-20 1-25	
Nové Městečko	1	0	0	0	1	IV	1-20 1-25	
Platoň	1	0	0	0	1	IV	1-20 1-25	

Rajsko	1	0	0	1	IV	1-20 1-25	
Dobruška	1	2	0	3	III B	1-15 2-20	20 - letá voda, VPR
Dolany	5	1	0	6	III A	2-15 1-20	20 - letá voda
Andělice	1	0	0	1	IV	1-20 1-25	
Balkovy	1	0	0	1	IV	1-20 1-25	
Komošín	1	0	0	1	IV	1-20 1-25	
Malechov	1	1	0	2	IV	1-20 1-25	20 - letá voda
Rakom	1	0	0	1	IV	1-20 1-25	
Sekrýt	1	0	0	1	IV	1-20 1-25	
Svrčovec	1	0	0	1	IV	1-20 1-25	
Výrov	1	0	0	1	IV	1-20 1-25	
Domoraz	1	0	0	1	IV	1-20 1-25	
Dražovice	1	1	0	2	IV	1-20 1-25	20 - letá voda
Frymburk	1	0	0	1	IV	1-20 1-25	
Daměnice	1	0	0	1	IV	1-20 1-25	
Hamry	1	0	0	1	IV	1-20 1-25	
Hartmanice	5	0	0	5	III B	1-15 2-20	
Dobrá Voda (u Hartmanic)	1	0	0	1	IV	1-20 1-25	
Dolejší Krušec	1	0	0	1	IV	1-20 1-25	
Dolejší Těšov	1	0	0	1	IV	1-20 1-25	
Hofejší Krušec	1	0	0	1	IV	1-20 1-25	
Hofejší Těšov	1	0	0	1	IV	1-20 1-25	
Chlum	1	0	0	1	IV	1-20 1-25	
Javoví (u Hartmanic)	1	0	0	1	IV	1-20 1-25	
Keply	1	0	0	1	IV	1-20 1-25	
Kochánov	1	0	0	1	IV	1-20 1-25	
Křižanec	1	0	0	1	IV	1-20 1-25	
Kundratice	1	0	0	1	IV	1-20 1-25	
Loučová	1	0	0	1	IV	1-20 1-25	
Malý Radkov	1	0	0	1	IV	1-20 1-25	
Mochov	1	0	0	1	IV	1-20 1-25	
Palvinov	1	0	0	1	IV	1-20 1-25	
Prostřední Krušec	1	0	0	1	IV	1-20 1-25	
Světlá	1	0	0	1	IV	1-20 1-25	
Stěpanice	1	0	0	1	IV	1-20 1-25	

Trpěšice	1	0	0	0	1	IV	1-20 1-25
Vatěnice	1	0	0	0	1	IV	1-20 1-25
Vlastějov	1	0	0	0	1	IV	1-20 1-25
Zálužice	1	0	0	0	1	IV	1-20 1-25
<b>Hejná</b>	1	0	0	0	1	IV	1-20 1-25
<b>Hlavňovice</b>	1	0	0	0	1	IV	1-20 1-25
Cihelna (u Hlavňovic)	1	0	0	0	1	IV	1-20 1-25
Častonice	1	0	0	0	1	IV	1-20 1-25
Čelčice	1	0	0	0	1	IV	1-20 1-25
Horní Staňkov	1	0	0	0	1	IV	1-20 1-25
Javůvčko (u Hlavňovic)	1	0	0	0	1	IV	1-20 1-25
Liběčice	1	0	0	0	1	IV	1-20 1-25
Milínov	1	0	0	0	1	IV	1-20 1-25
Pích	1	0	0	0	1	IV	1-20 1-25
Přestanice	1	0	0	0	1	IV	1-20 1-25
Puchverk (u Hlavňovic)	1	0	0	0	1	IV	1-20 1-25
Radostice	1	0	0	0	1	IV	1-20 1-25
Suchá	1	0	0	0	1	IV	1-20 1-25
Zámyšl	1	0	0	0	1	IV	1-20 1-25
Zvíkov	1	0	0	0	1	IV	1-20 1-25
<b>Hnačov</b>	1	0	0	0	1	IV	1-20 1-25
<b>Horáždovice</b>	12	3	1	16	16	II A	2-10 1-15 20 - letá voda, MPZ, nemocnice (170)
Babín	1	0	0	0	1	IV	1-20 1-25
Boubín	1	0	0	0	1	IV	1-20 1-25
Horáždovická Lhota	1	0	0	0	1	IV	1-20 1-25
Komušín	1	0	0	0	1	IV	1-20 1-25
Svaté Pole	1	0	0	0	1	IV	1-20 1-25
Třebomyslice	1	0	0	0	1	IV	1-20 1-25
Veřechov	1	0	0	0	1	IV	1-20 1-25
<b>Horská Kvilda</b>	1	0	0	0	1	IV	1-20 1-25
Korýtko	1	0	0	0	1	IV	1-20 1-25
<b>Hrádek (u Sušice)</b>	5	0	0	0	5	III B	1-15 2-20
Čejkovy	1	0	0	0	1	IV	1-20 1-25
Černá	1	0	0	0	1	IV	1-20 1-25
Kašovice	1	1	1	0	2	IV	1-20 1-25 20 - letá voda



Odblenov	1	0	0	1	IV	1-20 1-25	
Tedražice	1	0	0	1	IV	1-20 1-25	
Zbynice	1	0	0	1	IV	1-20 1-25	
<b>Hradešice</b>	5	1	0	6	III A	2-15 1-20	VPZ
Černíč	1	0	0	1	IV	1-20 1-25	
Smrkovec	1	0	0	1	IV	1-20 1-25	
<b>Chanovice</b>	5	0	0	5	III B	1-15 2-20	
Černice	1	0	0	1	IV	1-20 1-25	
Defurovy Lázně	1	0	0	1	IV	1-20 1-25	
Dobrotice	1	0	0	1	IV	1-20 1-25	
Holkovice	1	0	0	1	IV	1-20 1-25	
Újezd (u Chanovic)	1	0	0	1	IV	1-20 1-25	
<b>Chlístov</b>	1	0	0	1	IV	1-20 1-25	
<b>Chudenice</b>	5	0	0	5	III B	1-15 2-20	
Bezpravovice	1	0	0	1	IV	1-20 1-25	
Býšov	1	0	0	1	IV	1-20 1-25	
Lučice	1	0	0	1	IV	1-20 1-25	
Slatina (u Chudenic)	1	0	0	1	IV	1-20 1-25	
<b>Chudenín</b>	5	0	0	5	III B	1-15 2-20	
Fleky	1	0	0	1	IV	1-20 1-25	
Hadrava	1	0	0	1	IV	1-20 1-25	
Liščí	1	0	0	1	IV	1-20 1-25	
Skelná Huť	1	0	0	1	IV	1-20 1-25	
Suchý Kámen	1	0	0	1	IV	1-20 1-25	
Svatá Kateřina	1	0	0	1	IV	1-20 1-25	
Uhlíště	1	0	0	1	IV	1-20 1-25	
<b>Janovice nad Úhlavou</b>	10	1	0	11	II B	1-10 2-15	20 - letá voda
Dolní Lhota	1	0	0	1	IV	1-20 1-25	
Dubová Lhota	1	0	0	1	IV	1-20 1-25	
Hvizdalka (u Janovic)	1	0	0	1	IV	1-20 1-25	
Ondřejovice	1	0	0	1	IV	1-20 1-25	
Petrovice nad Úhlavou	1	0	0	1	IV	1-20 1-25	
Přešiny	1	0	0	1	IV	1-20 1-25	
Rohozno	1	1	0	2	IV	1-20 1-25	20 - letá voda
Spüle	1	0	0	1	IV	1-20 1-25	

Vacovy	1	0	0	1	IV	1-20 1-25	
Veselí	1	0	0	1	IV	1-20 1-25	
Javor	1	0	0	1	IV	1-20 1-25	
Loučany	1	0	0	1	IV	1-20 1-25	
Ježovy	1	0	0	1	IV	1-20 1-25	
Chlumská	1	0	0	1	IV	1-20 1-25	
Trnčí	1	0	0	1	IV	1-20 1-25	
<b>Kašperské Hory</b>	10	1	0	11	II B	1-10 2-15	MPZ
Červená	1	0	0	1	IV	1-20 1-25	
Dolní Dvorce	1	0	0	1	IV	1-20 1-25	
Kavřík	1	0	0	1	IV	1-20 1-25	
Lídlový Dvory	1	0	0	1	IV	1-20 1-25	
Opolenec	1	0	0	1	IV	1-20 1-25	
Podlesí	1	0	0	1	IV	1-20 1-25	
Tuškov	1	0	0	1	IV	1-20 1-25	
Žilbek	1	0	0	1	IV	1-20 1-25	
<b>Kejnice</b>	1	0	0	1	IV	1-20 1-25	
Karlovice	1	0	0	1	IV	1-20 1-25	
<b>Klenová</b>	1	0	0	1	IV	1-20 1-25	
<b>Kolinec</b>	5	0	0	5	III B	1-15 2-20	
Bernartice	1	0	0	1	IV	1-20 1-25	
Bořkovy	1	0	0	1	IV	1-20 1-25	
Brod	1	0	0	1	IV	1-20 1-25	
Buršice	1	0	0	1	IV	1-20 1-25	
Hradiště	1	0	0	1	IV	1-20 1-25	
Javoří (u Kolinec)	1	0	0	1	IV	1-20 1-25	
Jindřichovice	1	0	0	1	IV	1-20 1-25	
Lukoviště	1	0	0	1	IV	1-20 1-25	
Malonice	1	0	0	1	IV	1-20 1-25	
Mlázovy	1	0	0	1	IV	1-20 1-25	
Podolí (u Běšín)	1	0	0	1	IV	1-20 1-25	
Sluhov	1	0	0	1	IV	1-20 1-25	
Stráž	1	0	0	1	IV	1-20 1-25	
Tajanov (Kolinec)	1	0	0	1	IV	1-20 1-25	
Tržek	1	0	0	1	IV	1-20 1-25	

Ujčín	1	0	0	0	1	IV	1-20 1-25	
Vlčkovice	1	0	0	0	1	IV	1-20 1-25	
Kovčín	1	0	0	0	1	IV	1-20 1-25	
Křenice	1	0	0	0	1	IV	1-20 1-25	
Kámen	1	0	0	0	1	IV	1-20 1-25	
Přetín	1	0	0	0	1	IV	1-20 1-25	
Kvašňovice	1	0	0	0	1	IV	1-20 1-25	
Lomec	1	0	0	0	1	IV	1-20 1-25	
Novákovice	1	0	0	0	1	IV	1-20 1-25	
Maiý Bor	5	0	0	0	5	III B	1-15 2-20	
Hliněný Újezd	1	0	0	0	1	IV	1-20 1-25	
Malé Hydčice	1	1	0	0	2	IV	1-20 1-25	20 - letá voda
Týnec (Maiý Bor)	1	0	0	0	1	IV	1-20 1-25	
Maňovice	1	0	0	0	1	IV	1-20 1-25	
Měčín	5	0	0	0	5	III B	1-15 2-20	
Bíluky	1	0	0	0	1	IV	1-20 1-25	
Hráz	1	0	0	0	1	IV	1-20 1-25	
Nedanice	1	0	0	0	1	IV	1-20 1-25	
Nedaničky	1	0	0	0	1	IV	1-20 1-25	
Osobov	1	0	0	0	1	IV	1-20 1-25	
Petrovice (u Měčina)	1	0	0	0	1	IV	1-20 1-25	
Radkovice	1	0	0	0	1	IV	1-20 1-25	
Třebýcina	1	0	0	0	1	IV	1-20 1-25	
Mezihoří	1	0	0	0	1	IV	1-20 1-25	
Mlýnské Struhadlo	1	0	0	0	1	IV	1-20 1-25	
Modrava	1	0	0	0	1	IV	1-20 1-25	
Filipova Huť	1	0	0	0	1	IV	1-20 1-25	
Vchynice-Tetov II	1	0	0	0	1	IV	1-20 1-25	
Mochtín	5	0	0	0	5	III B	1-15 2-20	
Bystřé (u Kocourova)	1	0	0	0	1	IV	1-20 1-25	
Hoštice	1	0	0	0	1	IV	1-20 1-25	
Hoštický	1	0	0	0	1	IV	1-20 1-25	
Kocourov	1	0	0	0	1	IV	1-20 1-25	
Lhůta	1	0	0	0	1	IV	1-20 1-25	
Nový Čestín	1	0	0	0	1	IV	1-20 1-25	

Srbice	1	0	0	0	1	IV	1-20 1-25	
Těšetiny	1	0	0	0	1	IV	1-20 1-25	
Újezdec (u Mochtína)	1	0	0	0	1	IV	1-20 1-25	
<b>Mokrosuky</b>	1	0	0	0	1	IV	1-20 1-25	
Lešíšov	1	0	0	0	1	IV	1-20 1-25	
<b>Myslív</b>	5	0	0	0	5	III B	1-15 2-20	
Loužná	1	0	0	0	1	IV	1-20 1-25	
Milčice (u Myslíva)	1	0	0	0	1	IV	1-20 1-25	
Nový Dvůr (u Myslíva)	1	0	0	0	1	IV	1-20 1-25	
<b>Myslovice</b>	1	0	0	0	1	IV	1-20 1-25	
<b>Nalžovské Hory - Nalžovy</b>	5	0	0	0	5	III B	1-15 2-20	
Krutěnice	1	0	0	0	1	IV	1-20 1-25	
Letovy	1	0	0	0	1	IV	1-20 1-25	
Milčence	1	0	0	0	1	IV	1-20 1-25	
Neprochovy	1	0	0	0	1	IV	1-20 1-25	
Otěšín	1	0	0	0	1	IV	1-20 1-25	
Sedlečko	1	0	0	0	1	IV	1-20 1-25	
Stříbrné Hory	1	0	0	0	1	IV	1-20 1-25	
Těchonice	1	0	0	0	1	IV	1-20 1-25	
Ústaleč	1	0	0	0	1	IV	1-20 1-25	
Velenovy	5	0	0	0	5	III B	1-15 2-20	
Zahrádka	1	0	0	0	1	IV	1-20 1-25	
Žďár	1	0	0	0	1	IV	1-20 1-25	
<b>Nehodiv</b>	1	0	0	0	1	IV	1-20 1-25	
<b>Nezamyslice</b>	5	0	0	0	1	III B	1-15 2-20	
<b>Nezdice na Šumavě</b>	5	0	0	0	5	III B	1-15 2-20	
Ostružno	1	0	0	0	1	IV	1-20 1-25	
Pohorsko	1	0	0	0	1	IV	1-20 1-25	
Ždánov	1	0	0	0	1	IV	1-20 1-25	
<b>Nýrsko</b>	12	1	0	0	13	II B	1-10 2-15	20 - letá voda
Blata	1	0	0	0	1	IV	1-20 1-25	
Bystřice nad Úhlavou	5	1	0	0	6	III A	2-15 1-20	20 - letá voda
Hodoušice	1	0	0	0	1	IV	1-20 1-25	
Stará Lhota	1	1	0	0	2	IV	1-20 1-25	20 - letá voda

Starý Láz	1	0	0	0	1	IV	1-20 1-25	
Zelená Lhota	1	0	0	0	1	IV	1-20 1-25	
Obytce	1	0	0	0	1	IV	1-20 1-25	
Oišany	5	0	0	0	5	III B	1-15 2-20	
Ostřetice	1	1	0	0	2	IV	1-20 1-25	VPZ
Makalovy	1	0	0	0	1	IV	1-20 1-25	
Pačejov	1	0	0	0	1	IV	1-20 1-25	
Pačejov -nádraží	5	0	0	0	5	III B	1-15 2-20	
Strážovice	1	0	0	0	1	IV	1-20 1-25	
Týřovice	1	0	0	0	1	IV	1-20 1-25	
Velešice	1	0	0	0	1	IV	1-20 1-25	
<b>Petrovice (u Sušice)</b>	5	0	0	0	5	III B	1-15 2-20	
Břetětice	1	0	0	0	1	IV	1-20 1-25	
Částkov	1	0	0	0	1	IV	1-20 1-25	
Dolní Kochánov	1	0	0	0	1	IV	1-20 1-25	
Františkova Ves	1	0	0	0	1	IV	1-20 1-25	
Chamutice	1	0	0	0	1	IV	1-20 1-25	
Jiřičná	1	0	0	0	1	IV	1-20 1-25	
Kojšice	1	0	0	0	1	IV	1-20 1-25	
Maršovice	1	0	0	0	1	IV	1-20 1-25	
Nová Víska (u Sušice)	1	0	0	0	1	IV	1-20 1-25	
Pařeží	1	0	0	0	1	IV	1-20 1-25	
Posobice	1	0	0	0	1	IV	1-20 1-25	
Rovná (Petrovice u Sušice)	1	0	0	0	1	IV	1-20 1-25	
Strunkov	1	0	0	0	1	IV	1-20 1-25	
Svojšíce	1	0	0	0	1	IV	1-20 1-25	
Trstice	1	0	0	0	1	IV	1-20 1-25	
Vojetice	1	0	0	0	1	IV	1-20 1-25	
Žikov	1	0	0	0	1	IV	1-20 1-25	
<b>Plánice</b>	5	0	0	0	5	III B	1-15 2-20	
Bližanovy	1	0	0	0	1	IV	1-20 1-25	
Křižovice	1	0	0	0	1	IV	1-20 1-25	
Kvasetice	1	0	0	0	1	IV	1-20 1-25	
Lovčice	1	0	0	0	1	IV	1-20 1-25	
Mlýnářovice	1	0	0	0	1	IV	1-20 1-25	

Nová Plánice	1	0	0	0	1	IV	1-20 1-25	
Pohoří	1	0	0	0	1	IV	1-20 1-25	
Štipoklasy	1	0	0	0	1	IV	1-20 1-25	
Vracov	1	0	0	0	1	IV	1-20 1-25	
Zbyslav	1	0	0	0	1	IV	1-20 1-25	
Zdebořice	1	0	0	0	1	IV	1-20 1-25	
<b>Podmokly</b>	1	0	0	0	1	IV	1-20 1-25	
<b>Poleň</b>	1	1	0	0	2	IV	1-20 1-25	VPZ
Mlýnec	1	0	0	0	1	IV	1-20 1-25	
Poleňka	1	0	0	0	1	IV	1-20 1-25	
Pušperk	1	0	0	0	1	IV	1-20 1-25	
Zdeslav	1	0	0	0	1	IV	1-20 1-25	
<b>Prácheň</b>	1	0	0	0	1	IV	1-20 1-25	
Nová Hůrka	1	0	0	0	1	IV	1-20 1-25	
<b>Předslav</b>	5	0	0	0	5	III B	1-15 2-20	
Hůrka	1	0	0	0	1	IV	1-20 1-25	
Makov	1	0	0	0	1	IV	1-20 1-25	
Měcholupy	1	0	0	0	1	IV	1-20 1-25	
Němčice	1	0	0	0	1	IV	1-20 1-25	
Petrovičky	1	0	0	0	1	IV	1-20 1-25	
Třebíšov	1	0	0	0	1	IV	1-20 1-25	
<b>Rabí</b>	5	1	0	0	6	III A	2-15 1-20	MPZ
Bojanovice	1	0	0	0	1	IV	1-20 1-25	
Čepice	1	1	0	0	2	IV	1-20 1-25	20 - letá voda
<b>Rejstěj</b>	1	0	0	0	1	IV	1-20 1-25	
Jelenov	1	0	0	0	1	IV	1-20 1-25	
Klásterský Mlýn	1	0	0	0	1	IV	1-20 1-25	
Malý Kozí Hřbet	1	0	0	0	1	IV	1-20 1-25	
Radešov	1	0	0	0	1	IV	1-20 1-25	
Svojshe	1	0	0	0	1	IV	1-20 1-25	
Velký Kozí Hřbet	1	0	0	0	1	IV	1-20 1-25	
Velký Radkov	1	0	0	0	1	IV	1-20 1-25	
Zhůří (u Horské Kvildy)	1	0	0	0	1	IV	1-20 1-25	
<b>Slatina (u Svěradic)</b>	1	0	0	0	1	IV	1-20 1-25	
<b>Soběšice</b>	5	0	0	0	5	III B	1-15 2-20	

Damič	1	0	0	1	IV	1-20 1-25	
Mačice	1	0	0	1	IV	1-20 1-25	
Srní	5	1	0	6	III A	2-15 1-20	zóna havarijního plánu
Vchynice-Tetov I	1	0	0	1	IV	1-20 1-25	
Strašín	5	0	0	5	III B	1-15 2-20	
Maleč	1	0	0	1	IV	1-20 1-25	
Nahoránky	1	0	0	1	IV	1-20 1-25	
Věštin	1	0	0	1	IV	1-20 1-25	
Zuklín	1	0	0	1	IV	1-20 1-25	
Strážov	5	1	0	6	III A	2-15 1-20	MPZ
Božtěšice	1	0	0	1	IV	1-20 1-25	
Bří	1	0	0	1	IV	1-20 1-25	
České Hamry	1	0	0	1	IV	1-20 1-25	
Horní Němčice	1	0	0	1	IV	1-20 1-25	
Javofíčko (u Strážova)	1	0	0	1	IV	1-20 1-25	
Kněžice (u Neznašov)	1	0	0	1	IV	1-20 1-25	
Krotějov	1	0	0	1	IV	1-20 1-25	
Lehom	1	0	0	1	IV	1-20 1-25	
Lukavice	1	0	0	1	IV	1-20 1-25	
Mladotice	1	0	0	1	IV	1-20 1-25	
Opálka	1	0	0	1	IV	1-20 1-25	
Rovná (Strážov)	1	0	0	1	IV	1-20 1-25	
Spíž	1	0	0	1	IV	1-20 1-25	
Víteň	1	0	0	1	IV	1-20 1-25	
Zahorčice	1	0	0	1	IV	1-20 1-25	
Sušice - Sušice 1	5	2	0	7	III A	2-15 1-20	20 - letá voda, MPZ
Sušice 2	14	1	1	16	II A	2-10 1-15	20 - letá voda
Sušice 3	10	2	0	12	II B	1-10 2-15	20 - letá voda, nemocnice (159)
Albrechtice	1	0	0	1	IV	1-20 1-25	
Červené Dvorce	1	0	0	1	IV	1-20 1-25	
Divišov	1	0	0	1	IV	1-20 1-25	
Dolní Staňkov	5	0	0	5	III B	1-15 2-20	
Humpolec	1	0	0	1	IV	1-20 1-25	
Chmelná	1	0	0	1	IV	1-20 1-25	
Milčice (u Sušice)	1	0	0	1	IV	1-20 1-25	

Nuzerov	1	0	0	0	1	IV	1-20 1-25	
Rok	1	0	0	0	1	IV	1-20 1-25	
Stráž	1	0	0	0	1	IV	1-20 1-25	
Volšovy	1	0	0	0	1	IV	1-20 1-25	
Vrabcov	1	0	0	0	1	IV	1-20 1-25	
Záluží (u Sušice)	1	0	0	0	1	IV	1-20 1-25	
<b>Svěradice</b>	5	0	0	0	5	III B	1-15 2-20	
<b>Švihov</b>	10	2	0	0	12	II B	1-10 2-15	20 - letá voda, NKP
Bezdekov (u Švihova)	1	0	0	0	1	IV	1-20 1-25	
Jíno	1	0	0	0	1	IV	1-20 1-25	
Kaliště	1	0	0	0	1	IV	1-20 1-25	
Kamýk	1	0	0	0	1	IV	1-20 1-25	
Kokšín	1	0	0	0	1	IV	1-20 1-25	
Lhovice	1	0	0	0	1	IV	1-20 1-25	
Stropčice	1	0	0	0	1	IV	1-20 1-25	
Těšnice	1	0	0	0	1	IV	1-20 1-25	
Třebýcinka	1	0	0	0	1	IV	1-20 1-25	
Vosí	1	0	0	0	1	IV	1-20 1-25	
<b>Tužice</b>	1	0	0	0	1	IV	1-20 1-25	
<b>Týnec (u Klatov)</b>	5	0	0	0	5	III B	1-15 2-20	
Horní Lhota	1	0	0	0	1	IV	1-20 1-25	
Loreta (u Týnce)	1	0	0	0	1	IV	1-20 1-25	
Rozpáralka	1	0	0	0	1	IV	1-20 1-25	
<b>Újezd u Plánice</b>	1	0	0	0	1	IV	1-20 1-25	
<b>Velhartice</b>	5	1	0	0	6	III A	2-15 1-20	MPZ
Braníčkov	1	0	0	0	1	IV	1-20 1-25	
Drouhavec	1	0	0	0	1	IV	1-20 1-25	
Hory Matky Boží	1	0	0	0	1	IV	1-20 1-25	
Chotěšov	1	0	0	0	1	IV	1-20 1-25	
Jarkovice	1	0	0	0	1	IV	1-20 1-25	
Konín	1	0	0	0	1	IV	1-20 1-25	
Nemilkov	1	1	0	0	2	IV	1-20 1-25	20 - letá voda
Radvanice	1	0	0	0	1	IV	1-20 1-25	
Stojanovice	1	0	0	0	1	IV	1-20 1-25	
Tvrdošlav	1	0	0	0	1	IV	1-20 1-25	



<b>Velké Hydčice</b>	5	2	0	7	III A	2-15 1-20	20 - letá voda, VPZ
<b>Velký Bor (u Horažďovic)</b>	5	0	0	5	III B	1-15 2-20	
Jetonovice	1	0	0	1	IV	1-20 1-25	
Slivonice	1	0	0	1	IV	1-20 1-25	
<b>Vrhavěč</b>	5	0	0	5	III B	1-15 2-20	
Malá Víska	5	0	0	5	III B	1-15 2-20	
Neznašovy	1	0	0	1	IV	1-20 1-25	
Radinovy	1	0	0	1	IV	1-20 1-25	
<b>Vřeskovice</b>	5	0	0	5	IV	1-20 1-25	
Mstice	1	0	0	1	IV	1-20 1-25	
<b>Zavlekov</b>	5	0	0	5	III B	1-15 2-20	
Mladice	1	0	0	1	IV	1-20 1-25	
Plichtice	1	0	0	1	IV	1-20 1-25	
Skráncice	1	0	0	1	IV	1-20 1-25	
Vlčnov	1	0	0	1	IV	1-20 1-25	
<b>Zborovy</b>	1	0	0	1	IV	1-20 1-25	
<b>Železná Ruda</b>	10	2	0	12	II B	1-10 2-15	20 - letá voda, rekreace
Alzbětín	1	0	0	1	IV	1-20 1-25	
Debník	1	0	0	1	IV	1-20 1-25	
Hojsova Stráž	1	0	0	1	IV	1-20 1-25	
Pancif	1	0	0	1	IV	1-20 1-25	
Spíčák	1	0	0	1	IV	1-20 1-25	
<b>Žihobce</b>	5	0	0	5	III B	1-15 2-20	
Bešetín	1	0	0	1	IV	1-20 1-25	
Blíenice	1	0	0	1	IV	1-20 1-25	
Kadešice	1	0	0	1	IV	1-20 1-25	
Rozsedly	1	0	0	1	IV	1-20 1-25	
Šimanov	1	0	0	1	IV	1-20 1-25	
<b>Žichovice</b>	5	1	0	6	III A	2-15 1-20	20 - letá voda

## Stanovení stupňů nebezpečí území obcí a jejich částí a základní požadavky na jednotky PO

Územní odbor Plzeň, HZS Plzeňského kraje  
(ORP Blovice, Nepomuk, Přeštice, Stod)

Obec, část obce	Ko	Kui	Kz	Kc	SN	Požadavky na JPO	Objekty mající vliv na Kui
<b>Blovice</b>	12	0	0	12	II B	2-10 1-15	
Bohušov	1	0	0	1	IV	1-20 2-25	
Hradiště	5	0	0	5	III B	1-15 2-20	
Hradištská Lhota	1	0	0	1	IV	1-20 2-25	
Hradištský Újezd	1	0	0	1	IV	1-20 2-25	
Komorno	1	0	0	1	IV	1-20 2-25	
Stará Huť	1	0	0	1	IV	1-20 2-25	
Štítov	1	0	0	1	IV	1-20 2-25	
Vlčice	1	0	0	1	IV	1-20 2-25	
<b>Bolkov</b>	1	0	0	1	IV	1-20 2-25	
<b>Borovno</b>	1	0	0	1	IV	1-20 2-25	
<b>Borovy</b>	5	0	0	5	III B	1-15 2-20	
<b>Bukovec</b>	1	0	0	1	IV	1-20 2-25	
<b>Buková</b>	1	0	0	1	IV	1-20 2-25	
<b>Čížice</b>	5	0	0	5	III B	1-15 2-20	
<b>Čečovice (u Holýšova)</b>	1	0	0	1	IV	1-20 2-25	
<b>Černovice</b>	5	0	0	5	III B	1-15 2-20	
Neměnice	1	0	0	1	IV	1-20 2-25	
<b>Čížkov</b>	1	0	0	1	IV	1-20 2-25	
<b>Čečovice</b>	1	0	0	1	IV	1-20 2-25	
Chynín	1	0	0	1	IV	1-20 2-25	
Liškov	1	0	0	1	IV	1-20 2-25	
Měřčín	1	0	0	1	IV	1-20 2-25	
Přešín	1	0	0	1	IV	1-20 2-25	
Zahrádka	1	0	0	1	IV	1-20 2-25	
Železný Újezd	1	0	0	1	IV	1-20 2-25	
<b>Čimeliny</b>	1	0	0	1	IV	1-20 2-25	
Víska	1	0	0	1	IV	1-20 2-25	
<b>Dnešice</b>	5	0	0	5	III B	1-15 2-20	
Černošín	1	0	0	1	IV	1-20 2-25	
<b>Dobruška</b>	14	1	0	15	II B	2-10 1-15	Psychiatrická léčebna (1320)

Šlovice	5	0	0	0	0	5	III B	1-15 2-20
Vodní Újezd	1	0	0	0	1	IV	IV	1-20 2-25
Dolce	5	0	0	0	5	III B	III B	1-15 2-20
Dolní Lukavice	5	0	0	0	5	III B	III B	1-15 2-20
Krasavce	1	0	0	0	1	IV	IV	1-20 2-25
Lišice	1	0	0	0	1	IV	IV	1-20 2-25
Snopoušovy	1	0	0	0	1	IV	IV	1-20 2-25
Drahov	1	0	0	0	1	IV	IV	1-20 2-25
Holyšov	12	0	0	0	12	II B	II B	2-10 1-15
Dolní Kamenice	1	0	0	0	1	IV	IV	1-20 2-25
Honezovice	5	0	0	0	5	III B	III B	1-15 2-20
Hradištiny	1	0	0	0	1	IV	IV	1-20 2-25
Horní Kamenice	5	0	0	0	5	III B	III B	1-15 2-20
Horní Lukavice	5	0	0	0	5	III B	III B	1-15 2-20
Horšice	5	0	0	0	5	III B	III B	1-15 2-20
Újezd	1	0	0	0	1	IV	IV	1-20 2-25
Hradec	5	0	0	0	5	III B	III B	1-15 2-20
Hradiště	1	0	0	0	1	IV	IV	1-20 2-25
Bezděkov	1	0	0	0	1	IV	IV	1-20 2-25
Záhřebčický	1	0	0	0	1	IV	IV	1-20 2-25
Chlum	1	0	0	0	1	IV	IV	1-20 2-25
Chlumčany	10	0	0	0	10	III A	III A	2-15 1-20
Hradčany	1	0	0	0	1	IV	IV	1-20 2-25
Chlumy	1	0	0	0	1	IV	IV	1-20 2-25
Chocenice	5	0	0	0	5	III B	III B	1-15 2-20
Chocenická Lhota	1	0	0	0	1	IV	IV	1-20 2-25
Kotousov	1	0	0	0	1	IV	IV	1-20 2-25
Zhůř	1	0	0	0	1	IV	IV	1-20 2-25
Chotěšov	10	0	0	0	10	III A	III A	2-15 1-20
Hofkovice	1	0	0	0	1	IV	IV	1-20 2-25
Losina	1	0	0	0	1	IV	IV	1-20 2-25
Mantov	5	1	0	0	6	III A	III A	2-15 1-20
Týnec	1	0	0	0	1	IV	IV	1-20 2-25
Jarov	5	0	0	0	5	III B	III B	1-15 2-20
Kasejovice	5	0	0	0	5	III B	III B	1-15 2-20

zóna havarijního plánování (sklad výbušnin)

Chloumek	1	0	0	0	1	IV	1-20 2-25
Kladrube	1	0	0	0	1	IV	1-20 2-25
Podhůří	1	0	0	0	1	IV	1-20 2-25
Polánka (u Kasejovic)	1	0	0	0	1	IV	1-20 2-25
Přebudov	1	0	0	0	1	IV	1-20 2-25
Řesanice	1	0	0	0	1	IV	1-20 2-25
Újezd u Kasejovic	1	0	0	0	1	IV	1-20 2-25
Kbel	5	0	0	0	5	III B	1-15 2-20
Babice	1	0	0	0	1	IV	1-20 2-25
Malinec	1	0	0	0	1	IV	1-20 2-25
Mečkov	1	0	0	0	1	IV	1-20 2-25
Nová Ves	1	0	0	0	1	IV	1-20 2-25
Klášteř	1	0	0	0	1	IV	1-20 2-25
Kotovice	1	0	0	0	1	IV	1-20 2-25
Nový	1	0	0	0	1	IV	1-20 2-25
Záluží	1	0	0	0	1	IV	1-20 2-25
Kozlovice	1	0	0	0	1	IV	1-20 2-25
Kramolín	1	0	0	0	1	IV	1-20 2-25
Kvičovice	5	0	0	0	5	III B	1-15 2-20
Letiny	5	0	0	0	5	III B	1-15 2-20
Bzí	1	0	0	0	1	IV	1-20 2-25
Chocenský Újezd	1	0	0	0	1	IV	1-20 2-25
Kbelnice	1	0	0	0	1	IV	1-20 2-25
Svářkov	1	0	0	0	1	IV	1-20 2-25
Lisov	1	0	0	0	1	IV	1-20 2-25
Líšina	1	0	0	0	1	IV	1-20 2-25
Louňová	1	0	0	0	1	IV	1-20 2-25
Lužany	5	0	0	0	5	III B	1-15 2-20
Dlouhá Louka	1	0	0	0	1	IV	1-20 2-25
Zelená Hora	1	0	0	0	1	IV	1-20 2-25
Zelené	1	0	0	0	1	IV	1-20 2-25
Měcholupy	1	0	0	0	1	IV	1-20 2-25
Merklín	5	0	0	0	5	III B	1-15 2-20
Kloušov	1	0	0	0	1	IV	1-20 2-25
Lhota (u Merklína)	1	0	0	0	1	IV	1-20 2-25

Mileč	1	0	0	0	1	IV	1-20 2-25
Bezděkovec	1	0	0	0	1	IV	1-20 2-25
Maňovice	1	0	0	0	1	IV	1-20 2-25
Záhoří	1	0	0	0	1	IV	1-20 2-25
Želivce	1	0	0	0	1	IV	1-20 2-25
Milínov	1	0	0	0	1	IV	1-20 2-25
Mišov	1	0	0	0	1	IV	1-20 2-25
Mladý Smolivec	5	0	0	0	5	III B	1-15 2-20
Budislavice	1	0	0	0	1	IV	1-20 2-25
Dožice	1	0	0	0	1	IV	1-20 2-25
Radošice	1	0	0	0	1	IV	1-20 2-25
Starý Smolivec	5	0	0	0	5	III B	1-15 2-20
Moheřovice	1	0	0	0	1	IV	1-20 2-25
Nebílovy	5	1	0	0	6	III A	2-15 1-20
Nekvasovy	1	0	0	0	1	IV	1-20 2-25
Nepomuk	10	0	0	0	10	III A	2-15 1-20
Dvorec	5	0	0	0	5	III B	1-15 2-20
Netunice	1	0	0	0	1	IV	1-20 2-25
Neuměř	1	0	0	0	1	IV	1-20 2-25
Neurazy	5	0	0	0	5	III B	1-15 2-20
Klíkařov	1	0	0	0	1	IV	1-20 2-25
Nová Ves u Nepomuka	1	0	0	0	1	IV	1-20 2-25
Partoltice	1	0	0	0	1	IV	1-20 2-25
Radochov	1	0	0	0	1	IV	1-20 2-25
Soběšuky	1	0	0	0	1	IV	1-20 2-25
Vojovice	1	0	0	0	1	IV	1-20 2-25
Nezdice	1	0	0	0	1	IV	1-20 2-25
Nezdřev	1	0	0	0	1	IV	1-20 2-25
Nová Ves (u Dobřan)	1	0	0	0	1	IV	1-20 2-25
Nové Mitrovce	5	0	0	0	5	III B	1-15 2-20
Mítov	1	0	0	0	1	IV	1-20 2-25
Nechanice	1	0	0	0	1	IV	1-20 2-25
Planiny	1	0	0	0	1	IV	1-20 2-25
Oplot	5	0	0	0	5	III B	1-15 2-20
Oselce	1	0	0	0	1	IV	1-20 2-25

historická část

Kotouň	1	0	0	0	1	IV	1-20 2-25
Nová Ves (u Oselců)	1	0	0	0	1	IV	1-20 2-25
Otěšice	1	0	0	0	1	IV	1-20 2-25
Polánka (u Nepomuka)	1	0	0	0	1	IV	1-20 2-25
Prádló	1	0	0	0	1	IV	1-20 2-25
Novotínky	1	0	0	0	1	IV	1-20 2-25
Předenice	1	0	0	0	1	IV	1-20 2-25
Přestavky	1	0	0	0	1	IV	1-20 2-25
Lažany	1	0	0	0	1	IV	1-20 2-25
Přeštice	14	0	1	15	II B	2-10 1-15	
Skočice	5	0	0	5	III B	1-15 2-20	
Zastávka	1	0	0	1	IV	1-20 2-25	
Žerovice	5	0	0	5	III B	1-15 2-20	
Příchovice	5	0	0	5	III B	1-15 2-20	
Kučiny	1	0	0	1	IV	1-20 2-25	
Zálesí	1	0	0	1	IV	1-20 2-25	
Ptenín	1	0	0	1	IV	1-20 2-25	
Újezdec	1	0	0	1	IV	1-20 2-25	
Radkovic (u Přeštic)	5	0	0	5	III B	1-15 2-20	
Roupov	5	0	0	5	III B	1-15 2-20	
Řeňče	5	0	0	5	III B	1-15 2-20	
Háje	1	0	0	1	IV	1-20 2-25	
Knihy	1	0	0	1	IV	1-20 2-25	
Libakovice	1	0	0	1	IV	1-20 2-25	
Osek	1	0	0	1	IV	1-20 2-25	
Plevňov	1	0	0	1	IV	1-20 2-25	
Vodokřty	1	0	0	1	IV	1-20 2-25	
Seč	5	0	0	5	III B	1-15 2-20	
Sedliště	1	0	0	1	IV	1-20 2-25	
Skašov	5	0	0	5	III B	1-15 2-20	
Soběkury	5	0	0	5	III B	1-15 2-20	
Horušany	1	0	0	1	IV	1-20 2-25	
Spálené Poříčí	10	0	0	10	III A	2-15 1-20	
Čítov	1	0	0	1	IV	1-20 2-25	
Hořelky	1	0	0	1	IV	1-20 2-25	

Hořice	1	0	0	0	1	IV	1-20 2-25	
Karlovy	1	0	0	0	1	IV	1-20 2-25	
Lipnice	5	0	0	0	5	III B	1-15 2-20	
Lučivice	1	0	0	0	1	IV	1-20 2-25	
Struhaře	1	0	0	0	1	IV	1-20 2-25	
Těnovice	1	0	0	0	1	IV	1-20 2-25	
Vlkov	1	0	0	0	1	IV	1-20 2-25	
Záluží	1	0	0	0	1	IV	1-20 2-25	
Srby	1	0	0	0	1	IV	1-20 2-25	
Stod	12	1	0	0	13	II B	1-10 2-15	nemocnice (112)
Lelov	1	0	0	0	1	IV	1-20 2-25	
Střelice	1	0	0	0	1	IV	1-20 2-25	
Štichov	1	0	0	0	1	IV	1-20 2-25	
Střížovice	5	0	0	0	5	III B	1-15 2-20	
Štěnovice	10	1	0	0	11	II B	1-10 2-15	historická část
Tojice	1	0	0	0	1	IV	1-20 2-25	
Třebčice	1	0	0	0	1	IV	1-20 2-25	
Týniště	1	0	0	0	1	IV	1-20 2-25	
Unětice	5	0	0	0	5	III B	1-15 2-20	
Utušice	5	0	0	0	5	III B	1-15 2-20	
Robčice	1	0	0	0	1	IV	1-20 2-25	
Ves Touškov	5	0	0	0	5	III B	1-15 2-20	
Miřovice	1	0	0	0	1	IV	1-20 2-25	
Vičí	1	0	0	0	1	IV	1-20 2-25	
Vičejn	1	0	0	0	1	IV	1-20 2-25	
Chlumánky	1	0	0	0	1	IV	1-20 2-25	
Vrčeň	5	0	0	0	5	III B	1-15 2-20	
Vstíš	5	0	0	0	5	III B	1-15 2-20	
Všekary	1	0	0	0	1	IV	1-20 2-25	
Zdmyslice	5	0	0	0	5	III B	1-15 2-20	
Zemětice	1	0	0	0	1	IV	1-20 2-25	
Čelákovy	1	0	0	0	1	IV	1-20 2-25	
Chalupy	1	0	0	0	1	IV	1-20 2-25	
Žákava	5	0	0	0	5	III B	1-15 2-20	
Ždírec	1	0	0	0	1	IV	1-20 2-25	

Myt	1	0	0	0	1	IV	1-20 2-25	
Smederov	1	0	0	0	1	IV	1-20 2-25	
Ždár	1	0	0	0	1	IV	1-20 2-25	
Žinkovy	10	1	0	0	11	II B	1-10 2-15	Ústav sociální péče (107)
Březi	1	0	0	0	1	IV	1-20 2-25	
Čepinec	1	0	0	0	1	IV	1-20 2-25	
Kokořov	1	0	0	0	1	IV	1-20 2-25	
Životice	1	0	0	0	1	IV	1-20 2-25	



## Stanovení stupňů nebezpečí území obcí a jejich částí a základní požadavky na jednotky PO

Územní odbor Pízeň, HZS Plzeňského kraje

(ORP Kralovice, Nýřany, Pízeň)

Obec, část obce	Ko	Kul	Kz	Kc	SN	Požadavky na JPO	Objekt - v návrhu neřešen
<b>Pízeň 1</b>							
Bolevec	15	3	0	18	II A	2-10 1-15	historické část, supermarket, nemocnice (380)
Bílá Hora	5	1	0	6	III A	2-15 1-20	20-letá voda
Severní Předměstí	15	4	2	21	I B	1-7 2-10	historická část, nemocnice (797), 20-letá voda, supermarket
<b>Pízeň 2-Slovany</b>							
Koterov	10	1	0	11	II B	1-10 2-15	historická část
Božkov	10	1	0	11	II B	1-10 2-15	historická část
Hradiště	10	0	0	10	III A	2-15 1-20	
Doudlevec (Pízeň 2)	5	1	0	6	III A	2-15 1-20	20-letá voda
Lobzy (Pízeň 2)	10	2	0	12	II B	1-10 2-15	20-letá voda, historická část
Východní Předměstí (Pízeň 2)	15	4	2	21	I B	1-7 2-10	20-letá voda, historická část, nemocnice (200), supermarket
Černice (Pízeň 2)	10	1	0	11	II B	1-10 2-15	historická část
<b>Pízeň 3</b>							
Radobyčice	5	0	0	5	III B	1-15 2-20	
Valcha	5	0	0	5	III B	1-15 2-20	
Nová Hospoda	5	0	0	5	III B	1-15 2-20	
Doudlevec (Pízeň 3)	12	0	0	12	II B	1-10 2-15	
Jižní Předměstí	15	4	2	21	I B	1-7 2-10	nemocnice (2080), historická část, supermarket, průmyslová zóna
Skvrňany	14	1	0	15	II B	1-10 2-15	průmyslová zóna
Východní Předměstí (Pízeň 3)	6	0	0	6	III A	2-15 1-20	
Vnitřní Město	10	2	0	12	II B	1-10 2-15	historická část, supermarket
Litice (Pízeň 3)	10	0	0	10	III A	2-15 1-20	
<b>Pízeň 4</b>							
Červený Hrádek	5	1	0	6	III A	2-15 1-20	historická část,
Doubravka	14	3	1	18	II A	2-10 1-15	historická část, supermarket, 20-letá voda
Bukovec	5	1	0	6	III A	2-15 1-20	historická část
Lobzy (Pízeň 4)	14	1	0	15	II B	1-10 2-15	historická část
Ujezd	10	1	0	11	II B	1-10 2-15	historická část
Východní Předměstí (Pízeň 4)	5	1	0	6	III A	2-15 1-20	historická část
<b>Pízeň 5-Křimice</b>							
Křimice	10	1	0	11	II B	1-7 2-10	historická část



<b>Dolany</b>	5	2	0	0	7	III A	2-15 1-20	historická část, 20-letá voda
Habrová	1	0	0	0	1	IV	1-20 1-25	
<b>Dolní Bělá</b>	5	0	0	0	5	III B	1-15 2-20	
<b>Dolní Hradiště</b>	1	0	0	0	1	IV	1-20 1-25	
<b>Dražeň</b>	1	0	0	0	1	IV	1-20 1-25	
<b>Druztová</b>	5	0	0	0	5	III B	1-15 2-20	
<b>Dýšina</b>	10	2	0	0	12	II B	1-10 2-15	zona havarijního plánování, 20-letá voda
<b>Nová Huť</b>	5	1	0	0	6	III A	2-15 1-20	zona havarijního plánování,
<b>Heřmanova Huť - Dolní Sekyřany</b>	1	0	0	0	1	IV	1-20 1-25	
<b>Horní Sekyřany</b>	1	0	0	0	1	IV	1-20 1-25	
<b>Vlkýš</b>	10	0	0	0	10	III A	2-15 1-20	
<b>Hlince</b>	1	2	0	0	3	III B	1-15 2-20	historická část, 20-letá voda
<b>Hněvnice</b>	1	0	0	0	1	IV	1-20 1-25	
<b>Holovousy</b>	1	0	0	0	1	IV	1-20 1-25	
<b>Horní Bělá</b>	5	0	0	0	5	III B	1-15 2-20	
<b>Hubenov</b>	1	0	0	0	1	IV	1-20 1-25	
<b>Tlučná</b>	1	0	0	0	1	IV	1-20 1-25	
<b>Horní Břiza</b>	12	1	0	0	13	II B	1-10 2-15	domov důchodců (100)
<b>Hromnice</b>	5	0	0	0	5	III B	1-15 2-20	
<b>Chotiná</b>	1	0	0	0	1	IV	1-20 1-25	
<b>Kostelec</b>	1	0	0	0	1	IV	1-20 1-25	
<b>Nynice</b>	1	1	0	0	2	IV	1-20 1-25	historická část
<b>Planá</b>	1	0	0	0	1	IV	1-20 1-25	
<b>Žichlice</b>	5	1	0	0	6	III A	2-15 1-20	20-letá voda
<b>Hvozď</b>	1	1	0	0	2	IV	1-20 1-25	historická část
<b>Hodovíz</b>	1	0	0	0	1	IV	1-20 1-25	
<b>Chotíkov</b>	5	0	0	0	5	III B	1-15 2-20	
<b>Chrást</b>	10	0	0	0	10	III A	2-15 1-20	
<b>Chříč</b>	5	1	0	0	6	III A	2-15 1-20	20-letá voda
<b>Lhota</b>	1	0	0	0	1	IV	1-20 1-25	
<b>Chválenice</b>	5	0	0	0	5	III B	1-15 2-20	
<b>Želčany</b>	1	0	0	0	1	IV	1-20 1-25	
<b>Chouzovy</b>	1	0	0	0	1	IV	1-20 1-25	
<b>Jarov</b>	1	1	0	0	2	IV	1-20 1-25	historická část
<b>Kaceřov</b>	1	0	0	0	1	IV	1-20 1-25	
<b>Kaznějov</b>	12	0	0	0	12	II B	1-10 2-15	

Kbelany	1	0	0	0	1	IV	1-20 1-25	
Kočín	1	0	0	0	1	IV	1-20 1-25	
Kopidlo	1	0	0	0	1	IV	1-20 1-25	
Koryta	1	0	0	0	1	IV	1-20 1-25	
Kozojedy	5	1	0	0	6	III A	2-15 1-20	20-letá voda
Borek	1	0	0	0	1	IV	1-20 1-25	
Břizko	1	0	0	0	1	IV	1-20 1-25	
Lednice	1	0	0	0	1	IV	1-20 1-25	
Robčice	1	0	0	0	1	IV	1-20 1-25	
Kozolupy	5	1	0	0	6	III A	2-15 1-20	20-letá voda
Krašovice	5	0	0	0	5	III B	1-15 2-20	
Kožlany	10	1	0	0	11	II B	1-10 2-15	20-letá voda
Buček	1	0	0	0	1	IV	1-20 1-25	
Dřevce	1	0	0	0	1	IV	1-20 1-25	
Hedčany	1	0	0	0	1	IV	1-20 1-25	
Hodyně	1	0	0	0	1	IV	1-20 1-25	
Kralovice	12	0	0	0	12	II B	1-10 2-15	
Bukovina	1	0	0	0	1	IV	1-20 1-25	
Hradecko	1	0	0	0	1	IV	1-20 1-25	
Mariánský Týnec	1	0	0	0	1	IV	1-20 1-25	
Řemešín	1	0	0	0	1	IV	1-20 1-25	
Trojany	1	0	0	0	1	IV	1-20 1-25	
Krsy	1	0	0	0	1	IV	1-20 1-25	
Kejšovice	1	0	0	0	1	IV	1-20 1-25	
Polínka	1	0	0	0	1	IV	1-20 1-25	
Skelná Huť	1	0	0	0	1	IV	1-20 1-25	
Trhorné	1	0	0	0	1	IV	1-20 1-25	
Křelovice	1	0	0	0	1	IV	1-20 1-25	
Mydlovary	1	0	0	0	1	IV	1-20 1-25	
Pakoslav	1	0	0	0	1	IV	1-20 1-25	
Roznévice	1	0	0	0	1	IV	1-20 1-25	
Kunějovice	1	0	0	0	1	IV	1-20 1-25	
Kyšice	5	1	0	0	6	III A	2-15 1-20	historická část
Ledce	5	1	0	0	6	III A	2-15 1-20	20-letá voda
Letkov	5	0	0	0	5	III B	1-15 2-20	
Lhůta	1	0	0	0	1	IV	1-20 1-25	

<b>Líně</b>	10	0	0	0	10	III A	2-15 1-20	
<b>Lištany</b>	5	0	0	0	5	III B	1-15 2-20	
<b>Huncice</b>	1	0	0	0	1	IV	1-20 1-25	
<b>Košetice</b>	1	0	0	0	1	IV	1-20 1-25	
<b>Lipno</b>	1	0	0	0	1	IV	1-20 1-25	
<b>Luhov</b>	1	0	0	0	1	IV	1-20 1-25	
<b>Náklon</b>	1	0	0	0	1	IV	1-20 1-25	
<b>Písek</b>	1	0	0	0	1	IV	1-20 1-25	
<b>Třebobuz</b>	1	0	0	0	1	IV	1-20 1-25	
<b>Líté</b>	5	0	0	0	5	III B	1-15 2-20	
<b>Spankov</b>	1	0	0	0	1	IV	1-20 1-25	
<b>Lochousice</b>	1	0	0	0	1	IV	1-20 1-25	
<b>Losiná</b>	5	1	0	0	6	III A	2-15 1-20	
<b>Loza</b>	5	0	0	0	5	III B	1-15 2-20	historická část, 20-letá voda
<b>Manětín</b>	5	2	0	0	7	III A	2-15 1-20	
<b>Brdo</b>	1	0	0	0	1	IV	1-20 1-25	
<b>Česká Doubravice</b>	1	0	0	0	1	IV	1-20 1-25	
<b>Hrádek</b>	1	0	0	0	1	IV	1-20 1-25	
<b>Kotaneč</b>	1	0	0	0	1	IV	1-20 1-25	
<b>Lipí</b>	1	0	0	0	1	IV	1-20 1-25	
<b>Luková</b>	1	0	0	0	1	IV	1-20 1-25	
<b>Mezi</b>	1	0	0	0	1	IV	1-20 1-25	historická část
<b>Rabštejn nad Střelou</b>	1	1	0	0	2	IV	1-20 1-25	
<b>Stvolny</b>	1	0	0	0	1	IV	1-20 1-25	
<b>Újezd</b>	1	0	0	0	1	IV	1-20 1-25	
<b>Vladměřice</b>	1	0	0	0	1	IV	1-20 1-25	
<b>Vysočany</b>	1	0	0	0	1	IV	1-20 1-25	
<b>Zhořec</b>	1	0	0	0	1	IV	1-20 1-25	
<b>Město Touškov</b>	10	2	0	0	12	II B	1-10 2-15	historická část, 20-letá voda
<b>Kůstí</b>	1	0	0	0	1	IV	1-20 1-25	
<b>Mladotice</b>	5	0	0	0	5	III B	1-15 2-20	
<b>Černá Hať</b>	1	0	0	0	1	IV	1-20 1-25	
<b>Chraštovice</b>	1	0	0	0	1	IV	1-20 1-25	
<b>Strážiště</b>	1	0	0	0	1	IV	1-20 1-25	
<b>Mokrouše</b>	1	0	0	0	1	IV	1-20 2-25	
<b>Mrtňík</b>	5	0	0	0	5	III B	1-15 2-20	

<b>Myslínka</b>	1	0	0	1	IV	1-20 1-25	20-letá voda
<b>Nadryby</b>	1	1	0	2	IV	1-20 1-25	
<b>Nečtiny</b>	5	0	0	5	III B	1-15 2-20	
<b>Březín</b>	1	0	0	1	IV	1-20 1-25	
<b>Češtetín</b>	1	0	0	1	IV	1-20 1-25	
<b>Doubravice</b>	1	0	0	1	IV	1-20 1-25	
<b>Hrad Nečtiny</b>	1	0	0	1	IV	1-20 1-25	
<b>Jedvaniny</b>	1	0	0	1	IV	1-20 1-25	
<b>Kamenná Hora</b>	1	0	0	1	IV	1-20 1-25	
<b>Leopoldov</b>	1	0	0	1	IV	1-20 1-25	
<b>Lešovice</b>	1	0	0	1	IV	1-20 1-25	
<b>Nové Městečko</b>	1	0	0	1	IV	1-20 1-25	
<b>Plachtín</b>	1	0	0	1	IV	1-20 1-25	
<b>Račín</b>	1	0	0	1	IV	1-20 1-25	
<b>Nekmíř</b>	5	0	0	5	III B	1-15 2-20	
<b>Lhotka</b>	1	0	0	1	IV	1-20 1-25	
<b>Nevřeň</b>	5	1	0	6	III A	2-15 1-20	20-letá voda
<b>Nezbavětice</b>	1	0	0	1	IV	1-20 1-25	
<b>Nezvěstice</b>	10	0	0	10	III A	2-15 1-20	
<b>Olešná</b>	5	0	0	5	III B	1-15 2-20	
<b>Nýřany</b>	14	1	0	15	II B	1-10 2-15	20-letá voda
<b>Doubrava</b>	5	0	0	5	III B	1-15 2-20	
<b>Kamenný Újezd</b>	5	0	0	5	III B	1-15 2-20	
<b>Obora</b>	5	0	0	5	III B	1-15 2-20	
<b>Ostrov u Bezdružic</b>	1	0	0	1	IV	1-20 1-25	
<b>Křsov</b>	1	0	0	1	IV	1-20 1-25	
<b>Pláň</b>	1	0	0	1	IV	1-20 1-25	
<b>Pastuchovice</b>	1	0	0	1	IV	1-20 1-25	
<b>Pernarec</b>	5	0	0	5	III B	1-15 2-20	
<b>Březí</b>	1	0	0	1	IV	1-20 1-25	
<b>Krukanice</b>	1	0	0	1	IV	1-20 1-25	
<b>Málkovice</b>	1	0	0	1	IV	1-20 1-25	
<b>Něšov</b>	1	0	0	1	IV	1-20 1-25	
<b>Skupeč</b>	1	0	0	1	IV	1-20 1-25	
<b>Pláně</b>	1	0	0	1	IV	1-20 1-25	
<b>Korytka</b>	1	0	0	1	IV	1-20 1-25	

Ondřejov	1	0	0	0	1	IV	1-20 1-25	
Vrážné	1	0	0	0	1	IV	1-20 1-25	
Plasy	10	2	0	0	12	II B	1-10 2-15	historická část, 20-letá voda
Babiná	1	0	0	0	1	IV	1-20 1-25	
Horní Hradiště	1	0	0	0	1	IV	1-20 1-25	
Lomnička	1	0	0	0	1	IV	1-20 1-25	
Nebřeziny	1	0	0	0	1	IV	1-20 1-25	
Žebnice	1	0	0	0	1	IV	1-20 1-25	
Plešnice	5	0	0	0	5	III B	1-15 2-20	
Pňovany	5	0	0	0	5	III B	1-15 2-20	
Chotěšovičky	1	0	0	0	1	IV	1-20 1-25	
Rájov	1	0	0	0	1	IV	1-20 1-25	
Potvorov	1	0	0	0	1	IV	1-20 1-25	
Přehýšov	5	0	0	0	5	III B	1-15 2-20	
Bitov	1	0	0	0	1	IV	1-20 1-25	
Radějovice	1	0	0	0	1	IV	1-20 1-25	
Příšov	5	1	0	0	6	III A	2-15 1-20	20-letá voda
Rochlov	5	0	0	0	5	III B	1-15 2-20	
Rybnice	5	0	0	0	5	III B	1-15 2-20	
Sedlec	1	0	0	0	1	IV	1-20 1-25	
Slatiná	1	0	0	0	1	IV	1-20 1-25	
Starý Pizenec	12	1	0	0	13	II B	1-10 2-15	historická část
Sedlec	5	0	0	0	5	III B	1-15 2-20	
Studená	1	0	0	0	1	IV	1-20 1-25	
Štáhlavy	10	1	0	0	11	II B	1-10 2-15	historická část
Štáhlavice	5	0	0	0	5	III B	1-15 2-20	
Štěnovický Borek	1	0	0	0	1	IV	1-20 1-25	
Nebilovský Borek	1	0	0	0	1	IV	1-20 1-25	
Štichovice	1	0	0	0	1	IV	1-20 1-25	
Křečov	1	0	0	0	1	IV	1-20 1-25	
Tatiná	5	0	0	0	5	III B	1-15 2-20	
Tis u Blatna	1	0	0	0	1	IV	1-20 1-25	
Balková	1	0	0	0	1	IV	1-20 1-25	
Kračín	1	0	0	0	1	IV	1-20 1-25	
Tlučná	10	1	0	0	11	II B	1-10 2-15	20-letá voda
Trnová	5	0	0	0	5	III B	1-15 2-20	

<b>Třemošná</b>		12	1	0	13	II B	1-10 2-15	20-letá voda
Záluží	5	0	0	5	III B		1-15 2-20	
<b>Tymákov</b>	5	0	0	5	III B		1-15 2-20	
<b>Uhерce</b>	5	0	0	5	III B		1-15 2-20	
<b>Újezd nade Mží</b>	1	0	0	1	IV		1-20 1-25	
<b>Úlice</b>	5	0	0	5	III B		1-15 2-20	
Hracholusky	1	0	0	1	IV		1-20 1-25	
Jezná	1	0	0	1	IV		1-20 1-25	
Knije	1	0	0	1	IV		1-20 1-25	
Nová Jezná	1	0	0	1	IV		1-20 1-25	
<b>Úněšov</b>	5	0	0	5	III B		1-15 2-20	
Budeč	1	0	0	1	IV		1-20 1-25	
Čbán	1	0	0	1	IV		1-20 1-25	
Číhaná	1	0	0	1	IV		1-20 1-25	
Hvoždany	1	0	0	1	IV		1-20 1-25	
Lípa	1	0	0	1	IV		1-20 1-25	
Podmokly	1	0	0	1	IV		1-20 1-25	
Štipoklasy	1	0	0	1	IV		1-20 1-25	
Vojtěšín	1	0	0	1	IV		1-20 1-25	
<b>Úterý</b>	5	1	0	6	III A		2-15 1-20	historická část
Olešovice	1	0	0	1	IV		1-20 1-25	
Vidžín	1	0	0	1	IV		1-20 1-25	
<b>Vejprnice</b>	10	1	0	11	II B		1-10 2-15	20-letá voda
<b>Velečín</b>	1	0	0	1	IV		1-20 1-25	
Ostrovec	1	0	0	1	IV		1-20 1-25	
<b>Vochov</b>	5	0	0	5	III B		1-15 2-20	
<b>Všehrady</b>	1	0	0	1	IV		1-20 1-25	
<b>Všeruby</b>	5	1	0	6	III A		2-15 1-20	20-letá voda
Chrančovice	1	0	0	1	IV		1-20 1-25	
Chrátov	1	0	0	1	IV		1-20 1-25	
Klenovice	1	0	0	1	IV		1-20 1-25	
Kokořov	1	0	0	1	IV		1-20 1-25	
Popovice	1	0	0	1	IV		1-20 1-25	
Radimovice	1	0	0	1	IV		1-20 1-25	
<b>Výrov</b>	1	0	0	1	IV		1-20 1-25	
Hadačka	5	0	0	5	III B		1-15 2-20	



Vysoká Libyně	5	0	0	0	5	III B	1-15 2-20	
Zahrádka	1	1	0	2	2	IV	1-20 1-25	historická část
Hůrky	1	0	0	1	1	IV	1-20 1-25	
Mostice	1	0	0	1	1	IV	1-20 1-25	
Zbůch	10	1	0	11	11	II B	1-10 2-15	Ústav sociální péče (100)
Červený Újezd	1	0	0	1	1	IV	1-20 1-25	
Zruč-Senec (část Zruč)	10	0	0	10	10	III A	2-15 1-20	
Senec	10	0	0	10	10	III A	2-15 1-20	
Žihle	10	0	0	10	10	III A	2-15 1-20	
Hluboká	1	0	0	1	1	IV	1-20 1-25	
Kalec	1	0	0	1	1	IV	1-20 1-25	
Nový Dvůr	1	0	0	1	1	IV	1-20 1-25	
Odlezy	1	0	0	1	1	IV	1-20 1-25	
Přeňšov	1	0	0	1	1	IV	1-20 1-25	
Žilov	5	0	0	5	5	III B	1-15 2-20	
Stýskaly	1	0	0	1	1	IV	1-20 1-25	

**Stanovení stupňů nebezpečí území obcí a jejich částí a základní požadavky na jednotky PO**  
 Územní odbor Rokycany, HZS Plzeňského kraje  
 (ORP Rokycany)

Obec, část obce	Ko	Kui	Kz	Kc	SN	Požadavky na JPO	Objekty mající vliv na Kui
Rokycany - Pízeňské předměstí	12	2	0	14	IIB	1-10 2-15	Průmyslová zóna, záplavové území
Rokycany - Borek	5	0	0	5	IIIB	1-15 2-20	
Rokycany - Nové Město	14	3	1	18	IIA	2-10 1-15	Nemocnice(189), záplavové území, průmyslová zóna
Rokycany - Střed	10	1	0	11	IIB	1-10 2-15	historické jádro
Bezděkov	1	0	0	1	IV	1-20 1-25	
Břasy - Břasy	10	0	0	10	IIIA	2-15 1-20	
Darová	1	0	0	1	IV	1-20 1-25	
Kříše	5	0	0	5	IIIB	1-15 2-20	
Stupno	5	0	0	5	IIIB	1-15 2-20	
Vranovice	1	0	0	1	IV	1-20 1-25	
Březina	5	0	0	5	IIIB	1-15 2-20	
Bujesily	1	0	0	1	IV	1-20 1-25	
Bušovice	5	0	0	5	IIIA	2-15 1-20	
Sedlecko	1	0	0	1	IV	1-20 1-25	
Střapole	1	0	0	1	IV	1-20 1-25	
Cekov	1	0	0	1	IV	1-20 1-25	
Čilá	1	0	0	1	IV	1-20 1-25	
Dobřív	5	3	0	8	IIIA	2-15 1-20	památková zóna, záplavové území, rekreační oblast
Pavlovsko	1	0	0	1	IV	1-20 1-25	
Drahoňův Újezd	1	0	0	1	IV	1-20 1-25	
Ejovice	5	2	0	7	IIIA	2-15 1-20	rekreační oblast, záplavové území
Hlohovice	1	0	0	1	IV	1-20 1-25	
Hlohovičky	1	0	0	1	IV	1-20 1-25	
Mostiště	1	0	0	1	IV	1-20 1-25	
Svinná	1	0	0	1	IV	1-20 1-25	
Holoubkov	10	1	0	11	IIB	1-10 2-15	rekreační oblast,
Hrádek	5	2	0	7	IIIA	2-15 1-20	průmyslová zóna, záplavové území
Nová Huť	10	1	0	11	IIB	1-10 2-15	záplavové území
Hradiště	1	0	0	1	IV	1-20 1-25	
Hůrky	1	1	0	2	IV	1-20 1-25	rekreační oblast,
Cheznovice	5	1	0	6	IIIA	2-15 1-20	rekreační oblast,
Chlum	1	0	0	1	IV	1-20 1-25	

Chomle	1	0	0	1	IV	1-20 1-25	
Kakejcov	1	0	0	1	IV	1-20 1-25	
Drážky	1	0	0	1	IV	1-20 1-25	
Kamenec	1	0	0	1	IV	1-20 1-25	
Kamenný Újezd	5	0	0	5	IIIB	1-15 2-20	
Kocanda	5	1	0	6	IIIA	2-15 1-20	záplavové území
Kařez	5	1	0	6	IIIA	2-15 1-20	rekreační oblast,
Kařizek	1	1	0	2	IV	1-20 1-25	rekreační oblast,
Klabava	5	1	0	6	IIIA	2-15 1-20	záplavové území
Kladruby	1	1	0	2	IV	1-20 1-25	rekreační oblast,
Hřešihlavy	1	1	0	2	IV	1-20 1-25	rekreační oblast,
Třimany	1	2	0	3	IIIB	1-15 2-20	reakreační oblast, záplavové území
Kornatice	1	0	0	1	IV	1-20 1-25	
Lhota pod Radčem	5	0	0	5	IIIB	1-15 2-20	
Lhotka u Radnic	1	0	0	1	IV	1-20 1-25	
Chockov	1	0	0	1	IV	1-20 1-25	
Liblín	5	3	0	8	IIIA	2-15 1-20	ÚSP Liblín (160), záplavové území, rekreační oblast
Lišná	1	0	0	1	IV	1-20 1-25	
Litohlavy	5	1	0	6	IIIA	2-15 1-20	rekreační oblast,
Medový Újezd	1	0	0	1	IV	1-20 1-25	
Mešno	1	0	0	1	IV	1-20 1-25	
Mirošov	10	2	0	12	IIB	1-10 2-15	LTRN Janov (195), ÚSP Mirošov (380)
Mytí	1	0	0	1	IV	1-20 1-25	
Mlečice	5	0	0	5	IIIB	1-15 2-20	
Prašný Újezd	1	0	0	1	IV	1-20 1-25	
Skoupý	1	0	0	1	IV	1-20 1-25	
Mýto	10	2	0	12	IIB	1-10 2-15	rekreační oblast, záplavové území
Kařizek II. (Dolní)	1	0	0	1	IV	1-20 1-25	
Němčovice	1	0	0	1	IV	1-20 1-25	
Olešná	1	0	0	1	IV	1-20 1-25	
Nevíd	1	0	0	1	IV	1-20 1-25	
Osek	5	0	0	5	IIIB	1-15 2-20	
Vitínka	1	0	0	1	IV	1-20 1-25	
Ostrovec-Lhotka-Ostrovec	1	1	0	2	IV	1-20 1-25	rekreační oblast

Lhotka	1	1	0	2	IV	1-20 1-25	rekreační oblast
Plískov	1	0	0	1	IV	1-20 1-25	
Podmokly	5	1	0	6	IIIA	2-15 1-20	památková zona
Příkosice	5	0	0	5	IIIB	1-15 2-20	
Přivčice	1	0	0	1	IV	1-20 1-25	
Sklečná Huť	1	0	0	1	IV	1-20 1-25	
Radnice	10	2	0	12	IIIB	1-10 2-15	záplavové území, rekreační oblast
Svatá Barbora	1	0	0	1	IV	1-20 1-25	
Raková	1	0	0	1	IV	1-20 1-25	
Sebečice	1	0	0	1	IV	1-20 1-25	
Biskoupky	1	0	0	1	IV	1-20 1-25	
Sírá	1	0	0	1	IV	1-20 1-25	
Skomelno	1	0	0	1	IV	1-20 1-25	
Skořice	5	0	0	5	IIIB	1-15 2-20	
Smědčice	1	0	0	1	IV	1-20 1-25	
Strašice	10	1	0	11	IIIB	1-10 2-15	záplavové území
Svojkovice	5	0	0	5	IIIB	1-15 2-20	
Štítov	1	0	0	1	IV	1-20 1-25	
Těně	5	0	0	5	IIIB	1-15 2-20	
Terešov	1	0	0	1	IV	1-20 1-25	
Bílá Skála	1	0	0	1	IV	1-20 1-25	
Těškov	5	1	0	6	IIIA	2-15 1-20	rekreační oblast
Trokavec	1	0	0	1	IV	1-20 1-25	
Týček	1	1	0	2	IV	1-20 1-25	rekreační oblast
Újezd u Svatého kříže	5	1	0	6	IIIA	2-15 1-20	rekreační oblast
Vejvanov	5	0	0	5	IIIB	1-15 2-20	
Veselá	1	0	0	1	IV	1-20 1-25	
Visky	1	0	0	1	IV	1-20 1-25	
Volduchy	10	2	0	12	IIIB	1-10 2-15	rekreační oblast, záplavové území
Všenice	5	0	0	5	IIIB	1-15 2-20	
Zbiroh - Chotětín	1	0	0	1	IV	1-20 1-25	
Zbiroh - Třebnuška	1	0	0	1	IV	1-20 1-25	
Zbiroh - Jablečno	1	0	0	1	IV	1-20 1-25	
Zbiroh - Přisedice	1	0	0	1	IV	1-20 1-25	
Zbiroh - Zbiroh	10	3	0	13	IIIB	1-10 2-15	rekreační oblast, záplavové území, památková zona
Zvíkovec	1	2	0	3	IIIB	1-15 2-20	rekreační oblast, záplavové území

**Stanovení stupňů nebezpečí území obcí a jejich částí a základní požadavky na jednotky PO**  
 Územní odbor Tachov, HZS Plzeňského kraje  
 (ORP Stříbro a Tachov)

Obec, část obce	Ko	Kui	Kz	Kc	SN	Požadavky na JPO	Objekty mající vliv na Kui
<b>Tachov</b>	14	2	1	17	II A	2-10 1-15	měst.pam.zóna, 20-ti letá voda
Velký Rapotín	1	0	0	1	IV	1-20 1-25	
Mýto	1	0	0	1	IV	1-20 1-25	
Vitkov	1	0	0	1	IV	1-20 1-25	
Majý Rapotín	1	0	0	1	IV	1-20 1-25	
Oldřichov	1	1	0	2	IV	1-20 1-25	20-ti letá voda
Světce	1	1	0	2	IV	1-20 1-25	20-ti letá voda
Biletín	1	0	0	1	IV	1-20 1-25	
<b>Benešovice</b>	1	0	0	1	IV	1-20 1-25	
Lom u Stříbra	1	0	0	1	IV	1-20 1-25	
<b>Bezdrůžice</b>	1	0	0	1	IV	1-20 1-25	
Dolní Polžice	1	0	0	1	IV	1-20 1-25	
Horní Polžice	1	0	0	1	IV	1-20 1-25	
Kohoutov	1	0	0	1	IV	1-20 1-25	
Křivce	1	0	0	1	IV	1-20 1-25	
Pačín	1	0	0	1	IV	1-20 1-25	
Řešín	1	0	0	1	IV	1-20 1-25	
Zhořec	1	0	0	1	IV	1-20 1-25	
Kamýk	1	0	0	1	IV	1-20 1-25	
<b>Bor</b>	10	2	0	12	II B	1-10 2-15	měst.pam.zóna, 20-ti letá voda
Boječnice	1	0	0	1	IV	1-20 1-25	
Borovany	1	0	0	1	IV	1-20 1-25	
Čečkovice	1	0	0	1	IV	1-20 1-25	
Doly	1	0	0	1	IV	1-20 1-25	
Kosov	1	0	0	1	IV	1-20 1-25	
Lužná	1	0	0	1	IV	1-20 1-25	
Muckov	1	0	0	1	IV	1-20 1-25	
Nový Dvůr	1	0	0	1	IV	1-20 1-25	
Skviřín	1	1	0	2	IV	1-20 1-25	20-ti letá voda
Bezděkov	1	0	0	1	IV	1-20 1-25	
Damnov	1	1	0	2	IV	1-20 1-25	20-ti letá voda

Velká Ves	1	0	0	1	IV	1-20 1-25	
Holostřevy	1	0	0	1	IV	1-20 1-25	
Kurojedy	1	0	0	1	IV	1-20 1-25	
Málkovice	1	0	0	1	IV	1-20 1-25	
Malovice	1	0	0	1	IV	1-20 1-25	
Lhota	1	0	0	1	IV	1-20 1-25	
Ostrov	1	0	0	1	IV	1-20 1-25	
Nová Hospoda	1	0	0	1	IV	1-20 1-25	
Vysočany	5	0	0	5	III B	1-15 2-20	
Hlupenov	1	0	0	1	IV	1-20 1-25	
<b>Brod nad Tichou</b>	5	1	0	6	III A	2-15 1-20	20-ti letá voda
<b>Broumov</b>	1	1	0	2	IV	1-20 1-25	20-ti letá voda
<b>Cebiv</b>	5	0	0	5	III B	1-15 2-20	
Bezemín	1	0	0	1	IV	1-20 1-25	
<b>Ctiboř</b>	5	0	0	5	III B	1-15 2-20	
Břeží	1	0	0	1	IV	1-20 1-25	
<b>Částkov</b>	5	0	0	5	III B	1-15 2-20	
Maršovy Chody	1	0	0	1	IV	1-20 1-25	
Pernolec	1	0	0	1	IV	1-20 1-25	
<b>Černošín</b>	5	0	0	5	III B	1-15 2-20	
Krásné Údolí	1	0	0	1	IV	1-20 1-25	
Lažany	1	1	0	2	IV	1-20 1-25	20-ti letá voda
Lhota	1	0	0	1	IV	1-20 1-25	
Ostrovce	1	1	0	2	IV	1-20 1-25	20-ti letá voda
Pytlův	1	0	0	1	IV	1-20 1-25	
Třebel	1	1	0	2	IV	1-20 1-25	20-ti letá voda
Záhoří	1	0	0	1	IV	1-20 1-25	
Vichov	1	0	0	1	IV	1-20 1-25	
<b>Dlouhý Újezd</b>	5	0	0	5	III B	1-15 2-20	
<b>Erpužice</b>	5	0	0	5	III B	1-15 2-20	
Blahousty	1	0	0	1	IV	1-20 1-25	
Malovice	1	0	0	1	IV	1-20 1-25	
<b>Halže</b>	5	0	0	5	III B	1-15 2-20	
Branka	1	0	0	1	IV	1-20 1-25	
Horní Výšina	1	0	0	1	IV	1-20 1-25	

Svobodka	1	0	0	0	1	IV	1-20 1-25	
<b>Horní Kozolupy</b>	1	0	0	0	1	IV	1-20 1-25	
Očín	1	0	0	0	1	IV	1-20 1-25	
Slavice	1	0	0	0	1	IV	1-20 1-25	
Strahov	1	0	0	0	1	IV	1-20 1-25	
<b>Hošťka</b>	5	0	0	0	5	III B	1-15 2-20	
Žebrák	1	0	0	0	1	IV	1-20 1-25	
<b>Chodová Planá</b>	10	0	0	0	10	III A	2-15 1-20	
Dolní Kramolín	1	1	0	0	2	IV	1-20 1-25	20-ti letá voda
Holubín	1	0	0	0	1	IV	1-20 1-25	
Píšťov	1	0	0	0	1	IV	1-20 1-25	
Výškov	1	0	0	0	1	IV	1-20 1-25	
Boněnov	1	0	0	0	1	IV	1-20 1-25	
Hostičkov	1	0	0	0	1	IV	1-20 1-25	
Michalovy Hory	1	1	0	0	2	IV	1-20 1-25	20-ti letá voda
<b>Chodský Újezd</b>	5	1	0	0	6	III A	2-15 1-20	venk. pam. zóna
Dolní Jadrůž	1	0	0	0	1	IV	1-20 1-25	
Horní Jadrůž	1	1	0	0	2	IV	1-20 1-25	venk. pam. zóna
Žďár	1	0	0	0	1	IV	1-20 1-25	
Nebílažov	1	0	0	0	1	IV	1-20 1-25	
Štokov	1	0	0	0	1	IV	1-20 1-25	
Nahý Újezdec	1	0	0	0	1	IV	1-20 1-25	
<b>Kladruby</b>	10	2	0	0	12	II B	1-10 2-15	národ. kultur. památka, 20-ti letá voda
Brod u Stříbra	1	1	0	0	2	IV	1-20 1-25	20-ti letá voda
Tuněchody	1	0	0	0	1	IV	1-20 1-25	
Láz	1	0	0	0	1	IV	1-20 1-25	
Milevo	1	0	0	0	1	IV	1-20 1-25	
Pozorka	1	0	0	0	1	IV	1-20 1-25	
Vrbice u Stříbra	1	0	0	0	1	IV	1-20 1-25	
<b>Kočov</b>	1	1	0	0	2	IV	1-20 1-25	20-ti letá voda
Kličov	1	1	0	0	2	IV	1-20 1-25	20-ti letá voda
Ústí	1	1	0	0	2	IV	1-20 1-25	20-ti letá voda
Janov	1	0	0	0	1	IV	1-20 1-25	
<b>Kokašice</b>	5	0	0	0	5	III B	1-15 2-20	
Čeliv	1	0	0	0	1	IV	1-20 1-25	

Lomy	1	0	0	1	IV	1-20 1-25	
Krasikov	1	0	0	1	IV	1-20 1-25	
<b>Konstantinovy Lázně</b>	5	0	0	5	III B	1-15 2-20	
Nová Ves	1	0	0	1	IV	1-20 1-25	
Potín	1	1	0	2	IV	1-20 1-25	20-ti letá voda
Břetislav	1	0	0	1	IV	1-20 1-25	
Dlouhé Hradiště	1	0	0	1	IV	1-20 1-25	
Okrouhlé Hradiště	1	0	0	1	IV	1-20 1-25	
Poloučany	1	0	0	1	IV	1-20 1-25	
Šipín	1	0	0	1	IV	1-20 1-25	
<b>Kostelec</b>	5	0	0	5	III B	1-15 2-20	
Lšellín	1	0	0	1	IV	1-20 1-25	
Nedražice	1	0	0	1	IV	1-20 1-25	
Ostrov u Stříbra	1	0	0	1	IV	1-20 1-25	
Popov	1	0	0	1	IV	1-20 1-25	
Vrhavěč	1	0	0	1	IV	1-20 1-25	
<b>Kšice</b>	1	0	0	1	IV	1-20 1-25	
Lomnička	1	0	0	1	IV	1-20 1-25	
<b>Lesná</b>	5	0	0	5	III B	1-15 2-20	
Písařova Vesce	1	0	0	1	IV	1-20 1-25	
Stará Knižecí Huť	1	0	0	1	IV	1-20 1-25	
Háje	1	0	0	1	IV	1-20 1-25	
<b>Lestkov</b>	5	0	0	5	III B	1-15 2-20	
Domaslav	1	0	0	1	IV	1-20 1-25	
Hanov	1	0	0	1	IV	1-20 1-25	
Stan	1	0	0	1	IV	1-20 1-25	
Vrbice u Bezdružic	1	0	0	1	IV	1-20 1-25	
Vysoké Jamné	1	0	0	1	IV	1-20 1-25	
<b>Lom u Tachova</b>	5	0	0	5	III B	1-15 2-20	
<b>Milíře</b>	1	0	0	1	IV	1-20 1-25	
Zadní Milíře	1	0	0	1	IV	1-20 1-25	
<b>Obora</b>	1	0	0	1	IV	1-20 1-25	
Dolní Výšina	1	0	0	1	IV	1-20 1-25	
<b>Olbramov</b>	1	0	0	1	IV	1-20 1-25	
Kofen	1	0	0	1	IV	1-20 1-25	



Zádub	1	0	0	0	1	IV	1-20 1-25	
Ošelín	1	1	0	0	2	IV	1-20 1-25	
Dolní Plezom	1	0	0	0	1	IV	1-20 1-25	
Horní Plezom	1	0	0	0	1	IV	1-20 1-25	
Lobzy	1	0	0	0	1	IV	1-20 1-25	
Plezom	1	0	0	0	1	IV	1-20 1-25	
Planá	14	2	0	0	16	II A	2-10 1-15	měst.pam.zóna, 20-ti letá voda
Pavlovice	1	1	0	0	2	IV	1-20 1-25	20-ti letá voda
Křínov	1	0	0	0	1	IV	1-20 1-25	
Křiženeč	1	0	0	0	1	IV	1-20 1-25	
Otín	1	0	0	0	1	IV	1-20 1-25	
Týnec	1	0	0	0	1	IV	1-20 1-25	
Vysoké Sedliště	1	0	0	0	1	IV	1-20 1-25	
Dolní Sedliště	1	0	0	0	1	IV	1-20 1-25	
Svahy	1	0	0	0	1	IV	1-20 1-25	
Vižka	1	1	0	0	2	IV	1-20 1-25	20-ti letá voda
Zlív	1	1	0	0	2	IV	1-20 1-25	20-ti letá voda
Prostiboř	1	1	0	0	2	IV	1-20 1-25	venk. pam. zóna
Telice	1	0	0	0	1	IV	1-20 1-25	
Kopec	1	0	0	0	1	IV	1-20 1-25	
Přímدا	5	1	0	0	6	III A	2-15 1-20	národ. kultur. památka
Málkov	1	0	0	0	1	IV	1-20 1-25	
Rájov	1	0	0	0	1	IV	1-20 1-25	
Třískolupy	1	1	0	0	2	IV	1-20 1-25	
Mlýnec	1	0	0	0	1	IV	1-20 1-25	20-ti letá voda
Újezd pod Přimdou	1	0	0	0	1	IV	1-20 1-25	
Kundratice	1	0	0	0	1	IV	1-20 1-25	
Malé Dvorce	1	0	0	0	1	IV	1-20 1-25	
Velké Dvorce	5	0	0	0	5	III B	1-20 1-25	
Rozvadov	5	0	0	0	5	III B	1-15 2-20	
Diana	1	0	0	0	1	IV	1-20 1-25	
Svatá Kateřina	1	0	0	0	1	IV	1-20 1-25	
Milíře	1	0	0	0	1	IV	1-20 1-25	
Nové Domy	1	0	0	0	1	IV	1-20 1-25	
Rozcestí	1	0	0	0	1	IV	1-20 1-25	

<b>Skapce</b>	1	0	0	0	1	IV	1-20 1-25	
Křtín	1	0	0	0	1	IV	1-20 1-25	
Zálezly	1	0	0	0	1	IV	1-20 1-25	
<b>Staré Sedliště</b>	5	1	0	0	6	III A	2-15 1-20	20-ti letá voda
Labuť	1	0	0	0	1	IV	1-20 1-25	
Mchov	1	0	0	0	1	IV	1-20 1-25	
Nové Sedliště	1	0	0	0	1	IV	1-20 1-25	
Úsava	1	0	0	0	1	IV	1-20 1-25	
<b>Staré Sedlo</b>	1	1	0	0	2	IV	1-20 1-25	20-ti letá voda
Darmyšl	1	0	0	0	1	IV	1-20 1-25	
Racov	1	0	0	0	1	IV	1-20 1-25	
<b>Stráž</b>	5	1	0	0	6	III A	2-15 1-20	20-ti letá voda
Bernartice	1	0	0	0	1	IV	1-20 1-25	
Borek	1	1	0	0	2	IV	1-20 1-25	20-ti letá voda
Dehetná	1	0	0	0	1	IV	1-20 1-25	
Strachovice	1	0	0	0	1	IV	1-20 1-25	
Bonětice	1	1	0	0	2	IV	1-20 1-25	20-ti letá voda
Bonětičky	1	1	0	0	2	IV	1-20 1-25	20-ti letá voda
Olešná	1	0	0	0	1	IV	1-20 1-25	
Souměř	1	1	0	0	2	IV	1-20 1-25	20-ti letá voda
Jadruž	1	0	0	0	1	IV	1-20 1-25	
Valcha	1	1	0	0	2	IV	1-20 1-25	20-ti letá voda
<b>Stříbro</b>	14	2	1	17	II A	2-10 1-15	2-10 1-15	měst. pam. zóna, 20-ti letá voda
Milíkov	1	1	0	0	2	IV	1-20 1-25	20-ti letá voda
Lhota u Stříbra	1	0	0	0	1	IV	1-20 1-25	
Jezerce	1	1	0	0	2	IV	1-20 1-25	20-ti letá voda
Otročin	1	0	0	0	1	IV	1-20 1-25	
Těchlovice	1	0	0	0	1	IV	1-20 1-25	
Butov	1	0	0	0	1	IV	1-20 1-25	
<b>Studánka</b>	1	0	0	0	1	IV	1-20 1-25	
<b>Sulislav</b>	1	0	0	0	1	IV	1-20 1-25	
<b>Svojšíň</b>	5	1	0	0	6	III A	2-15 1-20	20-ti letá voda
Holyně	1	0	0	0	1	IV	1-20 1-25	
Nynkov	1	0	0	0	1	IV	1-20 1-25	
Rebří	1	1	0	0	2	IV	1-20 1-25	20-ti letá voda

Sytno	5	0	0	0	5	III B	1-15 2-20	
Tisová	5	0	0	0	5	III B	1-15 2-20	
Jemnice	1	0	0	0	1	IV	1-20 1-25	
Lhotka	1	0	0	0	1	IV	1-20 1-25	20-ti letá voda
Trnová	1	1	0	0	2	IV	1-20 1-25	
Hlinné	1	0	0	0	1	IV	1-20 1-25	
Kumpolec	1	1	0	0	2	IV	1-20 1-25	20-ti letá voda
Trpísty	1	1	0	0	2	IV	1-20 1-25	20-ti letá voda
Sviňomazy	1	0	0	0	1	IV	1-20 1-25	
Třemešné	1	0	0	0	1	IV	1-20 1-25	
Nová Ves	1	0	0	0	1	IV	1-20 1-25	
Bezděkov	1	0	0	0	1	IV	1-20 1-25	
Dubec	1	0	0	0	1	IV	1-20 1-25	
Pavlíkov	1	0	0	0	1	IV	1-20 1-25	
Únehle	1	0	0	0	1	IV	1-20 1-25	
Vranov	1	0	0	0	1	IV	1-20 1-25	
Svinná	1	0	0	0	1	IV	1-20 1-25	
Zadní Chodov	5	1	0	0	6	III A	2-15 1-20	venk. pam. zóna
Kyjov	1	0	0	0	1	IV	1-20 1-25	
Záchlumí	5	0	0	0	5	III B	1-15 2-20	
Zhoř	1	0	0	0	1	IV	1-20 1-25	

**Příloha č. 2  
k nařízení Plzeňského kraje č. 1/2010**

**Dokumentace plošného pokrytí Plzeňského kraje  
jednotkami požární ochrany**

**Seznam jednotek PO k zabezpečení území jednotkami PO,  
jejich dislokace a předurčení podle základní tabulky plošného pokrytí  
pro jednotlivá území obcí Plzeňského kraje**

HZS Plzeňského kraje:

Územní odbor Domažlice (ORP Domažlice a Horšovský Týn)

Územní odbor Klatovy (ORP Horažďovice, Klatovy a Sušice)

Územní odbor Plzeň (ORP Blovice, Nepomuk, Přeštice, Stod, Kralovice, Nýřany a Plzeň)

Územní odbor Rokycany (ORP Rokycany)

**Seznam jednotek PO k zabezpečení území jednotkami PO, jejich dislokace a předurčení podle základní tabulky plošného pokrytí pro jednotlivá území obcí Plzeňského kraje**

Územní odbor Domažlice, HZS Plzeňského kraje (ORP Domažlice a Horšovský Týn)

Územní odbor HZS kraje	Území obce	Stupeň nebezpečí	Přifažené jednotky PO a požadavek na jejich dobu dojezdu						Kategorie		
			Doba dojezdu	Jednotka PO (dislokace)	Kat.	Doba dojezdu	Jednotka PO (dislokace)	Kat.		Doba dojezdu	Jednotka PO (dislokace)
Domažlice	Babylon	III B	15	Babylon	V	20	Domažlice	I	20	Domažlice	I
	Bělá nad Radbuzou	III A	15	Bělá n/Radbuzou	II	15	Újezd Sv. Kříže	V	20	Hostouň	II
	Bystřice	IV	20	Bělá n/Radbuzou	II	25	Hostouň	III			
	Černá Hora	IV	20	Bělá n/Radbuzou	II	25	Hostouň	II			
	Čečín	IV	20	Bělá n/Radbuzou	II	25	Hostouň	II			
	Doubravka	IV	20	Bělá n/Radbuzou	II	25	Hostouň	II			
	Karlova Huť	IV	20	Bělá n/Radbuzou	II	25	Hostouň	II			
	Hledsebe	IV	20	Bělá n/Radbuzou	II	25	Hostouň	II			
	Nový Dvůr	IV	20	Bělá n/Radbuzou	II	25	Hostouň	II			
	Pleš	IV	20	Bělá n/Radbuzou	II	25	Hostouň	II			
	Smolov	IV	20	Bělá n/Radbuzou	II	25	Hostouň	II			
	Železná	IV	20	Bělá n/Radbuzou	II	25	Hostouň	II			
	Újezd Sv. Kříže	IV	20	Újezd Sv. Kříže	V	25	Bělá n/Radbuzou	II			
	Bližejov	III B	15	Bližejov	V	20	Horšovský Týn	II	20	Staňkov	I
	Františkov	IV	20	Bližejov	V	25	Staňkov	I			
	Chotiměř	IV	20	Staňkov	I	25	Bližejov	V			
	Lštěň	IV	20	Lštěň	V	25	Staňkov	I			
	Malonice	IV	20	Bližejov	V	25	Staňkov	I			
	Nahošice	IV	20	Bližejov	V	25	Domažlice	I			
	Přivozec	IV	20	Bližejov	V	25	Staňkov	I			
	Výrov	IV	20	Bližejov	V	25	Domažlice	I			
	Brniřov	III B	15	Brniřov	V	20	Kádné	III	20	Domažlice	I
	Černá	III B	15	Černá	V	20	Staňkov	I	20	Staňkov	III
	Česká Kubice	III B	15	Česká Kubice	V	20	Domažlice	I	20	Domažlice	I
	Dolní Folmava	IV	20	Folmava	V	25	Domažlice	I			
	Horní Folmava	IV	20	Folmava	V	25	Domažlice	I			
Nová Kubice	IV	20	Česká Kubice	V	25	Domažlice	I				
Nový Spálenec	IV	20	Česká Kubice	V	25	Domažlice	I				
Starý Spálenec	IV	20	Česká Kubice	V	25	Domažlice	I				

Spálenéček	IV	20	Česká Kubice	V	25	Domažlice	I			
Díly	III B	15	Díly	V	20	Klenčí p/Čerchov.	II	20	Domažlice	I
Domažlice - Dolejší př.	III A	15	Domažlice	I	15	Domažlice	I	20	Domažlice	III
Hořejší předměstí	II B	10	Domažlice	I	15	Domažlice	I	15	Domažlice	III
Domažlice - město	III A	15	Domažlice	I	15	Domažlice	I	20	Domažlice	III
Týnské předměstí	II B	10	Domažlice	I	15	Domažlice	I	15	Domažlice	III
Bezděkovské předměstí	III A	15	Domažlice	I	15	Domažlice	I	20	Domažlice	III
Havlovice	IV	20	Domažlice	I	25	Havlovice	V			
Drahotín	IV	20	Drahotín	V	25	Poběžovice	II			
Draženov	III B	15	Domažlice	I	20	Domažlice	I	20	Draženov	V
Hlohová	III B	15	Staňkov	I	20	Hlohová	V	20	Staňkov	III
Hlohovčice	IV	20	Hlohovčice	V	25	Staňkov	I			
Hora Sv. Václava	IV	20	Poběžovice	II	25	Hostouň	II			
Načetín	IV	20	Poběžovice	II	25	Hostouň	II			
Šidlákov	IV	20	Poběžovice	II	25	Hostouň	II			
Horšovský Týn - Plz.př.	III B	15	Horšovský Týn	II	20	Staňkov	I	20	Domažlice	I
Velké předměstí	III A	15	Horšovský Týn	II	15	Staňkov	I	20	Domažlice	I
Malé předměstí	III A	15	Horšovský Týn	II	15	Staňkov	I	20	Domažlice	I
Horšovský Týn - město	III A	15	Horšovský Týn	II	15	Staňkov	I	20	Domažlice	I
Borovice	IV	20	Borovice	V	25	Horšovský Týn	II			
Dolní Metelsko	IV	20	Horšovský Týn	II	25	Miřkov	III			
Hašov	IV	20	Horšovský Týn	II	25	Hostouň	II			
Horní Metelsko	IV	20	Horní Metelsko	V	25	Horšovský Týn	II			
Horšov	IV	20	Horšovský Týn	II	25	Staňkov	I			
Kocourov	IV	20	Horšovský Týn	II	25	Staňkov	I			
Lazce	IV	20	Horšovský Týn	II	25	Staňkov	I			
Nová Ves	IV	20	Horšovský Týn	II	25	Staňkov	I			
Oplotec	IV	20	Oplotec	V	25	Hostouň	II			
Podháji	IV	20	Horšovský Týn	II	25	Staňkov	I			
Podražnice	IV	20	Horšovský Týn	II	25	Podražnice	V			
Semošice	IV	20	Horšovský Týn	II	25	Semošice	V			
Svatá Anna	IV	20	Horšovský Týn	II	25	Staňkov	I			
Svinná	IV	20	Horšovský Týn	II	25	Hostouň	II			
Tasnovice	IV	20	Hostouň	II	25	Tasnovice	V			
Valdov	IV	20	Horšovský Týn	II	25	Domažlice	I			

Věvrov	IV	20	Věvrov	V	25	Horšovský Týn	II		
Hostouň	III B	15	Hostouň	II	20	Poběžovice	II	20	Bělá n/Radbuzou
Babice	IV	20	Bělá n/Radbuzou	II	25	Hostouň	II		
Holubeč	IV	20	Hostouň	II	25	Holubeč	V		
Horoušany	IV	20	Hostouň	II	25	Poběžovice	II		
Mělnice	IV	20	Hostouň	II	25	Bělá n/Radbuzou	II		
Mírkovice	IV	20	Hostouň	II	25	Bělá n/Radbuzou	II		
Přes	IV	20	Bělá n/Radbuzou	II	25	Hostouň	II		
Skafez	IV	20	Hostouň	II	25	Bělá n/Radbuzou	II		
Slatina	IV	20	Hostouň	II	25	Poběžovice	II		
Svržno	IV	20	Hostouň	II	25	Bělá n/Radbuzou	II		
Sychrov	IV	20	Bělá n/Radbuzou	II	25	Hostouň	II		
Štítary	IV	20	Štítary	V	25	Hostouň	II		
Hradiště	IV	20	Hradiště	V	25	Domažlice	I		
Hvožďany	IV	20	Poběžovice	II	25	Domažlice	I		
Chocomyšl	IV	20	Chocomyšl	V	25	Koloveč	III		
Chodov	III B	15	Chodov	III	20	Klenčí p/Čerchov.	II	20	Domažlice
Chodská Lhota	III B	15	Chodská Lhota	V	20	Pocinovice	III	20	Kdyně
Chrastavice	III B	15	Domažlice	I	20	Domažlice	I	20	Chrastavice
Kanice	IV	20	Kanice	V	25	Koloveč	III		
Kaničky	IV	20	Koloveč	III	25	Chudenice	III		
Kdyně	II B	10	Kdyně	III	15	Domažlice	I	15	Domažlice
Branšov	IV	20	Kdyně	III	25	Pocinovice	III		
Dobříkov	IV	20	Dobříkov	V	25	Kdyně	III		
Hluboká	III B	15	Hluboká	V	20	Kdyně	III	20	Domažlice
Modlín	IV	20	Pocinovice	III	25	Kdyně	III		
Nové Chalupy	IV	20	Pocinovice	III	25	Kdyně	III		
Podzámčí	IV	20	Kdyně	III	25	Domažlice	I		
Prapoříštné	III B	15	Prapoříštné	V	20	Kdyně	III	20	Domažlice
Smržovice	IV	20	Smržovice	V	25	Kdyně	III		
Starec	IV	20	Starec	V	25	Kdyně	III		
Klenčí pod Čerchovem	II B	10	Klenčí p/Čerchov.	II	15	Domažlice	I	15	Domažlice
Capartice	IV	20	Klenčí p/Čerchov.	II	25	Chodov	III		
Jindřichova Hora	IV	20	Klenčí p/Čerchov.	II	25	Domažlice	I		
Černá Řeka	IV	20	Klenčí p/Čerchov.	II	25	Domažlice	I		

<b>Koloveč</b>	III B	15	Koloveč	III	20	Staňkov	I	20	Domažlice	I
Zichov	IV	20	Koloveč	III	25	Staňkov	I			
<b>Kout na Šumavě</b>	III A	15	Kout na Šumavě	III	15	Domažlice	I	20	Domažlice	I
Nový Dvůr	IV	20	Kout na Šumavě	III	25	Domažlice	I			
Starý Dvůr	IV	20	Kout na Šumavě	III	25	Domažlice	I			
<b>Křenovy</b>	IV	20	Staňkov	I	25	Křenovy	V			
<b>Libkov</b>	IV	20	Libkov	V	25	Běhařov	III			
<b>Loučim</b>	IV	20	Loučim	V	25	Běhařov	III			
<b>Luženičky</b>	IV	20	Domažlice	I	25	Luženičky	V			
Luženičky	IV	20	Luženičky	V	25	Domažlice	I			
<b>Meclov</b>	III B	15	Meclov	V	20	Horšovský Týn	II	20	Poběžovice	II
Bozdís	IV	20	Horšovský Týn	II	25	Meclov	V			
Březí	IV	20	Březí	V	25	Horšovský Týn	II			
Jeníkovice	IV	20	Horšovský Týn	II	25	Domažlice	I			
Mašovice	IV	20	Horšovský Týn	II	25	Mašovice	V			
Mračnice	IV	20	Mračnice	V	25	Horšovský Týn	II			
Mrchojedy	IV	20	Horšovský Týn	II	25	Domažlice	I			
Němčice	IV	20	Horšovský Týn	II	25	Domažlice	I			
Třebnice	III B	15	Třebnice	V	20	Domažlice	I	20	Domažlice	I
<b>Mezholezy (u HT)</b>	IV	20	Mezholezy (u HT)	V	25	Mířkov	III			
Buková	IV	20	Mířkov	III	25	Horšovský Týn	II			
<b>Mezholezy (u Kdyně)</b>	IV	20	Mezholezy (u Kd)	V	25	Kdyně	III			
<b>Milavče</b>	III B	15	Milavče	V	20	Domažlice	I	20	Domažlice	I
Božkovy	IV	20	Božkovy	V	25	Domažlice	I			
Radonice	IV	20	Radonice	V	25	Domažlice	I			
<b>Mířkov</b>	III B	15	Mířkov	III	20	Horšovský Týn	II	20	Staňkov	I
Křakov	IV	20	Mířkov	III	25	Horšovský Týn	II			
<b>Mnichov</b>	IV	20	Mnichov	V	25	Poběžovice	II			
Pivoň	IV	20	Mnichov	V	25	Poběžovice	II			
Vranov	IV	20	Mnichov	V	25	Poběžovice	II			
<b>Močerady</b>	IV	20	Močerady	V	25	Staňkov	I			
Nové Dvory	IV	20	Staňkov	I	25	Koloveč	III			
<b>Mrákov</b>	III B	15	Domažlice	I	20	Domažlice	I	20	Mrákov	V
Mlýneček	IV	20	Starý Klíčov	V	25	Domažlice	I			
Nový Klíčov	IV	20	Starý Klíčov	V	25	Domažlice	I			



Smolov	IV	20	Domažlice	I	25	Domažlice	I	25	Domažlice	I	20	Starý Klíčov	V
Starý Klíčov	III B	15	Domažlice	I	20	Domažlice	I	20	Domažlice	I	20	Starý Klíčov	V
Mutěnin	III B	15	Hostouň	II	20	Mutěnin	V	20	Mutěnin	V	20	Poběžovice	II
Erazim	IV	20	Hostouň	II	25	Poběžovice	II	25	Poběžovice	II			
Ostrov	IV	20	Hostouň	II	25	Mutěnin	V	25	Mutěnin	V			
Starý Kramolín	IV	20	Hostouň	II	25	Mutěnin	V	25	Mutěnin	V			
Nemanice	III B	15	Nemanice	V	20	Klenčí p/Čerchov.	II	20	Klenčí p/Čerchov.	II	20	Poběžovice	II
Nemaničky	IV	20	Nemanice	V	25	Klenčí p/Čerchov.	II	25	Klenčí p/Čerchov.	II			
Nová Huť	IV	20	Nemanice	V	25	Klenčí p/Čerchov.	II	25	Klenčí p/Čerchov.	II			
Novosedelské Hutě	IV	20	Nemanice	V	25	Klenčí p/Čerchov.	II	25	Klenčí p/Čerchov.	II			
Novosedly	IV	20	Nemanice	V	25	Klenčí p/Čerchov.	II	25	Klenčí p/Čerchov.	II			
Lísková	IV	20	Nemanice	V	25	Klenčí p/Čerchov.	II	25	Klenčí p/Čerchov.	II			
Stará Huť	IV	20	Nemanice	V	25	Klenčí p/Čerchov.	II	25	Klenčí p/Čerchov.	II			
Němčice	IV	20	Němčice	V	25	Domažlice	I	25	Domažlice	I			
Úlíkov	IV	20	Domažlice	I	25	Domažlice	I	25	Domažlice	I			
Nevolice	IV	20	Domažlice	I	25	Nevolice	V	25	Nevolice	V			
Nová Ves	IV	20	Nová Ves	V	25	Kdyně	III	25	Kdyně	III			
Nový Kramolín	III B	15	Nový Kramolín	V	20	Poběžovice	II	20	Poběžovice	II	20	Domažlice	I
Osvračín	III B	15	Osvračín	V	20	Staňkov	I	20	Staňkov	I	20	Horšovský Týn	II
Dohalice	IV	20	Osvračín	V	25	Staňkov	I	25	Staňkov	I			
Mimov	IV	20	Mimov	V	25	Staňkov	I	25	Staňkov	I			
Otov	IV	20	Otov	V	25	Poběžovice	II	25	Poběžovice	II			
Pařezov - Nový Pařezov	IV	20	Pařezov	V	25	Domažlice	I	25	Domažlice	I			
Starý Pařezov	IV	20	Pařezov	V	25	Domažlice	I	25	Domažlice	I			
Pasečnice - Nová Pas.	IV	20	Pasečnice	V	25	Domažlice	I	25	Domažlice	I			
Stará Pasečnice	IV	20	Pasečnice	V	25	Domažlice	I	25	Domažlice	I			
Pec	III B	15	Pec	V	20	Klenčí p/Čerchov.	II	20	Klenčí p/Čerchov.	II	20	Chodov	III
Pelechy	IV	20	Pelechy	V	25	Domažlice	I	25	Domažlice	I			
Poběžovice	II B	10	Poběžovice	II	15	Hostouň	II	15	Hostouň	II	15	Horšovský Týn	II
Ohnišovice	IV	20	Poběžovice	II	25	Horšovský Týn	II	25	Horšovský Týn	II			
Sedlec	IV	20	Poběžovice	II	25	Hostouň	II	25	Hostouň	II			
Sezemín	IV	20	Poběžovice	II	25	Hostouň	II	25	Hostouň	II			
Šibanov	IV	20	Poběžovice	II	25	Hostouň	II	25	Hostouň	II			
Štíboř	IV	20	Poběžovice	II	25	Hostouň	II	25	Hostouň	II			
Zámělč	IV	20	Poběžovice	II	25	Hostouň	II	25	Hostouň	II			

<b>Pocinovice</b>	III A	15	Pocinovice	III	15	Nýrsko	II	20	Janovice n/Uhí.	III
Orlovice	IV	20	Kdyně	III	25	Pocinovice	III			
<b>Poděvousy</b>	III B	15	Poděvousy	V	20	Staňkov	I	20	Koloveč	III
<b>Postřekov</b>	III B	15	Postřekov	V	20	Klenčí p/Čerchov.	II	20	Poběžovice	II
Mlýnec	IV	20	Postřekov	V	25	Klenčí p/Čerchov.	II			
<b>Puclice</b>	III B	15	Puclice	V	20	Staňkov	I	20	Horšovský Týn	II
Doubrava	IV	20	Doubrava	V	25	Staňkov	I			
Malý Malahov	IV	20	Staňkov	I	25	Malý Malahov	V			
<b>Rybník</b>	IV	20	Rybník	V	25	Hostouň	II			
Mostek	IV	20	Rybník	V	25	Bělá n/Radbuzou	II			
Závist	IV	20	Rybník	V	25	Hostouň	II			
<b>Semněvice</b>	IV	20	Semněvice	V	25	Miřkov	III			
Pocinovice	IV	20	Horšovský Týn	II	25	Staňkov	I			
Šlovice	IV	20	Staňkov	I	25	Horšovský Týn	II			
<b>Spáňov</b>	IV	20	Domažlice	I	25	Spáňov	V			
<b>Srbice</b>	IV	20	Srbice	V	25	Staňkov	I			
Háje	IV	20	Staňkov	I	25	Srbice	V			
<b>Stryčkovice</b>	IV	20	Stryčkovice	V	25	Staňkov	I			
Těšovice	IV	20	Těšovice	V	25	Staňkov	I			
<b>Srby</b>	III B	15	Srby	V	20	Horšovský Týn	II	20	Poběžovice	II
Medná	IV	20	Srby	V	25	Horšovský Týn	II			
Polžice	IV	20	Polžice	V	25	Horšovský Týn	II			
Roudná	IV	20	Srby	V	25	Horšovský Týn	II			
Vitání	IV	20	Srby	V	25	Hostouň	II			
<b>Staňkov - Staňkov I</b>	III A	15	Staňkov	I	15	Staňkov	III	20	Horšovský Týn	II
<b>Staňkov II</b>	III A	15	Staňkov	I	15	Staňkov	III	20	Horšovský Týn	II
Krchleby	III B	15	Staňkov	I	20	Krchleby	V	20	Staňkov	III
Ohučov	IV	20	Staňkov	I	25	Ohučov	V			
Vránov	IV	20	Staňkov	I	25	Horšovský Týn	II			
<b>Stráž</b>	III A	15	Domažlice	I	15	Domažlice	I	20	Stráž	V
Šnory	IV	20	Domažlice	I	25	Domažlice	I			
<b>Tlumačov</b>	III B	15	Tlumačov	V	20	Domažlice	I	20	Domažlice	I
Filipova hora	IV	20	Domažlice	I	25	Domažlice	I			
<b>Trhanov</b>	III A	15	Trhanov	V	15	Klenčí p/Čerchov.	II	20	Domažlice	I
Píla	IV	20	Domažlice	I	25	Domažlice	I			

Úboč	IV	20	Úboč	V	25	Koloveč	III			
Újezd	III B	15	Újezd	V	20	Domažlice	I	20	Domažlice	I
Petrovice	IV	20	Domažlice	I	25	Petrovice	V			
Únějovice	IV	20	Únějovice	V	25	Koloveč	III			
Úsilov	IV	20	Úsilov	V	25	Klatovy	I			
Velký Malahov	IV	20	Velký Malahov	V	25	Staňkov	I			
Jivjany	IV	20	Staňkov	I	25	Horšovský Týn	II			
Ostromeč	IV	20	Staňkov	I	25	Horšovský Týn	II			
Vidice	IV	20	Vidice	V	25	Miřkov	III			
Chřebrány	IV	20	Miřkov	III	25	Hostouň	II			
Libosváry	IV	20	Vidice	V	25	Hostouň	II			
Vikanov	IV	20	Poběžovice	II	25	Vikanov	V			
Všepadly	IV	20	Všepadly	V	25	Koloveč	III			
Všeruby	III B	15	Všeruby	V	20	Domažlice	I	20	Domažlice	I
Brůdek	IV	20	Všeruby	V	25	Domažlice	I			
Hájek	IV	20	Všeruby	V	25	Domažlice	I			
Hyršov	IV	20	Hyršov	V	25	Domažlice	I			
Chalupy	IV	20	Všeruby	V	25	Domažlice	I			
Kosteliště	IV	20	Všeruby	V	25	Domažlice	I			
Maxov	IV	20	Všeruby	V	25	Domažlice	I			
Pláně	IV	20	Nýrsko	II	25	Domažlice	I			
Pomezí	IV	20	Všeruby	V	25	Nýrsko	II			
Studánky	IV	20	Všeruby	V	25	Domažlice	I			
Zahořany	III B	15	Zahořany	V	20	Domažlice	I	20	Domažlice	I
Bořice	IV	20	Domažlice	I	25	Bořice	V			
Hříchovice	IV	20	Hříchovice	V	25	Domažlice	I			
Oprechtice	IV	20	Oprechtice	V	25	Domažlice	I			
Sedlice	IV	20	Sedlice	V	25	Domažlice	I			
Stanětice	IV	20	Stanětice	V	25	Domažlice	I			
Ždánov	IV	20	Domažlice	I	25	Ždánov	V			

**Seznam jednotek PO k zabezpečení území jednotkami PO, jejich dislokace a předurčení podle základní tabulky plošného pokrytí pro jednotlivá území obcí Plzeňského kraje**

Územní odbor Klatovy, HZS Plzeňského kraje (ORP Horažďovice, Klatovy a Sušice)

Územní odbor HZS kraje	Území obce	Stupeň nebezpečí	Přifažené jednotky PO a požadavek na jejich dobu dojezdu								
			Doba dojezdu	Jednotka PO (dislokace)	Kat.	Doba dojezdu	Jednotka PO (dislokace)	Kat.	Doba dojezdu	Jednotka PO (dislokace)	Kat.
Klatovy	Klatovy 1	III A	15	PS Klatovy	I	15	PS Klatovy	I	20	Klatovy	III
	Klatovy 2	II A	10	PS Klatovy	I	10	PS Klatovy	I	15	Klatovy	III
	Klatovy 3	II A	10	PS Klatovy	I	10	PS Klatovy	I	15	Klatovy	III
	Klatovy 4	II A	10	PS Klatovy	I	10	PS Klatovy	I	15	Klatovy	III
	Klatovy 5	III A	15	PS Klatovy	I	15	PS Klatovy	I	20	Klatovy	III
	Beňovy	IV	20	PS Klatovy	I	25	PS Klatovy	I			
	Činov	IV	20	PS Klatovy	I	25	PS Klatovy	I			
	Dehtín	IV	20	PS Klatovy	I	25	Dehtín	V			
	Dobrá Voda(u Chlístova)	IV	20	PS Klatovy	I	25	PS Klatovy	I			
	Drslavice	IV	20	PS Klatovy	I	25	PS Klatovy	I			
	Habartice	IV	20	PS Klatovy	I	25	Habartice	V			
	Chaloupky	IV	20	PS Klatovy	I	25	PS Klatovy	I			
	Kal	IV	20	PS Klatovy	I	25	PS Klatovy	I			
	Kosmáčov	IV	20	PS Klatovy	I	25	PS Klatovy	I			
	Křtístín	IV	20	PS Klatovy	I	25	PS Klatovy	I			
	Kvaslice	IV	20	PS Klatovy	I	25	PS Klatovy	I			
	Kydliny	IV	20	PS Klatovy	I	25	Kydliny	V			
	Lažánky	IV	20	PS Klatovy	I	25	PS Klatovy	I			
	Klatovy Luby	III A	15	PS Klatovy	I	15	PS Klatovy	I	20	Klatovy -Luby	III
	Otín	IV	20	PS Klatovy	I	25	Otín	V			
	Pihovice	IV	20	PS Klatovy	I	25	PS Klatovy	I			
	Sobětice	III B	15	PS Klatovy	I	20	PS Klatovy	I	20	Sobětice	V
	Střeziměř	IV	20	PS Klatovy	I	25	Střeziměř	V			
	Štěpánovice	III B	15	PS Klatovy	I	20	PS Klatovy	I	20	Štěpánovice	V
	Tajanov (u Klatov)	III A	15	PS Klatovy	I	15	PS Klatovy	I	20	Tajanov	V
	Točnick	III B	15	PS Klatovy	I	20	PS Klatovy	I	20	Točnick	V
Tupadly	IV	20	PS Klatovy	I	25	Tupadly	V				
Věckovice	IV	20	PS Klatovy	I	25	PS Klatovy	I				
Vícenice	IV	20	PS Klatovy	I	25	Vícenice	V				

Vítkovice	IV	20	PS Klatovy	I	25	PS Klatovy	I	
Běhařov	IV	20	Pocinovice	III	25	Běhařov	V	
Úborsko	IV	20	PS Klatovy	I	25	Nýrsko	II	
Běšiny	III B	15	PS Klatovy	I	20	Strážov	III	20 Běšiny
Hořákov	IV	20	PS Klatovy	I	25	Strážov	III	
Hubenov	IV	20	PS Klatovy	I	25	Strážov	III	
Kozí	IV	20	PS Klatovy	I	25	Kozí	V	
Rajské	IV	20	PS Klatovy	I	25	Velhartice	III	
Úloh	IV	20	PS Klatovy	I	25	Úloh	V	
Bezděkov (u Klatov)	III B	15	PS Klatovy	I	20	PS Klatovy	I	20 Bezděkov
Koryta	IV	20	PS Klatovy	I	25	Koryta	V	
Poborovice	IV	20	PS Klatovy	I	25	PS Klatovy	I	
Struhadlo	IV	20	PS Klatovy	I	25	PS Klatovy	I	
Tetěnice	IV	20	PS Klatovy	I	25	PS Klatovy	I	
Vítaná	IV	20	PS Klatovy	I	25	PS Klatovy	I	
Bířkov	IV	20	PS Přestice	I	25	Bířkov	V	
Zderaz	IV	20	PS Přestice	I	25	Švihov	III	
Bolešiny	III B	15	PS Klatovy	I	20	PS Klatovy	I	20 Bolešiny
Domazličky	IV	20	PS Klatovy	I	25	Domazličky	V	
Kroměždice	IV	20	PS Klatovy	I	25	PS Klatovy	I	
Pečetín	IV	20	PS Klatovy	I	25	Pečetín	V	
Slavošovice	IV	20	PS Klatovy	I	25	Slavošovice	V	
Újezdec (u Bolešín)	IV	20	PS Klatovy	I	25	PS Klatovy	I	
Břežany	IV	20	PS Horažďovice	I	25	Břežany	V	
Budětice	III B	15	PS Sušice	I	20	PS Horažďovice	I	20 Budětice
Lipová Lhota	IV	20	PS Sušice	I	25	Sušice	III	
Vlkonice	IV	20	PS Sušice	I	25	Vlkonice	V	
Bukovník	IV	20	Soběšice	III	25	Bukovník	V	
Čachrov	IV	20	Velhartice	III	25	Čachrov	V	
Bradné	IV	20	Velhartice	III	25	PS Klatovy	I	
Břeží	IV	20	Strážov	III	25	Velhartice	III	
Dobřemilice	IV	20	Velhartice	III	25	Milínov-Hlavňovice	III	
Chřepice	IV	20	Velhartice	III	25	Velhartice	III	
Chvalšovice	IV	20	Velhartice	III	25	Milínov-Hlavňovice	III	
Javorná	IV	20	Železná Ruda	II	25	Velhartice	III	

Jesení	IV	20	Veihartice	III	25	Strážov	III		
Kunkovice	IV	20	Veihartice	III	25	Milínov-Hlavňovice	III		
Onen Svět	IV	20	Železná Ruda	II	25	Veihartice	III		
Předvojevce	IV	20	Veihartice	III	25	PS Klatovy	I		
Svinná	IV	20	Veihartice	III	25	PS Klatovy	I		
Zahrádka (u Čachrova)	IV	20	Veihartice	III	25	PS Klatovy	I		
Černíkov	IV	20	Černíkov	III	25	Černíkov	V		
Nevděk	IV	20	PS Klatovy	I	25	Pocínovice	III		
Rudoltice	IV	20	Rudoltice	V	25	PS Klatovy	I		
Slavkovice	IV	20	PS Klatovy	I	25	Slavkovice	V		
Vlčov	IV	20	PS Klatovy	I	25	Vlčov	V		
Červené Poříčí	III A	15	PS Přeštice	I	15	Švihov	III	20	Červené Poříčí
Čihaň	IV	20	Kolinec	III	25	Čihaň	V		
Nový Dvůr (u Čihaňe)	IV	20	Kolinec	III	25	PS Klatovy	I		
Plánicka	IV	20	Plánice	III	25	PS Klatovy	I		
Čimice	IV	20	PS Sušice	I	25	Čimice	V		
Dešeň	III B	15	Nýrsko	II	20	Strážov	III	20	Dešeň
Datelov	IV	20	Strážov	III	25	Nýrsko	II		
Děpoltice	IV	20	Strážov	III	25	Děpoltice	V		
Divišovice	IV	20	Strážov	III	25	Nýrsko	II		
Matějovice	IV	20	Nýrsko	II	25	Strážov	III		
Městíště	IV	20	Strážov	III	25	Nýrsko	II		
Milence	IV	20	Nýrsko	II	25	Milence	V		
Oldřichovice	IV	20	Strážov	III	25	Nýrsko	II		
Žiznětice	IV	20	Nýrsko	II	25	Žiznětice	V		
Dlažov	IV	20	PS Klatovy	I	25	Dlažov	V		
Buková	IV	20	PS Klatovy	I	25	Buková	V		
Miletice	IV	20	PS Klatovy	I	25	Miletice	V		
Nová Víska (u Dlažova)	IV	20	PS Klatovy	I	25	Bezděkov	III		
Soustov	IV	20	PS Klatovy	I	25	Soustov	V		
Vráž	IV	20	PS Klatovy	I	25	Bezděkov	III		
Dlouhá Ves	III B	15	PS Sušice	I	20	Hartmanice	II	20	Dlouhá Ves
Annín	IV	20	PS Sušice	I	25	Kašperské Hory	II		
Bondašice	IV	20	PS Sušice	I	25	Kašperské Hory	II		
Janovice (u Dlouhé vsi)	IV	20	PS Sušice	I	25	Sušice	III		

Nové Městečko	IV	20	PS Sušice	I	25	Hartmanice	II		
Platoř	IV	20	PS Sušice	I	25	Sušice	III		
Rajsko	IV	20	PS Sušice	I	25	Hartmanice	II		
Dobršíň	III B	15	PS Sušice	I	20	Sušice	III	20	Dobršíň
Dolany	III A	15	PS Klatovy	I	15	PS Klatovy	I	20	Dolany
Andělice	IV	20	PS Klatovy	I	25	PS Klatovy	I		
Balkovy	IV	20	PS Klatovy	I	25	PS Klatovy	I		
Komošín	IV	20	PS Klatovy	I	25	PS Klatovy	I		
Malechov	IV	20	PS Klatovy	I	25	Malechov	V		
Řakom	IV	20	PS Klatovy	I	25	PS Klatovy	I		
Sekrýt	IV	20	PS Klatovy	I	25	PS Klatovy	I		
Svrčovec	IV	20	PS Klatovy	I	25	Svrčovec	V		
Výrov	IV	20	PS Klatovy	I	25	PS Klatovy	I		
Domoraz	IV	20	PS Sušice	I	25	Domoraz	V		
Dražovice	IV	20	PS Sušice	I	25	Dražovice	V		
Frymburk	IV	20	PS Horažďovice	I	25	Frymburk	V		
Daměnice	IV	20	PS Horažďovice	I	25	Soběšice	III		
Hamry	IV	20	Železná Ruda	II	25	Hojsova Stráž	III		
Hartmanice	III B	15	Hartmanice	II	20	PS Sušice	I	20	Sušice
Dobrá Voda	IV	20	Hartmanice	II	25	PS Sušice	I		
Dolejší Krušec	IV	20	Hartmanice	II	25	PS Sušice	I		
Dolejší Těšov	IV	20	Hartmanice	II	25	Dolejší Těšov	V		
Hofejší Krušec	IV	20	Hartmanice	II	25	PS Sušice	I		
Hofejší Těšov	IV	20	Hartmanice	II	25	PS Sušice	I		
Chlum	IV	20	Hartmanice	II	25	PS Sušice	I		
Javory (u Hartmanic)	IV	20	PS Sušice	I	25	Hartmanice	II		
Keplý	IV	20	Milínov-Hlavňovice	III	25	PS Sušice	I		
Kochánov	IV	20	Milínov-Hlavňovice	III	25	PS Sušice	I		
Kříženec	IV	20	PS Sušice	I	25	Hartmanice	II		
Kundratice	IV	20	Hartmanice	II	25	PS Sušice	I		
Loučová	IV	20	PS Sušice	I	25	Hartmanice	II		
Malý Radkov	IV	20	Hartmanice	II	25	PS Sušice	I		
Mochov	IV	20	PS Sušice	I	25	Hartmanice	II		
Palvinov	IV	20	Hartmanice	II	25	PS Sušice	I		
Prostřední Krušec	IV	20	Hartmanice	II	25	PS Sušice	I		

Světlá	IV	20	PS Sušice	I	25	Hartmanice	II		
Štěpanice	IV	20	Štěpanice	V	25	PS Sušice	I		
Trpěšice	IV	20	Hartmanice	II	25	PS Sušice	I		
Vatětice	IV	20	Hartmanice	II	25	PS Sušice	I		
Vlastějov	IV	20	PS Sušice	I	25	Hartmanice	II		
Zálužice	IV	20	Hartmanice	II	25	PS Sušice	I		
Hejtná	IV	20	PS Horažďovice	I	25	Hejtná	V		
Hlavňovice	IV	20	Milínov-Hlavňovice	III	25	PS Sušice	I		
Cihelna (u Hlavňovic)	IV	20	Milínov-Hlavňovice	III	25	PS Sušice	I		
Častonice	IV	20	Milínov-Hlavňovice	III	25	PS Sušice	I		
Čeletice	IV	20	Milínov-Hlavňovice	III	25	PS Sušice	I		
Horní Staňkov	IV	20	Milínov-Hlavňovice	III	25	PS Sušice	I		
Javoříčko (u Hlavňovic)	IV	20	Milínov-Hlavňovice	III	25	PS Sušice	I		
Liběčice	IV	20	PS Sušice	I	25	Milínov-Hlavňovice	III		
Milínov	IV	20	Milínov-Hlavňovice	III	25	PS Sušice	I		
Píchl	IV	20	PS Sušice	I	25	Píchl	V		
Přestanice	IV	20	Milínov-Hlavňovice	III	25	PS Sušice	I		
Puchverk (u Hlavňovic)	IV	20	PS Sušice	I	25	Milínov-Hlavňovice	III		
Radostice	IV	20	Milínov-Hlavňovice	III	25	PS Sušice	I		
Suchá	IV	20	PS Sušice	I	25	Milínov-Hlavňovice	III		
Zámyšl	IV	20	Milínov-Hlavňovice	III	25	PS Sušice	I		
Zvíkov	IV	20	Milínov-Hlavňovice	III	25	PS Sušice	I		
Hnačov	IV	20	Plánice	III	25	Hnačov	V		
Horažďovice	II A	10	PS Horažďovice	I	10	Horažďovice	III	15	Malý Bor
Babín	IV	20	PS Horažďovice	I	25	Horažďovice	III		
Boubín	IV	20	PS Horažďovice	I	25	Boubín	V		
Horažďovická Lhota	IV	20	PS Horažďovice	I	25	Horažd. Lhota	V		
Komušín	IV	20	PS Horažďovice	I	25	Komušín	V		
Svaté Pole	IV	20	PS Horažďovice	I	25	Horažďovice	III		
Třebomyslice	IV	20	PS Horažďovice	I	25	Třebomyslice	V		
Veřechov	IV	20	PS Horažďovice	I	25	Veřechov	V		
Horská Kvilda	IV	20	Srní	II	25	Kašperské Hory	II		
Korytko	IV	20	Srní	II	25	Kašperské Hory	II		
Hrádek (u Sušice)	III B	15	PS Sušice	I	20	Sušice	III	20	Hrádek
Čejkovy	IV	20	PS Sušice	I	25	Čejkovy	V		



Černá	IV	20	PS Sušice	I	25	Černá	V	
Kašovice	IV	20	PS Sušice	I	25	Hrádek	V	
Odolenov	IV	20	PS Sušice	I	25	Odolenov	V	
Tedražice	IV	20	PS Sušice	I	25	Tedražice	V	
Zbýnice	IV	20	PS Sušice	I	25	Zbýnice	V	
Hradešice	III A	15	PS Horažďovice	I	15	Nalžovské Hory	III	20 Hradešice
Čermič	IV	20	PS Horažďovice	I	25	Čermič	V	
Smrkovec	IV	20	PS Horažďovice	I	25	Smrkovec	V	
Chanovice	III B	15	PS Horažďovice	I	20	Pačejov	III	20 Chanovice
Černice	IV	20	PS Horažďovice	I	25	Pačejov	III	
Defurovy Lázně	IV	20	PS Horažďovice	I	25	Defurovy Lázně	V	
Dobrotice	IV	20	PS Horažďovice	I	25	Dobrotice	V	
Holkovice	IV	20	PS Horažďovice	I	25	Holkovice	V	
Újezd (u Chanovic)	IV	20	PS Horažďovice	I	25	Újezd (u Chan.)	III	
Chlístov	IV	20	PS Klatovy	I	25	Chlístov	III	
Chudenice	III B	15	Chudenice	III	20	PS Klatovy	I	20 Švihov
Bezpravovice	IV	20	Čermík	III	25	Chudenice	III	
Býšov	IV	20	Chudenice	III	25	PS Klatovy	I	
Lučice	IV	20	Chudenice	III	25	PS Klatovy	I	
Slatina (u Chudenic)	IV	20	Chudenice	III	25	PS Klatovy	I	
Chudenín	III B	15	Nýrsko	II	20	PS Klatovy	I	20 Chudenín
Fleký	IV	20	Nýrsko	II	25	PS Klatovy	I	
Hadrava	IV	20	Nýrsko	II	25	Hadrava	V	
Liščí	IV	20	Nýrsko	II	25	PS Klatovy	I	
Skelná Huť	IV	20	Nýrsko	II	25	Skelná Huť	V	
Suchý Kámen	IV	20	Nýrsko	II	25	PS Klatovy	I	
Svatá Kateřina	IV	20	Nýrsko	II	25	PS Klatovy	I	
Uhlíště	IV	20	Nýrsko	II	25	PS Klatovy	I	
Janovice nad Úhlavou	II B	10	PS Klatovy	I	15	PS Klatovy	I	15 Janovice nad Úhl.
Dolní Lhota	IV	20	PS Klatovy	I	25	PS Klatovy	I	
Dubová Lhota	IV	20	PS Klatovy	I	25	Dubová Lhota	V	
Hvizdalka (u Janovic)	IV	20	PS Klatovy	I	25	Janovice nad Úhl.	III	
Ondřejovice	IV	20	PS Klatovy	I	25	Ondřejovice	V	
Petrovice nad Úhlavou	IV	20	PS Klatovy	I	25	Petrovice	V	
Plešiny	IV	20	PS Klatovy	I	25	PS Klatovy	I	

Rohozno	IV	20	PS Klatovy	I	25	PS Klatovy	I	
Spůle	IV	20	PS Klatovy	I	25	Spůle	V	
Vacovy	IV	20	PS Klatovy	I	25	PS Klatovy	I	
Veselí	IV	20	PS Klatovy	I	25	Janovice nad Úhl.	III	
Javor	IV	20	PS Klatovy	I	25	Javor	V	
Loučany	IV	20	PS Klatovy	I	25	PS Klatovy	I	
Ježovy	IV	20	PS Klatovy	I	25	Ježovy	V	
Chlumská	IV	20	PS Klatovy	I	25	Švihov	III	
Trnčí	IV	20	PS Klatovy	I	25	Trnčí	V	
<b>Kašperské Hory</b>	II B	10	Kašperské Hory	II	15	Hartmanice	II	15 PS Sušice
Červená	IV	20	Kašperské Hory	II	25	PS Sušice	I	
Dolní Dvorce	IV	20	PS Sušice	I	25	Kašperské Hory	II	
Kavřík	IV	20	Kašperské Hory	II	25	Hartmanice	II	
Lidlový Dvory	IV	20	Kašperské Hory	II	25	PS Sušice	I	
Opolenec	IV	20	PS Sušice	I	25	Kašperské Hory	II	
Podleší	IV	20	Kašperské Hory	II	25	PS Sušice	I	
Tuškov	IV	20	PS Sušice	I	25	Kašperské Hory	II	
Žilbek	IV	20	Kašperské Hory	II	25	Strašín	III	
<b>Kejnice</b>	IV	20	PS Horažďovice	I	25	Kejnice	V	
Karlovice	IV	20	PS Horažďovice	I	25	Horažďovice	III	
<b>Klenová</b>	IV	20	PS Klatovy	I	25	Klenová	V	
<b>Kolinec</b>	III B	15	Kolinec	III	20	PS Sušice	I	20 Velhartice
Bernartice	IV	20	PS Klatovy	I	25	PS Klatovy	I	
Bořikovy	IV	20	PS Klatovy	I	25	PS Klatovy	I	
Brod	IV	20	PS Klatovy	I	25	PS Klatovy	I	
Buršice	IV	20	PS Sušice	I	25	Buršice	V	
Hradiště	IV	20	PS Klatovy	I	25	PS Klatovy	I	
Javoří (u Kolinec)	IV	20	PS Klatovy	I	25	PS Klatovy	I	
Jindřichovice	IV	20	PS Sušice	I	25	Jindřichovice	V	
Lukoviště	IV	20	PS Klatovy	I	25	PS Klatovy	I	
Malonice	IV	20	Velhartice	III	25	Malonice	V	
Mlázovy	IV	20	PS Klatovy	I	25	Mlázovy	V	
Podolí (u Bešín)	IV	20	PS Klatovy	I	25	Podolí	V	
Sluhov	IV	20	PS Klatovy	I	25	PS Klatovy	I	
Střítež	IV	20	PS Klatovy	I	25	PS Klatovy	I	

Tajanov (Kolinec)	IV	20	PS Sušice	I	25	Sušice	III	
Tržek	IV	20	PS Klatovy	I	25	PS Klatovy	I	
Ujčín	IV	20	PS Sušice	I	25	Ujčín	V	
Vlkovice	IV	20	PS Sušice	I	25	Sušice	III	
Kovčín	IV	20	PS Horažďovice	I	25	Kovčín	V	
Křenice	IV	20	PS Klatovy	I	25	Křenice	V	
Kámen	IV	20	PS Klatovy	I	25	PS Klatovy	I	
Přetín	IV	20	PS Klatovy	I	25	Přetín	V	
Kvašňovice	IV	20	PS Horažďovice	I	25	Kvašňovice	V	
Lomec	IV	20	PS Klatovy	I	25	Lomec	V	
Novákovice	IV	20	PS Klatovy	I	25	PS Klatovy	I	
Malý Bor	III B	15	PS Horažďovice	I	20	Malý Bor	III	20
Hliněný Újezd	IV	20	PS Horažďovice	I	25	Malý Bor	III	
Malé Hydčice	IV	20	PS Horažďovice	I	25	Horažďovice	III	
Týnec (Malý Bor)	IV	20	PS Horažďovice	I	25	Týnec	V	
Maňovice	IV	20	PS Horažďovice	I	25	Maňovice	V	
Měčín	III B	15	PS Klatovy	I	20	PS Klatovy	I	20
Bíluky	IV	20	PS Klatovy	I	25	Bíluky	V	
Hráz	IV	20	PS Klatovy	I	25	PS Klatovy	I	
Nedanice	IV	20	PS Klatovy	I	25	Nedanice	V	
Nedaničky	IV	20	PS Klatovy	I	25	PS Klatovy	I	
Osobov	IV	20	PS Klatovy	I	25	PS Klatovy	I	
Petrovice (u Měčina)	IV	20	PS Klatovy	I	25	Petrovice	V	
Radkovice	IV	20	PS Klatovy	I	25	Radkovice	V	
Třebycina	IV	20	PS Klatovy	I	25	PS Klatovy	I	
Mezihoří	IV	20	PS Klatovy	I	25	Mezihoří	V	
Mlýnské Struhadlo	IV	20	PS Klatovy	I	25	Mlýnské Struh.	V	
Modrava	IV	20	Srní	II	25	Kašperské Hory	II	
Filipova Huť	IV	20	Srní	II	25	Kašperské Hory	II	
Vchynice-Tetov II	IV	20	Srní	II	25	Kašperské Hory	II	
Mochtín	III B	15	PS Klatovy	I	20	PS Klatovy	I	20
Bystřé (u Kocourova)	IV	20	PS Klatovy	I	25	PS Klatovy	I	
Hoštice	IV	20	PS Klatovy	I	25	Hoštice	V	
Hoštičky	IV	20	PS Klatovy	I	25	PS Klatovy	I	
Kocourov	IV	20	PS Klatovy	I	25	Kocourov	V	
Lhůta	IV	20	PS Klatovy	I	25	PS Klatovy	I	

Nový Čestín	IV	20	PS Klatovy	I	25	PS Klatovy	I	
Srbice	IV	20	PS Klatovy	I	25	Srbice	V	
Třešetiny	IV	20	PS Klatovy	I	25	PS Klatovy	I	
Ujezdec (u Mochtina)	IV	20	PS Klatovy	I	25	PS Klatovy	I	
Mokrosuky	IV	20	PS Sušice	I	25	Mokrosuky	V	
Lešíšov	IV	20	PS Sušice	I	25	Kolinec	III	
Mysliv	III B	15	Mysliv	III	20	PS Nepomuk	I	Plánice
Loužná	IV	20	Mysliv	III	25	PS Horažďovice	I	
Milčice (u Myslíva)	IV	20	Milčice	V	25	PS Horažďovice	I	
Nový Dvůr (u Myslíva)	IV	20	Mysliv	III	25	PS Nepomuk	I	
Myslovice	IV	20	PS Klatovy	I	25	Myslovice	V	
Nalžovské Hory -								
Nalžovy	III B	15	Nalžovské Hory	III	20	PS Horažďovice	I	Malý Bor
Krutěnice	IV	20	PS Horažďovice	I	25	Horažďovice	III	
Letovy	IV	20	PS Horažďovice	I	25	Letovy	V	
Mířenice	IV	20	PS Horažďovice	I	25	Mířenice	V	
Neprochovy	IV	20	PS Horažďovice	I	25	Neprochovy	V	
Otěšín	IV	20	PS Horažďovice	I	25	Horažďovice	III	
Sedlečko	IV	20	PS Horažďovice	I	25	Horažďovice	III	
Stříbrné Hory	IV	20	PS Horažďovice	I	25	Horažďovice	III	
Těchonice	IV	20	PS Horažďovice	I	25	Těchonice	V	
Ustaleč	IV	20	PS Horažďovice	I	25	Ustaleč	V	
Velenovy	III B	15	PS Horažďovice	I	20	Horažďovice	III	Velenovy
Zahrádka	IV	20	PS Horažďovice	I	25	Horažďovice	III	
Žďár	IV	20	PS Horažďovice	I	25	Žďár	V	
Nehodiv	IV	20	PS Horažďovice	I	25	Nehodiv	V	
Nezamyslice	III B	15	PS Horažďovice	I	20	Horažďovice	III	Nezamyslice
Nezdice na Šumavě	III B	15	PS Sušice	I	20	Strašín	III	Nezdice na Šu
Ostružno	IV	20	PS Sušice	I	25	Ostružno	V	
Pohorsko	IV	20	PS Sušice	I	25	Pohorsko	V	
Ždánov	IV	20	PS Sušice	I	25	Kašperské Hory	II	
Nýrsko	II B	10	Nýrsko	II	15	Janovice	III	PS Klatovy
Blata	IV	20	PS Klatovy	I	25	PS Klatovy	I	
Bystřice nad Úhlavou	III A	15	PS Klatovy	I	15	PS Klatovy	I	Bystřice
Hodoušice	IV	20	PS Klatovy	I	25	Hodoušice	V	
Stará Lhota	IV	20	Nýrsko	II	25	Hojsova Stráž	III	

Stary Láz	IV	20	PS Klatovy	I	25	PS Klatovy	I		
Zelená Lhota	IV	20	Hojsova Stráž	III	25	Zelená Lhota	V		
Obytce	IV	20	PS Klatovy	I	25	Obytce	V		
Olišany	III B	15	PS Horažďovice	I	20	Pačejov	III	20	Olišany
Ostřetice	IV	20	PS Klatovy	I	25	Ostřetice	V		
Makalovy	IV	20	PS Klatovy	I	25	PS Klatovy	I		
Pačejov	IV	20	PS Horažďovice	I	25	Pačejov	III	20	Pačejov
Pačejov - nádraží	III B	15	PS Horažďovice	I	20	Mysliv	III		
Strážovice	IV	20	PS Horažďovice	I	25	Strážovice	V		
Týřovice	IV	20	PS Horažďovice	I	25	Pačejov	III		
Velešice	IV	20	PS Horažďovice	I	25	Velešice	V		
Petrovice u Sušice	III B	15	PS Sušice	I	20	Millinov-Hlavňovice	III	20	Petrovice u Sušice
Břetětice	IV	20	PS Sušice	I	25	Millinov-Hlavňovice	III		
Částkov	IV	20	PS Sušice	I	25	Millinov-Hlavňovice	III		
Dolní Kochánov	IV	20	PS Sušice	I	25	Millinov-Hlavňovice	III		
Františkova Ves	IV	20	PS Sušice	I	25	Millinov-Hlavňovice	III		
Chamutice	IV	20	PS Sušice	I	25	Millinov-Hlavňovice	III		
Jirřičná	IV	20	PS Sušice	I	25	Hartmanice	II		
Kojšice	IV	20	PS Sušice	I	25	Hartmanice	II		
Maršovice	IV	20	PS Sušice	I	25	Millinov-Hlavňovice	III		
Nová Víska (u Sušice)	IV	20	PS Sušice	I	25	Hartmanice	II		
Pařeží	IV	20	PS Sušice	I	25	Millinov-Hlavňovice	III		
Posobice	IV	20	PS Sušice	I	25	Hartmanice	II		
Rovná	IV	20	PS Sušice	I	25	Millinov-Hlavňovice	III		
Strunkov	IV	20	PS Sušice	I	25	Millinov-Hlavňovice	III		
Svojšíce	IV	20	PS Sušice	I	25	Svojšíce	V		
Trstice	IV	20	PS Sušice	I	25	Hartmanice	II		
Vojetice	IV	20	PS Sušice	I	25	Millinov-Hlavňovice	III		
Žikov	IV	20	PS Sušice	I	25	Sušice	III		
Plánice	III B	15	Plánice	III	20	PS Klatovy	I	20	PS Klatovy
Bližanovy	IV	20	PS Nepomuk	I	25	Plánice	III		
Křížovice	IV	20	PS Klatovy	I	25	Křížovice	V		
Kvasetice	IV	20	Plánice	III	25	Kvasetice	V		
Lovčice	IV	20	Plánice	III	25	PS Klatovy	I		
Mlynářovice	IV	20	Plánice	III	25	PS Klatovy	I		



Damič	IV	20	Soběšice	III	25	Strašín	III		
Mačice	IV	20	Soběšice	III	25	Strašín	III		
Srní	III A	15	Srní	II	15	Kašperské Hory	II	20	PS Sušice I
Vchynice-Tetov I	IV	20	Srní	II	25	Kašperské Hory	II		
Strašín	III B	15	Strašín	III	20	Soběšice	III	20	PS Sušice I
Maleč	IV	20	Strašín	III	25	Soběšice	III		
Nahořánky	IV	20	Strašín	III	25	Soběšice	III		
Věštin	IV	20	Strašín	III	25	Soběšice	III		
Zuklín	IV	20	Strašín	III	25	Soběšice	III		
Stražov	III A	15	Stražov	III	15	Stražov	III	20	PS Klatovy I
Božtěšice	IV	20	PS Klatovy	I	25	Stražov	III		
Brtl	IV	20	PS Klatovy	I	25	Brtl	V		
České Hamry	IV	20	PS Klatovy	I	25	Janovice nad Úhl.	III		
Horní Němčice	IV	20	PS Klatovy	I	25	Horní Němčice	V		
Javoříčko (u Stražova)	IV	20	PS Klatovy	I	25	Janovice nad Úhl.	III		
Kněžice (u Neznašov)	IV	20	PS Klatovy	I	25	PS Klatovy	I		
Krotějov	IV	20	PS Klatovy	I	25	Janovice nad Úhl.	III		
Lehom	IV	20	PS Klatovy	I	25	Stražov	III		
Lukavice	IV	20	PS Klatovy	I	25	Lukavice	V		
Mladotice	IV	20	Stražov	III	25	PS Klatovy	I		
Opálka	IV	20	PS Klatovy	I	25	Opálka	V		
Rovná (Stražov)	IV	20	PS Klatovy	I	25	Rovná	V		
Spíž	IV	20	PS Klatovy	I	25	Janovice nad Úhl.	III		
Víteň	IV	20	PS Klatovy	I	25	Víteň	V		
Zahorčice	IV	20	PS Klatovy	I	25	Zahorčice	V		
Sušice 1	III A	15	PS Sušice	I	15	Sušice	III	20	Kolinec III
Sušice 2	II A	10	PS Sušice	I	10	Sušice	III	15	Kolinec III
Sušice 3	II B	10	PS Sušice	I	15	Sušice	III	15	Kolinec III
Albrechtice	IV	20	PS Sušice	I	25	Sušice	III		
Cervené Dvorce	IV	20	PS Sušice	I	25	Sušice	III		
Divišov	IV	20	PS Sušice	I	25	Sušice	III		
Dolní Staňkov	III B	15	PS Sušice	I	20	Sušice	III	20	Hartmanice II
Humpolec	IV	20	PS Sušice	I	25	Sušice	III		
Chmelná	IV	20	PS Sušice	I	25	Chmelná	V		
Milčice (u Sušice)	IV	20	PS Sušice	I	25	Sušice	III		
Nuzerov	IV	20	PS Sušice	I	25	Sušice	III		





Jetenovice	IV	20	PS Horažďovice	I	25	Jetenovice	V	
Slivonice	IV	20	PS Horažďovice	I	25	Slivonice	V	
Vrhavěč	III B	15	PS Klatovy	I	20	PS Klatovy	I	Vrhavěč
Malá Víska	III B	15	PS Klatovy	I	20	PS Klatovy	I	Malá Víska
Neznašovy	IV	20	PS Klatovy	I	25	Neznašovy	V	
Radinovy	IV	20	PS Klatovy	I	25	Radinovy	V	
Vřeskovice	IV	20	PS Přeštice	I	25	Vřeskovice	V	
Mstice	IV	20	PS Přeštice	I	25	Svíhov	III	
Zavlekov	III B	15	Nažovské Hory	III	20	Zavlekov	V	PS Klatovy
Mladice	IV	20	Nažovské Hory	III	25	Plánice	III	
Plichtice	IV	20	Nažovské Hory	III	25	Plichtice	V	
Skráňčice	IV	20	Nažovské Hory	III	25	Skráňčice	V	
Vlčnov	IV	20	Nažovské Hory	III	25	Plánice	III	
Zborovy	IV	20	Plánice	III	25	Zborovy	V	
Železná Ruda	II B	10	Železná Ruda	II	15	Železná Ruda	II	Hartmanice
Alžbětín	IV	20	Železná Ruda	II	25	Hojsova Stráž	III	
Debrník	IV	20	Železná Ruda	II	25	Hojsova Stráž	III	
Hojsova Stráž	IV	20	Hojsova Stráž	III	25	Železná Ruda	II	
Pancif	IV	20	Železná Ruda	II	25	Hojsova Stráž	III	
Spicák	IV	20	Železná Ruda	II	25	Hojsova Stráž	III	
Žihobce	III B	15	PS Sušice	I	20	Soběšice	III	Žihobce
Bešetín	IV	20	PS Sušice	I	25	Soběšice	III	
Bílenice	IV	20	PS Sušice	I	25	Bílenice	V	
Kadešice	IV	20	PS Sušice	I	25	Kadešice	V	
Rozsedly	IV	20	PS Sušice	I	25	Rozsedly	V	
Šimanov	IV	20	PS Sušice	I	25	Soběšice	III	
Žichovice	III A	15	PS Sušice	I	15	Horažďovice	III	Žichovice

**Seznam jednotek PO k zabezpečení území jednotkami PO, jejich dislokace a předurčení podle základní tabulky plošného pokrytí pro jednotlivá území obcí Plzeňského kraje**

Územní odbor Plzeň, HZS Plzeňského kraje (ORP Blovice, Nepomuk, Přeštice, Stod)

Územní odbor HZS kraje	Území obce	Stupeň nebezpečí	Přirazené jednotky PO a požadavek na jejich dobu dojezdu								
			Doba dojezdu	Jednotka PO (dislokace)	Kat.	Doba dojezdu	Jednotka PO (dislokace)	Kat.	Doba dojezdu	Jednotka PO (dislokace)	Kat.
Plzeň	Blovice	II B	10	Blovice	II	15	PS Nepomuk	I	15	Spálené Poříčí	II
	Bohušov	IV	20	Blovice	II	25	PS Nepomuk	I			
	Hradiště	III B	15	Blovice	II	20	PS Nepomuk	I	20	Spálené Poříčí	II
	Hradištská Lhotka	IV	20	PS Nepomuk	I	25	Hradištská Lhotka	V			
	Hradištský Újezd	IV	20	PS Nepomuk	I	25	Blovice	II			
	Komorno	IV	20	PS Nepomuk	I	25	Blovice	II			
	Stará Huť	IV	20	PS Nepomuk	I	25	Blovice	II			
	Štítov	IV	20	PS Nepomuk	I	25	Štítov	V			
	Vlčice	IV	20	PS Nepomuk	I	25	Vlčice	V			
	Bolkov	IV	20	PS Přeštice	I	25	Bolkov	V			
	Borovno	IV	20	Spálené Poříčí	II	25	Borovno	V			
	Borovy	III B	15	PS Přeštice	I	20	Borovy	V	20	Švihov	III
	Bukovec	IV	20	PS Staňkov	I	25	Bukovec	V			
	Buková	IV	20	Buková	V	25	PS Staňkov	I			
	Čížice	III B	15	Štěnovice	III	20	PS Pízeň Slovany	I	20	Čížice	V
	Čečovice (u Holýšova)	IV	20	PS Staňkov	I	25	Čečovice	V			
	Černovice	III B	15	PS Staňkov	I	20	Holýšov	III	20	Černovice	V
	Neměnice	IV	20	PS Staňkov	I	25	Staňkov	III			
	Čížkov	IV	20	PS Nepomuk	I	25	Čížkov	V			
	Čečovice	IV	20	PS Nepomuk	I	25	Čečovice	V			
	Chynín	IV	20	PS Nepomuk	I	25	Chynín	V			
	Liškov	IV	20	PS Nepomuk	I	25	Liškov	V			
	Měřčín	IV	20	PS Nepomuk	I	25	Měřčín	V			
	Přešín	IV	20	PS Nepomuk	I	25	Přešín	V			
	Zahrádka	IV	20	PS Nepomuk		25	Zahrádka	V			
	Železný Újezd	IV	20	PS Nepomuk	I	25	Železný Újezd	V			
	Čmeliny	IV	20	PS Nepomuk	I	25	Čmeliny	V			
Dnešice	III B	15	Dnešice	III	20	PS Přeštice	I	20	PS Přeštice	I	
Černotín	IV	20	PS Přeštice	I	25	Černotín	V				

<b>Dobřany</b>	II B	10	Dobřany	II	15	PS Přeštice	I	15	PS Přeštice	I	15	PS Přeštice	I
<b>Šlovice</b>	III B	15	PS Pízeň - střed	I	20	PS Pízeň-Střed	I	20	Šlovice	I	20	Šlovice	V
<b>Vodní Újezd</b>	IV	20	Dobřany	II	25	PS Přeštice	I						
<b>Dolce</b>	III B	15	PS Přeštice	I	20	PS Přeštice	I	20	Dolce	I	20	Dolce	V
<b>Dolní Lukavice</b>	III B	15	PS Přeštice	I	20	PS Přeštice	I	20	Dolní Lukavice	I	20	Dolní Lukavice	V
<b>Krasavce</b>	IV	20	PS Přeštice	I	25	Dolní Lukavice	V						
<b>Lišice</b>	IV	20	PS Přeštice	I	25	Lišice	V						
<b>Snopoušovy</b>	IV	20	PS Přeštice	I	25	Snopoušovy	V						
<b>Drahkov</b>	IV	20	PS Nepomuk	I	25	Drahkov	V						
<b>Holíšov</b>	II B	10	PS Staňkov	I	15	Holíšov	III	15	Staňkov	III	15	Staňkov	III
<b>Dolní Kamenice</b>	IV	20	PS Staňkov	I	25	Dolní Kamenice	V						
<b>Honezovice</b>	III B	15	PS Staňkov	I	20	Stod	II	20	Honezovice	II	20	Honezovice	V
<b>Hradištiny</b>	IV	20	Hradištiny	V	25	PS Staňkov	I						
<b>Horní Kamenice</b>	III B	15	PS Staňkov	I	20	Holíšov	III	20	Horní Kamenice	III	20	Horní Kamenice	V
<b>Horní Lukavice</b>	III B	15	PS Přeštice	I	20	PS Přeštice	I	20	Horní Lukavice	I	20	Horní Lukavice	V
<b>Horšice</b>	III B	15	PS Přeštice	I	20	PS Přeštice	I	20	Horšice	I	20	Horšice	V
<b>Újezd</b>	IV	20	PS Přeštice	I	25	Újezd	V						
<b>Hradec</b>	III B	15	PS Staňkov	I	20	Holíšov	III	20	Hradec	III	20	Hradec	V
<b>Hradiště</b>	IV	20	PS Nepomuk	I	25	Hradiště	V						
<b>Bezděkov</b>	IV	20	PS Nepomuk	I	25	Bezděkov	V						
<b>Zahorčický</b>	IV	20	PS Nepomuk	I	25	Zahorčický	V						
<b>Chlum</b>	IV	20	PS Pízeň-Slovany	I	25	Chlum	V						
<b>Chlumčany</b>	III A	15	PS Přeštice	I	15	Dobřany	II	20	Chlumčany	II	20	Chlumčany	V
<b>Hradčany</b>	IV	20	PS Přeštice	I	25	Hradčany	V						
<b>Chlumy</b>	IV	20	PS Nepomuk	I	25	Chlumy	V						
<b>Chocenice</b>	III B	15	PS Nepomuk	I	20	Blovce	II	20	Chocenice	II	20	Chocenice	V
<b>Chocenická Lhota</b>	IV	20	PS Nepomuk	I	25	Blovce	II						
<b>Kotousov</b>	IV	20	PS Nepomuk	I	25	Blovce	II						
<b>Zhůř</b>	IV	20	PS Nepomuk	I	25	Nepomuk	III						
<b>Chotěšov</b>	III A	15	PS Nýřany	I	15	Chotěšov	III	20	Stod	III	20	Stod	II
<b>Hoříkovice</b>	IV	20	PS Nýřany	I	25	Chotěšov	III						
<b>Losina</b>	IV	20	PS Nýřany	I	25	Chotěšov	III						
<b>Mantov</b>	III A	15	PS Nýřany	I	15	Chotěšov	III	20	Nýřany	III	20	Nýřany	II
<b>Týnec</b>	IV	20	PS Nýřany	I	25	Chotěšov	III						
<b>Jarov</b>	III B	15	PS Nepomuk	I	20	Nepomuk	III	20	Jarov	III	20	Jarov	V

<b>Kasejovice</b>	III B	15	Kasejovice	III	20	PS Nepomuk	I	20	Nepomuk	III
Kladrubc	IV	20	PS Nepomuk	I	25	Kladrubc	V			
Podhůří	IV	20	PS Nepomuk	I	25	Podhůří	V			
Polánka (u Kasejovic)	IV	20	PS Nepomuk	I	25	Polánka (u Kasejovic)	V			
Přebudov	IV	20	PS Nepomuk	I	25	Přebudov	V			
Řesanice	IV	20	PS Nepomuk	I	25	Řesanice	V			
Újezd u Kasejovic	IV	20	PS Nepomuk	I	25	Újezd u Kasejovic	V			
Chloumek	IV	20	PS Nepomuk	I	25	Chloumek	V			
<b>Kbel</b>	III B	15	Měčín	III	20	PS Přeštice	I	20	Kbel	V
Babice	IV	20	PS Přeštice	I	25	Malinec	V			
Malinec	IV	20	PS Přeštice	I	25	Malinec	V			
Mečkov	IV	20	PS Přeštice	I	25	Kbel	V			
Nová Ves	IV	20	PS Přeštice	I	25	Kbel	V			
<b>Klášteř</b>	IV	20	PS Nepomuk	I	25	Klášteř	V			
<b>Kotovice</b>	IV	20	PS Nýřany	I	25	Stod	II			
Nový	IV	20	PS Nýřany	I	25	Stod	II			
Záluží	IV	20	PS Nýřany	I	25	Stod	II			
<b>Kozlovice</b>	IV	20	PS Nepomuk	I	25	Kozlovice	V			
<b>Kramolín</b>	IV	20	PS Nepomuk	I	25	Kramolín	V			
<b>Kvíčovice</b>	III B	15	PS Staňkov	I	20	Holíšov	III	20	Kvíčovice	V
<b>Letiny</b>	III B	15	PS Nepomuk	I	20	PS Přeštice	I	20	Letiny	V
Bzí	IV	20	PS Nepomuk	I	25	Blovice	II			
Chocenický Újezd	IV	20	PS Nepomuk	I	25	Blovice	II			
Kbelnice	IV	20	PS Přeštice	I	25	Blovice	II			
Svárkov	IV	20	PS Nepomuk	I	25	Blovice	II			
<b>Lisov</b>	IV	20	PS Staňkov	I	25	Lisov	V			
<b>Lišina</b>	IV	20	Stod	II	25	PS Staňkov	I			
<b>Louňová</b>	IV	20	PS Nepomuk	I	25	Louňová	V			
<b>Lužany</b>	III B	15	PS Přeštice	I	20	PS Přeštice	I	20	Lužany	V
Dlouhá Louka	IV	20	PS Přeštice	I	25	Dlouhá Louka	V			
Zelená Hora	IV	20	PS Přeštice	I	25	Zelená Hora	V			
Zelené	IV	20	PS Přeštice	I	25	Zelené	V			
<b>Měcholupy</b>	IV	20	PS Nepomuk	I	25	Měcholupy	V			
<b>Merklín</b>	III B	15	Merklín	III	20	PS Staňkov	I			
Kloušov	IV	20	PS Staňkov	I	25	Kloušov	V			

Lhota	IV	20	PS Staňkov	I	25	Merklín	III		
Mileč	IV	20	PS Nepomuk	I	25	Mileč	V		
Bezděkovec	IV	20	PS Nepomuk	I	25	Bezděkovec	V		
Maňovice	IV	20	PS Nepomuk	I	25	Maňovice	V		
Záhroří	IV	20	PS Nepomuk	I	25	Záhroří	V		
Želivce	IV	20	PS Nepomuk	I	25	Želivce	V		
Milínov	IV	20	PS Pízeň Slovany	I	25	Milínov	V		
Mišov	IV	20	Spálené Poříčí	II	25	Mišov	V		
Mladý Smolivec	III B	15	Mladý Smolivec	III	20	PS Nepomuk	I	20	Kasejovice
Budislavice	IV	20	PS Nepomuk	I	25	Budislavice	V		
Dožice	IV	20	PS Nepomuk	I	25	Dožice	V		
Radošice	IV	20	PS Nepomuk	I	25	Radošice	V		
Starý Smolivec	III B	15	PS Nepomuk	I	25	Starý Smolivec	V	25	Nepomuk
Mohelnice	IV	20	PS Nepomuk	I	25	Mohelnice	V		
Nebílovy	IIIA	15	PS Pízeň Slovany	I	15	PS Pízeň Slovany	I	20	Nebílovy
Nekvasovy	IV	20	PS Nepomuk	I	25	Nekvasovy	V		
Nepomuk	III A	15	PS Nepomuk	I	15	Nepomuk	III	20	Kasejovice
Dvorec	III B	15	PS Nepomuk	I	20	Nepomuk	III	20	Dvorec
Netunice	IV	20	PS Přeštice	I	25	Netunice	V		
Neuměř	IV	20	PS Staňkov	I	25	Neuměř	V		
Neurazy	III B	15	PS Nepomuk	I	20	Nepomuk	III	20	Neurazy
Klíkařov	IV	20	PS Nepomuk	I	25	Nepomuk	III		
Nová ves (u Nepomuka)	IV	20	PS Nepomuk	I	25	Nová Ves (u Nep)	V		
Partolice	IV	20	PS Nepomuk	I	25	Partolice	V		
Radochovy	IV	20	PS Nepomuk	I	25	Radochovy	V		
Soběsuky	IV	20	PS Nepomuk	I	25	Soběsuky	V		
Vojovice	IV	20	PS Nepomuk	I	25	Vojovice	V		
Nezdice	IV	20	PS Přeštice	I	25	PS Přeštice	I		
Nezdřev	IV	20	PS Nepomuk	I	25	Nezdřev	V		
Nová Ves (u Dobřan)	IV	20	Nová Ves	V	25	PS Pízeň střed	I		
Nové Mitrovce	III B	15	Nové Mitrovce	III	20	PS Nepomuk	I	20	Spálené Poříčí
Mítov	IV	20	PS Nepomuk	I	25	Mítov	V		
Nechanice	IV	20	PS Nepomuk	I	25	Nechanice	V		
Planiny	IV	20	PS Nepomuk	I	25	Spálené Poříčí	II		
Oplot	III B	15	PS Přeštice	I	20	PS Přeštice	I	20	Oplot

<b>Oselce</b>	IV	20	PS Nepomuk	I	25	Oselce	V	
Kotouň	IV	20	PS Nepomuk	I	25	Kotouň	V	
Nová Ves (u Oselců)	IV	20	PS Nepomuk	I	25	Nová Ves (u Oselců)	V	
Otěšice	IV	20	PS Přeštice	I	25	Merklín	III	
Polánka (u Nepom.)	IV	20	PS Nepomuk	I	25	Polánka (u Nep.)	V	
Prádló	IV	20	PS Nepomuk	I	25	Prádló	V	
Novotínky	IV	20	PS Nepomuk	I	25	Novotínky	V	
Předenice	IV	20	PS Přeštice	I	25	Předenice	V	
Přestavky	IV	20	PS Přeštice	I	25	Přestavky	V	
Lažany	IV	20	PS Přeštice	I	25	Dnešice	III	
Přeštice	II B	10	PS Přeštice	I	25	PS Přeštice	I	25 Přeštice III
Skočice	III B	15	PS Přeštice	I	20	Přeštice	III	20 Skočice V
Zastávka	IV	20	PS Přeštice	I	25	Přeštice	III	
Žerovice	III B	15	PS Přeštice	I	20	Přeštice	III	20 Žerovice V
Příchovice	III B	15	PS Přeštice	I	20	PS Přeštice	I	20 Příchovice V
Kučiny	IV	20	PS Přeštice	I	25	Kučiny	V	
Zálesí	IV	20	PS Přeštice	I	25	Zálesí	V	
Ptenín	IV	20	PS Přeštice	I	25	Ptenín	V	
Újezdec	IV	20	PS Přeštice	I	25	Ptenín	V	
Radkovice (u Přeštic)	III B	15	PS Přeštice	I	20	PS Přeštice	I	20 Radkovice V
Roupov	III B	15	PS Přeštice	I	20	PS Přeštice	I	20 Roupov V
Řeňče	III B	15	PS Přeštice	I	20	PS Přeštice	I	20 Řeňče V
Háje	IV	20	PS Přeštice	I	25	Háje	V	
Knihy	IV	20	PS Přeštice	I	25	PS Přeštice	I	
Libákovice	IV	20	PS Přeštice	I	25	Libákovice	V	
Osek	IV	20	PS Přeštice	I	25	Osek	V	
Plevňov	IV	20	PS Přeštice	I	25	Plevňov	V	
Vodokry	IV	20	PS Přeštice	I	25	Vodokry	V	
Seč	III B	15	PS Nepomuk	I	20	Blovce	II	20 Seč V
Sedliště	IV	20	PS Nepomuk	I	25	Sedliště	V	
Skašov	III B	15	PS Nepomuk	I	20	PS Přeštice	I	20 Skašov V
Soběkury	III B	15	PS Přeštice	I	20	PS Přeštice	I	20 Soběkury V
Horušany	IV	20	PS Přeštice	I	25	Soběkury	V	
Spálené Poříčí	III A	15	Spálené Poříčí	II	15	Blovce	II	20 PS Pizeň Slovány I
Čičov	IV	20	Spálené Poříčí	II	25	Čičov	V	

Hořehledy	IV	20	Spálené Poříčí	II	25	Hořehledy	V	
Hořice	IV	20	Spálené Poříčí	II	25	Mirošov	II	
Karlovy	IV	20	Spálené Poříčí	II	25	Blovice	II	
Lipnice	III B	15	Spálené Poříčí	II	20	PS Rokycany	I	20 Lipnice
Lučistě	IV	20	Spálené Poříčí	II	25	Lučistě	V	
Struhafé	IV	20	Spálené Poříčí	II	25	PS Nepomuk	I	
Těnovice	IV	20	Spálené Poříčí	II	25	Těnovice	V	
Vlkov	IV	20	Spálené Poříčí	II	25	PS Slováky	I	
Záluží	IV	20	Spálené Poříčí	II	25	Záluží	V	
Srby	IV	20	PS Nepomuk	I	25	Srby	V	
Stod	II B	10	Stod	II	15	PS Nýřany	I	15 Chotěšov
Lelov	IV	20	Stod	II	25	PS Nýřany	I	
Střelice	IV	20	Stod	II	25	PS Staňkov	I	
Štichov	IV	20	PS Staňkov	I	25	Štichov	V	
Střížovice	III B	15	Střížovice	III	20	PS Pízeň Slováky	I	20 PS Pízeň Slováky
Štěnovice	II B	10	PS Pízeň Slováky	I	15	PS Pízeň Slováky	I	15 Štěnovice
Tojice	IV	20	PS Nepomuk	I	25	Tojice	V	
Třebčice	IV	20	PS Nepomuk	I	25	Třebčice	V	
Týniště	IV	20	PS Přeštice	I	25	Týniště	V	
Únětice	III B	15	PS Přeštice	I	20	PS Přeštice	I	20 Únětice
Útušice	III B	15	PS Pízeň Slováky	I	15	PS Pízeň Slováky	I	20 Útušice
Robčice	IV	20	PS Pízeň Slováky	I	25	Robčice	V	
Ves Touškov	III B	15	PS Nýřany	I	20	Stod	II	15 Ves Touškov
Miřovice	IV	20	PS Nýřany	I	15	Ves Touškov	V	
Vičí	IV	20	PS Přeštice	I	25	Vičí	V	
Vičejn	IV	20	PS Pízeň-Slováky	I	25	Vičejn	V	
Vrčeň	III B	15	PS Nepomuk	I	20	Nepomuk	III	20 Vrčeň
Vstíř	III B	15	PS Přeštice	I	20	PS Přeštice	I	20 Vstíř
Všekary	IV	20	PS Staňkov	I	25	Všekary	V	
Zdemyšlice	III B	15	Blovice	II	20	PS Nepomuk	I	20 Zdemyšlice
Zemětice	IV	20	Zemětice	V	25	PS Staňkov	I	
Čelákovy	IV	20	Čelákovy	V	25	PS Staňkov	I	
Chalupy	IV	20	Chalupy	V	25	PS Staňkov	I	
Žákava	III B	15	PS Pízeň-Slováky	I	20	PS Pízeň Slováky	I	20 Žákava
Ždírec	IV	20	PS Nepomuk	I	25	Ždírec	V	

Myt	IV	20	PS Nepomuk	I	25	Blovice	II	
Smederov	IV	20	PS Nepomuk	I	25	Smederov	V	
Žďár	IV	20	PS Nepomuk	I	25	Žďár	V	
Žinkovy	II B	10	PS Nepomuk	I	15	Nepomuk	III	15 Žinkovy
Březi	IV	20	PS Nepomuk	I	25	Březi	V	
Čepinec	IV	20	PS Nepomuk	I	25	Čepinec	V	
Kokořov	IV	20	PS Nepomuk	I	25	Kokořov	V	
Životice	IV	20	PS Nepomuk	I	25	Životice	V	



**Seznam jednotek PO k zabezpečení území jednotkami PO, jejich dislokace a předurčení podle základní tabulky plošného pokrytí pro jednotlivá území obcí Plzeňského kraje**

Územní odbor Plzeň, HZS Plzeňského kraje (ORP Kralovice, Nýřany, Plzeň)

Územní odbor HZS kraje	Území obce	Stupeň nebezpečí	Přifažené jednotky PO a požadavek na jejich dobu dojezdu						Kategorie				
			Doba dojezdu	Jednotka PO (dislokace)	Kat.	Doba dojezdu	Jednotka PO (dislokace)	Kat.		Doba dojezdu	Jednotka PO (dislokace)	Kat.	
Plzeň	<b>Plzeň 1</b>												
	Bolevec	II A	10	PS-Košutka	I	10	PS-Košutka	I	15	Bolevec			V
	Bílá Hora	III A	15	PS-Košutka	I	15	PS-Košutka	I	20	Bílá Hora			III
	Severní Předměstí	I B	7	PS-Košutka	I	10	PS-Košutka	I	10	PS-Košutka			I
	<b>Plzeň 2-Slovaný</b>												
	Božkov	II B	10	PS-Slovaný	I	15	PS-Slovaný	I	15	Božkov			V
	Hradiště	III A	15	PS-Slovaný	I	15	PS-Slovaný	I	20	Hradiště			V
	Koterov	II B	10	PS-Slovaný	I	15	PS-Slovaný	I	15	Koterov			III
	Východní Předměstí (jih)	I B	7	PS-Slovaný	I	10	PS-Slovaný	I	10	PS-Sřed			I
	Doudlevec (východ)	III A	15	PS-Slovaný	I	15	PS-Slovaný	I	20	Doudlevec			V
	Černice	II B	10	PS-Slovaný	I	15	PS-Slovaný	I	15	Černice			V
	Lobzy (jih)	II B	10	PS-Slovaný	I	15	PS-Slovaný	I	15	PS-Sřed			I
	<b>Plzeň 3</b>												
	Doudlevec (západ)	II B	10	PS-Sřed	I	15	PS-Sřed	I	15	Doudlevec			V
	Radobyčice	III B	15	PS-Slovaný	I	20	PS-Slovaný	I	20	Radobyčice			V
	Skvrňany	II B	10	PS-Sřed	I	15	PS-Sřed	I	15	Skvrňany			III
	Vačha	III B	15	PS-Sřed	I	20	PS-Sřed	I	20	PS Slovaný			I
	Nová Hospoda	III B	15	PS-Sřed	I	20	PS-Sřed	I	20	PS Košutka			I
	Vnitřní Město	II B	10	PS-Sřed	I	15	PS-Sřed	I	15	PS-Košutka			I
	Jižní Předměstí	I B	7	PS-Sřed	I	10	PS-Sřed	I	10	PS-Košutka			I
Východní Předměstí(sev)	III A	15	PS-Sřed	I	15	PS-Sřed	I	20	PS-Slovaný			I	
Litice	III A	15	PS-Sřed	I	15	PS-Sřed	I	20	PS Slovaný			I	
<b>Plzeň 4</b>													
Bukovec	III A	15	PS-Sřed	I	15	PS-Sřed	I	20	Bukovec			V	
Červený Hrádek	III A	15	PS-Sřed	I	15	PS-Sřed	I	20	Č.Hrádek			V	
Doubravka	II A	10	PS-Sřed	I	10	PS-Sřed	I	15	Doubravka			III	
Lobzy (sever)	II B	10	PS-Sřed	I	15	PS-Sřed	I	15	PS-Slovaný			I	
Východní Předměstí	III A	15	PS-Sřed	I	15	PS-Sřed	I	20	PS-Slovaný			I	
Újezd	II B	10	PS-Sřed	I	15	PS-Sřed	I	15	Újezd			V	



Holovousy	IV	20	Holovousy	V	25	PS Plasy	I			
Hromnice	III B	15	Hromnice	V	20	PS Pízeň Košutka	I	20	PS Pízeň Košutka	I
Horní Bělá	III B	15	PS Plasy	I	20	PS Plasy	I	20	Horní Bělá	III
Hvozd	IV	20	PS Plasy	I	25	Hvozd	V			
Horní Břiza	II B	10	Horní Břiza	II	15	PS Pízeň Košutka	I	15	PS Pízeň Košutka	I
Chotíkov	III B	15	PS Pízeň Košutka	I	20	PS Pízeň Košutka	I	20	Chotíkov	V
Chrást	III A	15	PS Pízeň Střed	I	15	PS Pízeň Střed	I	20	Chrást	III
Chříč	III A	15	Chříč	III	15	Zvíkovec	III	20	Kožlany	III
Jarov	IV	20	PS Plasy	I	25	Jarov	V			
Chválenice	III B	15	PS Pízeň Slovany	I	20	PS Pízeň Slovany	I	20	Chválenice	V
Želčany	IV	20	PS Slovany	I	25	Želčany	V			
Kaceřov	IV	20	PS Plasy	I	25	Kaceřov	V			
Kaznějov	II B	10	PS Plasy	I	15	PS Plasy	I	15	Kaznějov	III
Kbelany	IV	20	PS Nýřany	I	25	Nýřany	II			
Kočín	IV	20	PS Plasy	I	25	Kočín	V			
Kopidló	IV	20	PS Plasy	I	25	Kopidló	V			
Koryta	IV	20	PS Plasy	I	25	Koryta	V			
Kozojedy	III A	15	PS Plasy	I	15	PS Plasy	I	20	Kozojedy	III
Kozolupy	III A	15	PS Nýřany	I	15	Nýřany	II	15	Kozolupy	V
Krašovice	III B	15	PS Pízeň Košutka	I	20	PS Plasy	I	20	Krašovice	V
Kožlany	II B	10	Kralovice	II	15	PS Plasy	I	15	Kožlany	III
Kralovice	II B	10	Kralovice	II	15	PS Plasy	I	15	PS Plasy	I
Bukovina	IV	20	PS Plasy	I	25	PS Plasy	I			
Hrádecko	IV	20	PS Plasy	I	25	Kralovice	II			
Mariánský Týnec	IV	20	PS Plasy	I	25	PS Plasy	I			
Remešín	IV	20	PS Plasy	I	25	PS Plasy	I			
Trojany	IV	20	PS Plasy	I	25	PS Plasy	I			
Krsy	IV	20	Krsy	III	25	PS Pízeň Košutka	I			
Křelovice	IV	20	Křelovice	V	25	Pernarec	III			
Kunějovice	IV	20	Kunějovice	V	25	PS Pízeň Košutka	I			
Kyšice	III A	15	PS Pízeň Střed	I	15	PS Pízeň Střed	I	20	Kyšice	V
Ledce	III A	15	PS Pízeň Košutka	I	15	PS Pízeň Košutka	I	20	Ledce	V
Letkov	III B	15	PS Pízeň Slovany	I	20	PS Pízeň Slovany	I	20	Letkov	V
Lhůta	IV	20	PS Rokycany	I	25	Lhůta	V			
Líné	III A	15	PS Nýřany	I	15	Líné	III	20	Nýřany	II

<b>Líšťany</b>	III B	15	PS Pízeň Košutka	I	20	PS Pízeň Košutka	I	20	Líšťany	V
<b>Líté</b>	III B	15	PS Plasy	I	20	PS Plasy	I	20	Líté	V
<b>Lochovice</b>	IV	20	PS Nýřany	I	15	Lochovice	V			
<b>Losiná</b>	III A	15	PS Pízeň Slovany	I	15	PS Pízeň Slovany	I	20	Losiná	V
<b>Loza</b>	III B	15	PS Plasy	I	20	PS Plasy	I	20	Loza	V
<b>Manětín</b>	III A	15	Manětín	III	15	PS Plasy	I	20	PS Plasy	I
<b>Mezí</b>	IV	20	Manětín	III	25	PS Plasy	I			
<b>Újezd</b>	IV	20	Manětín	III	25	PS Plasy	I			
<b>Zhořec</b>	IV	20	PS Toužim	I	25	PS Plasy	I			
<b>Město Touškov</b>	II B	10	PS Nýřany	I	15	M. Touškov	III	15	Nýřany	II
<b>Mladotice</b>	III B	15	PS Plasy	I	20	PS Plasy	I	20	Mladotice	V
<b>Mokrouše</b>	IV	20	PS Pízeň Slovany	I	25	Mokrouše	V			
<b>Mrtník</b>	III B	15	PS Plasy	I	20	PS Plasy	I	20	Mrtník	V
<b>Myslinka</b>	IV	20	PS Nýřany	I	25	Nýřany	II			
<b>Nadryby</b>	IV	20	Nadryby	V	25	PS Pízeň Košutka	I			
<b>Nečtiny</b>	III B	15	Nečtiny	V	20	Manětín	III	20	Úněšov	III
<b>Nekmíř</b>	III B	15	Nekmíř	III	20	PS Pízeň Košutka	I	20	PS Pízeň Košutka	I
<b>Nevřeň</b>	III A	15	PS Pízeň Košutka	I	15	PS Pízeň Košutka	I	20	Nevřeň	V
<b>Nezbavětice</b>	IV	20	PS Pízeň Slovany	I	25	Nezbavětice	V			
<b>Nezvěstice</b>	III A	15	PS Pízeň Slovany	I	15	PS Pízeň Slovany	I	20	Nezvěstice	V
<b>Nýřany</b>	II B	10	PS Nýřany	I	10	Nýřany	II	15	Tlučná	III
<b>Obora</b>	III B	15	PS Plasy	I	20	PS Plasy	I	20	Obora	V
<b>Ostrov u Bezdružic</b>	IV	20	Ostrov u Bezdružic	V	25	PS Pízeň Košutka	I			
<b>Pastuchovice</b>	IV	20	Žihle	III	25	Jesenice	II			
<b>Pernarec</b>	III B	15	Pernarec	III	20	Úněšov	III	20	PS Pízeň Košutka	I
<b>Pláně</b>	IV	20	PS Plasy	I	25	Pláně	V			
<b>Plasy</b>	II B	10	PS Plasy	I	15	PS Plasy	I	15	Plasy(H.Hradiště)	V
<b>Plešnice</b>	III B	15	PS Nýřany	I	20	Nýřany	II	20	Plešnice	V
<b>Přovany</b>	III B	15	Přovany	III	20	PS Nýřany	I	20	Nýřany	II
<b>Potvorov</b>	IV	20	Potvorov	V	25	PS Plasy	I			
<b>Přehýšov</b>	III B	15	PS Nýřany	I	20	Nýřany	II	15	Přehýšov	V
<b>Příšov</b>	III A	15	PS Pízeň Košutka	I	15	PS Pízeň Košutka	I	20	Příšov	V
<b>Rochlov</b>	III B	15	PS Nýřany	I	20	Nýřany	II	15	Rochlov	V
<b>Rybnice</b>	III B	15	PS Plasy	I	20	PS Plasy	I	20	Rybnice	V
<b>Sedlec</b>	IV	20	PS Plasy	I	25	Sedlec	V			
<b>Slatiná</b>	IV	20	Chřtíc	III	25	Slatina	V			

Stary Pizenec	II B	10	PS Pizeň Slovany	I	15	PS Pizeň Slovany	I	15	PS Pizeň Slovany	I	15	Stary Pizenec	III
Sedlec	III B	15	PS Pizeň Slovany	I	20	PS Pizeň Slovany	I	20	PS Pizeň Slovany	I	20	Sedlec	V
Studená	IV	20	Chřtč	III	25	Studená	V						
Štěnovický Borek	IV	20	PS Pizeň Slovany	I	25	Štěnovický Borek	V						
Štáhlavy	II B	10	PS Pizeň Slovany	I	15	PS Pizeň Slovany	I	15	Štáhlavy	I	15	Štáhlavy	V
Štáhlavice	III B	15	PS Pizeň Slovany	I	20	PS Pizeň Slovany	I	20	Štáhlavice	I	20	Štáhlavice	V
Štichovice	IV	20	PS Piasy	I	25	Štichovice	V						
Tatiná	III B	15	PS Pizeň Košutka	I	20	PS Pizeň Košutka	I	20	Tatiná	I	20	Tatiná	V
Tis u Blatna	IV	20	Žihle	III	25	Lubenec	II						
Tlučná	II B	10	PS Nýřany	I	15	Tlučná	III	15	Nýřany	III	15	Nýřany	II
Trnová	III B	15	Trnová	V	20	PS Pizeň Košutka	I	20	PS Pizeň Košutka	I	20	PS Pizeň Košutka	I
Třemošná	II B	10	PS Pizeň Košutka	I	15	PS Pizeň Košutka	I	15	Třemošná	I	15	Třemošná	V
Záluží	III B	15	PS Pizeň Košutka	I	20	PS Pizeň Košutka	I	20	Třemošná	I	20	Třemošná	V
Tymákov	III B	15	PS Pizeň Slovany	I	20	PS Pizeň Slovany	I	20	Tymákov	I	20	Tymákov	V
Uherce	III B	15	PS Nýřany	PS Piasy	I		II	15	Uherce	II	15	Uherce	V
Újezd nade Mží	IV	20	PS Nýřany	I	25	Újezd nade Mží	V						
Újlice	III B	15	PS Nýřany	I	20	Nýřany	II	15	Přovany	II	15	Přovany	III
Úněšov	III B	15	Úněšov	III	20	PS Pizeň Košutka	I	20	PS Pizeň Košutka	I	20	PS Pizeň Košutka	I
Úterý	III A	15	PS Toužim	I	15	Krsy	III	20	Úterý	III	20	Úterý	V
Vejpřnice	II B	10	PS Nýřany	I	15	PS Pizeň Sřed	I	15	Vejpřnice	I	15	Vejpřnice	V
Velečín	IV	20	Žihle	III	25	Velečín	V						
Vochov	III B	15	PS Pizeň Sřed	I	20	PS Pizeň Sřed	I	20	Vochov	I	20	Vochov	V
Všehrdy	IV	20	Kozojedy	III	25	Všehrdy	V						
Všeruby	III A	15	PS Pizeň Košutka	I	15	PS Pizeň Košutka	I	20	Všeruby	I	20	Všeruby	III
Výrov	IV	20	PS Piasy	I	25	Výrov	V						
Hadačka	IIIB	15	PS Piasy	I	20	PS Piasy	I	20	Výrov	I	20	Výrov	V
Vysoká Libyně	III B	15	Kralovice	II	20	PS Piasy	I	20	Vysoká Libyně	I	20	Vysoká Libyně	V
Zahrádka	IV	20	Úněšov	III	25	Zahrádka	V						
Zbůch	II B	10	PS Nýřany	I	15	Nýřany	II	15	Zbůch	II	15	Zbůch	V
Zruč - Senec	III A	15	PS Pizeň Košutka	I	15	PS Pizeň Košutka	I	20	Zruč-Senec	I	20	Zruč-Senec	III
Žihle	III A	15	Žihle	III	15	Kralovice	II	20	PS Piasy	II	20	PS Piasy	I
Hluboká	IV	20	Žihle	III	25	PS Piasy	I						
Kalec	IV	20	Žihle	III	25	PS Piasy	I						
Nový Dvůr	IV	20	Žihle	III	25	PS Piasy	I						
Odlezy	IV	20	Žihle	III	25	PS Piasy	I						
Přehořov	IV	20	Žihle	III	25	PS Piasy	I						
Žilov	III B	15	PS Pizeň Košutka	I	20	PS Pizeň Košutka	I	20	Žilov	I	20	Žilov	V

Seznam jednotek PO k zabezpečení území jednotkami PO, jejich dislokace a předurčení podle základní tabulky plošného pokrytí pro jednotlivá území obcí Plzeňského kraje  
 Územní odbor Rokycany, HZS Plzeňského kraje (ORP Rokycany)

Územní odbor HZS kraje	Území obce	Stupeň nebezpečí	Přifažené jednotky PO a požadavek na jejich dobu dojezdu				Jednotka PO (dislokace)				Kategorie
			Doba dojezdu	Jednotka PO (dislokace)	Kat.	Doba dojezdu	Doba dojezdu	Jednotka PO (dislokace)	Kat.	Doba dojezdu	
Rokycany	Rokycany- Plz. Předm.	II B	10	PS Rokycany	I	15	PS Rokycany	I	15	Ejovice	III
	Rokycany - Borek	III B	15	PS Rokycany	I	20	PS Rokycany	I	20	Holoubkov	III
	Rokycany - Nové Město	II A	10	PS Rokycany	I	10	PS Rokycany	I	15	Osek	III
	Rokycany - Střed	II B	10	PS Rokycany	I	15	PS Rokycany	I	15	Osek	III
	Bezděkov	IV	20	PS Radnice	I	25	Břasy	III			
	Břasy	III A	15	PS Radnice	I	15	Břasy	III	20	Radnice	II
	Darová	IV	20	PS Radnice	I	25	Břasy	III			
	Kříše	III B	15	PS Radnice	I	20	Břasy	III	20	Kříše	V
	Stupno	III B	15	PS Radnice	I	20	Břasy	III	20	Radnice	II
	Vranovice	IV	20	PS Radnice	I	25	Vranovice	V			
	Březina	III B	15	PS Rokycany	I	20	Břasy	III	20	Osek	III
	Bujesily	IV	20	PS Radnice	I	25	Bujesily	V			
	Bušovice	III A	15	Bušovice	III	15	PS Rokycany	I	20	Osek	III
	Sedlecko	IV	20	Bušovice	III	25	PS Rokycany	I			
	Střapole	IV	20	Bušovice	III	25	PS Rokycany	I			
	Cekov	IV	20	Zbiroh	II	25	Cekov	V			
	Čiřlá	IV	20	Podmokly	III	25	Mlečice	III			
	Dobřív	III A	15	Dobřív	III	15	PS Rokycany	I	20	Mirošov	II
	Pavlovsko	IV	20	PS Rokycany	I	25	PS Rokycany	I			
	Drahoňův Újezd	IV	20	Drahoňův Újezd	III	25	PS Radnice	I			
	Ejovice	III A	15	Ejovice	III	15	PS Rokycany	I	20	PS Pízeň-Slovany	I
	Hlohovice	IV	20	PS Radnice	I	25	Hlohovice	V			
	Hlohovičky	IV	20	PS Radnice	I	25	Hlohovice	V			
	Mostišťe	IV	20	PS Radnice	I	25	Hlohovice	V			
	Svinná	IV	20	PS Radnice	I	25	Hlohovice	V			
	Holoubkov	II B	10	PS Rokycany	I	15	Holoubkov	III	15	PS Rokycany	I
Hrádek	III A	15	Hrádek	III	15	PS Rokycany	I	20	PS Rokycany	I	
Nová Huť	II B	10	PS Rokycany	I	15	PS Rokycany	I	15	Hrádek	III	
Hradiště	IV	20	Zvíkovec	III	25	Podmokly	III				
Hůrky	IV	20	PS Rokycany	I	25	Hůrky	V				
Cheznovice	III A	15	Cheznovice	V	15	Mýto	III	20	Strašice	III	

Chlum	IV	20	Mlečice	III	25	Podmokly	III		
Chomle	IV	20	PS Radnice	I	25	Břasy	III		
Kakejcov	IV	20	Mirošov	II	25	Kakejcov	V		
Drážky	IV	20	Mirošov	II	25	PS Rokycany	I		
Kamenec	IV	20	PS Radnice	I	25	Radnice	II		
Kamenný Újezd	IIIB	15	PS Rokycany	I	20	PS Rokycany	I	20	Kamenný Újezd
Kocanda	IIIA	15	PS Rokycany	I	15	PS Rokycany	I	20	Kamenný Újezd
Kařez	IIIA	15	Zbiroh	II	15	Mýto	III	20	Kařez
Kařezek (Kařizek I)	IV	20	Mýto	III	25	Kařizek	V		
Klabava	IIIA	15	PS Rokycany	I	15	PS Rokycany	I	20	Ejovice
Kladruby	IV	20	PS Radnice	I	25	Kladruby	V		
Hřeštlav	IV	20	PS Radnice	I	25	Kladruby	V		
Třímány	IIIB	15	PS Radnice	I	20	Radnice	II	20	Kladruby
Kornatice	IV	20	Mirošov	II	25	Kornatice	V		
Lhota pod Radčem	IIIB	15	Zbiroh	II	20	PS Radnice	I	20	Holoubkov
Lhotka u Radnic	IV	20	PS Radnice	I	25	Lhotka u Radnic	V		
Chockov	IV	20	PS Radnice	I	25	Lhotka u Radnic	V		
Liblín	IIIA	15	PS Radnice	I	15	Liblín	V	20	Kozojedy
Lišná	IV	20	Zbiroh	II	25	Lišná	V		
Litohlav	IIIA	15	PS Rokycany	I	15	PS Rokycany	I	20	Litohlav
Medový Újezd	IV	20	PS Rokycany	I	25	Holoubkov	III		
Mešno	IV	20	Mirošov	II	25	Mešno	V		
Mirošov	IIIB	10	Mirošov	II	15	Hrádek	III	15	PS Rokycany
Myt	IV	20	Mirošov	II	25	PS Rokycany	I		
Mlečice	IIIB	15	Mlečice	III	20	PS Radnice	I	20	Podmokly
Prašný Újezd	IV	20	Mlečice	III	25	Prašný Újezd	V		
Skoupý	IV	20	Mlečice	III	25	PS Radnice	I		
Mýto	IIIB	10	Mýto	III	15	Holoubkov	III	15	PS Rokycany
Kařezek II. (Dolní)	IV	20	Mýto	III	25	PS Rokycany	I		
Němčovice	IV	20	PS Radnice	I	25	Němčovice	V		
Olešná	IV	20	PS Radnice	I	25	Němčovice	V		
Nevid	IV	20	PS Rokycany	I	25	Nevid	V		
Osek	IIIB	15	PS Rokycany	I	20	PS Rokycany	I	20	Osek
Vitinka	IV	20	PS Rokycany	I	25	Vitinka	V		

Ostrovec-Lh.-Ostrovec	IV	20	Mlečice	III	25	Zbiroh	II		
Lhotka	IV	20	Mlečice	III	25	Zbiroh	II		
Přískov	IV	20	Zbiroh	II	25	Přískov	V		
Podmokly	IIIA	15	Podmokly	III	15	Mlečice	III	20	Zvíkovec
Příkosice	IIIB	15	Mirošov	II	20	PS Rokycany	I	20	Příkosice
Přivětice	IV	20	PS Radnice	I	25	Přivětice	V		
Sklepná Huť	IV	20	PS Radnice	I	25	Přivětice	V		
Radnice	IIIB	10	PS Radnice	I	15	Radnice	II	15	Břasy
Svatá Barbora	IV	20	PS Radnice	I	25	Radnice	II		
Raková	IV	20	PS Rokycany	I	25	Raková	V		
Sebečice	IV	20	PS Radnice	I	25	Radnice	II		
Biskoupky	IV	20	PS Radnice	I	25	Radnice	II		
Sirá	IV	20	Zbiroh	II	25	Sirá	V		
Skomelno	IV	20	PS Radnice	I	25	Skomelno	V		
Skofice	IIIB	15	Skofice	V	20	Mirošov	II	20	Hrádek
Smědčice	IV	20	PS Rokycany	I	25	Smědčice	V		
Strašice	IIIB	10	Strašice	III	15	Dobřív	III	15	PS Rokycany
Svojkovice	IIIB	15	PS Rokycany	I	20	Holoubkov	III	20	PS Rokycany
Štítov	IV	20	Mirošov	II	25	Štítov	V		
Těně	IIIB	15	Strašice	III	20	PS Hořovice	I	20	Těně
Terešov	IV	20	Mlečice	III	25	Terešov	V		
Bílá Skála	IV	20	Mlečice	III	25	PS Radnice	I		
Terešovská Huť	IV	20	Mlečice	III	25	PS Radnice	I		
Těškov	IIIA	15	Mýto	III	15	Holoubkov	III	20	Těškov
Trokavec	IV	20	Mirošov	II	25	Trokavec	V		
Týček	IV	20	Zbiroh	II	25	Týček	V		
Újezd u Svatého kříže	IIIA	15	PS Radnice	I	15	Břasy	III	20	Radnice
Vejvanov	IIIB	15	PS Radnice	I	20	Radnice	II	20	Vejvanov
Veselá	IV	20	PS Rokycany	I	25	Veselá	V		
Visky	IV	20	Mirošov	II	25	Visky	V		
Volduchy	IIIB	10	PS Rokycany	I	15	PS Rokycany	I	15	Volduchy
Všenice	IIIB	15	PS Radnice	I	20	Bušovice	III	20	Všenice
Zbiroh - Zbiroh	IIIB	10	Zbiroh	II	15	Drahoňův Újezd	III	15	Mýto
Zbiroh - Chotětín	IV	20	Zbiroh	II	25	Drahoňův Újezd	III		
Zbiroh - Třebnuška	IV	20	Zbiroh	II	25	PS Radnice	I		
Zbiroh - Jablečno	IV	20	Zbiroh	II	25	Drahoňův Újezd	III		
Zbiroh - Přisedice	IV	20	Zbiroh	II	25	PS Radnice	I		
Zvíkovec	IIIB	15	Zvíkovec	III	20	Podmokly	III	20	Mlečice



Seznam jednotek PO k zabezpečení území jednotkami PO, jejich dislokace a předurčení podle základní tabulky plošného pokrytí pro jednotlivá území obcí Plzeňského kraje

Územní odbor Tachov, HZS Plzeňského kraje (ORP Stříbro a Tachov)

Územní odbor HZS kraje	Území obce	Stupeň nebezpečí	Přřazené jednotky PO a požadavek na jejich dobu dojezdu				Kategorie				
			Doba dojezdu	Jednotka PO (dislokace)	Kategorie	Doba dojezdu		Jednotka PO (dislokace)	Kategorie		
Tachov	Benešovice	IV	20	PS Stříbro	I	25	Benešovice	V			
	Lom u Stříbra	IV	20	PS Stříbro	I	25	Stříbro	III			
	Bezdrůžice	IV	20	Konst.Lázně	III	25	Bezdrůžice	V			
	Dolní Polžice	IV	20	Konst.Lázně	III	25	Bezdrůžice	V			
	Horní Polžice	IV	20	Konst.Lázně	III	25	Bezdrůžice	V			
	Kamýk	IV	20	Konst.Lázně	III	25	Bezdrůžice	V			
	Kohoutov	IV	20	Konst.Lázně	III	25	Bezdrůžice	V			
	Křivce	IV	20	Konst.Lázně	III	25	Bezdrůžice	V			
	Pačín	IV	20	Konst.Lázně	III	25	Bezdrůžice	V			
	Řešín	IV	20	Konst.Lázně	III	25	Bezdrůžice	V			
	Zhořec	IV	20	Konst.Lázně	III	25	Bezdrůžice	V			
	Bor	II B	10	Bor	II	15	PS Tachov	I	15	Přimda	II
	Bezděkov	IV	20	Bor	II	25	PS Tachov	I			
	Boječnice	IV	20	Bor	II	25	PS Stříbro	I			
	Borovany	IV	20	Bor	II	25	PS Stříbro	I			
	Čečkovice	IV	20	Bor	II	25	PS Tachov	I			
	Darnov	IV	20	PS Tachov	I	25	Darnov	V			
	Doly	IV	20	Bor	II	25	PS Tachov	I			
	Hlupenov	IV	20	Bor	II	25	PS Tachov	I			
	Holostřevy	IV	20	Bor	II	25	PS Stříbro	I			
	Kosov	IV	20	Bor	II	25	PS Stříbro	I			
	Kurojedy	IV	20	Bor	II	25	PS Tachov	I			
	Lhota	IV	20	Bor	II	25	PS Tachov	I			
	Lužná	IV	20	Bor	II	25	Přimda	II			
	Málkovice	IV	20	Bor	II	25	PS Tachov	I			
	Malovice	IV	20	Bor	II	25	PS Tachov	I			
	Muckov	IV	20	Bor	II	25	PS Tachov	I			
Nová Hospoda	IV	20	Bor	II	25	PS Tachov	I				
Nový Dvůr	IV	20	Bor	II	25	PS Stříbro	I				
Ostrov	IV	20	Bor	II	25	PS Tachov	I				
Skviřín	IV	20	Bor	II	25	PS Stříbro	I				
Velká Ves	IV	20	Bor	II	25	PS Tachov	I				

Vysočany	III B	15	Bor	II	20	PS Tachov	I	20	PS Tachov	I	20	PS Tachov	I
Brod nad Tichou	III A	15	PS Tachov	I	15	PS Tachov	I	20	PS Tachov	I	20	Brod nad Tichou	V
Broumov	IV	20	Planá	II	25	PS Tachov	I	20	PS Tachov	I	20	Cebiv	V
Cebiv	III B	15	PS Stříbro	I	20	Konst.Lázně	III	25	Cebiv	V	20	Cebiv	V
Bezemín	IV	20	PS Stříbro	I	25	Cebiv	V	20	PS Tachov	I	20	Ctibor	V
Ctibor	III B	15	PS Tachov	I	20	PS Tachov	I	25	Ctibor	V	20	Ctibor	V
Břeží	IV	20	PS Tachov	I	25	PS Tachov	I	20	PS Tachov	I	20	Částkov	V
Částkov	III B	15	PS Tachov	I	20	PS Tachov	I	25	Částkov	V	20	Částkov	V
Maršovy Chody	IV	20	PS Tachov	I	25	Částkov	V	20	Částkov	V	20	Planá	II
Pernolec	IV	20	PS Tachov	I	25	Částkov	V	20	PS Stříbro	I	20	Planá	II
Černošín	III B	15	Černošín	III	20	PS Stříbro	I	25	PS Stříbro	I	25		
Krásné Údolí	IV	20	Černošín	III	25	PS Stříbro	I	25	PS Stříbro	I	25		
Lažany	IV	20	Černošín	III	25	PS Stříbro	I	25	PS Stříbro	I	25		
Lhota	IV	20	Černošín	III	25	PS Stříbro	I	25	PS Stříbro	I	25		
Ostrovce	IV	20	Černošín	III	25	PS Stříbro	I	25	PS Stříbro	I	25		
Pytlou	IV	20	Černošín	III	25	PS Stříbro	I	25	PS Stříbro	I	25		
Třebel	IV	20	Černošín	III	25	PS Stříbro	I	25	PS Stříbro	I	25		
Vichov	IV	20	Černošín	III	25	PS Stříbro	I	25	PS Stříbro	I	25		
Záhofí	IV	20	Černošín	III	25	PS Stříbro	I	25	PS Stříbro	I	25		
Dlouhý Újezd	III B	15	PS Tachov	I	20	PS Tachov	I	20	PS Tachov	I	20	Dlouhý Újezd	V
Erpužice	III B	15	PS Stříbro	I	20	Pernarec	III	20	Erpužice	V	20	Erpužice	V
Blahousty	IV	20	PS Stříbro	I	25	Erpužice	V	25	Erpužice	V	25		
Malovice	IV	20	PS Stříbro	I	25	Erpužice	V	25	PS Tachov	I	25		
Haize	III B	20	Haize	III	25	PS Tachov	I	25	Haize	III	25		
Branka	IV	20	PS Tachov	I	25	Haize	III	25	PS Tachov	I	25		
Horní Výšina	IV	20	Haize	III	25	PS Tachov	I	25	PS Tachov	I	25		
Svobodka	IV	20	Haize	III	25	PS Tachov	I	25	Horní Kozolupy	V	25		
Horní Kozolupy	IV	20	PS Stříbro	I	25	PS Stříbro	I	25	PS Stříbro	I	25		
Očín	IV	20	Konst.Lázně	III	25	PS Stříbro	I	25	PS Stříbro	I	25		
Slavice	IV	20	Konst.Lázně	III	25	PS Stříbro	I	25	PS Stříbro	I	25		
Strahov	IV	20	Konst.Lázně	III	25	PS Stříbro	I	25	PS Stříbro	I	25		
Hošťka	III B	15	Konst.Lázně	III	25	PS Stříbro	I	20	PS Tachov	I	20	Hošťka	V
Žebráky	IV	20	Přimda	II	25	PS Tachov	I	25	Přimda	II	25		
Chodová Planá	III A	15	PS Tachov	I	15	Chodová Planá	III	25	Planá	II	20	PS Mar.Lázně	I
Boněnov	IV	20	Chodová Planá	III	25	Chodová Planá	III	25	PS Tachov	I	25		
Dolní Kramolín	IV	20	Chodová Planá	III	25	Chodová Planá	III	25	PS Tachov	I	25		
Holubín	IV	20	Chodová Planá	III	25	Chodová Planá	III	25	PS Tachov	I	25		

Hostičkov	IV	20	Chodová Planá	III	25	PS Tachov	I		
Michalovy Hory	IV	20	Chodová Planá	III	25	PS Tachov	I		
Pístov	IV	20	Chodová Planá	III	25	PS Tachov	I		
Vyškov	IV	20	Chodová Planá	III	25	PS Tachov	I		
<b>Chodský Újezd</b>	III A	15	PS Tachov	I	15	PS Tachov	I	15	Chodský Újezd V
Dolní Jadruž	IV	20	PS Tachov	I	25	Chodský Újezd	V		
Horní Jadruž	IV	20	PS Tachov	I	25	Chodský Újezd	V		
Nahý Újezdec	IV	20	PS Tachov	I	25	Nahý Újezdec	V		
Neblažov	IV	20	PS Tachov	I	25	Chodský Újezd	V		
Štokov	IV	20	PS Tachov	I	25	Chodský Újezd	V		
Žďár	IV	20	PS Tachov	I	25	Chodský Újezd	V		
<b>Kladruby</b>	II B	10	PS Stříbro	I	15	Kladruby	III	15	Stříbro III
Brod u Stříbra	IV	20	Kladruby	III	25	PS Stříbro	I		
Láz	IV	20	Kladruby	III	25	PS Stříbro	I		
Milevo	IV	20	Kladruby	III	25	PS Stříbro	I		
Pozorka	IV	20	Kladruby	III	25	PS Stříbro	I		
Tuněchody	IV	20	Kladruby	III	25	PS Stříbro	I		
Vrbice u Stříbra	IV	20	Kladruby	III	25	PS Stříbro	I		
<b>Kočov</b>	IV	20	PS Tachov	I	25	Kočov	V		
Janov	IV	20	Planá	II	25	PS Tachov	I		
Kličov	IV	20	Planá	II	25	PS Tachov	I		
Ústí	IV	20	Planá	II	25	PS Tachov	I		
<b>Kokašice</b>	III B	15	Konst.Lázně	III	20	Černošín	III	20	Kokašice V
Čeliv	IV	20	Konst.Lázně	III	25	PS Stříbro	I		
Krasíkov	IV	20	Konst.Lázně	III	25	PS Stříbro	I		
Lomy	IV	20	Konst.Lázně	III	25	PS Stříbro	I		
<b>Konstantinovy Lázně</b>	III B	15	Konst.Lázně	III	20	PS Stříbro	I	20	Krsy III
Břetislav	IV	20	Konst.Lázně	III	25	PS Stříbro	I		
Dlouhé Hradiště	IV	20	Konst.Lázně	III	25	PS Stříbro	I		
Nová Ves	IV	20	Konst.Lázně	III	25	PS Stříbro	I		
Okrouhlé Hradiště	IV	20	Konst.Lázně	III	25	PS Stříbro	I		
Poloučany	IV	20	Konst.Lázně	III	25	PS Stříbro	I		
Potín	IV	20	Konst.Lázně	III	25	PS Stříbro	I		
Šipín	IV	20	Konst.Lázně	III	25	PS Stříbro	I		
<b>Kostelec</b>	III B	15	PS Stříbro	I	20	Kladruby	III	20	Kostelec V
Lšeín	IV	20	PS Stříbro	I	25	Kostelec	V		
Nedražice	IV	20	PS Stříbro	I	25	Kostelec	V		

Ostrov u Stříbra	IV	20	PS Stříbro	I	25	Kostelec	V	
Popov	IV	20	PS Stříbro	I	25	Kostelec	V	
Vrhavěč	IV	20	PS Stříbro	I	25	Kostelec	V	
Kšice	IV	20	PS Stříbro	I	25	Stříbro	III	
Lomnička	IV	20	PS Stříbro	I	25	Stříbro	III	
Lesná	III B	15	Lesná	V	20	PS Tachov	I	20 Lesná
Háje	IV	20	PS Tachov	I	25	Lesná	V	
Pisařova Vesce	IV	20	PS Tachov	I	25	Lesná	V	
Stará Knižecí Huť	IV	20	PS Tachov	I	25	Lesná	V	
Lestkov	III B	15	Lestkov	V	20	Konst. Lázně	III	20 Planá
Domaslav	IV	20	Planá	II	25	Lestkov	V	
Hanov	IV	20	Planá	II	25	Lestkov	V	
Stan	IV	20	Konst. Lázně	III	25	Lestkov	V	
Vrbice u Bezdružic	IV	20	Konst. Lázně	III	25	Lestkov	V	
Vysoké Jamné	IV	20	Konst. Lázně	III	25	Lestkov	V	
Lom u Tachova	III B	15	PS Tachov	I	20	PS Tachov	I	20 Lom u Tachova
Milíře	IV	20	PS Tachov	I	25	Haže	III	
Zadní Milíře	IV	20	PS Tachov	I	25	Haže	III	
Obora	IV	20	PS Tachov	I	25	Haže	III	
Dolní Výšina	IV	20	PS Tachov	I	25	Haže	III	
Olbramov	IV	20	Černošín	III	25	PS Stříbro	I	
Kofen	IV	20	Planá	II	25	Konst. Lázně	III	
Zádub	IV	20	Černošín	III	25	PS Stříbro	I	
Ošelín	IV	20	PS Stříbro	I	25	Bor	II	
Dolní Plezom	IV	20	PS Tachov	I	25	PS Tachov	I	
Horní Plezom	IV	20	PS Tachov	I	25	PS Tachov	I	
Lobzy	IV	20	PS Tachov	I	25	PS Tachov	I	
Plezom	IV	20	PS Tachov	I	25	PS Tachov	I	
Planá	II A	10	Planá	II	10	PS Tachov	I	15 PS Tachov
Dolní Sedliště	IV	20	Planá	II	25	PS Tachov	I	
Křínov	IV	20	Planá	II	25	PS Tachov	I	
Kříženeč	IV	20	Planá	II	25	PS Tachov	I	
Otín	IV	20	Planá	II	25	PS Tachov	I	
Pavlovice	IV	20	PS Tachov	I	25	Planá	II	
Svahy	IV	20	Planá	II	25	PS Tachov	I	
Týnec	IV	20	Planá	II	25	PS Tachov	I	
Vížka	IV	20	Planá	II	25	PS Tachov	I	

Vysoké Sedliště	IV	20	Planá	II	25	PS Tachov	I	
Zliv	IV	20	Planá	II	25	PS Tachov	I	
Prostiboř	IV	20	PS Stříbro	I	25	Staré Sedlo	V	
Kopec	IV	20	PS Stříbro	I	25	Staré Sedlo	V	
Telice	IV	20	PS Stříbro	I	25	Staré Sedlo	V	
Přimda	III A	15	Přimda	II	15	Bor	II	20 PS Tachov
Kundratice	IV	20	Přimda	II	25	PS Tachov	I	
Malé Dvorce	IV	20	Přimda	II	25	PS Tachov	I	
Málkov	IV	20	Přimda	II	25	PS Tachov	I	
Mlýnec	IV	20	Přimda	II	25	PS Tachov	I	
Rájov	IV	20	Přimda	II	25	PS Tachov	I	
Třískolupy	IV	20	Třískolupy	V	25	Přimda	II	
Újezd pod Přimdou	IV	20	Přimda	II	25	PS Tachov	I	
Velké Dvorce	III B	15	Přimda	II	20	Bor	II	20 PS Tachov
Rozvadov	III B	15	Rozvadov	V	20	Přimda	II	20 PS Tachov
Diana	IV	20	Rozvadov	V	25	Přimda	II	
Millře	IV	20	Rozvadov	V	25	PS Tachov	I	
Nové Domky	IV	20	Rozvadov	V	25	PS Tachov	I	
Rozcešť	IV	20	Rozvadov	V	25	PS Tachov	I	
Svatá Kateřina	IV	20	Rozvadov	V	25	PS Tachov	I	
Skapce	IV	20	PS Stříbro	I	25	Skapce	V	
Krtín	IV	20	PS Stříbro	I	25	Kladruby	III	
Zálezly	IV	20	PS Stříbro	I	25	Kladruby	III	
Staré Sedliště	III A	15	PS Tachov	I	15	PS Tachov	I	20 Staré Sedliště
Labuť	IV	20	Staré Sedliště	V	25	PS Tachov	I	
Mchov	IV	20	PS Tachov	I	25	Staré Sedliště	V	
Nové Sedliště	IV	20	PS Tachov	I	25	Nové Sedliště	V	
Úšava	IV	20	PS Tachov	I	25	Staré Sedliště	V	
Staré Sedlo	IV	20	Staré Sedlo	V	25	PS Stříbro	I	
Darmyšl	IV	20	Staré Sedlo	V	25	Stráž	III	
Racov	IV	20	Staré Sedlo	V	25	PS Stříbro	I	
Stráž	III A	15	Stráž	III	15	Bor	II	20 PS Stříbro
Bernartice	IV	20	Stráž	III	25	PS Stříbro	I	
Boněnice	IV	20	Stráž	III	25	PS Stříbro	I	
Bonětičky	IV	20	Stráž	III	25	PS Stříbro	I	
Borek	IV	20	Stráž	III	25	Bor	II	
Dehetná	IV	20	Stráž	III	25	Bor	II	

Jadruž	IV	20	Přimda	II	25	Bor	II		
Olešná	IV	20	Stráž	III	25	PS Stříbro	I		
Souměř	IV	20	Stráž	III	25	PS Stříbro	I		
Strachovice	IV	20	Stráž	III	25	PS Stříbro	I		
Valcha	IV	20	Stráž	III	25	Bor	II		
<b>Stříbro</b>	II A	10	PS Stříbro	I	10	Stříbro	III	15	Kladruby
Butov	IV	20	PS Stříbro	I	25	Stříbro	III		
Jezerce	IV	20	PS Stříbro	I	25	Stříbro	III		
Lhota u Stříbra	IV	20	PS Stříbro	I	25	Stříbro	III		
Milíkov	IV	20	PS Stříbro	I	25	Stříbro	III		
Otročin	IV	20	PS Stříbro	I	25	Stříbro	III		
Těchlovice	IV	20	PS Stříbro	I	25	Stříbro	III		
<b>Studánka</b>	IV	20	PS Tachov	I	25	Studánka	V		
<b>Sulislav</b>	IV	20	PS Stříbro	I	25	Stříbro	III		
<b>Svojšíň</b>	III A	15	PS Stříbro	I	15	Černošín	III	20	Svojšíň
Holyně	IV	20	PS Stříbro	I	25	Svojšíň	V		
Nynkov	IV	20	PS Stříbro	I	25	Svojšíň	V		
Řebří	IV	20	PS Stříbro	I	25	Svojšíň	V		
<b>Sytno</b>	III B	15	PS Stříbro	I	20	Stříbro	III	20	Hefmanova Huť
<b>Tachov</b>	II A	10	PS Tachov	I	10	PS Tachov	I	15	Tachov
Biletín	IV	20	PS Tachov	I	25	Tachov	III		
Malý Rapotín	IV	20	PS Tachov	I	25	Tachov	III		
Mýto	IV	20	PS Tachov	I	25	Tachov	III		
Oldřichov	IV	20	PS Tachov	I	25	Tachov	III		
Světce	IV	20	PS Tachov	I	25	Tachov	III		
Velký Rapotín	IV	20	PS Tachov	I	25	Velký Rapotín	V		
Vitkov	IV	20	PS Tachov	I	25	Tachov	III		
<b>Tisová</b>	III B	15	PS Tachov	I	20	PS Tachov	I	20	Tisová
Hlinné	IV	20	PS Tachov	I	25	Tisová	V		
Jemnice	IV	20	PS Tachov	I	25	Tisová	V		
Kumpolec	IV	20	PS Tachov	I	25	Tisová	V		
Lhotka	IV	20	PS Tachov	I	25	Tisová	V		
Trnová	IV	20	PS Tachov	I	25	Tisová	V		
<b>Trpísty</b>	IV	20	Trpísty	V	25	PS Stříbro	I		
Sviňomazy	IV	20	PS Stříbro	I	25	Pernarec	III		
<b>Třemešné</b>	IV	20	Bělá/Radbúzou	II	25	Třemešné	V		
Bezděkov	IV	20	Bělá/Radbúzou	II	25	Přimda	II		

Dubec	IV	20	Bělá/Radbúzou	II	25	Přimda	II	
Nová Ves	IV	20	Přimda	II	25	Přimda	II	
Pavlíkov	IV	20	Bělá/Radbúzou	II	25	Třemešné	V	
Únehle	IV	20	PS Stříbro	I	25	Únehle	V	
Vranov	IV	20	PS Stříbro	I	25	Stříbro	III	
Svinná	IV	20	PS Stříbro	I	25	Stříbro	III	
Zadní Chodov	III A	15	PS Tachov	I	15	PS Tachov	I	Zadní Chodov V
Kyjov	IV	20	PS Tachov	I	25	PS Tachov	I	
Záchlumí	III B	15	PS Stříbro	I	20	Černošín	III	Stříbro III
Zhoř	IV	20	PS Stříbro	I	25	Zhoř	V	

**Příloha č. 3  
k nařízení Plzeňského kraje č. 1/2010**

**Dokumentace plošného pokrytí Plzeňského kraje  
jednotkami požární ochrany**

**Seznam jednotek PO s územní působností a jednotek PO  
s místní působností zabezpečujících plošné pokrytí a jejich dislokace**

HZS Plzeňského kraje:

Územní odbor Domažlice (ORP Domažlice a Horšovský Týn)

Územní odbor Klatovy (ORP Horažďovice, Klatovy a Sušice)

Územní odbor Plzeň (ORP Blovice, Nepomuk, Přeštice, Stod, Kralovice, Nýřany a Plzeň)

Územní odbor Rokycany (ORP Rokycany)

Územní odbor Tachov (ORP Stříbro a Tachov)



**Seznam jednotek PO s územní působností a jednotek PO s místní působností  
zabezpečujících plošné pokrytí a jejich dislokace**

Územní odbor Domažlice, HZS Plzeňského kraje (ORP Domažlice a Horšovský Týn)

Evid. číslo JPO		Kat. JPO	Dislokace JPO	Zřizovatel
Okres	Jednotka			
321	010	I	Domažlice	HZS Plzeňského kraje
	012	I	Staňkov	HZS Plzeňského kraje
				2
	103	II/1	Bělá nad Radbuzou	MÚ Bělá nad Radbuzou
	134	II/1	Horšovský Týn	MÚ Horšovský Týn
	140	II/1	Hostouň	OÚ Hostouň
	162	II/1	Klenčí pod Čerchovem	ÚM Klenčí pod Čerchovem
	210	II/1	Poběžovice	MÚ Poběžovice
				5
	101	III/1	Domažlice	MÚ Domažlice
	148	III/1	Chodov	OÚ Chodov
	155	III/1	Kdyně	MÚ Kdyně
	164	III/1	Koloveč	ÚM Koloveč
	166	III/1	Kout na Šumavě	OÚ Kout na Šumavě
	190	III/1	Miřkov	OÚ Miřkov
	213	III/1	Pocinovice	OÚ Pocinovice
	232	III/1	Staňkov	MÚ Staňkov
				8
	102	V	Babylon	OÚ Babylon
	108	V	Blížejev	OÚ Blížejev
	138	V	Borovice	MÚ Horšovský Týn
	105	V	Bořice	OÚ Zahorany
	252	V	Božkovy	OÚ Milavče
	156	V	Brnířov	OÚ Brnířov
	183	V	Břeží	OÚ Meclov
	114	V	Čermná	OÚ Čermná
	119	V	Česká Kubice	OÚ Česká Kubice
	122	V	Díly	OÚ Díly
	176	V	Dobříkov	MÚ Kdyně
	216	V	Doubrava	OÚ Puclice
	123	V	Drahotín	OÚ Drahotín
	125	V	Draženov	OÚ Draženov
	120	V	Folmava	OÚ Česká Kubice
	179	V	Havlovice	MÚ Domažlice
	127	V	Hlohová	OÚ Hlohová
	223	V	Hlohovčice	OÚ Hlohovčice
	157	V	Hluboká	MÚ Kdyně
	128	V	Holubeč	OÚ Hostouň
	136	V	Horní Metelsko	MÚ Horšovský Týn
	154	V	Hradiště	OÚ Hradiště
230	V	Hříchovice	OÚ Zahorany	
143	V	Hyršov	OÚ Všeruby	
144	V	Chocomyšl	OÚ Chocomyšl	
151	V	Chodská Lhota	OÚ Chodská Lhota	
152	V	Chrastavice	OÚ Chrastavice	
153	V	Kanice	OÚ Kanice	
233	V	Krchleby	MÚ Staňkov	
168	V	Křenovy	OÚ Křenovy	
177	V	Libkov	OÚ Libkov	

321	175	V	Loučim	OÚ Loučim
	180	V	Lštění	OÚ Blížejev
	250	V	Luženice	OÚ Luženičky
	217	V	Malý Malahov	OÚ Puclice
	184	V	Mašovice	OÚ Meclov
	182	V	Meclov	OÚ Meclov
	186	V	Mezholezy u Horš. Týna	OÚ Mezholezy u Horš. Týna
	117	V	Mezholezy u Kdyně	OÚ Mezholezy u Kdyně
	187	V	Milavče	OÚ Milavče
	209	V	Mimov	OÚ Osvračín
	192	V	Mnichov	OÚ Mnichov
	195	V	Močerady	OÚ Močerady
	185	V	Mračnice	OÚ Meclov
	196	V	Mrákov	OÚ Mrákov
	199	V	Mutěnin	OÚ Mutěnin
	201	V	Nemanice	OÚ Nemanice
	246	V	Němčice	OÚ Němčice
	228	V	Nevolice	OÚ Nevolice
	158	V	Nová Ves	OÚ Nová Ves
	202	V	Nový Kramolín	OÚ Nový Kramolín
	234	V	Ohučov	MÚ Staňkov
	135	V	Oplotec	MÚ Horšovský Týn
	231	V	Oprechtice	OÚ Zahofany
	208	V	Osvračín	OÚ Osvračín
	205	V	Otov	OÚ Otov
	203	V	Pařezov	OÚ Pařezov
	237	V	Pasečnice	OÚ Pasečnice
	150	V	Pec	OÚ Pec
	212	V	Pelechy	OÚ Pelechy
	163	V	Petrovice	OÚ Újezd
	115	V	Poděvousy	OÚ Poděvousy
	253	V	Podražnice	MÚ Horšovský Týn
	227	V	Polžice	OÚ Srby
	214	V	Postřekov	OÚ Postřekov
	159	V	Prapořiště	MÚ Kdyně
	215	V	Puclice	OÚ Puclice
	188	V	Radonice	OÚ Milavče
	218	V	Rybník	OÚ Rybník
	104	V	Sedlice	OÚ Zahofany
	219	V	Semněvice	OÚ Semněvice
	169	V	Semošice	MÚ Horšovský Týn
	178	V	Smržovice	MÚ Kdyně
	167	V	Spáňov	OÚ Spáňov
222	V	Srbice	OÚ Srbice	
225	V	Srby	OÚ Srby	
229	V	Stanětice	OÚ Zahofany	
160	V	Starec	MÚ Kdyně	
197	V	Starý Klíčov	OÚ Mrákov	
235	V	Stráž	OÚ Stráž	
236	V	Strýčkovice	OÚ Srbice	
200	V	Štítary	OÚ Hostouň	
191	V	Tasnovice	MÚ Horšovský Týn	
224	V	Těšovice	OÚ Srbice	
238	V	Tlumačov	OÚ Tlumačov	
149	V	Trhanov	OÚ Trhanov	
239	V	Třebnice	OÚ Meclov	
245	V	Úboč	OÚ Úboč	

321	240	V	Újezd	OÚ Újezd
	107	V	Újezd Svatého Kříže	MÚ Bělá nad Radbuzou
	147	V	Únějovice	OÚ Únějovice
	241	V	Úsilov	OÚ Úsilov
	248	V	Velký Malahov	OÚ Velký Malahov
	139	V	Věvrov	MÚ Horšovský Týn
	244	V	Vidice	OÚ Vidice
	207	V	Vlkanov	OÚ Vlkanov
	170	V	Vránov	MÚ Staňkov
	146	V	Všepadly	OÚ Všepadly
	247	V	Všeruby	ÚM Všeruby
	249	V	Zahořany	OÚ Zahořany
	126	V	Ždánov	OÚ Ždánov
				101
	Celkem	JPO		116

**Seznam jednotek PO s územní působností a jednotek PO s místní působností zabezpečujících plošné pokrytí a jejich dislokace**

Územní odbor Klatovy, HZS Plzeňského kraje (ORP Horažďovice, Klatovy a Sušice)

Evid. číslo JPO		Kat. JPO	Dislokace	Zřizovatel	
Kraj+ÚO	Jednotka				
322	010	I	Klatovy	HZS Plzeňského kraje	
322	011	I	Horažďovice	HZS Plzeňského kraje	
322	012	I	Sušice	HZS Plzeňského kraje	
					3
322	150	II/1	Hartmanice	MÚ Hartmanice	
322	182	II/1	Kašperské Hory	MÚ Kašperské Hory	
322	287	II/1	Srní	OÚ Srní	
					3
322	244	II/2	Nýrsko	MÚ Nýrsko	
322	346	II/2	Železná Ruda	MÚ Železná Ruda	
					2
322	101	III/1	Bezděkov	OÚ Bezděkov	
322	155	III/1	Hojsova Stráž	MÚ Železná Ruda	
322	157	III/1	Horažďovice	MÚ Horažďovice	
322	169	III/1	Chudenice	OÚ Chudenice	
322	172	III/1	Janovice nad Úhlavou	MÚ Janovice n/Úhlavou	
322	184	III/1	Klatovy	MÚ Klatovy	
322	204	III/1	Klatovy - Luby	MÚ Klatovy	
322	188	III/1	Kolinec	OÚ Kolinec	
322	213	III/1	Malý Bor	OÚ Malý Bor	
322	216	III/1	Měčín	MÚ Měčín	
322	153	III/1	Milínov	OÚ Hlavňovice	
322	227	III/1	Myslív	OÚ Myslív	
322	231	III/1	Nalžovské Hory	OÚ Nalžovské Hory	
322	254	III/1	Pačejov	OÚ Pačejov	
322	261	III/1	Plánice	MÚ Plánice	
322	267	III/1	Předslav	OÚ Předslav	
322	283	III/1	Soběšice	OÚ Soběšice	
322	288	III/1	Strašín	OÚ Strašín	
322	293	III/1	Sušice	MÚ Sušice	
322	301	III/1	Švihov	MÚ Švihov	
322	325	III/1	Velhartice	OÚ Velhartice	
					21
322	290	III/2	Strážov	MÚ Strážov	
					1
322	102	V	Běhařov	Běhařov	
322	103	V	Běšiny	Běšiny	
322	105	V	Bílenice	Žihobce	
322	104	V	Bíluky	Měčín	
322	106	V	Biřkov	Biřkov	
322	109	V	Bolešiny	Bolešiny	
322	111	V	Boubín	Horažďovice	
322	348	V	Brtí	Strážov	
322	114	V	Břežany	Břežany	
322	116	V	Budětice	Budětice	
322	117	V	Buková	Dlažov	
322	118	V	Bukovník	Bukovník	
322	119	V	Buršice	Kolinec	
322	120	V	Bystřice	Nýrsko	

322	122	V	Čachrov	Čachrov
322	123	V	Čejkovy	Hrádek u Sušice
322	125	V	Čermná	Hrádek u Sušice
322	126	V	Černíč	Hradešice
321	116	V	Černíkov	OÚ Černíkov
322	127	V	Červené Poříčí	Červené Poříčí
322	128	V	Čihaň	Čihaň
322	129	V	Čimice	Čimice
322	131	V	Defurovy Lažany	Chanovice
322	132	V	Dehtín	Klatovy
322	133	V	Děpoltice	Dešenice
322	134	V	Dešenice	Dešenice
322	136	V	Dlažov	Dlažov
322	137	V	Dlouhá Ves	OÚ Dlouhá Ves
322	138	V	Dobrotice	Chanovice
322	139	V	Dobršíň	Dobršíň
322	140	V	Dolany	Dolany
322	305	V	Dolejší Těšov	Hartmanice
322	142	V	Domoraz	Domoraz
322	141	V	Domažličky	Bolešiny
322	143	V	Dražovice	Dražovice
322	146	V	Dubová Lhota	Janovice n/Úhl.
322	345	V	Frymburk	Frymburk
322	147	V	Habartice	Klatovy
322	148	V	Hadrava	Nýrsko
322	151	V	Hejná	Hejná
322	152	V	Hnačov	Hnačov
322	154	V	Hodousice	Nýrsko
322	156	V	Holkovice	Chanovice
322	207	V	Horažďovická Lhota	Horažďovice
322	159	V	Horní Němčice	Strážov
322	161	V	Hory Matky Boží	Velhartice
322	162	V	Hoštice	Mochtín
322	164	V	Hrádek	Hrádek
322	163	V	Hradešice	OÚ Hradešice
322	165	V	Chanovice	Chanovice
322	166	V	Chlistov	Chlistov
322	167	V	Chmelná	Sušice
322	168	V	Chotěšov	Velhartice
322	170	V	Chudenín	Chudenín
322	173	V	Javor	Javor
322	176	V	Jetenovice	Velký Bor
322	177	V	Ježovy	Ježovy
322	178	V	Jindřichovice	Kolinec
322	179	V	Kadešice	Žihobce
322	181	V	Kamýk	Švihov
322	200	V	Kejnice	Kejnice
322	185	V	Klenová	Klenová
322	186	V	Kocourov	Mochtín
322	187	V	Kokšín	Švihov
322	189	V	Komušín	Horažďovice
322	190	V	Koryta	Bezděkov
322	191	V	Kovčín	Kovčín
322	192	V	Kozí	Běšiny
322	194	V	Křenice	Křenice
322	196	V	Křižovice	Plánice

322	197	V	Kvasetice	Plánice
322	198	V	Kvášňovice	Kvášňovice
322	199	V	Kydliny	Klatovy
322	113	V	Letovy	Nalžovské Hory
322	201	V	Lhovice	Švihov
322	241	V	Lomec	Lomec
322	206	V	Lukavice	Strážov
322	209	V	Makov	Předslav
322	210	V	Malá Víska	Vrhavěč
322	211	V	Malechov	Dolany
322	212	V	Malonice	Kolinec
322	214	V	Maňovice	Maňovice
322	217	V	Měcholupy	Předslav
322	215	V	Mezihofí	Mezihofí
322	218	V	Milčice	Myslív
322	219	V	Milence	Dešenice
322	220	V	Miletice	Dlažov
322	221	V	Mífenice	Nalžovské Hory
322	222	V	Mlázovy	OÚ Kolinec
322	229	V	Mlýnské Struhadlo	Mlýnské Struhadlo
322	225	V	Mochtín	Mochtín
322	226	V	Mokrosuky	OÚ Mokrosuky
322	228	V	Myslovice	Myslovice
322	232	V	Nedanice	Měčín
322	233	V	Nehodív	Nehodív
322	234	V	Němčice	Předslav
322	235	V	Nemilkov	Velhartice
322	236	V	Neprochovy	Nalžovské Hory
322	237	V	Nezamyslice	Nezamyslice
322	238	V	Nezdice na Šumavě	Nezdice na Šumavě
322	240	V	Neznašovy	Vrhavěč
322	245	V	Obytce	Obytce
322	246	V	Odolenov	Hrádek u Sušice
322	247	V	Oišany	Oišany
322	248	V	Ondřejovice	Janovice nad/Úhl.
322	253	V	Opálka	Strážov
322	249	V	Ostružno	Nezdice na Šumavě
322	250	V	Ostřetice	Ostřetice
322	251	V	Otín	MÚ Klatovy
322	255	V	Pečetín	Bolešiny
322	256	V	Petrovice u Janovic	Janovice nad/Úhl.
322	257	V	Petrovice u Měčina	Měčín
322	258	V	Petrovice u Sušice	OÚ Petrovice u Sušice
322	259	V	Petrovičky	Předslav
322	260	V	Pích	Hlavňovice
322	262	V	Plichtice	Zavlekov
322	263	V	Podmokly	Podmokly
322	316	V	Podolí - Tržek	Kolinec
322	264	V	Pohorsko	Nezdice na Šumavě
322	266	V	Poleň	Poleň
322	268	V	Přetín	Křenice
322	269	V	Rábí	Rábí
322	270	V	Radinovy	Vrhavěč
322	271	V	Radkovice	Měčín
322	272	V	Rejštejn	Rejštejn
322	273	V	Rovná	Strážov

322	274	V	Rozsedly	Žihobce
321	118	V	Rudoltice	Černíkov
322	276	V	Skelná Huť	Chudenín
322	277	V	Skránčice	Zavlekov
322	278	V	Slatina	Slatina
321	242	V	Slavíkovice	Černíkov
322	280	V	Slavošovice	Bolešiny
322	281	V	Slivonice	Velký Bor
322	282	V	Smrkovec	Hradešice
322	284	V	Sobětice	Klatovy
322	145	V	Soustov	Dlažov
322	285	V	Spůle	Janovice nad/Úhl.
322	286	V	Srbice	Mochtín
322	289	V	Strážovice	Pačejev
322	292	V	Stropčice	Švihov
322	291	V	Střeziměř	Klatovy
322	294	V	Svéradice	Svéradice
322	149	V	Svojše	Rejštejn
322	295	V	Svojšice	Petrovice u Sušice
322	296	V	Svrčovec	Dolany
322	298	V	Štěpanice	Hartmanice
322	299	V	Štěpánovice	Klatovy
322	300	V	Štipoklasy	Plánice
322	302	V	Tajanov	MÚ Klatovy
322	303	V	Tedražice	Hrádek u Sušice
322	304	V	Těchonice	Nalžovské Hory
322	306	V	Točnick	MÚ Klatovy
322	307	V	Trnčí	Ježovy
322	309	V	Třebomyslice	MÚ Horažďovice
322	311	V	Třebýcinka	Švihov
322	312	V	Tupadly	Klatovy
322	313	V	Tužice	Tužice
322	314	V	Týnec u Horažďovic	Malý Bor
322	315	V	Týnec u Klatov	Týnec u Klatov
322	318	V	Ujčín	Kolinec
322	319	V	Újezd u Chanovic	Chanovice
322	320	V	Újezd u Plánice	Újezd u Plánice
322	321	V	Úloh	Běšiny
322	322	V	Ústaleč	Nalžovské Hory
322	323	V	Velenovy	Nalžovské Hory
322	324	V	Velešice	OÚ Pačejev
322	326	V	Velké Hydčice	Velké Hydčice
322	327	V	Velký Bor	Velký Bor
322	328	V	Veřechov	Horažďovice
322	329	V	Vícenice	Klatovy
321	243	V	Vílov	Černíkov
322	330	V	Víteň	Strážov
322	332	V	Vlkonice	Budětice
322	333	V	Volšovy	Sušice
322	334	V	Vrhaveč	Vrhaveč
322	335	V	Vřeskovice	Vřeskovice
322	336	V	Zahorčice	Strážov
322	337	V	Zavlekov	Zavlekov
322	338	V	Zborovy	Zborovy
322	339	V	Zbynice	Hrádek u Sušice
322	341	V	Zdebořice	Plánice

322	343	V	Zelená Lhota	Nýrsko
322	344	V	Žďár	Nalžovské Hory
322	347	V	Žihobce	OÚ Žihobce
322	252	V	Žichovice	OÚ Žichovice
322	224	V	Žížnětice	Dešenice
				187
	Celkem	JPO		217



**Seznam jednotek PO s územní působností a jednotek PO s místní působností zabezpečujících plošné pokrytí a jejich dislokace**

Územní odbor Plzeň, HZS Plzeňského kraje (ORP Blovice, Nepomuk, Přeštice, Stod, Kralovice, Nýřany a Plzeň)

Evid. číslo JPO		Kat. JPO	Dislokace	Zřizovatel
Kraj+ÚO	Jednotka			
323	010	I	Plzeň 1 - Košutka	HZS Plzeňského kraje
323	011	I	Plzeň 2 - Slovany	HZS Plzeňského kraje
323	012	I	Plzeň 3 - Střed	HZS Plzeňského kraje
324	010	I	Přeštice	HZS Plzeňského kraje
324	011	I	Nepomuk	HZS Plzeňského kraje
325	010	I	Plasy	HZS Plzeňského kraje
325	011	I	Nýřany	HZS Plzeňského kraje
				7
324	103	II/1	Blovice	MÚ Blovice
324	120	II/1	Dobřany	MÚ Dobřany
325	129	II/1	Horní Bříza	MÚ Horní Bříza
325	162	II/1	Kralovice	MÚ Kralovice
325	194	II/1	Nýřany	MÚ Nýřany
324	242	II/1	Spálené Poříčí	MÚ Spálené Poříčí
324	244	II/1	Stod	MÚ Stod
				7
325	100	III/1	Bezvěrov	OÚ Bezvěrov
324	119	III/1	Dnešice	OÚ Dnešice
325	116	III/1	Dobříč	OÚ Dobříč
325	124	III/1	Dýšíná	OÚ Dýšíná
325	125	III/1	Heřmanova Huť	OÚ Heřmanova Huť
321	131	III/1	Holýšov	MÚ Holýšov
325	126	III/1	Horní Bělá	OÚ Horní Bělá
324	146	III/1	Chotěšov	OÚ Chotěšov
325	137	III/1	Chrást	OÚ Chrást
325	138	III/1	Chříč	OÚ Chříč
324	151	III/1	Kasejovice	MÚ Kasejovice
325	144	III/1	Kaznějov	MÚ Kaznějov
325	148	III/1	Kozojedy	OÚ Kozojedy
325	156	III/1	Kožlany	MÚ Kožlany
325	166	III/1	Krsy	OÚ Krsy
325	171	III/1	Líně	OÚ Líně
324	181	III/1	Merklín	OÚ Merklín
324	188	III/1	Mladý Smolivec	OÚ Ml. Smolivec
325	176	III/1	Manětín	MÚ Manětín
325	215	III/1	Město Touškov	MÚ Město Touškov
324	195	III/1	Nepomuk	MÚ Nepomuk
324	204	III/1	Nové Mitrovce	OÚ N. Mitrovce
323	101	III/1	Plzeň 1 - Bílá Hora	ÚMO Plzeň 1
323	105	III/1	Plzeň 3 - Skvrňany	ÚMO Plzeň 3
323	109	III/1	Plzeň 4 - Doubravka	ÚMO Plzeň 4
323	114	III/1	Plzeň 2 - Koterov	ÚMO Plzeň 2
323	117	III/1	Plzeň 5 - Křimice	ÚMO Plzeň 5
325	200	III/1	Pernarec	OÚ Pernarec
325	211	III/1	Pňovany	OÚ Pňovany
324	221	III/1	Přeštice	MÚ Přeštice
324	245	III/1	Starý Plzenec	MÚ Starý Plzenec
324	248	III/1	Střížovice	OÚ Střížovice

324	249	III/1	Štěnovice	OÚ Štěnovice
325	214	III/1	Tlučná	OÚ Tlučná
325	222	III/1	Úněšov	OÚ Úněšov
325	227	III/1	Všeruby	OÚ Všeruby
325	234	III/1	Zruč-Senec	OÚ Zruč-Senec
325	236	III/1	Žihle	OÚ Žihle
324	152	III/1	Žinkovy	OÚ Žinkovy
				39
323	100	V	Plzeň 1 - Bolevec	ÚMO Plzeň 1
323	104	V	Plzeň 3 - Doudlevec	ÚMO Plzeň 3
325	130	V	Hromnice	OÚ Hromnice
325	188	V	Nečtiny	OÚ Nečtiny
325	204	V	Plasy (disl. Horní Hradiště)	MÚ Plasy
325	154	V	Bdeněves	OÚ Bdeněves
324	102	V	Bezděkov	Obecní úřad Hradiště
324	101	V	Bezděkovec	Obecní úřad Mileč
325	104	V	Bílov	OÚ Bílov
325	110	V	Blatnice	OÚ Blatnice
325	197	V	Blažim	OÚ Blažim
325	149	V	Bohy	OÚ Bohy
324	104	V	Bolkov	Obecní úřad Bolkov
324	105	V	Borovno	Obecní úřad Borovno
322	110	V	Borovy	Obecní úřad Borovy
325	150	V	Brodeslav	OÚ Brodeslav
324	106	V	Březí	Obecní úřad Žinkovy
325	113	V	Bučí	OÚ Bučí
324	107	V	Budislavice	Obecní úřad Ml. Smolivec
324	108	V	Buková	Obecní úřad Buková
321	112	V	Bukovec	Obecní úřad Bukovec
321	113	V	Čečovice	Obecní úřad Čečovice
324	110	V	Čečovice	Obecní úřad Čížkov
324	111	V	Čelákovy	Obecní úřad Zemětice
325	216	V	Čemíny	OÚ Čemíny
324	313	V	Čepinec	OÚ Žinkovy
325	158	V	Černíkovice	OÚ Černíkovice
324	112	V	Černotín	Obecní úřad Dnešice
321	251	V	Černovice	Obecní úřad Černovice
325	201	V	Čerňovice	OÚ Čerňovice
325	114	V	Česká Bříza	OÚ Česká Bříza
324	114	V	Číčov	Městský úřad Spálené Poříčí
324	115	V	Čížice	Obecní úřad Čížice
324	116	V	Čížkov	Obecní úřad Čížkov
324	117	V	Čmelíny	Obecní úřad Čmelíny
324	118	V	Dlouhá Louka	Obecní úřad Lužany
325	117	V	Dolany	OÚ Dolany
324	121	V	Dolce	Obecní úřad Dolce
325	118	V	Dolní Bělá	OÚ Dolní Bělá
325	121	V	Dolní Hradiště	OÚ Dolní Hradiště
321	133	V	Dolní Kamenice	Městský úřad Holýšov
324	122	V	Dolní Lukavice	Obecní úřad Dolní Lukavice
324	123	V	Dožice	Obecní úřad Ml. Smolivec
324	124	V	Drahkov	Obecní úřad Drahkov
325	135	V	Dražeň	OÚ Dražeň
325	123	V	Druztová	OÚ Druztová
324	125	V	Dvorec	Městský úřad Nepomuk
324	126	V	Háje	Obecní úřad Řenče

325	139	V	Hlince	OÚ Hlince
325	140	V	Holovousy	OÚ Holovousy
324	127	V	Honezovice	Obecní úřad Honezovice
321	132	V	Horní Kamenice	Obecní úřad Horní Kamenice
324	128	V	Horní Lukavice	Obecní úřad Horní Lukavice
324	129	V	Horšice	Obecní úřad Horšice
324	132	V	Hofehledy	Městský úřad Spálené Poříčí
324	232	V	Hradčany	Obecní úřad Chlumčany
324	133	V	Hradec	Obecní úřad Hradec
324	137	V	Hradišany	Obecní úřad Honezovice
324	134	V	Hradiště u Kasejovic	Obecní úřad Hradiště
324	135	V	Hradišská Lhotka	Městský úřad Blovice
325	134	V	Hvozd	OÚ Hvozd
324	138	V	Chalupy	Obecní úřad Zemětice
324	139	V	Chloumek	Obecní úřad Kasejovice
324	141	V	Chlum	Obecní úřad Chlum
324	140	V	Chlumčany	Obecní úřad Chlumčany
324	142	V	Chlumy	Obecní úřad Chlumy
324	143	V	Chocenice	Obecní úřad Chocenice
325	136	V	Chotíkov	OÚ Chotíkov
324	147	V	Chválenice	Obecní úřad Chválenice
324	301	V	Chynín	OÚ Čížkov
324	149	V	Jarov	Obecní úřad Jarov
325	142	V	Jarov	OÚ Jarov
325	143	V	Kaceřov	OÚ Kaceřov
324	153	V	Kbel	Obecní úřad Kbel
324	150	V	Kladrubce	Obecní úřad Kasejovice
324	154	V	Klášteř	Obecní úřad Klášteř
324	155	V	Kloušov	Obecní úřad Merklín
325	145	V	Kočín	OÚ Kočín
324	156	V	Kokořov	Obecní úřad Žinkovy
325	146	V	Kopidlo	OÚ Kopidlo
325	147	V	Koryta	OÚ Koryta
324	158	V	Kotouň	Obecní úřad Oselce
324	159	V	Kozlovice	Obecní úřad Kozlovice
325	153	V	Kozolupy	OÚ Kozolupy
324	160	V	Kramolín	Obecní úřad Kramolín
324	161	V	Krasavce	Obecní úřad Dolní Lukavice
325	165	V	Krašovice	OÚ Krašovice
325	167	V	Křelovice	OÚ Křelovice
324	162	V	Kučiny	Obecní úřad Příchovice
325	230	V	Kunějovice	OÚ Kunějovice
321	171	V	Kvíčovice	Obecní úřad Kvíčovice
325	168	V	Kyšice	OÚ Kyšice
325	169	V	Ledce	OÚ Ledce
324	167	V	Letiny	Obecní úřad Letiny
324	166	V	Letkov	Obecní úřad Letkov
324	164	V	Lhůta	Obecní úřad Lhůta
324	168	V	Libákovice	Obecní úřad Řeňče
324	169	V	Lipnice	Městský úřad Spálené Poříčí
324	170	V	Lisov	Obecní úřad Lisov
324	173	V	Lišice	Obecní úřad Dolní Lukavice
324	171	V	Liškov	Obecní úřad Čížkov
325	172	V	Líšňany	OÚ Líšňany
325	119	V	Lité	OÚ Lité
325	245	V	Lochousice	OÚ Lochousice
324	174	V	Losiná	Obecní úřad Losiná u Plzně

324	176	V	Louňová	Obecní úřad Louňová
325	120	V	Loza	OÚ Loza
324	177	V	Lučiště	Městský úřad Spálené Poříčí
324	178	V	Lužany	Obecní úřad Lužany
324	113	V	Malinec	Obecní úřad Kbel
324	180	V	Maňovice	Obecní úřad Mileč
324	182	V	Měcholupy	Obecní úřad Měcholupy
324	302	V	Měřčín	OÚ Čížkov
324	184	V	Mileč	Obecní úřad Mileč
324	185	V	Milínov	Obecní úřad Milínov
324	186	V	Miřovice	Obecní úřad Ves Touškov
324	187	V	Míšov	Obecní úřad Míšov
324	312	V	Mítov	OÚ Nové Mitrovce
325	186	V	Mladotice	OÚ Mladotice
324	189	V	Mohelnice	Obecní úřad Mohelnice
324	190	V	Mokrouše	Obecní úřad Mokrouše
325	187	V	Mrtník	OÚ Mrtník
325	132	V	Nadryby	OÚ Nadryby
324	192	V	Nebílovy	Obecní úřad Nebílovy
324	311	V	Nechanice	OÚ Nové Mitrovce
325	189	V	Nekmíf	OÚ Nekmíf
324	194	V	Nekvasovy	Obecní úřad Nekvasovy
324	196	V	Netunice	Obecní úřad Netunice
321	172	V	Neuměř	Obecní úřad Neuměř
324	197	V	Neurazy	Obecní úřad Neurazy
325	191	V	Nevřeň	OÚ Nevřeň
324	198	V	Nezbavětice	Obecní úřad Nezbavětice
324	199	V	Nezdřev	Obecní úřad Nezdřev
324	200	V	Nezvěstice	Obecní úřad Nezvěstice
324	202	V	Nová ves u Dobřan	Obecní úřad Nová Ves
324	201	V	Nová ves u Nepomuku	Obecní úřad Neurazy
324	203	V	Nová Ves u Oselců	Obecní úřad Oselce
324	205	V	Novotníky	Obecní úřad Prádlo
325	195	V	Obora	OÚ Obora
324	206	V	Oplot	Obecní úřad Oplot
324	207	V	Osek	Obecní úřad Řenče
324	208	V	Oselce	Obecní úřad Oselce
325	196	V	Ostrov u Bezdružic	OÚ Ostrov u Bezdružic
324	210	V	Partoltice	Obecní úřad Neurazy
325	202	V	Pláně	OÚ Pláně
325	210	V	Plešnice	OÚ Plešnice
324	212	V	Plevňov	OÚ Řenče
323	102	V	Plzeň 2 - Božkov	ÚMO Plzeň 2
323	103	V	Plzeň 2 - Hradiště	ÚMO Plzeň 2
323	115	V	Plzeň 3 - Radobyčice	ÚMO Plzeň 3
323	111	V	Plzeň 4 - Bukovec	ÚMO Plzeň 4
323	116	V	Plzeň 4 - Červený Hrádek	ÚMO Plzeň 4
323	110	V	Plzeň 4 - Újezd	ÚMO Plzeň 4
323	108	V	Plzeň 6 - Litice	ÚMO Plzeň 6
323	113	V	Plzeň 8 - Černice	ÚMO Plzeň 8
325	175	V	Plzeň 9 - Malesice	ÚMO Plzeň 9
324	213	V	Podhůří	Obecní úřad Kasejovice
324	214	V	Polánka (u Kasejovic)	Obecní úřad Kasejovice
324	215	V	Polánka (u Nepomuku)	Obecní úřad Polánka
325	106	V	Potvorov	OÚ Potvorov
324	216	V	Prádlo	Obecní úřad Prádlo
324	306	V	Přebudov	OÚ Kasejovice

324	219	V	Předenice	Obecní úřad Předenice
325	212	V	Přehýšov	OÚ Přehýšov
324	218	V	Přestavky	Obecní úřad Přestavky
324	220	V	Přešín	Obecní úřad Čížkov
324	222	V	Příchovice	Obecní úřad Příchovice
325	170	V	Příšov	OÚ Příšov
324	223	V	Ptenín	Obecní úřad Ptenín
324	224	V	Radkovice	Obecní úřad Radkovice
324	285	V	Radochovy	Obecní úřad Neurazy
324	227	V	Radošice	Obecní úřad Ml. Smolivec
324	228	V	Robčice	Obecní úřad Útušice
325	111	V	Rochlov	OÚ Rochlov
324	229	V	Roupov	Obecní úřad Roupov
325	213	V	Rybnice	OÚ Rybnice
324	230	V	Řenče	Obecní úřad Řenče
324	231	V	Řesanice	Obecní úřad Kasejovice
324	233	V	Seč	Obecní úřad Seč
324	235	V	Sedlec	Městský úřad Starý Plzenec
325	107	V	Sedlec	OÚ Sedlec
324	234	V	Sedliště	Obecní úřad Sedliště
324	236	V	Skašov	Obecní úřad Skašov
324	237	V	Skočice	Městský úřad Přeštice
325	141	V	Slatina	OÚ Slatina
324	238	V	Smeredov	Obecní úřad Ždírec
324	239	V	Snopoušovy	Obecní úřad Dolní Lukavice
324	240	V	Soběkury	Obecní úřad Soběkury
324	241	V	Soběsuky	Obecní úřad Neurazy
324	243	V	Srby	Obecní úřad Srby
324	246	V	Starý Smolivec	Obecní úřad Ml. Smolivec
324	247	V	Střelice	Obecní úřad Střelice
325	249	V	Studená	OÚ Studená
324	252	V	Šlovice	Městský úřad Dobřany
324	254	V	Štáhlavice	Obecní úřad Štáhlavy
324	253	V	Štáhlavy	Obecní úřad Štáhlavy
324	250	V	Štěnovický Borek	Obecní úřad Štěn. Borek
321	173	V	Štichov	Obecní úřad Štichov
325	182	V	Štichovice	OÚ Štichovice
324	255	V	Štítov	Městský úřad Blovice
325	243	V	Tatiná	OÚ Tatiná
324	256	V	Těnovice	Městský úřad Spálené Poříčí
324	257	V	Tojice	Obecní úřad Tojice
325	217	V	Trnová	OÚ Trnová
324	258	V	Třebčice	Obecní úřad Třebčice
325	218	V	Třemošná	MÚ Třemošná
324	259	V	Tymákov	Obecní úřad Tymákov
324	261	V	Týniště	Obecní úřad Týniště
325	220	V	Úherce	OÚ Úherce
324	263	V	Újezd	Obecní úřad Horšice
325	244	V	Újezd nade Mží	OÚ Újezd nade Mží
324	262	V	Újezd u Kasejovic	Obecní úřad Kasejovice
324	264	V	Únětice	Obecní úřad Únětice
325	223	V	Úterý	OÚ Úterý
324	265	V	Útušice	Obecní úřad Útušice
325	225	V	Vejpřnice	OÚ Vejpřnice
325	240	V	Velečín	OÚ Velečín
324	266	V	Ves Touškov	Obecní úřad Ves Touškov
324	272	V	Vlčí	Obecní úřad Vlčí

324	271	V	Vlčice	Městský úřad Blovice
324	273	V	Vlčtejn	Obecní úřad Vlčtejn
324	267	V	Vodokrty	Obecní úřad Řeňče
325	226	V	Vochoz	OÚ Vochoz
324	268	V	Vojovice	Obecní úřad Neurazy
324	269	V	Vrčeň	Obecní úřad Vrčeň
324	270	V	Vstíř	Obecní úřad Vstíř
325	152	V	Všehrdy	OÚ Všehrdy
321	174	V	Všekary	Obecní úřad Všekary
325	164	V	Výrov-Hadačka	OÚ Výrov-Hadačka
325	109	V	Vysoká Libyně	OÚ Vysoká Libyně
324	275	V	Záhoří	Obecní úřad Mileč
324	274	V	Záhoříčky	Obecní úřad Hradiště
324	276	V	Zahrádka	Obecní úřad Čížkov
325	231	V	Zahrádka	OÚ Zahrádka
324	277	V	Zálesí	Obecní úřad Pířchovice
324	278	V	Záluží u Spáleného Poříčí	Městský úřad Spálené Poříčí
325	232	V	Zbůch	OÚ Zbůch
324	279	V	Zdemyslice	Obecní úřad Zdemyslice
324	316	V	Zelená Hora	OÚ Lužany
324	280	V	Zelené	Obecní úřad Lužany
324	281	V	Zemětice	Obecní úřad Zemětice
324	282	V	Žákava	Obecní úřad Žákava
324	283	V	Žďár	Obecní úřad Žďár
324	260	V	Ždírec	Obecní úřad Ždírec
324	226	V	Želčany	Obecní úřad Chválenice
324	217	V	Železný Újezd	Obecní úřad Čížkov
324	211	V	Želvíce	Obecní úřad Mileč
324	193	V	Žerovice	Městský úřad Přeštice
325	241	V	Žilov	OÚ Žilov
324	148	V	Životice	Obecní úřad Životice
				250
	Celkem	JPO		303

**Seznam jednotek PO s územní působností a jednotek PO s místní působností  
zabezpečujících plošné pokrytí a jejich dislokace**

Územní odbor Rokycany, HZS Plzeňského kraje (ORP Rokycany)

Evid. číslo JPO		Kat. JPO	Dislokace JPO	Zřizovatel
Okres	Jednotka			
326	10	I	Rokycany	HZS Plzeňského kraje
	11	I	Radnice	HZS Plzeňského kraje
				2
	140	II/1	Mirošov	MÚ Mirošov
	154	II/1	Radnice	MÚ Radnice
				2
	108	II/2	Zbiroh	MÚ Zbiroh
				1
	182	III/1	Břasy	OÚ Břasy
	106	III/1	Bušovice	OÚ Bušovice
	109	III/1	Dobřív	OÚ Dobřív
	110	III/1	Drahoňův Újezd	OÚ Drahoňův Újezd
	111	III/1	Ejpovice	OÚ Ejpovice
	114	III/1	Houloubkov	OÚ Houloubkov
	115	III/1	Hrádek	MÚ Hrádek
	141	III/1	Mlečice	OÚ Mlečice
	143	III/1	Mýto	MÚ Mýto
	147	III/1	Osek	OÚ Osek
	149	III/1	Podmokly	OÚ Podmokly
	163	III/1	Strašice	OÚ Strašice
	103	III/1	Zvíkovec	OÚ Zvíkovec
				13
	119	V	Cheznovice	OÚ Cheznovice
	135	V	Liblín	OÚ Liblín
	151	V	Příkosice	OÚ Příkosice
	162	V	Skořice	OÚ Skořice
	105	V	Bujesily	OÚ Bujesily
	107	V	Cekov	OÚ Cekov
	112	V	Hlohovice	OÚ Hlohovice
	118	V	Hůrky	OÚ Hůrky
	123	V	Kakejcov	OÚ Kakejcov
	125	V	Kamenný Újezd	OÚ Kamenný Újezd
	126	V	Kařez	OÚ Kařez
	127	V	Kařízek	OÚ Kařízek
	129	V	Kladruby	OÚ Kladruby
	130	V	Kornatice	OÚ Kornatice
	131	V	Kříše	OÚ Břasy
	133	V	Lhotka u Radnic	OÚ Lhotka u Radnic
	136	V	Líšná	OÚ Líšná
	137	V	Litohlavy	OÚ Litohlavy
139	V	Mešno	OÚ Mešno	
144	V	Němčovice	OÚ Němčovice	
145	V	Nevid	OÚ Nevid	
148	V	Plískov	OÚ Plískov	
150	V	Prašný Újezd	OÚ Mlečice	
153	V	Přivětice	OÚ Přivětice	
155	V	Raková	OÚ Raková	
160	V	Sirá	OÚ Sirá	
161	V	Skomelno	OÚ Skomelno	

326	159	V	Smědčice	OÚ Smědčice
	168	V	Štítov	OÚ Štítov
	169	V	Těně	OÚ Těně
	170	V	Terešov	OÚ Terešov
	171	V	Těškov	OÚ Těškov
	172	V	Trokavec	OÚ Trokavec
	175	V	Týček	OÚ Týček
	177	V	Vejvanov	OÚ Vejvanov
	178	V	Veselá	OÚ Veselá
	179	V	Vísky	OÚ Vísky
	180	V	Vitinka	OÚ Osek
	181	V	Volduchy	OÚ Volduchy
	183	V	Vranovice	OÚ Břasy
	116	V	Všenice	OÚ Všenice
Celkem	JPO			59



**Seznam jednotek PO s územní působností a jednotek PO s místní působností zabezpečujících plošné pokrytí a jejich dislokace**

Územní odbor Tachov, HZS Plzeňského kraje (ORP Stříbro a Tachov)

Evid. číslo JPO		Kat JPO	Dislokace JPO	Zřizovatel	
Kraj + ÚO	Jednotka				
327	010	I	Tachov	HZS PK	
	011	I	Stříbro	HZS PK	
					2
	104	II/1	Bor	MÚ Bor	
	140	II/1	Planá	MÚ Planá	
	142	II/1	Přímda	MÚ Přímda	
					3
	109	III/1	Černošín	OÚ Černošín	
	114	III/1	Halže	OÚ Halže	
	117	III/1	Chodová Planá	ÚM Chodová Planá	
	119	III/1	Kladruby	OÚ Kladruby	
	122	III/1	Konstantinovy Lázně	MÚ Konstantinovy Lázně	
	147	III/1	Stráž	OÚ Stráž	
	148	III/1	Stříbro	MÚ Stříbro	
	100	III/1	Tachov	MÚ Tachov	
					8
	127	V	Lesná	OÚ Lesná	
	128	V	Lestkov	OÚ Lestkov	
	143	V	Rozvadov	OÚ Rozvadov	
	101	V	Benešovice	OÚ Benešovice	
	103	V	Bezručice	OÚ Bezručice	
	105	V	Brod nad Tichou	OÚ Brod nad Tichou	
	106	V	Cebiv	OÚ Cebiv	
	107	V	Ctiboř	OÚ Ctiboř	
	108	V	Částkov	OÚ Částkov	
	110	V	Damnov	MěÚ Bor	
	111	V	Dlouhý Újezd	OÚ Dlouhý Újezd	
	113	V	Erpužice	OÚ Erpužice	
	116	V	Horní Kozolupy	OÚ Horní Kozolupy	
	168	V	Hošťka	OÚ Hošťka	
	118	V	Chodský Újezd	OÚ Chodský Újezd	
	120	V	Kočov	OÚ Kočov	
	121	V	Kokašice	OÚ Kokašice	
	123	V	Kostelec	OÚ Kostelec	
	129	V	Lom u Tachova	OÚ Lom u Tachova	
	132	V	Nahý Újezdec	OÚ Chodský Újezd	
174	V	Nové Sedliště	OÚ Staré Sedliště		
144	V	Skapce	OÚ Skapce		
145	V	Staré Sedliště	OÚ Staré Sedliště		
146	V	Staré Sedlo	OÚ Staré Sedlo		
149	V	Studánka	OÚ Studánka		
152	V	Svojšín	OÚ Svojšín		
154	V	Tisová	OÚ Tisová		
155	V	Trpísty	OÚ Trpísty		
156	V	Třemešné	OÚ Třemešné		
157	V	Třískolupy	MěÚ Přímda		
179	V	Únehle	OÚ Únehle		
180	V	Velký Rapotín	MěÚ Tachov		

327	161	V	Zadní Chodov	OÚ Zadní Chodov	
	162	V	Zhoř	OÚ Zhoř	
					34
	Celkem	JPO			47

*1/VS/2010 Veřejnoprávní smlouva uzavřená mezi městem Blovice a obcí Borovno*

## Veřejnoprávní smlouva

Na základě usnesení Rady města Blovice č. 19/09 vedené pod č. 586 ze dne 14.10.2009 a usnesení Zastupitelstva obce Borovno č. 3 ze dne 21.9.2009 a v souladu s ustanovením § 63 zákona č. 128/2000 Sb., o obcích (obecní zřízení) v platném znění a § 159 a následující zák. č. 500/2004 Sb., správní řád, uzavírají dne 1.11.2009 níže uvedené smluvní strany následující veřejnoprávní smlouvu:

### Čl. I. Smluvní strany

#### 1) Město Blovice

Zastoupené: starostou města p. Janem P o d u š k o u

DIČ: CZ00256 455

Bankovní spojení: KB Přeštice, č.úctu 19-124361/0100

Adresa: Masarykovo nám. 143, 336 01 Blovice

Plzeňský kraj

a

#### 2) Obec Borovno

Zastoupené: starostou obce Ing. Josefem L o u k o t o u

IČO:00574139

Bankovní spojení: Komerční banka Blovice, č. ú. 25129-361/0100

Adresa: 335 62 Borovno 62

Plzeňský kraj

### Čl. II. Předmět smlouvy

1) V souladu s ustanovením § 63 zákona č. 128/2000Sb., o obcích (obecní zřízení), v platném znění budou orgány města Blovice namísto orgánů obce Borovno vykonávat přenesenou působnost svěřenou zvláštními zákony orgánům obce Borovno a to v rozsahu vymezeném touto veřejnoprávní smlouvou.

2) Na základě této veřejnoprávní smlouvy budou orgány města Blovice místně příslušným správním orgánem v řízení správního obvodu obce Borovno.

### Čl. III. Smluvní rozsah výkonu přenesené působnosti

- 1) Orgány města Blovice budou vykonávat ve správním obvodu obce Borovno přenesenou působnost svěřenou obci Borovno, a to na úseku přestupků podle ustanovení § 46 až § 50 zákona č. 200/1990 Sb., o přestupcích, ve znění pozdějších změn a předpisů.
- 2) Správní poplatky, vybírané zvláštním orgánem města Blovice při plnění této smlouvy, jsou příjmem rozpočtu města Blovice.



Toto rozhodnutí nabylo právní moci dne 23. 1. 2010

20

KRAJSKÝ ÚŘAD Plzeňského kraje

V Plzni dne 25. 1. 2010

*Blatná*

- 3) Výnos pokut, uložených zvláštním orgánem města Blovice při plnění této smlouvy, je příjmem rozpočtu města Blovice.

#### Čl. IV. Úhrada nákladů

Za výkon předmětu smlouvy, v rozsahu určeném touto veřejnoprávní smlouvou, poskytne obec Borovno ze svého rozpočtu městu Blovice na jeho účet č.: 19-124361/0100, vedený u Komerční banky, a. s., pobočka Přeštice příspěvek ve výši 500.-Kč za jeden projednávaný přestupek (slovy: pět set korun českých).

Příspěvek za výkon předmětu smlouvy se zavazuje obec Borovno uhradit na základě jednotlivých faktur vystavených městem Blovice se splatností do 30 kalendářních dnů ode dne jejich doručení.


#### Čl. V. Doba trvání smlouvy

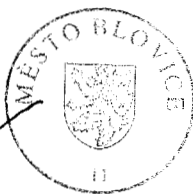
- 1) Tato veřejnoprávní smlouva se uzavírá na dobu určitou, a to do 31. 12. 2015.
- 2) K uzavření smlouvy je třeba předchozího souhlasu Krajského úřadu Plzeňského kraje.
- 3) Tuto veřejnoprávní smlouvu lze ukončit výlučně dohodou obou smluvních stran, s předchozím souhlasem Krajského úřadu Plzeň.

#### Čl. VI. Společná ustanovení


- 1) Smluvní strany zveřejní tuto veřejnoprávní smlouvu bezodkladně po jejím uzavření na úředních deskách svých úřadů nejméně po dobu 15 dnů a zašlou ji krajskému úřadu ke zveřejnění ve Věstníku právních předpisů Plzeňského kraje.
- 2) Tato smlouva se vyhotovuje ve třech stejnopisech, přičemž jedno vyhotovení obdrží město Blovice, obec Borovno a jedno Krajský úřad Plzeňského kraje spolu se žádostí o souhlas s uzavřením této veřejnoprávní smlouvy (příloha č.1).
- 3) Přílohu č. 1 této veřejnoprávní smlouvy tvoří usnesení a zápis Rady města Blovice č. 19/09 ze dne 14.10.2009, usnesení Zastupitelstva obce Borovno č. 3 ze dne 21.9.2009 a pravomocné rozhodnutí Krajského úřadu Plzeňského kraje o udělení souhlasu s uzavřením této veřejnoprávní smlouvy.


V Blovicích dne 1.11.2009

  
Město Blovice  
Jan **Poduška**, starosta



Obec Borovno  
Ing. Josef **Loukóta**, starosta





2/VS/2010 Veřejnoprávní smlouva uzavřená mezi městem Blovice a obcí Dražkov

## Veřejnoprávní smlouva

Na základě usnesení Rady města Blovice č. 19/09 ze dne 14.10.2009 vedené pod č. 586 a usnesení Zastupitelstva obce Dražkov ze dne 25.9.2009 a v souladu s ustanovením § 63 zákona č. 128/2000 Sb., o obcích (obecní zřízení) v platném znění a § 159 a následující zák. č. 500/2004 Sb., správní řád, uzavírají dne 1.11.2009 níže uvedené smluvní strany následující veřejnoprávní smlouvu:

### Čl. I. Smluvní strany

#### 1) Město Blovice

Zastoupené: starostou města p. Janem P o d u š k o u

DIČ: CZ00256 455

Bankovní spojení: KB Přeštice, č.úctu 19-124361/0100

Adresa: Masarykovo nám. 143, 336 01 Blovice

Plzeňský kraj



Toto rozhodnutí nabylo právní moci dne 31.12.2009

KRAJSKÝ ÚŘAD Plzeňského kraje

18

V Plzni dne 5.1.2010 *M. Brova*

a

#### 2) Obec Dražkov

Zastoupené: starostou obce Jaroslavem K u r y l u k e m

IČO: 574171

Bankovní spojení: KB-27124-361/0100

Adresa: Dražkov 12, 336 01 Blovice

Plzeňský kraj

### Čl. II. Předmět smlouvy

1) V souladu s ustanovením § 63 zákona č. 128/2000Sb., o obcích (obecní zřízení), v platném znění budou orgány města Blovice namísto orgánů obce Dražkov vykonávat přenesenou působnost svěřenou zvláštními zákony orgánům obce Dražkov a to v rozsahu vymezeném touto veřejnoprávní smlouvou.

2) Na základě této veřejnoprávní smlouvy budou orgány města Blovice místně příslušným správním orgánem v řízení správního obvodu obce Dražkov.

### Čl. III. Smluvní rozsah výkonu přenesené působnosti

- 1) Orgány města Blovice budou vykonávat ve správním obvodu obce Dražkov přenesenou působnost svěřenou obci Dražkov, a to na úseku přestupků podle ustanovení § 46 až § 50 zákona č. 200/1990 Sb., o přestupcích, ve znění pozdějších změn a předpisů.
- 2) Správní poplatky, vybírané zvláštním orgánem města Blovice při plnění této smlouvy, jsou příjmem rozpočtu města Blovice.

- 3) Výnos pokut, uložených zvláštním orgánem města Blovice při plnění této smlouvy, je příjmem rozpočtu města Blovice.

#### Čl. IV. Úhrada nákladů

Za výkon předmětu smlouvy, v rozsahu určeném touto veřejnoprávní smlouvou, poskytne obec Dražkov ze svého rozpočtu městu Blovice na jeho účet č.: 19-124361/0100, vedený u Komerční banky, a. s., pobočka Přeštice příspěvek ve výši 500.-Kč za jeden projednávaný přestupek (slovy: pět set korun českých).

Příspěvek za výkon předmětu smlouvy se zavazuje obec Dražkov uhradit na základě jednotlivých faktur vystavených městem Blovice se splatností do 30 kalendářních dnů ode dne jejich doručení.

#### Čl. V. Doba trvání smlouvy

- 1) Tato veřejnoprávní smlouva se uzavírá na dobu určitou, a to do 31. 12. 2015 s účinností od 1.1.2010.
- 2) K uzavření smlouvy je třeba předchozího souhlasu Krajského úřadu Plzeňského kraje.
- 3) Tuto veřejnoprávní smlouvu lze ukončit výlučně dohodou obou smluvních stran, s předchozím souhlasem Krajského úřadu Plzeň.

#### Čl. VI. Společná ustanovení


- 1) Smluvní strany zveřejní tuto veřejnoprávní smlouvu bezodkladně po jejím uzavření na úředních deskách svých úřadů nejméně po dobu 15 dnů a zašlou ji krajskému úřadu ke zveřejnění ve Věstníku právních předpisů Plzeňského kraje.
- 2) Tato smlouva se vyhotovuje ve třech stejnopisech, přičemž jedno vyhotovení obdrží město Blovice, obec Dražkov a jedno Krajský úřad Plzeňského kraje spolu se žádostí o souhlas s uzavřením této veřejnoprávní smlouvy (příloha č.1).
- 3) Přílohu č. 1 této veřejnoprávní smlouvy tvoří usnesení Rady města Blovice č. 19/09 ze dne 14.10.2009, usnesení Zastupitelstva obce Dražkov ze dne 25.9.2009 a pravomocné rozhodnutí Krajského úřadu Plzeňského kraje o udělení souhlasu s uzavřením této veřejnoprávní smlouvy.

V Blovicích dne 1.11.2009

  
Město Blovice  
Jan Poduška, starosta



  
Obec Dražkov  
Jaroslav Kuryluk, starosta



3/VS/2010 Veřejnoprávní smlouva uzavřená mezi městem Blovice a obcí Chlum

## Veřejnoprávní smlouva

Na základě usnesení Rady města Blovice č. 19/09 ze dne 14.10.2009 vedené pod č. 586 a usnesení Zastupitelstva obce Chlum ze dne 3.11.2009 a v souladu s ustanovením § 63 zákona č. 128/2000 Sb., o obcích (obecní zřízení) v platném znění a § 159 a následující zák. č. 500/2004 Sb., správní řád, uzavírají dne 10.11.2009 níže uvedené smluvní strany následující veřejnoprávní smlouvu:

### Čl. I. Smluvní strany



#### 1) Město Blovice

Zastoupené: starostou města p. Janem P o d u š k o u Toto rozhodnutí nabylo právní moci dne 31.12.2009

IČO: 00256 455

Bankovní spojení: KB Přeštice, č.úctu 19-124361/0100

Adresa: Masarykovo nám. 143, 336 01 Blovice

Plzeňský kraj

PLZEŇSKÝ ÚŘAD Plzeňského kraje

(18)

V Plzni dne 5.1.2010 *Milová!*

a

#### 2) Obec Chlum

Zastoupené: starostou obce Mgr. Františkem Šindelářem

IČ : 00256641

Bankovní spojení: 9225361/0100

Adresa: Chlum 71, 332 04 Nezvěstice

Plzeňský kraj

### Čl. II. Předmět smlouvy

1) V souladu s ustanovením § 63 zákona č. 128/2000Sb., o obcích (obecní zřízení), v platném znění budou orgány města Blovice namísto orgánů obce Chlum vykonávat přenesenou působnost svěřenou zvláštními zákony orgánům obce Chlum a to v rozsahu vymezeném touto veřejnoprávní smlouvou.

2) Na základě této veřejnoprávní smlouvy budou orgány města Blovice místně příslušným správním orgánem v řízení správního obvodu obce Chlum.

### Čl. III. Smluvní rozsah výkonu přenesené působnosti

1) Orgány města Blovice budou vykonávat ve správním obvodu obce Chlum přenesenou působnost svěřenou obci Chlum, a to na úseku přestupků podle ustanovení § 46 až § 50 zákona č. 200/1990 Sb., o přestupcích, ve znění pozdějších změn a předpisů.

2) Správní poplatky, vybírané zvláštním orgánem města Blovice při plnění této smlouvy, jsou příjmem rozpočtu města Blovice.

- 3) Výnos pokut, uložených zvláštním orgánem města Blovice při plnění této smlouvy, je příjmem rozpočtu města Blovice.

#### Čl. IV.

##### Úhrada nákladů

Za výkon předmětu smlouvy, v rozsahu určeném touto veřejnoprávní smlouvou, poskytne obec Chlum ze svého rozpočtu městu Blovice na jeho účet č.: 19-124361/0100, vedený u Komerční banky, a. s., pobočka Přeštice příspěvek ve výši 500.-Kč za jeden projednávaný přestupek (slovy: Pět set korun českých).

Příspěvek za výkon předmětu smlouvy se zavazuje obec Chlum uhradit na základě jednotlivých faktur vystavených městem Blovice se splatností do 30 kalendářních dnů ode dne jejich doručení.

#### Čl. V.

##### Doba trvání smlouvy

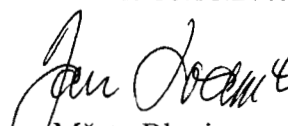
- 1) Tato veřejnoprávní smlouva se uzavírá na dobu určitou, a to do 31. 12. 2015 s účinností od 1.1.2010.
- 2) K uzavření smlouvy je třeba předchozího souhlasu Krajského úřadu Plzeňského kraje.
- 3) Tuto veřejnoprávní smlouvu lze ukončit výlučně dohodou obou smluvních stran, s předchozím souhlasem Krajského úřadu Plzeň.

#### Čl. VI.


##### Společná ustanovení

- 1) Smluvní strany zveřejní tuto veřejnoprávní smlouvu bezodkladně po jejím uzavření na úředních deskách svých úřadů nejméně po dobu 15 dnů a zašlou ji krajskému úřadu ke zveřejnění ve Věstníku právních předpisů Plzeňského kraje.
- 2) Tato smlouva se vyhotovuje ve třech stejnopisech, přičemž jedno vyhotovení obdrží město Blovice, obec Chlum a jedno Krajský úřad Plzeňského kraje spolu se žádostí o souhlas s uzavřením této veřejnoprávní smlouvy (příloha č.1).
- 3) Přílohu č. 1 této veřejnoprávní smlouvy tvoří usnesení Rady města Blovice č. 19/09 ze dne 14.10.2009, usnesení Zastupitelstva obce Chlum ze dne 3.11.2009 a pravomocné rozhodnutí Krajského úřadu Plzeňského kraje o udělení souhlasu s uzavřením této veřejnoprávní smlouvy.

V Blovicích dne 10.11.2009

  
Město Blovice  
Jan Poduška, starosta



  
Mgr. František Šindelář, starosta



4/VS/2010 Veřejnoprávní smlouva uzavřená mezi městem Blovice a obcí Chocenice

## Veřejnoprávní smlouva

Na základě usnesení Rady města Blovice č. 19/09 ze dne 14.10.2009 vedené pod č. 586 a usnesení Zastupitelstva obce Chocenice ze dne 25.9.2009 a v souladu s ustanovením § 63 zákona č. 128/2000 Sb., o obcích (obecní zřízení) v platném znění a § 159 a následující zák. č. 500/2004 Sb., správní řád, uzavírají dne 1.11.2009 níže uvedené smluvní strany následující veřejnoprávní smlouvu:

### Čl. I.

#### Smluvní strany

##### 1) Město Blovice

Zastoupené: starostou města p. Janem P o d u š k o u

DIČ: CZ00256 455

Bankovní spojení: KB Přeštice, č.účtu 19-124361/0100

Adresa: Masarykovo nám. 143, 336 01 Blovice

Plzeňský kraj

a

##### 2) Obec Chocenice

Zastoupené: starostou obce Václavem Vanišem

IČO: 256676

Bankovní spojení: GE Capital Bank, č. účtu 50020-704/0600

Adresa: Chocenice 67, 336 01 Blovice

Plzeňský kraj



Toto rozhodnutí nabylo právní moci dne 31.12.2009

KRAJSKÝ ÚŘAD Plzeňského kraje

18

V Plzni dne 5.1.2010 *Milová*

### Čl. II.

#### Předmět smlouvy

- 1) V souladu s ustanovením § 63 zákona č. 128/2000Sb., o obcích (obecní zřízení), v platném znění budou orgány města Blovice namísto orgánů obce Chocenice vykonávat přenesenou působnost svěřenou zvláštními zákony orgánům obce Chocenice a to v rozsahu vymezeném touto veřejnoprávní smlouvou.
- 2) Na základě této veřejnoprávní smlouvy budou orgány města Blovice místně příslušným správním orgánem v řízení správního obvodu obce Chocenice.

### Čl. III.

#### Smluvní rozsah výkonu přenesené působnosti

- 1) Orgány města Blovice budou vykonávat ve správním obvodu obce Chocenice přenesenou působnost svěřenou obci Chocenice, a to na úseku přestupků podle ustanovení § 46 až § 50 zákona č. 200/1990 Sb., o přestupcích, ve znění pozdějších změn a předpisů.
- 2) Správní poplatky, vybírané zvláštním orgánem města Blovice při plnění této smlouvy, jsou příjmem rozpočtu města Blovice.

- 3) Výnos pokut, uložených zvláštním orgánem města Blovice při plnění této smlouvy, je příjmem rozpočtu města Blovice.

#### Čl. IV. Úhrada nákladů

Za výkon předmětu smlouvy, v rozsahu určeném touto veřejnoprávní smlouvou, poskytne obec Chocenice ze svého rozpočtu městu Blovice na jeho účet č.: 19-124361/0100, vedený u Komerční banky, a. s., pobočka Přeštice příspěvek ve výši 500.-Kč za jeden projednávaný přestupek (slovy: pět set korun českých).

Příspěvek za výkon předmětu smlouvy se zavazuje obec Chocenice uhradit na základě jednotlivých faktur vystavených městem Blovice se splatností do 30 kalendářních dnů ode dne jejich doručení.


#### Čl. V. Doba trvání smlouvy

- 1) Tato veřejnoprávní smlouva se uzavírá na dobu určitou, a to do 31. 12. 2015 s účinností od 1.1.2010.
- 2) K uzavření smlouvy je třeba předchozího souhlasu Krajského úřadu Plzeňského kraje.
- 3) Tuto veřejnoprávní smlouvu lze ukončit výlučně dohodou obou smluvních stran, s předchozím souhlasem Krajského úřadu Plzeň.


#### Čl. VI. Společná ustanovení

- 1) Smluvní strany zveřejní tuto veřejnoprávní smlouvu bezodkladně po jejím uzavření na úředních deskách svých úřadů nejméně po dobu 15 dnů a zašlou ji krajskému úřadu ke zveřejnění ve Věstníku právních předpisů Plzeňského kraje.
- 2) Tato smlouva se vyhotovuje ve třech stejnopisech, přičemž jedno vyhotovení obdrží město Blovice, obec Chocenice a jedno Krajský úřad Plzeňského kraje spolu se žádostí o souhlas s uzavřením této veřejnoprávní smlouvy (příloha č.1).
- 3) Přílohu č. 1 této veřejnoprávní smlouvy tvoří usnesení Rady města Blovice č. 19/09 ze dne 14.10.2009, usnesení Zastupitelstva obce Chocenice ze dne 25.9.2009 a pravomocné rozhodnutí Krajského úřadu Plzeňského kraje o udělení souhlasu s uzavřením této veřejnoprávní smlouvy.

V Blovicích dne 1.11.2009

  
Město Blovice  
Jan **Poduška**, starosta



  
Obec Chocenice  
Václav **Vaniš**, starosta



5/VS/2010 Veřejnoprávní smlouva uzavřená mezi městem Blovice a obcí Jarov

## Veřejnoprávní smlouva

Na základě usnesení Rady města Blovice č. 19/09 ze dne 14.10.2009 vedené pod č. 586 a usnesení Zastupitelstva obce Jarov č. 4 ze dne 20.10.2009 a v souladu s ustanovením § 63 zákona č. 128/2000 Sb., o obcích (obecní zřízení) v platném znění a § 159 a následující zák. č. 500/2004 Sb., správní řád, uzavírají dne 1.11.2009 níže uvedené smluvní strany následující veřejnoprávní smlouvu:



### Čl. I. Smluvní strany

Foto rozhodnutí nabylo právní moci dne 03.02.2010

KRAJSKÝ ÚŘAD Plzeňského kraje

15

#### 1) Město Blovice

Zastoupené: starostou města p. Janem P o d u š k o u

DIČ: CZ00256 455

Bankovní spojení: KB Přeštice, č.úctu 19-124361/0100

Adresa: Masarykovo nám. 143, 336 01 Blovice

Plzeňský kraj

V Plzni dne 04.02.2010

#### 2) Obec Jarov

Zastoupené: starostou obce p. Josefem Ježkem

IČO: 44626738

Bankovní spojení: KB Blovice, č. účtu 78-3030630277/0100

Adresa: OÚ Jarov, 335 01 Nepomuk 1

Plzeňský kraj

### Čl. II. Předmět smlouvy

1) V souladu s ustanovením § 63 zákona č. 128/2000Sb., o obcích (obecní zřízení), v platném znění budou orgány města Blovice namísto orgánů obce Jarov vykonávat přenesenou působnost svěřenou zvláštními zákony orgánům obce Jarov a to v rozsahu vymezeném touto veřejnoprávní smlouvou.

2) Na základě této veřejnoprávní smlouvy budou orgány města Blovice místně příslušným správním orgánem v řízení správního obvodu obce Jarov.

### Čl. III. Smluvní rozsah výkonu přenesené působnosti

- 1) Orgány města Blovice budou vykonávat ve správním obvodu obce Jarov přenesenou působnost svěřenou obci Jarov, a to na úseku přestupků podle ustanovení § 46 až § 50 zákona č. 200/1990 Sb., o přestupcích, ve znění pozdějších změn a předpisů.
- 2) Správní poplatky, vybírané zvláštním orgánem města Blovice při plnění této smlouvy, jsou příjmem rozpočtu města Blovice.

- 3) Výnos pokut, uložených zvláštním orgánem města Blovice při plnění této smlouvy, je příjmem rozpočtu města Blovice.

#### Čl. IV.

##### Úhrada nákladů

Za výkon předmětu smlouvy, v rozsahu určeném touto veřejnoprávní smlouvou, poskytne obec Jarov ze svého rozpočtu městu Blovice na jeho účet č.: 19-124361/0100, vedený u Komerční banky, a. s., pobočka Přeštice příspěvek ve výši 500.-Kč za jeden projednávaný přestupek (slovy: Pět set korun českých).

Příspěvek za výkon předmětu smlouvy se zavazuje obec Jarov uhradit na základě jednotlivých faktur vystavených městem Blovice se splatností do 30 kalendářních dnů ode dne jejich doručení.

#### Čl. V.

##### Doba trvání smlouvy


- 1) Tato veřejnoprávní smlouva se uzavírá na dobu určitou, a to do 31. 12. 2015.
- 2) K uzavření smlouvy je třeba předchozího souhlasu Krajského úřadu Plzeňského kraje.
- 3) Tuto veřejnoprávní smlouvu lze ukončit výlučně dohodou obou smluvních stran, s předchozím souhlasem Krajského úřadu Plzeň.


#### Čl. VI.

##### Společná ustanovení


- 1) Smluvní strany zveřejní tuto veřejnoprávní smlouvu bezodkladně po jejím uzavření na úředních deskách svých úřadů nejméně po dobu 15 dnů a zašlou ji krajskému úřadu ke zveřejnění ve Věstníku právních předpisů Plzeňského kraje.
- 2) Tato smlouva se vyhotovuje ve třech stejnopisech, přičemž jedno vyhotovení obdrží město Blovice, obec Jarov a jedno Krajský úřad Plzeňského kraje spolu se žádostí o souhlas s uzavřením této veřejnoprávní smlouvy (příloha č.1).
- 3) Přílohu č. 1 této veřejnoprávní smlouvy tvoří usnesení Rady města Blovice č. 19/09 ze dne 14.10.2009, usnesení Zastupitelstva obce Jarov č. 4 ze dne 20.10.2009 a pravomocné rozhodnutí Krajského úřadu Plzeňského kraje o udělení souhlasu s uzavřením této veřejnoprávní smlouvy.

V Blovicích dne 1.11.2009

  
Město Blovice  
Jan Poduška, starosta



  
Obec Jarov  
Josef Ježek, starosta



6/VS/2010 Veřejnoprávní smlouva uzavřená mezi městem Blovice a obcí Letiny

## Veřejnoprávní smlouva

Na základě usnesení Rady města Blovice č. 19/09 vedené pod č. 586 ze dne 14.10.2009 a usnesení Zastupitelstva obce Letiny č. 5/2009 ze dne 22.10.2009 a v souladu s ustanovením § 63 zákona č. 128/2000 Sb., o obcích (obecní zřízení) v platném znění a § 159 a následující zák. č. 500/2004 Sb., správní řád, uzavírají dne 1.11.2009 níže uvedené smluvní strany následující veřejnoprávní smlouvu:

### Čl. I.

#### Smluvní strany

##### 1) Město Blovice

Zastoupené: starostou města p. Janem P o d u š k o u

DIČ: CZ00256 455

Bankovní spojení: KB Přeštice, č.úctu 19-124361/0100

Adresa: Masarykovo nám. 143, 336 01 Blovice

Plzeňský kraj

a

##### 2) Obec Letiny

Zastoupené: starostou obce Jaroslavem V r a n ý m

IČO: 00256820

Bankovní spojení: 4221361/0100

Adresa: Letiny č. p. 20

Plzeňský kraj



Toto rozhodnutí nabylo právní moci dne 31. 12. 2009

KRAJSKÝ ÚŘAD Plzeňského kraje

13

V Plzni dne 5. 1. 2010 *Milerová!*

### Čl. II.

#### Předmět smlouvy

1) V souladu s ustanovením § 63 zákona č. 128/2000Sb., o obcích (obecní zřízení), v platném znění budou orgány města Blovice namísto orgánů obce Letiny vykonávat přenesenou působnost svěřenou zvláštními zákony orgánům obce Letiny a to v rozsahu vymezeném touto veřejnoprávní smlouvou.

2) Na základě této veřejnoprávní smlouvy budou orgány města Blovice místně příslušným správním orgánem v řízení správního obvodu obce Letiny.

### Čl. III.

#### Smluvní rozsah výkonu přenesené působnosti

- 1) Orgány města Blovice budou vykonávat ve správním obvodu obce Letiny přenesenou působnost svěřenou obci Letiny, a to na úseku přestupků podle ustanovení § 46 až § 50 zákona č. 200/1990 Sb., o přestupcích, ve znění pozdějších změn a předpisů.
- 2) Správní poplatky, vybírané zvláštním orgánem města Blovice při plnění této smlouvy, jsou příjmem rozpočtu města Blovice.

- 3) Výnos pokut, uložených zvláštním orgánem města Blovice při plnění této smlouvy, je příjmem rozpočtu města Blovice.

#### Čl. IV.

##### Úhrada nákladů

Za výkon předmětu smlouvy, v rozsahu určeném touto veřejnoprávní smlouvou, poskytne obec Letiny ze svého rozpočtu městu Blovice na jeho účet č.: 19-124361/0100, vedený u Komerční banky, a. s., pobočka Přeštice příspěvek ve výši 500.-Kč za jeden projednávaný přestupek (slovy: pět set korun českých).

Příspěvek za výkon předmětu smlouvy se zavazuje obec Letiny uhradit na základě jednotlivých faktur vystavených městem Blovice se splatností do 30 kalendářních dnů ode dne jejich doručení.

#### Čl. V.

##### Doba trvání smlouvy

- 1) Tato veřejnoprávní smlouva se uzavírá na dobu určitou, a to do 31. 12. 2015 s účinností od 1.1.2010.
- 2) K uzavření smlouvy je třeba předchozího souhlasu Krajského úřadu Plzeňského kraje.
- 3) Tuto veřejnoprávní smlouvu lze ukončit výlučně dohodou obou smluvních stran, s předchozím souhlasem Krajského úřadu Plzeň.

#### Čl. VI.

##### Společná ustanovení

- 1) Smluvní strany zveřejní tuto veřejnoprávní smlouvu bezodkladně po jejím uzavření na úředních deskách svých úřadů nejméně po dobu 15 dnů a zašlou ji krajskému úřadu ke zveřejnění ve Věstníku právních předpisů Plzeňského kraje.
- 2) Tato smlouva se vyhotovuje ve třech stejnopisech, přičemž jedno vyhotovení obdrží město Blovice, obec Letiny a jedno Krajský úřad Plzeňského kraje spolu se žádostí o souhlas s uzavřením této veřejnoprávní smlouvy (příloha č.1).
- 3) Přílohu č. 1 této veřejnoprávní smlouvy tvoří usnesení a zápis Rady města Blovice č. 19/09 ze dne 14.10.2009, usnesení Zastupitelstva obce Letiny č. 5/2009 ze dne 22.10.2009 a pravomocné rozhodnutí Krajského úřadu Plzeňského kraje o udělení souhlasu s uzavřením této veřejnoprávní smlouvy.

V Blovicích dne 1.11.2009

  
Město Blovice  
Jan Poduška, starosta



Obec Letiny  
Jaroslav Vraný, starosta



7/VS/2010 Veřejnoprávní smlouva uzavřená mezi městem Blovice a obcí Louňová

## Veřejnoprávní smlouva

Na základě usnesení Rady města Blovice č. 19/09 ze dne 14.10.2009 vedené pod č. 586 a usnesení Zastupitelstva obce Louňová ze dne 4.1.2010 a v souladu s ustanovením § 63 zákona č. 128/2000 Sb., o obcích (obecní zřízení) v platném znění a § 159 a následující zák. č. 500/2004 Sb., správní řád, uzavírají dne 10.1.2010 níže uvedené smluvní strany následující veřejnoprávní smlouvu:

### Čl. I. Smluvní strany

#### 1) Město Blovice

Zastoupené: starostou města p. Janem P o d u š k o u  
DIČ: CZ00256 455  
Bankovní spojení: KB Přeštice, č.účtu 19-124361/0100  
Adresa: Masarykovo nám. 143, 336 01 Blovice  
Plzeňský kraj

a

#### 2) Obec Louňová

Zastoupené: starostou obce Karlem D a v í d k e m  
IČO:00256889  
Bankovní spojení:11421361/0100  
Adresa: Louňová č.p. 61  
Plzeňský kraj



Toto rozhodnutí nabylo právní moci dne 23. 2. 2010  
KRAJSKÝ ÚŘAD Plzeňského kraje  
V Plzni dne 10. 1. 2010

### Čl. II. Předmět smlouvy

- 1) V souladu s ustanovením § 63 zákona č. 128/2000Sb., o obcích (obecní zřízení), v platném znění budou orgány města Blovice namísto orgánů obce Louňová vykonávat přenesenou působnost svěřenou zvláštními zákony orgánům obce Louňová a to v rozsahu vymezeném touto veřejnoprávní smlouvou.
- 2) Na základě této veřejnoprávní smlouvy budou orgány města Blovice místně příslušným správním orgánem v řízení správního obvodu obce Louňová.

### Čl. III. Smluvní rozsah výkonu přenesené působnosti

- 1) Orgány města Blovice budou vykonávat ve správním obvodu obce Louňová přenesenou působnost svěřenou obci Louňová, a to na úseku přestupků podle ustanovení § 46 až § 50 zákona č. 200/1990 Sb., o přestupcích, ve znění pozdějších změn a předpisů.
- 2) Správní poplatky, vybírané zvláštním orgánem města Blovice při plnění této smlouvy, jsou příjmem rozpočtu města Blovice.

- 3) Výnos pokut, uložených zvláštním orgánem města Blovice při plnění této smlouvy, je příjmem rozpočtu města Blovice.

#### Čl. IV. Úhrada nákladů

Za výkon předmětu smlouvy, v rozsahu určeném touto veřejnoprávní smlouvou, poskytne obec Louňová ze svého rozpočtu městu Blovice na jeho účet č.: 19-124361/0100, vedený u Komerční banky, a. s., pobočka Přeštice příspěvek ve výši 500.-Kč za jeden projednávaný přestupek (slovy: Pět set korun českých).

Příspěvek za výkon předmětu smlouvy se zavazuje obec Louňová uhradit na základě jednotlivých faktur vystavených městem Blovice se splatností do 30 kalendářních dnů ode dne jejich doručení.

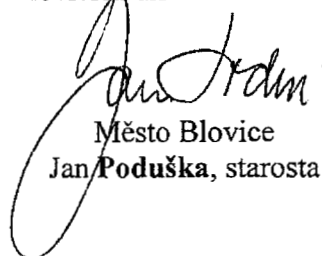
#### Čl. V. Doba trvání smlouvy

- 1) Tato veřejnoprávní smlouva se uzavírá na dobu určitou, a to do 31. 12. 2015.
- 2) K uzavření smlouvy je třeba předchozího souhlasu Krajského úřadu Plzeňského kraje.
- 3) Tuto veřejnoprávní smlouvu lze ukončit výlučně dohodou obou smluvních stran, s předchozím souhlasem Krajského úřadu Plzeň.

#### Čl. VI. Společná ustanovení

- 1) Smluvní strany zveřejní tuto veřejnoprávní smlouvu bezodkladně po jejím uzavření na úředních deskách svých úřadů nejméně po dobu 15 dnů a zašlou ji krajskému úřadu ke zveřejnění ve Věstníku právních předpisů Plzeňského kraje.
- 2) Tato smlouva se vyhotovuje ve třech stejnopisech, přičemž jedno vyhotovení obdrží město Blovice, obec Louňová a jedno Krajský úřad Plzeňského kraje spolu se žádostí o souhlas s uzavřením této veřejnoprávní smlouvy (příloha č.1).
- 3) Přílohu č. 1 této veřejnoprávní smlouvy tvoří usnesení Rady města Blovice č. 19/09 ze dne 14.10.2009, usnesení Zastupitelstva obce Louňová ze dne 4.1.2010 a pravomocné rozhodnutí Krajského úřadu Plzeňského kraje o udělení souhlasu s uzavřením této veřejnoprávní smlouvy.

V Blovicích dne 10.1.2010

  
Město Blovice  
Jan Poduška, starosta



obec Louňová  
336 01 Blovice

  
Obec Louňová  
Karel Davídek, starosta



8/VS/2010 Veřejnoprávní smlouva uzavřená mezi městem Blovice a obcí Míšov

## Veřejnoprávní smlouva

Na základě usnesení Rady města Blovice č. 19/09 ze dne 14.10.2009, bod 586 a usnesení Zastupitelstva obce Míšov ze dne 6.11.2009 a v souladu s ustanovením § 63 zákona č. 128/2000 Sb., o obcích (obecní zřízení) v platném znění a § 159 a následující zák. č. 500/2004 Sb., správní řád, uzavírají dne 10.11.2009 níže uvedené smluvní strany následující veřejnoprávní smlouvu:



### Čl. I.

#### Smluvní strany

Toto rozhodnutí nabylo právní moci dne 03.02.2010

#### 1) Město Blovice

Zastoupené: starostou města p. Janem P o d u š k o u  
DIČ: CZ00256 455  
Bankovní spojení: KB Přeštice, č.úctu 19-124361/0100  
Adresa: Masarykovo nám. 143, 336 01 Blovice  
Plzeňský kraj

KRAJSKÝ ÚŘAD Plzeňského kraje

V Plzni dne 04.02.2010 *Kind*

a

#### 2) Obec Míšov

Zastoupené: starostou obce Ing. Pavlem H r u b ý m  
IČO:00256943  
Bankovní spojení: KB Přeštice, č. účtu 11229361/0100  
Adresa: Míšov 73, 335 63 Nové Mítrovce  
Plzeňský kraj

### Čl. II.

#### Předmět smlouvy

- 1) V souladu s ustanovením § 63 zákona č. 128/2000Sb., o obcích (obecní zřízení), v platném znění budou orgány města Blovice namísto orgánů obce Míšov vykonávat přenesenou působnost svěřenou zvláštními zákony orgánům obce Míšov a to v rozsahu vymezeném touto veřejnoprávní smlouvou.
- 2) Na základě této veřejnoprávní smlouvy budou orgány města Blovice místně příslušným správním orgánem v řízení správního obvodu obce Míšov.

### Čl. III.

#### Smluvní rozsah výkonu přenesené působnosti

- 1) Orgány města Blovice budou vykonávat ve správním obvodu obce Míšov o přenesenou působnost svěřenou obci Míšov, a to na úseku přestupků podle ustanovení § 46 až § 50 zákona č. 200/1990 Sb., o přestupcích, ve znění pozdějších změn a předpisů.
- 2) Správní poplatky, vybírané zvláštním orgánem města Blovice při plnění této smlouvy, jsou příjmem rozpočtu města Blovice.

- 3) Výnos pokut, uložených zvláštním orgánem města Blovice při plnění této smlouvy, je příjmem rozpočtu města Blovice.

#### Čl. IV. Úhrada nákladů

Za výkon předmětu smlouvy, v rozsahu určeném touto veřejnoprávní smlouvou, poskytne obec Míšov ze svého rozpočtu městu Blovice na jeho účet č.: 19-124361/0100, vedený u Komerční banky, a. s., pobočka Přeštice příspěvek ve výši 500.-Kč za jeden projednávaný přestupek (slovy: Pět set korun českých).

Příspěvek za výkon předmětu smlouvy se zavazuje obec Míšov uhradit na základě jednotlivých faktur vystavených městem Blovice se splatností do 30 kalendářních dnů ode dne jejich doručení.


#### Čl. V. Doba trvání smlouvy


- 1) Tato veřejnoprávní smlouva se uzavírá na dobu určitou, a to do 31. 12. 2015.
- 2) K uzavření smlouvy je třeba předchozího souhlasu Krajského úřadu Plzeňského kraje.
- 3) Tuto veřejnoprávní smlouvu lze ukončit výlučně dohodou obou smluvních stran, s předchozím souhlasem Krajského úřadu Plzeň.

#### Čl. VI. Společná ustanovení

- 1) Smluvní strany zveřejní tuto veřejnoprávní smlouvu bezodkladně po jejím uzavření na úředních deskách svých úřadů nejméně po dobu 15 dnů a zašlou ji krajskému úřadu ke zveřejnění ve Věstníku právních předpisů Plzeňského kraje.
- 2) Tato smlouva se vyhotovuje ve třech stejnopisech, přičemž jedno vyhotovení obdrží město Blovice, obec Míšov a jedno Krajský úřad Plzeňského kraje spolu se žádostí o souhlas s uzavřením této veřejnoprávní smlouvy (příloha č.1).
- 3) Přílohu č. 1 této veřejnoprávní smlouvy tvoří usnesení a zápis Rady města Blovice č. 19/09 ze dne 14.10.2009 a usnesení Zastupitelstva obce Míšov ze dne 6.11.2009 a pravomocné rozhodnutí Krajského úřadu Plzeňského kraje o udělení souhlasu s uzavřením této veřejnoprávní smlouvy.

V Blovicích dne 10.11.2009

  
Město Blovice  
Jan Poduška, starosta



  
Obec Míšov  
Ing. Pavel Hrubý, starosta



9/VS/2010 Veřejnoprávní smlouva uzavřená mezi městem Blovice a obcí Nové Mitrovice

## Veřejnoprávní smlouva

Na základě usnesení Rady města Blovice č. 19/09 ze dne 14.10.2009 vedené pod č. 586 a usnesení Zastupitelstva obce Nové Mitrovice č. 6 ze dne 9.10.2009 a v souladu s ustanovením § 63 zákona č. 128/2000 Sb., o obcích (obecní zřízení) v platném znění a § 159 a následující zák. č. 500/2004 Sb., správní řád, uzavírají dne 1.11.2009 níže uvedené smluvní strany následující veřejnoprávní smlouvu:

### Čl. I. Smluvní strany

#### 1) Město Blovice

Zastoupené: starostou města p. Janem P o d u š k o u

DIČ: CZ00256 455

Bankovní spojení: KB Přeštice, č.úctu 19-124361/0100

Adresa: Masarykovo nám. 143, 336 01 Blovice

Plzeňský kraj



Toto rozhodnutí nabylo právní moci dne 31. 12. 2009

KRAJSKÝ ÚŘAD Plzeňského kraje

19

V Plzni dne 5. 1. 2010 *Mikrova*

a

#### 2) Obec Nové Mitrovice

Zastoupené: starostou obce Františkem H e r e j k e m

IČO:00257052

Bankovní spojení: Komerční banka, a.s. č. účtu : 8126-361/0100

Adresa: Nové Mitrovice, 335 63

Plzeňský kraj

### Čl. II. Předmět smlouvy

- 1) V souladu s ustanovením § 63 zákona č. 128/2000Sb., o obcích (obecní zřízení), v platném znění budou orgány města Blovice namísto orgánů obce Nové Mitrovice vykonávat přenesenou působnost svěřenou zvláštními zákony orgánům obce Nové Mitrovice a to v rozsahu vymezeném touto veřejnoprávní smlouvou.
- 2) Na základě této veřejnoprávní smlouvy budou orgány města Blovice místně příslušným správním orgánem v řízení správního obvodu obce Nové Mitrovice.

### Čl. III. Smluvní rozsah výkonu přenesené působnosti

- 1) Orgány města Blovice budou vykonávat ve správním obvodu obce Nové Mitrovice přenesenou působnost svěřenou obci Nové Mitrovice, a to na úseku přestupků podle ustanovení § 46 až § 50 zákona č. 200/1990 Sb., o přestupcích, ve znění pozdějších změn a předpisů.
- 2) Správní poplatky, vybírané zvláštním orgánem města Blovice při plnění této smlouvy, jsou příjmem rozpočtu města Blovice.

- 3) Výnos pokut, uložených zvláštním orgánem města Blovice při plnění této smlouvy, je příjmem rozpočtu města Blovice.

#### Čl. IV. Úhrada nákladů

Za výkon předmětu smlouvy, v rozsahu určeném touto veřejnoprávní smlouvou, poskytne obec Nové Mitrovice ze svého rozpočtu městu Blovice na jeho účet č.: 19-124361/0100, vedený u Komerční banky, a. s., pobočka Přeštice příspěvek ve výši 500.-Kč za jeden projednávaný přestupek (slovy: Pět set korun českých).

Příspěvek za výkon předmětu smlouvy se zavazuje obec Nové Mitrovice uhradit na základě jednotlivých faktur vystavených městem Blovice se splatností do 30 kalendářních dnů ode dne jejich doručení.


#### Čl. V. Doba trvání smlouvy

- 1) Tato veřejnoprávní smlouva se uzavírá na dobu určitou, a to do 31. 12. 2015 s účinností od 1.1.2010.
- 2) K uzavření smlouvy je třeba předchozího souhlasu Krajského úřadu Plzeňského kraje.
- 3) Tuto veřejnoprávní smlouvu lze ukončit výlučně dohodou obou smluvních stran, s předchozím souhlasem Krajského úřadu Plzeň.


#### Čl. VI. Společná ustanovení


- 1) Smluvní strany zveřejní tuto veřejnoprávní smlouvu bezodkladně po jejím uzavření na úředních deskách svých úřadů nejméně po dobu 15 dnů a zašlou ji krajskému úřadu ke zveřejnění ve Věstníku právních předpisů Plzeňského kraje.
- 2) Tato smlouva se vyhotovuje ve třech stejnopisech, přičemž jedno vyhotovení obdrží město Blovice, obec Nové Mitrovice a jedno Krajský úřad Plzeňského kraje spolu se žádostí o souhlas s uzavřením této veřejnoprávní smlouvy (příloha č.1).
- 3) Přílohu č. 1 této veřejnoprávní smlouvy tvoří usnesení Rady města Blovice č. 19/09 ze dne 14.10.2009, usnesení Zastupitelstva obce Nové Mitrovice č. 6 ze dne 9.10.2009 a pravomocné rozhodnutí Krajského úřadu Plzeňského kraje o udělení souhlasu s uzavřením této veřejnoprávní smlouvy.

V Blovicích dne 1.11.2009

  
Město Blovice  
Jan **Poduška**, starosta



  
Obec Nové Mitrovice  
František **Herejk**, starosta



10/VS/2010 Veřejnoprávní smlouva uzavřená mezi městem Blovice a obcí Seč

## Veřejnoprávní smlouva

Na základě usnesení Rady města Blovice č. 19/09 ze dne 14.10.2009 bod 586 a usnesení Zastupitelstva obce Seč č. 5 ze dne 21.9.2009 a v souladu s ustanovením § 63 zákona č. 128/2000 Sb., o obcích (obecní zřízení) v platném znění a § 159 a následující zák. č. 500/2004 Sb., správní řád, uzavírají dne 1.11.2009 níže uvedené smluvní strany následující veřejnoprávní smlouvu:



### Čl. I. Smluvní strany

Toto rozhodnutí nabylo právní moci dne 03.02.2010

15

#### 1) Město Blovice

Zastoupené: starostou města p. Janem P o d u š k o u

DIČ: CZ00256 455

Bankovní spojení: KB Přeštice, č.úctu 19-124361/0100

Adresa: Masarykovo nám. 143, 336 01 Blovice

Plzeňský kraj

KRAJSKÝ ÚŘAD Plzeňského kraje

V Plzni dne 04.02.2010 *King*

a

#### 2) Obec Seč

Zastoupené: starostou obce Mgr. Josefem K u b á ň e m

IČO:00257192

Bankovní spojení: 734103359/0800

Adresa: Seč č.p. 78, 336 01 Blovice

Plzeňský kraj

### Čl. II. Předmět smlouvy

1) V souladu s ustanovením § 63 zákona č. 128/2000Sb., o obcích (obecní zřízení), v platném znění budou orgány města Blovice namísto orgánů obce Seč vykonávat přenesenou působnost svěřenou zvláštními zákony orgánům obce Seč a to v rozsahu vymezeném touto veřejnoprávní smlouvou.

2) Na základě této veřejnoprávní smlouvy budou orgány města Blovice místně příslušným správním orgánem v řízení správního obvodu obce Seč.

### Čl. III. Smluvní rozsah výkonu přenesené působnosti

1) Orgány města Blovice budou vykonávat ve správním obvodu obce Seč přenesenou působnost svěřenou obci Seč, a to na úseku přestupků podle ustanovení § 46 až § 50 zákona č. 200/1990 Sb., o přestupcích, ve znění pozdějších změn a předpisů.

2) Správní poplatky, vybírané zvláštním orgánem města Blovice při plnění této smlouvy, jsou příjmem rozpočtu města Blovice.

- 3) Výnos pokut, uložených zvláštním orgánem města Blovice při plnění této smlouvy, je příjmem rozpočtu města Blovice.

#### Čl. IV. Úhrada nákladů

Za výkon předmětu smlouvy, v rozsahu určeném touto veřejnoprávní smlouvou, poskytne obec Seč ze svého rozpočtu městu Blovice na jeho účet č.: 19-124361/0100, vedený u Komerční banky, a. s., pobočka Přeštice příspěvek ve výši 500.-Kč za jeden projednávaný přestupek (slovy: pět set korun českých).

Příspěvek za výkon předmětu smlouvy se zavazuje obec Seč uhradit na základě jednotlivých faktur vystavených městem Blovice se splatností do 30 kalendářních dnů ode dne jejich doručení.


#### Čl. V. Doba trvání smlouvy


- 1) Tato veřejnoprávní smlouva se uzavírá na dobu určitou, a to do 31. 12. 2015.
- 2) K uzavření smlouvy je třeba předchozího souhlasu Krajského úřadu Plzeňského kraje.
- 3) Tuto veřejnoprávní smlouvu lze ukončit výlučně dohodou obou smluvních stran, s předchozím souhlasem Krajského úřadu Plzeň.


#### Čl. VI. Společná ustanovení

- 1) Smluvní strany zveřejní tuto veřejnoprávní smlouvu bezodkladně po jejím uzavření na úředních deskách svých úřadů nejméně po dobu 15 dnů a zašlou ji krajskému úřadu ke zveřejnění ve Věstníku právních předpisů Plzeňského kraje.
- 2) Tato smlouva se vyhotovuje ve třech stejnopisech, přičemž jedno vyhotovení obdrží město Blovice, obec Seč a jedno Krajský úřad Plzeňského kraje spolu se žádostí o souhlas s uzavřením této veřejnoprávní smlouvy (příloha č.1).
- 3) Přílohu č. 1 této veřejnoprávní smlouvy tvoří usnesení Rady města Blovice č. 19/09 ze dne 14. 10. 09, usnesení Zastupitelstva obce Seč ze dne 21. 9. 09 a pravomocné rozhodnutí Krajského úřadu Plzeňského kraje o udělení souhlasu s uzavřením této veřejnoprávní smlouvy.

V Blovicích dne 11. 2009

  
Město Blovice  
Jan Poduška, starosta



  
Obec Seč  
Mgr. Josef Kubáň, starosta



11/VS/2010 Veřejnoprávní smlouva uzavřená mezi městem Blovice a městem Spálené Poříčí

## Veřejnoprávní smlouva

Na základě usnesení Rady města Blovice č. 19/09 ze dne 14.10.2009 vedené pod č. 586 a usnesení Rady města Spáleného Poříčí č.j. MěÚSP/559/2009 ze dne 5.10.2009 a v souladu s ustanovením § 63 zákona č. 128/2000 Sb., o obcích ( obecní zřízení ) v platném znění a § 159 a následující zák. č. 500/2004 Sb., správní řád, uzavírají dne 1.11.2009 níže uvedené strany tuto veřejnoprávní smlouvu :

### Čl. I.

#### Smluvní strany

1) **Město Blovice**

Zastoupené starostou města p. Janem P o d u š k o u

DIČ: CZ00256 455

Bankovní spojení KB Přeštice, č.úctu 19-124361/0100

Adresa: Masarykovo nám. 143, 336 01 Blovice  
Plzeňský kraj



Toto rozhodnutí nabylo právní moci dne 31.12.2009

KRAJSKÝ ÚŘAD Plzeňského kraje

18

V Plzni dne 5.1.2010 *Milovaná*

a

2) **Město Spálené Poříčí**

Zastoupené starostou města Ing. Pavlem Č í ž k e m

IČO: 00257249

Bankovní spojení: ČS a.s. Plzeň, č. účtu 725631379/0800

Adresa: nám. Svobody 132, 335 61 Spálené Poříčí  
Plzeňský kraj

### Čl. II.

#### Předmět smlouvy

- 1) V souladu s ustanovením § 63 zák. č. 128/2000Sb., o obcích, v platném znění, ve znění zák.č.313/2002 Sb. bude Město Blovice na místo Města Spálené Poříčí vykonávat přenesenou působnost svěřenou zvláštními zákony Městu Spálené Poříčí v rozsahu vymezeném touto smlouvou.
- 2) Na základě této veřejnoprávní smlouvy bude Město Blovice místně příslušným správním orgánem v řízení uvedeného správního obvodu města Spálené Poříčí.

### Čl. III.

#### Smluvní rozsah výkonu přenesené působnosti

- 1) Město Blovice bude vykonávat ve správním obvodu Města Spálené.Poříčí přenesenou působnost svěřenou městu a to na úseku přestupků:
  - podle § 46 až 50 zákona č. 200/1990 Sb., o přestupcích v platném znění
- 2) Správní poplatky vybírané zvláštním orgánem Města Blovice při plnění této smlouvy jsou příjmem rozpočtu města Blovice

- 3) Výnos pokut uložených zvláštním orgánem Města Blovice při plnění této smlouvy jsou příjmem rozpočtu města Blovice

#### Čl. IV. Úhrada nákladů

Za výkon předmětu smlouvy v určeném rozsahu poskytne Město Spálené Poříčí ze svého rozpočtu Městu Blovice na její účet č. 19-124361/0100 vedený u Komerční banky, a.s., pobočka Přeštice příspěvek ve výši 500,-Kč za jeden projednávaný přestupek (slovy pětset korun českých).

Příspěvek za výkon předmětu smlouvy se zavazuje město Spálené Poříčí uhradit na základě jednotlivých faktur vystavených městem Blovice se splatností do 30 kalendářních dnů ode dne jejich doručení.


#### Čl. V. Doba trvání smlouvy


- 1) Tato veřejnoprávní smlouva se uzavírá na dobu určitou a to 31.12.2015 s účinností od 1.1.2010.
- 2) K uzavření smlouvy je třeba předchozího souhlasu Krajského úřadu Plzeňského kraje.
- 3) Tuto veřejnoprávní smlouvu lze ukončit výlučně dohodou obou smluvních stran, s předchozím souhlasem Krajského úřadu Plzeňského kraje.


#### Čl. VI. Společná ustanovení


- 1) Smluvní strany zveřejní tuto veřejnoprávní smlouvu bezodkladně po jejím uzavření na úředních deskách svých městských úřadů nejméně po dobu 15 dnů a zašlou ji krajskému úřadu ke zveřejnění ve Věstníku právních předpisů Plzeňského kraje.
- 2) Tato smlouva se vyhotovuje ve třech stejnopisech, přičemž jeden vyhotovení obdrží Město Blovice, Město Spálené Poříčí a jedno Krajský úřad Plzeňského kraje spolu se žádostí o souhlas s uzavřením veřejnoprávní smlouvy (příloha č.1).
- 3) Přílohu č. 1 této smlouvy tvoří usnesení Rady města Blovice č. 19/09 ze dne 14.10.2009, usnesení Rady města Spálené Poříčí č.j. MěÚSP/559/2009 ze dne 5.10.2009 a pravomocné rozhodnutí Krajského úřadu Plzeňského kraje o udělení rozhodnutí uzavření veřejnoprávní smlouvy.

V Blovicích dne 1.11.2009

  
Město Blovice  
Jan Poduška, starosta



*Ve Spáleném Poříčí*  
  
Město Sp. Poříčí  
Ing. Pavel Čížek, starosta





12/VS/2010 Veřejnoprávní smlouva uzavřená mezi městem Blovice a obcí Střížovice

## Veřejnoprávní smlouva

Na základě usnesení Rady města Blovice č. 19/09 ze dne 14.10.2009 vedené pod č. 586 a usnesení Zastupitelstva obce Střížovice č. 19 ze dne 25.9.2009 a v souladu s ustanovením § 63 zákona č. 128/2000 Sb., o obcích (obecní zřízení) v platném znění a § 159 a následující zák. č. 500/2004 Sb., správní řád, uzavírají dne 1.11.2009 níže uvedené smluvní strany následující veřejnoprávní smlouvu:

### Čl. I.

#### Smluvní strany

##### 1) Město Blovice

Zastoupené: starostou města p. Janem P o d u š k o u

DIČ: CZ00256 455

Bankovní spojení: KB Přeštice, č.úctu 19-124361/0100

Adresa: Masarykovo nám. 143, 336 01 Blovice

Plzeňský kraj



Toto rozhodnutí nabylo právní moci dne 31.12.2009

KRAJSKÝ ÚŘAD Plzeňského kraje

18

V Plzni dne 5.1.2010 Milerová

a

##### 2) Obec Střížovice

Zastoupené: starostou obce Jiřím F e j f a r e m

IČO: 00257273

Bankovní spojení: Česká spořitelna, 728532309/0800

Adresa: Střížovice 66, 332 07

Plzeňský kraj

### Čl. II.

#### Předmět smlouvy

- 1) V souladu s ustanovením § 63 zákona č. 128/2000Sb., o obcích (obecní zřízení), v platném znění budou orgány města Blovice namísto orgánů obce Střížovice vykonávat přenesenou působnost svěřenou zvláštními zákony orgánům obce Střížovice a to v rozsahu vymezeném touto veřejnoprávní smlouvou.
- 2) Na základě této veřejnoprávní smlouvy budou orgány města Blovice místně příslušným správním orgánem v řízení správního obvodu obce Střížovice.

### Čl. III.

#### Smluvní rozsah výkonu přenesené působnosti

- 1) Orgány města Blovice budou vykonávat ve správním obvodu obce Střížovice přenesenou působnost svěřenou obci Střížovice, a to na úseku přestupků podle ustanovení § 46 až § 50 zákona č. 200/1990 Sb., o přestupcích, ve znění pozdějších změn a předpisů.
- 2) Správní poplatky, vybírané zvláštním orgánem města Blovice při plnění této smlouvy, jsou příjmem rozpočtu města Blovice.

- 3) Výnos pokut, uložených zvláštním orgánem města Blovice při plnění této smlouvy, je příjmem rozpočtu města Blovice.

#### Čl. IV. Úhrada nákladů

Za výkon předmětu smlouvy, v rozsahu určeném touto veřejnoprávní smlouvou, poskytne obec Střížovice ze svého rozpočtu městu Blovice na jeho účet č.: 19-124361/0100, vedený u Komerční banky, a. s., pobočka Přeštice příspěvek ve výši 500.-Kč za jeden projednávaný přestupek (slovy: pět set korun českých).

Příspěvek za výkon předmětu smlouvy se zavazuje obec Střížovice uhradit na základě jednotlivých faktur vystavených městem Blovice se splatností do 30 kalendářních dnů ode dne jejich doručení.


#### Čl. V. Doba trvání smlouvy

- 1) Tato veřejnoprávní smlouva se uzavírá na dobu určitou, a to do 31. 12. 2015 s účinností od 1.1.2010.
- 2) K uzavření smlouvy je třeba předchozího souhlasu Krajského úřadu Plzeňského kraje.
- 3) Tuto veřejnoprávní smlouvu lze ukončit výlučně dohodou obou smluvních stran, s předchozím souhlasem Krajského úřadu Plzeň.

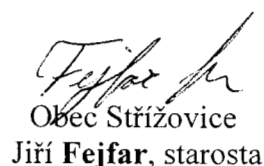
#### Čl. VI. Společná ustanovení

- 1) Smluvní strany zveřejní tuto veřejnoprávní smlouvu bezodkladně po jejím uzavření na úředních deskách svých úřadů nejméně po dobu 15 dnů a zašlou ji krajskému úřadu ke zveřejnění ve Věstníku právních předpisů Plzeňského kraje.
- 2) Tato smlouva se vyhotovuje ve třech stejnopisech, přičemž jedno vyhotovení obdrží město Blovice, obec Střížovice a jedno Krajský úřad Plzeňského kraje spolu se žádostí o souhlas s uzavřením této veřejnoprávní smlouvy (příloha č.1).
- 3) Přílohu č. 1 této veřejnoprávní smlouvy tvoří usnesení Rady města Blovice č. 19/09 ze dne 14.10.2009, usnesení Zastupitelstva obce Střížovice č. 19 ze dne 25.9.2009 a pravomocné rozhodnutí Krajského úřadu Plzeňského kraje o udělení souhlasu s uzavřením této veřejnoprávní smlouvy.

V Blovicích dne 1.11.2009

  
Město Blovice  
Jan Poduška, starosta



  
Obec Střížovice  
Jiří Fejfar, starosta



13/VS/2010 Veřejnoprávní smlouva uzavřená mezi městem Blovice a obcí Únětice

## Veřejnoprávní smlouva

Na základě usnesení Rady města Blovice č. 19/09 ze dne 14.10.2009 vedené pod č. 586 a usnesení Zastupitelstva obce Únětice č. 4/2009 ze dne 30.10.2009 a v souladu s ustanovením § 63 zákona č. 128/2000 Sb., o obcích (obecní zřízení) v platném znění, uzavírají dne 1.11.2009 níže uvedené smluvní strany následující veřejnoprávní smlouvu:

### Čl. I.

#### Smluvní strany

Toto rozhodnutí nabylo právní moci dne 03.02.2010

#### 1) Město Blovice

Zastoupené: starostou města p. Janem P o d u š k o u

DIČ: CZ00256 455

Bankovní spojení: KB Přeštice, č.účtu 19-124361/0100

Adresa: Masarykovo nám. 143, 336 01 Blovice

Plzeňský kraj

KRAJSKÝ ÚŘAD Plzeňského kraje

15

✓ Plzni dne 04.02.2010 *Křimž*

a

#### 2) Obec Únětice

Zastoupené: starostou obce Jiřím Č e s a l e m

IČO:00574333

Bankovní spojení:0725632-339/0800

Adresa: Únětice č. p. 6

Plzeňský kraj

### Čl. II.

#### Předmět smlouvy

- 1) V souladu s ustanovením § 63 zákona č. 128/2000Sb., o obcích (obecní zřízení), v platném znění budou orgány města Blovice namísto orgánů obce Únětice vykonávat přenesenou působnost svěřenou zvláštními zákony orgánům obce Únětice a to v rozsahu vymezeném touto veřejnoprávní smlouvou.
- 2) Na základě této veřejnoprávní smlouvy budou orgány města Blovice místně příslušným správním orgánem v řízení správního obvodu obce Únětice.

### Čl. III.

#### Smluvní rozsah výkonu přenesené působnosti

- 1) Orgány města Blovice budou vykonávat ve správním obvodu obce Únětice přenesenou působnost svěřenou obci Únětice, a to na úseku přestupků podle ustanovení § 46 až § 50 zákona č. 200/1990 Sb., o přestupcích, ve znění pozdějších změn a předpisů.
- 2) Správní poplatky, vybírané zvláštním orgánem města Blovice při plnění této smlouvy, jsou příjmem rozpočtu města Blovice.

- 3) Výnos pokut, uložených zvláštním orgánem města Blovice při plnění této smlouvy, je příjmem rozpočtu města Blovice.

#### Čl. IV.

##### Úhrada nákladů

Za výkon předmětu smlouvy, v rozsahu určeném touto veřejnoprávní smlouvou, poskytne obec Únětice ze svého rozpočtu městu Blovice na jeho účet č.: 19-124361/0100, vedený u Komerční banky, a. s., pobočka Přeštice příspěvek ve výši 500.-Kč za jeden projednávaný přestupek (slovy: Pět set korun českých).

Příspěvek za výkon předmětu smlouvy se zavazuje obec Únětice uhradit na základě jednotlivých faktur vystavených městem Blovice se splatností do 30 kalendářních dnů ode dne jejich doručení.

#### Čl. V.

##### Doba trvání smlouvy

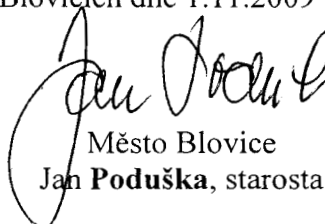
- 1) Tato veřejnoprávní smlouva se uzavírá na dobu určitou, a to do 31. 12. 2015.
- 2) K uzavření smlouvy je třeba předchozího souhlasu Krajského úřadu Plzeňského kraje.
- 3) Tuto veřejnoprávní smlouvu lze ukončit výlučně dohodou obou smluvních stran, s předchozím souhlasem Krajského úřadu Plzeň.

#### Čl. VI.

##### Společná ustanovení

- 1) Smluvní strany zveřejní tuto veřejnoprávní smlouvu bezodkladně po jejím uzavření na úředních deskách svých úřadů nejméně po dobu 15 dnů a zašlou ji krajskému úřadu ke zveřejnění ve Věstníku právních předpisů Plzeňského kraje.
- 2) Tato smlouva se vyhotovuje ve třech stejnopisech, přičemž jedno vyhotovení obdrží město Blovice, obec Únětice a jedno Krajský úřad Plzeňského kraje spolu se žádostí o souhlas s uzavřením této veřejnoprávní smlouvy (příloha č.1).
- 3) Přílohu č. 1 této veřejnoprávní smlouvy tvoří usnesení Rady města Blovice č. 19/09 ze dne 14.10.2009, usnesení Zastupitelstva obce Únětice č. 4/2009 ze dne 30.10.2009 a pravomocné rozhodnutí Krajského úřadu Plzeňského kraje o udělení souhlasu s uzavřením této veřejnoprávní smlouvy.

V Blovicích dne 1.11.2009

  
Město Blovice  
Jan Poduška, starosta



  
Obec Únětice  
Jiří Česal, starosta



## 14/VS/2010 Veřejnoprávní smlouva uzavřená mezi městem Blovice a obcí Zdemyslice

**Veřejnoprávní smlouva**

Na základě usnesení Rady města Blovice č. 19/09 ze dne 14.10.2009 vedené pod č. 586 a usnesení Zastupitelstva obce Zdemyslice č. 4/09 ze dne 10.12.2009 a v souladu s ustanovením § 63 zákona č. 128/2000 Sb., o obcích (obecní zřízení) v platném znění a § 159 a následující zák. č. 500/2004 Sb., správní řád, uzavírají dne 14.12.2009 níže uvedené smluvní strany následující veřejnoprávní smlouvu:

**Čl. I.****Smluvní strany****1) Město Blovice**

Zastoupené: starostou města p. Janem P o d u š k o u

DIČ: CZ00256 455

Bankovní spojení: KB Přeštice, č.úctu 19-124361/0100

Adresa: Masarykovo nám. 143, 336 01 Blovice

Plzeňský kraj

a

**2) Obec Zdemyslice**


Zastoupené: starostou obce Zdeňkem J i n d r o u

IČO:00257451

Bankovní spojení: Česká spořitelna, č. účtu 725634369/0800

Adresa: Zdemyslice č.p. 36, 336 01 Blovice

Plzeňský kraj

**Čl. II.****Předmět smlouvy**

- 1) V souladu s ustanovením § 63 zákona č. 128/2000Sb., o obcích (obecní zřízení), v platném znění budou orgány města Blovice namísto orgánů obce Zdemyslice vykonávat přenesenou působnost svěřenou zvláštními zákony orgánům obce Zdemyslice a to v rozsahu vymezeném touto veřejnoprávní smlouvou.
- 2) Na základě této veřejnoprávní smlouvy budou orgány města Blovice místně příslušným správním orgánem v řízení správního obvodu obce Zdemyslice.

**Čl. III.****Smluvní rozsah výkonu přenesené působnosti**

- 1) Orgány města Blovice budou vykonávat ve správním obvodu obce Zdemyslice přenesenou působnost svěřenou obci Zdemyslice, a to na úseku přestupků podle ustanovení § 46 až § 50 zákona č. 200/1990 Sb., o přestupcích, ve znění pozdějších změn a předpisů.
- 2) Správní poplatky, vybírané zvláštním orgánem města Blovice při plnění této smlouvy, jsou příjmem rozpočtu města Blovice.

- 3) Výnos pokut, uložených zvláštním orgánem města Blovice při plnění této smlouvy, je příjmem rozpočtu města Blovice.

#### Čl. IV. Úhrada nákladů

Za výkon předmětu smlouvy, v rozsahu určeném touto veřejnoprávní smlouvou, poskytne obec Zdemyslice ze svého rozpočtu městu Blovice na jeho účet č.: 19-124361/0100, vedený u Komerční banky, a. s., pobočka Přeštice příspěvek ve výši 500.-Kč za jeden projednávaný přestupek (slovy: Pět set korun českých).

Příspěvek za výkon předmětu smlouvy se zavazuje obec Zdemyslice uhradit na základě jednotlivých faktur vystavených městem Blovice se splatností do 30 kalendářních dnů ode dne jejich doručení

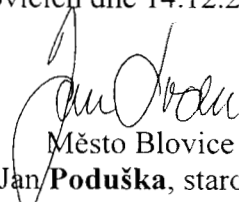
#### Čl. V. Doba trvání smlouvy

- 1) Tato veřejnoprávní smlouva se uzavírá na dobu určitou, a to do 31. 12. 2015.
- 2) K uzavření smlouvy je třeba předchozího souhlasu Krajského úřadu Plzeňského kraje.
- 3) Tuto veřejnoprávní smlouvu lze ukončit výlučně dohodou obou smluvních stran, s předchozím souhlasem Krajského úřadu Plzeň.


#### Čl. VI. Společná ustanovení

- 1) Smluvní strany zveřejní tuto veřejnoprávní smlouvu bezodkladně po jejím uzavření na úředních deskách svých úřadů nejméně po dobu 15 dnů a zašlou ji krajskému úřadu ke zveřejnění ve Věstníku právních předpisů Plzeňského kraje.
- 2) Tato smlouva se vyhotovuje ve třech stejnopisech, přičemž jedno vyhotovení obdrží město Blovice, obec Zdemyslice a jedno Krajský úřad Plzeňského kraje spolu se žádostí o souhlas s uzavřením této veřejnoprávní smlouvy (příloha č.1).
- 3) Přílohu č. 1 této veřejnoprávní smlouvy tvoří usnesení Rady města Blovice č. 19/09 ze dne 14/10/09, usnesení Zastupitelstva obce Zdemyslice č. 4/09 ze dne 10/12/09 a pravomocné rozhodnutí Krajského úřadu Plzeňského kraje o udělení souhlasu s uzavřením této veřejnoprávní smlouvy.

V Blovicích dne 14.12.2009

  
Město Blovice  
Jan **Poduška**, starosta



  
Obec Zdemyslice  
Zdeněk **Jindra**, starosta



15/VS/2010 Veřejnoprávní smlouva uzavřená mezi městem Blovice a obcí Žákava

## Veřejnoprávní smlouva

Na základě usnesení Rady města Blovice č. 19 ze dne 14.10.2009 vedené pod č. 586 a usnesení Zastupitelstva obce Žákava č. 17 ze dne 23.9.2009 a v souladu s ustanovením § 63 zákona č. 128/2000 Sb., o obcích (obecní zřízení) v platném znění a § 159 a následující zák. č. 500/2004 Sb., správní řád, uzavírají dne 1.11.2009 níže uvedené smluvní strany následující veřejnoprávní smlouvu:

### Čl. I.

#### Smluvní strany

##### 1) Město Blovice

Zastoupené: starostou města p. Janem P o d u š k o u

DIČ: CZ00256 455

Bankovní spojení: KB Přeštice, č.úctu 19-124361/0100

Adresa: Masarykovo nám. 143, 336 01 Blovice

Plzeňský kraj

a

##### 2) Obec Žákava

Zastoupené: starostou obce Václavem Kotorou

IČO: 48333310

Bankovní spojení: Česká spořitelna 725648349/0800

Adresa: Žákavá 76

Plzeňský kraj



Toto rozhodnutí nabylo právní moci dne 31. 12. 2009

KRAJSKÝ ÚŘAD Plzeňského kraje

V Plzni dne 5. 1. 2010 Milerová

### Čl. II.

#### Předmět smlouvy

1) V souladu s ustanovením § 63 zákona č. 128/2000Sb., o obcích (obecní zřízení), v platném znění budou orgány města Blovice namísto orgánů obce Žákava vykonávat přenesenou působnost svěřenou zvláštními zákony orgánům obce Žákava a to v rozsahu vymezeném touto veřejnoprávní smlouvou.

2) Na základě této veřejnoprávní smlouvy budou orgány města Blovice místně příslušným správním orgánem v řízení správního obvodu obce Žákava.

### Čl. III.

#### Smluvní rozsah výkonu přenesené působnosti

- 1) Orgány města Blovice budou vykonávat ve správním obvodu obce Žákava přenesenou působnost svěřenou obci Žákava, a to na úseku přestupků podle ustanovení § 46 až § 50 zákona č. 200/1990 Sb., o přestupcích, ve znění pozdějších změn a předpisů.
- 2) Správní poplatky, vybírané zvláštním orgánem města Blovice při plnění této smlouvy, jsou příjmem rozpočtu města Blovice.

- 3) Výnos pokut, uložených zvláštním orgánem města Blovice při plnění této smlouvy, je příjmem rozpočtu města Blovice.

#### Čl. IV. Úhrada nákladů

Za výkon předmětu smlouvy, v rozsahu určeném touto veřejnoprávní smlouvou, poskytne obec Žákava ze svého rozpočtu městu Blovice na jeho účet č.: 19-124361/0100, vedený u Komerční banky, a. s., pobočka Přeštice příspěvek ve výši 500.-Kč za jeden projednávaný přestupek (slovy: Pět set korun českých).

Příspěvek za výkon předmětu smlouvy se zavazuje obec Žákava uhradit na základě jednotlivých faktur vystavených městem Blovice se splatností do 30 kalendářních dnů ode dne jejich doručení.


#### Čl. V. Doba trvání smlouvy

- 1) Tato veřejnoprávní smlouva se uzavírá na dobu určitou, a to do 31. 12. 2015 s účinností od 1.1.2010.
- 2) K uzavření smlouvy je třeba předchozího souhlasu Krajského úřadu Plzeňského kraje.
- 3) Tuto veřejnoprávní smlouvu lze ukončit výlučně dohodou obou smluvních stran, s předchozím souhlasem Krajského úřadu Plzeň.


#### Čl. VI. Společná ustanovení

- 1) Smluvní strany zveřejní tuto veřejnoprávní smlouvu bezodkladně po jejím uzavření na úředních deskách svých úřadů nejméně po dobu 15 dnů a zašlou ji krajskému úřadu ke zveřejnění ve Věstníku právních předpisů Plzeňského kraje.
- 2) Tato smlouva se vyhotovuje ve třech stejnopisech, přičemž jedno vyhotovení obdrží město Blovice, obec Žákava a jedno Krajský úřad Plzeňského kraje spolu se žádostí o souhlas s uzavřením této veřejnoprávní smlouvy (příloha č.1).
- 3) Přílohu č. 1 této veřejnoprávní smlouvy tvoří usnesení Rady města Blovice č. 19 ze dne 14.10.2009, usnesení Zastupitelstva obce Žákava č. 17 ze dne 23.9.2009 a pravomocné rozhodnutí Krajského úřadu Plzeňského kraje o udělení souhlasu s uzavřením této veřejnoprávní smlouvy.

V Blovicích dne 1.11.2009

  
Město Blovice



  
Obec Žákava





*16/VS/2010 Veřejnoprávní smlouva uzavřená mezi městem Blovice a obcí Ždírec***Veřejnoprávní smlouva**

Na základě usnesení Rady města Blovice č. 19/09 ze dne 14.10.2009 zapsané pod. č. 586 a usnesení Zastupitelstva obce Ždírec ze dne 11.9.2009 a v souladu s ustanovením § 63 zákona č. 128/2000 Sb., o obcích (obecní zřízení) v platném znění a § 159 a následující zák. č. 500/2004 Sb., správní řád, uzavírají dne 1.11.2009 níže uvedené smluvní strany následující veřejnoprávní smlouvu:

**Čl. I.****Smluvní strany****1) Město Blovice**

Zastoupené: starostou města p. Janem P o d u š k o u

DIČ: CZ00256 455

Bankovní spojení: KB Přeštice, č.úctu 19-124361/0100

Adresa: Masarykovo nám. 143, 336 01 Blovice

Plzeňský kraj

a

**2) Obec Ždírec**

Zastoupené: starostou obce Vlastimilem V r á t n í k e m

IČO:00257478

Bankovní spojení:725627329/0800

Adresa: Ždírec č.p. 34

Plzeňský kraj



Toto rozhodnutí nabylo právní moci dne 31.12.2009

KRAJSKÝ ÚŘAD Plzeňského kraje

18

V Plzni dne 5.1.2010 *Milerová!*

**Čl. II.****Předmět smlouvy**

1) V souladu s ustanovením § 63 zákona č. 128/2000Sb., o obcích (obecní zřízení), v platném znění budou orgány města Blovice namísto orgánů obce Ždírec vykonávat přenesenou působnost svěřenou zvláštními zákony orgánům obce Ždírec a to v rozsahu vymezeném touto veřejnoprávní smlouvou.

2) Na základě této veřejnoprávní smlouvy budou orgány města Blovice místně příslušným správním orgánem v řízení správního obvodu obce Ždírec.

**Čl. III.****Smluvní rozsah výkonu přenesené působnosti**

1) Orgány města Blovice budou vykonávat ve správním obvodu obce Ždírec přenesenou působnost svěřenou obci Ždírec, a to na úseku přestupků podle ustanovení § 46 až § 50 zákona č. 200/1990 Sb., o přestupcích, ve znění pozdějších změn a předpisů.

2) Správní poplatky, vybírané zvláštním orgánem města Blovice při plnění této smlouvy, jsou příjmem rozpočtu města Blovice.

- 3) Výnos pokut, uložených zvláštním orgánem města Blovice při plnění této smlouvy, je příjmem rozpočtu města Blovice.

#### Čl. IV.

##### Úhrada nákladů

Za výkon předmětu smlouvy, v rozsahu určeném touto veřejnoprávní smlouvou, poskytne obec Ždírec ze svého rozpočtu městu Blovice na jeho účet č.: 19-124361/0100, vedený u Komerční banky, a. s., pobočka Přeštice příspěvek ve výši 500,- Kč za jeden projednávaný přestupek (slovy: Pět set korun českých).

Příspěvek za výkon předmětu smlouvy se zavazuje obec Ždírec uhradit na základě jednotlivých faktur vystavených městem Blovice se splatností do 30 kalendářních dnů ode dne jejich doručení.

#### Čl. V.

##### Doba trvání smlouvy


- 1) Tato veřejnoprávní smlouva se uzavírá na dobu určitou, a to do 31. 12. 2015 s účinností od 1.1.2010.
- 2) K uzavření smlouvy je třeba předchozího souhlasu Krajského úřadu Plzeňského kraje.
- 3) Tuto veřejnoprávní smlouvu lze ukončit výlučně dohodou obou smluvních stran, s předchozím souhlasem Krajského úřadu Plzeň.

#### Čl. VI.

##### Společná ustanovení

- 1) Smluvní strany zveřejní tuto veřejnoprávní smlouvu bezodkladně po jejím uzavření na úředních deskách svých úřadů nejméně po dobu 15 dnů a zašlou ji krajskému úřadu ke zveřejnění ve Věstníku právních předpisů Plzeňského kraje.
- 2) Tato smlouva se vyhotovuje ve třech stejnopisech, přičemž jedno vyhotovení obdrží město Blovice, obec Ždírec a jedno Krajský úřad Plzeňského kraje spolu se žádostí o souhlas s uzavřením této veřejnoprávní smlouvy (příloha č.1).
- 3) Přílohu č. 1 této veřejnoprávní smlouvy tvoří usnesení Rady města Blovice č. 19/09 ze dne 14.10.2009, usnesení Zastupitelstva obce Ždírec ze dne 11.9.2009 a pravomocné rozhodnutí Krajského úřadu Plzeňského kraje o udělení souhlasu s uzavřením této veřejnoprávní smlouvy.

V Blovicích dne 1.11.2009

  
Město Blovice  
Jan Poduška, starosta



Obec Ždírec  
Vlastimil Vrátník, starosta

17/VS/2010 Veřejnoprávní smlouva uzavřená mezi městem Domažlice a obcí Chodov

## Veřejnoprávní smlouva uzavřená mezi městem Domažlice a obcí Chodov

### 1. OBEC Chodov

se sídlem Obecní úřad Chodov  
345 33 Trhanov  
správní obvod s rozšířenou působností Domažlice, Plzeňský kraj  
IČO: 00253421  
bankovní spojení: Česká spořitelna, a.s., Domažlice  
číslo účtu: 762073329/0800  
zastoupená starostou p. Janem Etzlem  
**na straně jedné**

a

### 2. MĚSTO Domažlice

se sídlem Městský úřad Domažlice  
správní obvod obce s rozšířenou působností Domažlice, Plzeňský kraj  
344 20 Domažlice, Náměstí Míru 1  
IČO: 00253316  
Bankovní spojení: ČSOB, a.s., Domažlice  
číslo účtu: 104594982/0300  
zastoupené starostou p. Ing. Miroslavem Machem  
**na straně druhé**



Toto rozhodnutí nabylo právní moci dne 13. 2. 2010

KRAJSKÝ ÚŘAD Plzeňského kraje

V Plzni dne 14. 2. 2010

*Kojman*

uzavírají na základě usnesení rady města Domažlice č. 5161...ze dne 21. 12. 2009 a usnesení zastupitelstva obce Chodov č. 4/2009 ze dne 26. 11. 2009 ve smyslu ustanovení § 63 odst. 1) a násl. zákona č. 128/2000 Sb. ve znění pozdějších předpisů (zákon o obcích) tuto

## VEŘEJNOPRÁVNÍ SMLOUVU

### O ZAJIŠTĚNÍ VÝKONU PŘENESENÉ PŮSOBNOSTI V OBLASTI ŘEŠENÍ PŘESTUPKŮ

#### ČI. I

#### Předmět smlouvy

V souladu s § 63 odst. 1 zákona č. 128/2000 Sb., o obcích (obecní zřízení) ve znění pozdějších změn a předpisů, budou orgány města Domažlice namísto orgánů obce Chodov vykonávat přenesenou působnost svěřenou zvláštními právními předpisy orgánům obce ve správním obvodu obce Chodov v rozsahu vymezeném touto smlouvou.

Na základě této smlouvy budou orgány města Domažlice místně příslušnými správními orgány v řízení ve správním obvodu obce Chodov.

## Čl. II

### Rozsah výkonu přenesené působnosti

Orgány města Domažlice budou vykonávat ve správním obvodu obce Chodov přenesenou působnost svěřenou orgánům každé obce v rozsahu stanoveném zákonem č. 200/1990 Sb., o přestupcích, ve znění pozdějších změn a předpisů.

## Čl. III

### Úhrada nákladů

1. Obec Chodov se zavazuje uhradit městu Domažlice náklady vynaložené v souvislosti s řešením přestupků dle čl. II této smlouvy, v částce 1.000,- Kč (slovy: tisíc korun českých) za jeden projednaný přestupek.
2. Smluvní strany se výslovně dohodly, že za projednaný přestupek bude smluvními stranami považován každý ukončený:
  - a) odložením věci z důvodů uvedených v ustanovení § 66 přestupkového zákona
  - b) rozhodnutím o uložení sankce dle § 11 odst. 1) přestupkového zákona
  - c) rozhodnutím o zastavení řízení z důvodů uvedených v ustanovení § 76 přestupkového zákon
  - d) projednáním přestupku bez uložení sankce dle ustanovení § 11 odst. 3) přestupkového zákona
  - e) v příkazním řízení dle ustanovení § 87 přestupkového zákona
  - f) v blokovém řízení dle ustanovení § 84 a následně přestupkového zákona

## Čl. IV

### Platební podmínky

1. Obec Chodov se zavazuje uhradit městu Domažlice náklady spojené s řešením přestupků, jejichž výše je uvedena v čl. III odst. 1) této smlouvy na podkladě jednotlivých faktur vystavených městem Domažlice na účet města Domažlice uvedený v záhlaví této smlouvy, variabilní symbol 9205000032.
2. Smluvní strany se dohodly, že přílohou jedné každé vydané faktury bude vždy soupis vyřízených přestupkových spisů za fakturované období.
3. Smluvní strany se dohodly, že fakturace bude prováděna za každé pololetí a to k 30. 6. a k 31. 12. každého kalendářního roku. Faktura je splatná ve lhůtě do 14 dnů ode dne jejího doručení obci Chodov. Za den úhrady faktury bude smluvními stranami považován den, kdy bude fakturovaná částka připsána na účet města.

## Čl. V

### Doba trvání smlouvy

Tato smlouva se uzavírá na dobu neurčitou.

## ČI. VI Zánik smlouvy

1. Město Domažlice i obec Chodov jsou oprávněni vypovědět tuto smlouvu písemně kdykoliv bez udání důvodu. Výpovědní lhůta činí 1 měsíc a počíná běžet prvním dnem kalendářního měsíce následujícím po dni, kdy rozhodnutí Krajského úřadu Plzeňského kraje, kterým bude odsouhlasen zánik této smlouvy výpovědí, nabude právní moci.
2. Smlouvu je možné ukončit též vzájemnou písemnou dohodou smluvních stran odsouhlasenou Krajským úřadem Plzeňského kraje.

## ČI. VII Opatření při zániku smlouvy

Pro případ zániku smlouvy dohodou či výpovědí, smluvní strany se výslovně dohodly, že přestupkové spisy Obecního úřadu Chodov doručené Přestupkové komisi města Domažlice před zánikem smlouvy, vyřeší přestupková komise města Domažlice za podmínek stanovených v čl. III a IV této smlouvy.

## ČI. VIII Společná a závěrečná ustanovení

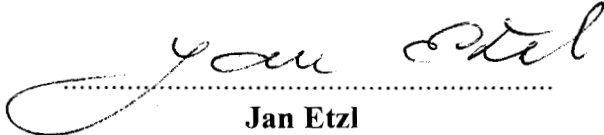
1. Smluvní strany se zavazují zveřejnit tuto veřejnoprávní smlouvu bezodkladně po jejím uzavření na úředních deskách svých obecních úřadů nejméně po dobu 15 dnů.
2. Po dobu trvání této smlouvy vyvěsí smluvní strany na úředních deskách svých obecních úřadů informaci o uzavření této smlouvy a jejím předmětu.
3. Tato smlouva byla vyhotovena ve 3 stejnopisech, přičemž obec Chodov i město Domažlice obdrží po jednom vyhotovení a 1 výtisk smlouvy zašle obec Chodov, společně s žádostí o udělení souhlasu s uzavřením veřejnoprávní smlouvy, Krajskému úřadu Plzeňského kraje.
4. Tato veřejnoprávní smlouva nabývá účinnosti dnem, kdy rozhodnutí příslušného orgánu veřejné správy o udělení souhlasu s jejím uzavřením nabude právní moci.

**OBEC CHODOV**

okr. Domažlice  
345 33 p. TRHANOV

  
.....  
**Ing. Miroslav Mach**  
starosta města Domažlice



  
.....  
**Jan Etl**  
starosta obce Chodov

Přílohy:

1. výpis z usnesení rady města Domažlice č. 561 ze dne 21.12.2009
2. zápis ze schůze rady města Domažlice konané dne 21.12.2009
3. výpis z usnesení zastupitelstva obce Chodov č. 4/2006 ze dne 26.11.2009
4. zápis z jednání zastupitelstva obce Chodov konaného dne 26.11.2009

*18/VS/2010 Veřejnoprávní smlouva uzavřená mezi obcí Všeruby a obcí Zahrádka*

Na základě usnesení Zastupitelstva obce Všeruby ze dne 17.12.2009 č. 18/2009 a usnesení Zastupitelstva obce Zahrádka ze dne 11.12.2009 níže uvedeného dne, měsíce a roku ujednaly

1. **Obec Všeruby**, zastoupená starostou Václavem Primasem

IČO 00 258 512, 330 16 Všeruby čp. 2

a

2. **Obec Zahrádka**, zastoupená starostou Dušanem Molcarem

IČO 18 246 109, se sídlem 330 41 Hůrky čp.39

 *opraveno: Hájek*  
3. 2. 2010  
4. 2. 10  
Toto rozhodnutí nabylo právní moci dne ..... 19

KRAJSKÝ ÚŘAD Plzeňského kraje

V Plzni dne .....  
*Hájek*

Podle ustanovení § 63, odst. 1, zák.č.128/2000 Sb. o obcích, ve znění pozdějších předpisů a § 53, zák.č. 200/90 Sb. o přestupcích, ve znění pozdějších předpisů tuto:

## VEŘEJNOPRÁVNÍ SMLOUVU

### O výkonu přenesené působnosti

#### I.

#### Předmět smlouvy

V souladu s ustanovením § 63 odst. 1, zákona č. 128/2000 Sb., o obcích, ve znění pozdějších předpisů, budou orgány obce Všeruby namísto orgánů obce Zahrádka vykonávat přenesenou působnost svěřenou zvláštními zákony orgánům obce ve správním obvodu obce Zahrádka v rozsahu vymezeném touto smlouvou. Na základě této smlouvy budou orgány obce Všeruby místně příslušnými správními orgány v řízení ve správním obvodu obce Zahrádka.

#### II.

#### Smluvní rozsah výkonu přenesené působnosti

Orgány obce Všeruby budou vykonávat ve správním obvodu obce Zahrádka přenesenou působnost – přestupkovou agendu – svěřenou orgánům každé obce v rozsahu stanoveném zákonem O přestupcích č. 200/1990 Sb., ve znění pozdějších předpisů.

#### III.

#### Úhrada nákladů

Za výkon předmětu smlouvy v určeném rozsahu poskytne obec Zahrádka ze svého rozpočtu obci Všeruby na její účet č. 5029-371/0100 u KB,a.s. paušální příspěvek ve výši 1000,-Kč ( slovy: jedentisíckorunčeských) za jeden projednaný přestupek. Příspěvek obec Zahrádka poskytne nejpozději do 15ti dnů ode dne, kdy jej obec Všeruby písemně vyúčtuje.

## IV.

## Společná a závěrečná ustanovení

1. Tato smlouva se uzavírá na dobu určitou do 31.12.2010.
2. Smluvní strany zveřejní veřejnoprávní smlouvu bez zbytečného odkladu po jejím uzavření na úředních deskách svých obecních úřadů nejméně po dobu 15 dnů a zašlou ji Krajskému úřadu ke zveřejnění ve Věstníku právních předpisů Plzeňského kraje.
3. Po dobu platnosti této smlouvy vyvěsí smluvní strany na úředních deskách svých obecních úřadů informaci o uzavření této smlouvy a jejím předmětu.
4. Tato smlouva se vyhotovuje ve třech stejnopisech, z nichž jeden oboustranně potvrzený stejnopis obdrží obec Zahrádka, jeden oboustranně potvrzený stejnopis obdrží obec Všeruby a jeden stejnopis veřejnoprávní smlouvy s přílohou obdrží Krajský úřad Plzeňského kraje spolu se žádostí o souhlas s uzavřením veřejnoprávní smlouvy.
5. Přílohu k této smlouvě tvoří usnesení Zastupitelstva obce Zahrádka a usnesení Zastupitelstva obce Všeruby a pravomocné rozhodnutí Krajského úřadu Plzeňského kraje o udělení souhlasu k uzavření smlouvy.

Ve Všerubech dne 28. 12. 2009

Obec Všeruby

zastoupená starostou

Václavem Primasem



V Hůrkách dne 28. 12. 2009

Obec Zahrádka

zastoupená starostou

Dušanem Molcarem



Molcar Dušan

19/VS/2010 Dodatek č. 3 k veřejnoprávní smlouvě uzavřené mezi obcí Chodský Újezd a městem Planá

### Dodatek č. 3

#### Veřejnoprávní smlouvy uzavřené obcemi

Na základě usnesení číslo 35/2009/643 Zastupitelstva obce Chodský Újezd ze dne 6.5.2009 a usnesení číslo 290.9.4 Rady města Planá ze dne 18.11.2009, uzavírají níže uvedené smluvní strany dodatek č. 3 k veřejnoprávní smlouvě ze dne 17.6.2003, schválené rozhodnutím Krajského úřadu Plzeňského kraje pod č. j. LPVV/4126/03 ze dne 17.6.2003, ve znění dodatku č. 2.



1. Obec Chodský Újezd  
zastoupená starostou obce Ing. Vladimírem Marozzem  
IČ 00259870

adresa obecního úřadu : Chodský Újezd čp. 71, PSČ 348 15  
příslušná do správního obvodu obce s rozšířenou působností Tachov  
(dále je „Obec Chodský Újezd“)

Toto rozhodnutí bylo učiněno v rámci dne 16. 1. 2010

KRAJSKÝ ÚŘAD Plzeňského kraje (18)

V Plzni dne 19. 1. 2010 Milová

2. Město Planá  
zastoupené starostou města Ing. Karlem Vrzalou  
IČ: 00260096

adresa městského úřadu : náměstí Svobody čp.1, Planá, PSČ 348 15  
příslušné do správního obvodu obce s rozšířenou působností Tachov  
(dále jen „Město Planá“)

Dodatkem č. 3 veřejnoprávní smlouvy ze dne 17.6.2003, ve znění dodatku č. 2 ze dne 23.3.2007, se mění čl. II. odst. 1. veřejnoprávní smlouvy, který zní :

#### Čl. II. Předmět smlouvy


1. Podle § 63 odst. 1 zákona č. 128/2000 Sb., o obcích, ve znění pozdějších změn a dodatků a § 160 odst. 5 zákona č. 500/2004 Sb., správní řád, ve znění pozdějších změn a dodatků, budou příslušné orgány Města Planá vykonávat namísto orgánů Obce Chodský Újezd v jejím správním obvodu přenesenou působnost v rozsahu stanoveném zákonem č. 200/1990 Sb., o




přestupcích, ve znění pozdějších změn a dodatků, kdy věcná a místní příslušnost Obecního úřadu Chodský újezd vyplývá z ustanovení § 53 odst. 1 a § 55 zákona č. 200/1990 Sb., a podle ustanovení § 27 odst. 1 pís. j) zákona č. 246/1992 Sb., na ochranu zvířat proti týrání, ve znění pozdějších změn a dodatků.

V Chodském Újezdě dne 1.12.2009

V Plané dne 30.11.2009

  
.....  
Ing. Vladimír Marosz  
starosta Obce Chodský Újezd



  
.....  
Ing. Karel Vrzala  
starosta Města Planá



20/VS/2010 Dohoda o zrušení veřejnoprávní smlouvy uzavřené mezi městysem Klenčí pod Čerchovem a obcí Česká Kubice

**Dohoda o zrušení veřejnoprávní smlouvy**  
**uzavřené mezi městysem Klenčí pod Čerchovem a obcí Česká Kubice**



**Článek I.**  
Strany dohody

Toto rozhodnutí nabylo právní moci dne 02.02.2010

KRAJSKÝ ÚŘAD Plzeňského kraje

1. Městys Klenčí pod Čerchovem  
zastoupený starostou městyse Karlem Smutným  
adresa úřadu městyse: Klenčí pod Čerchovem 118, 345 34  
IČ 00253472  
správní obvod s rozšířenou působností Domažlice, kraj Plzeňský  
(dále jen „městys Klenčí pod Čerchovem“)
2. obec Česká Kubice  
zastoupená starostou obce Ing. Vladimírem Korandou  
adresa obecního úřadu: Česká Kubice 82, 345 32  
IČ 253294  
správní obvod s rozšířenou působností Domažlice, kraj Plzeňský  
(dále jen „obec Česká Kubice“)

**Článek II.**  
Předmět dohody

Strany dohody se na základě usnesení č. 1.40 zastupitelstva městyse Klenčí pod Čerchovem ze 40. veřejného zasedání ZM dne 25.11.2009 a usnesení č. 5 zastupitelstva obce Česká Kubice z veřejného zasedání ZO konaného dne 16.11.2009 dohodly, že  
**ruší veřejnoprávní smlouvu**  
ze dne 31.1.2005 o zajištění výkonu přenesené působnosti v oblasti řešení přestupků.

**Článek III.**  
Další ustanovení

1. Strany se dohodly, že veřejnoprávní smlouva se ruší ke dni právní moci rozhodnutí Krajského úřadu Plzeňského kraje o udělení souhlasu s jejím uzavřením.
2. Strany dohody zveřejní dohodu o zrušení veřejnoprávní smlouvy bezodkladně po jejím uzavření na úřední desce svých obecních úřadů nejméně po dobu 15 dnů.
3. Tato dohoda se vyhotovuje ve třech stejnopisech, přičemž jeden stejnopis obdrží městys Klenčí pod Čerchovem, jeden obec Česká Kubice a jeden stejnopis dohody s přílohou obdrží Krajský úřad Plzeňského kraje spolu se žádostí o souhlas s jejím uzavřením.


4. Přílohu k této dohodě tvoří usnesení zastupitelstva městyse Klenčí pod Čerchovem a usnesení zastupitelstva obce Česká Kubice o zrušení veřejnoprávní smlouvy.
5. Tato dohoda nabývá platnosti dnem právní moci rozhodnutí Krajského úřadu Plzeňského kraje o udělení souhlasu s jejím uzavřením.

V Klenčí pod Čerchovem dne 6.1.2010 .....



.....  
Karel Smutný  
starosta městyse Klenčí pod Čerchovem

V České Kubici dne 6.1.2010 .....



.....  
Ing. Vladimír Koranda  
starosta obce Česká Kubice

**MĚSTYS**  
KLENČÍ POD ČERCHOVEM  
PSČ 345 34  
okres Domažlice

21/VS/2010 Dohoda o zrušení veřejnoprávní smlouvy uzavřené mezi městysem Klenčí pod Čerchovem a obcí Chodov

**Dohoda o zrušení veřejnoprávní smlouvy**  
**uzavřené mezi městysem Klenčí pod Čerchovem a obcí Chodov**



Článek I. Toto rozhodnutí nabylo právní moci dne 22. 1. 2010  
Strany dohody (18)  
KRAJSKÝ ÚŘAD Plzeňského kraje

1. Městys Klenčí pod Čerchovem  
zastoupený starostou městyse Karlem Smutným V Plzni dne 24. 1. 2010 *Mubrona*  
adresa úřadu městyse: Klenčí pod Čerchovem 118, 345 34  
IČ 00253472  
správní obvod s rozšířenou působností Domažlice, kraj Plzeňský  
(dále jen „městys Klenčí pod Čerchovem“)
  
2. obec Chodov  
zastoupená starostou obce Janem Etzlem  
adresa obecního úřadu: Chodov 155, 345 33 Trhanov  
IČ 253421  
správní obvod s rozšířenou působností Domažlice, kraj Plzeňský  
(dále jen „obec Chodov“)

**Článek II**  
Předmět dohody

Strany dohody se na základě usnesení č. 1.40 zastupitelstva městyse Klenčí pod Čerchovem ze 40. veřejného zasedání ZM dne 25.11.2009 a usnesení č. 5 zastupitelstva obce Chodov z 15. veřejného zasedání ZO konaného dne 26.11.2009 dohodly, že  
**ruší veřejnoprávní smlouvu**  
ze dne 31.1.2005 o zajištění výkonu přenesené působnosti v oblasti řešení přestupků.

**Článek III.**  
Další ustanovení

1. Strany se dohodly, že veřejnoprávní smlouva se ruší ke dni právní moci rozhodnutí Krajského úřadu Plzeňského kraje o udělení souhlasu s jejím uzavřením.
2. Strany dohody, že zveřejní dohodu o zrušení veřejnoprávní smlouvy bezodkladně po jejím uzavření na úřední desce svých obecních úřadů nejméně po dobu 15 dnů.
3. Tato dohoda se vyhotovuje ve třech stejnopisech, přičemž jeden stejnopis obdrží městys Klenčí pod Čerchovem, jeden obec Chodov a jeden stejnopis dohody s přílohou obdrží Krajský úřad Plzeňského kraje spolu se žádostí o souhlas s jejím uzavřením.


4. Přílohu k této dohodě tvoří usnesení zastupitelstva městyse Klenčí pod Čerchovem a usnesení zastupitelstva Chodov o zrušení veřejnoprávní smlouvy.
5. Tato dohoda nabývá platnosti dnem právní moci rozhodnutí Krajského úřadu Plzeňského kraje o udělení souhlasu s jejím uzavřením.

V Klenčí pod Čerchovem dne 6.1.2010 .....

V Chodově dne .....



.....  
Karel Smutný  
starosta městyse Klenčí pod Čerchovem



.....  
Jan Etl  
starosta obce Chodova

**MĚSTYS**  
KLENČÍ POD ČERCHOVEM  
PSČ 345 34  
okres Domažlice

**OBEC CHODOV**  
ok. Domažlice  
345 35 p. TRHANOV

22/VS/2010 Dohoda o zrušení veřejnoprávní smlouvy uzavřené mezi městysem Klenčí pod Čerchovem a obcí Trhanov

**Dohoda o zrušení veřejnoprávní smlouvy**  
**uzavřené mezi městysem Klenčí pod Čerchovem a obcí Trhanov**



Článek I.  
Strany dohody

Tato rozhodnutí nabylo právní moci dne 2.2.2010

KRAJSKÝ ÚŘAD Plzeňského kraje

15

1. Městys Klenčí pod Čerchovem  
zastoupený starostou městyse Karlem Smutným  
adresa úřadu městyse: Klenčí pod Čerchovem 118, 345 34  
IČ 00253472  
správní obvod s rozšířenou působností Domažlice, kraj Plzeňský  
(dále jen „městys Klenčí pod Čerchovem“)
2. obec Trhanov  
zastoupená starostou obce Ondřejem Freiem  
adresa obecního úřadu: Trhanov 63, 345 33  
IČ 572209  
správní obvod s rozšířenou působností Domažlice, kraj Plzeňský  
(dále jen „obec Trhanov“)

V Plzeňi dne 4.2.2010 *Hořejman*

Článek II  
Předmět dohody

Strany dohody se na základě usnesení č. 1.40 zastupitelstva městyse Klenčí pod Čerchovem ze 40. veřejného zasedání ZM dne 25.11.2009 a usnesení č. 9/14 zastupitelstva obce Trhanov z veřejného zasedání ZO konaného dne 10.12.2009 dohodly, že  
**ruší veřejnoprávní smlouvu**  
ze dne 14.4.2005 o zajištění výkonu přenesené působnosti v oblasti řešení přestupků.

Článek III.  
Další ustanovení

1. Strany se dohodly, že veřejnoprávní smlouva se ruší ke dni právní moci rozhodnutí Krajského úřadu Plzeňského kraje o udělení souhlasu s jejím uzavřením.
2. Strany dohody zveřejní dohodu o zrušení veřejnoprávní smlouvy bezodkladně po jejím uzavření na úřední desce svých obecních úřadů nejméně po dobu 15 dnů.
3. Tato dohoda se vyhotovuje ve třech stejnopisech, přičemž jeden stejnopis obdrží městys Klenčí pod Čerchovem, jeden obec Trhanov a jeden stejnopis dohody s přílohou obdrží Krajský úřad Plzeňského kraje spolu se žádostí o souhlas s jejím uzavřením.

4. Přílohu k této dohodě tvoří usnesení zastupitelstva městyse Klenčí pod Čerchovem a usnesení zastupitelstva Trhanov o zrušení veřejnoprávní smlouvy.
5. Tato dohoda nabývá platnosti dnem právní moci rozhodnutí Krajského úřadu Plzeňského kraje o udělení souhlasu s jejím uzavřením.

V Klenčí pod Čerchovem dne *26.11.2009* .....




.....

Karel Smutný  
starosta městyse Klenčí pod Čerchovem

**MĚSTYS**  
KLENČÍ POD ČERCHOVEM  
PSC 345 34  
okres Domažlice

V Trhanově dne *11.12.2009* .....



**OBEC TRHANOV**  
okres Domažlice  
.....  
345.33.....

Ondřej Frei  
starosta obce Trhanov

23/VS/2010 Dohoda o zrušení veřejnoprávní smlouvy uzavřené mezi městysem Klenčí pod Čerchovem a obcí Díly

## **Dohoda o zrušení veřejnoprávní smlouvy uzavřené mezi městysem Klenčí pod Čerchovem a obcí Díly**

### Článek I.

Strany dohody



Toto rozhodnutí nabylo právní moci dne 3.2.10

1. Městys Klenčí pod Čerchovem

zastoupený starostou městyse Karlem Smutným

adresa úřadu městyse: Klenčí pod Čerchovem 118, 345 34

IČ 00253472

správní obvod s rozšířenou působností Domažlice, kraj Plzeňský

(dále jen „městys Klenčí pod Čerchovem“)

KRAJSKÝ ÚŘAD Plzeňského kraje

V Plzni dne 3.2.10

2. obec Díly

zastoupená starostou obce Vlastimilem Anderlem

adresa obecního úřadu: Díly 75, 344 01 Domažlice

IČ 00572586

správní obvod s rozšířenou působností Domažlice, kraj Plzeňský

(dále jen „obec Díly“)

### Článek II

Předmět dohody

Strany dohody se na základě usnesení č. 1.40 zastupitelstva městyse Klenčí pod Čerchovem ze 40. veřejného zasedání ZM ze dne 25.11.2009 a usnesení č. 9 zastupitelstva obce Díly z veřejného zasedání ZO konaného dne 3.12.2009 dohodly, že

**ruší veřejnoprávní smlouvu**

ze dne 4.8.2005 o zajištění výkonu přenesené působnosti v oblasti řešení přestupků.

### Článek III.

Další ustanovení

1. Strany se dohodly, že veřejnoprávní smlouva se ruší ke dni právní moci rozhodnutí Krajského úřadu Plzeňského kraje o udělení souhlasu s jejím uzavřením.
2. Strany dohody zveřejní dohodu o zrušení veřejnoprávní smlouvy bezodkladně po jejím uzavření na úřední desce svých obecních úřadů nejméně po dobu 15 dnů.
3. Tato dohoda se vyhotovuje ve třech stejnopisech, přičemž jeden stejnopis obdrží městys Klenčí pod Čerchovem, jeden obec Díly a jeden stejnopis dohody s přílohou obdrží Krajský úřad Plzeňského kraje spolu se žádostí o souhlas s jejím uzavřením.




4. Přílohu k této dohodě tvoří usnesení zastupitelstva městyse Klenčí pod Čerchovem a usnesení zastupitelstva obce Díly o zrušení veřejnoprávní smlouvy.
5. Tato dohoda nabývá platnosti dnem právní moci rozhodnutí Krajského úřadu Plzeňského kraje o udělení souhlasu s jejím uzavřením.

V Klenčí pod Čerchovem dne 26.11.2009



.....  
Karel Smutný  
starosta městyse Klenčí pod Čerchovem

V Dílech dne 3.12.2009



.....  
Vlastimil Anderle  
starosta obce Díly

**MĚSTYS**  
KLENČÍ POD ČERCHOVEM  
PSČ 345 34  
okres Domažlice

OBEC DÍLY  
344 01 Domažlice 1





---

**VĚSTNÍK PRÁVNÍCH PŘEDPISŮ PLZEŇSKÉHO KRAJE**

**Vydává: Plzeňský kraj**

**Redakce:** Krajský úřad Plzeňského kraje, Škroupova 18, 306 13 Plzeň  
tel.: 377 195 111, fax: 377 195 078

**Výrobu a distribuci zajišťuje:** Wolters Kluwer ČR, a. s., U Nákladového nádraží 6, Praha 3, 130 00

**Roční předplatné:** představuje částku za dodávku úplného ročníku a je od předplatitelů vybíráno ve formě záloh. Výše záloh bude vždy písemně oznámena. Roční vyúčtování bude provedeno na základě skutečně vydaných částek.

Záloha na rok 2010 činí 800 Kč bez DPH; 872 Kč včetně 9% DPH.

**Vychází dle potřeby.**

**Administrace, distribuce, reklamace a informace na telefonních číslech: 246 040 442, fax: 246 040 401**

V písemném styku vždy uvádějte IČ (právníké osoby), číslo odběratele (fyzické osoby).

Písemné objednávky předplatného, změny adres a počtu odebíraných výtisků zasílejte laskavě na adresu:

**Wolters Kluwer ČR, a. s., U Nákladového nádraží 6, Praha 3, 130 00, tel.: 246 040 442, fax: 246 040 401**