

---

# VĚSTNÍK

---

právních předpisů Plzeňského kraje

---

## O B S A H

2. Nařízení Plzeňského kraje, kterým se mění nařízení Plzeňského kraje č. 1/2017, kterým se stanoví podmínky k zabezpečení plošného pokrytí území Plzeňského kraje jednotkami požární ochrany

---

### Veřejnoprávní smlouvy

- 7/VS/2018 Veřejnoprávní smlouva uzavřená mezi městem Blovice a městem Nepomuk  
– zajištění výkonu úkolů podle zákona o obecní policii
- 8/VS/2018 Dohoda o ukončení veřejnoprávní smlouvy uzavřené mezi městem Nýřany a obcí Líně  
– zajištění výkonu úkolů podle zákona o obecní policii
- 9/VS/2018 Dohoda o ukončení veřejnoprávní smlouvy uzavřené mezi městem Nýřany a městem Město Touškov  
– zajištění výkonu úkolů podle zákona o obecní policii
- 10/VS/2018 Dohoda o ukončení veřejnoprávní smlouvy uzavřené mezi městem Nýřany a obcí Vejprnice  
– zajištění výkonu úkolů podle zákona o obecní policii
-

**2****NAŘÍZENÍ****Plzeňského kraje č. 2/2018**

ze dne 26. 2. 2018,

**kterým se mění nařízení Plzeňského kraje č. 1/2017 ze dne 20. 3. 2017,  
kterým se stanoví podmínky k zabezpečení plošného pokrytí území  
Plzeňského kraje jednotkami požární ochrany**

Rada Plzeňského kraje v souladu s ustanovením § 7 a § 59 odst. 1 písm. k) zákona č. 129/2000 Sb., o krajích (krajské zřízení), ve znění pozdějších předpisů (dále jen „zákon o krajích“) k provedení ustanovení § 27 odst. 2 písm. b) bodu 1 zákona č. 133/1985 Sb., o požární ochraně, ve znění pozdějších předpisů (dále jen „zákon o požární ochraně“) vydává toto nařízení:

**Čl. 1**

Nařízení Plzeňského kraje č. 1/2017 ze dne 20. 3. 2017, kterým se stanoví podmínky k zabezpečení plošného pokrytí území Plzeňského kraje jednotkami požární ochrany, se mění takto:

1. Příloha č. 1 se zrušuje a nahrazuje novou přílohou č. 1, která je uvedena v příloze č. 1 k tomuto nařízení.

2. Příloha č. 2 se zrušuje a nahrazuje novou přílohou č. 2, která je uvedena v příloze č. 2 k tomuto nařízení.
3. Příloha č. 3 se zrušuje a nahrazuje novou přílohou č. 3, která je uvedena v příloze č. 3 k tomuto nařízení.
4. Příloha č. 4 se zrušuje a nahrazuje novou přílohou č. 4, která je uvedena v příloze č. 4 k tomuto nařízení.
5. Příloha č. 5 se zrušuje a nahrazuje novou přílohou č. 5, která je uvedena v příloze č. 5 k tomuto nařízení.

**Čl. 2**

Toto nařízení nabývá účinnosti patnáctým dnem po vyhlášení ve Věstníku právních předpisů Plzeňského kraje.

**Bc. Josef Bernard** v. r.  
hejtman

**JUDr. Marcela Krejsová** v. r.  
náměstkyně hejtmána



**Příloha č. 1  
k nařízení Plzeňského kraje č. 2/2018**

## **Dokumentace plošného pokrytí Plzeňského kraje jednotkami požární ochrany**

### **Stanovení stupňů nebezpečí území obcí a jejich částí a základní požadavky na jednotky PO**

HZS Plzeňského kraje:

Územní odbor Domažlice (ORP Domažlice a Horšovský Týn)

Územní odbor Klatovy (ORP Horažďovice, Klatovy a Sušice)

Územní odbor Plzeň (ORP Blovice, Nepomuk, Přeštice, Stod, Kralovice, Nýřany a Plzeň)

Územní odbor Rokycany (ORP Rokycany)

Územní odbor Tachov (ORP Stříbro a Tachov)

Stanovení stupňů nebezpečí území obcí a jejich částí a základní požadavky na jednotky PO  
 Územní odbor Domažlice, HZS Plzeňského kraje  
 (ORP Domažlice a Horšovský Týn)

Obec, část obce	Ko	Kui	Kz	Kc	SN	Požadavky na JPO	Zvláštní skutečnosti mající vliv na Kui
<b>Babylon</b>	5	0	0	5	III B	1-15 2-20	
<b>Bělá nad Radbuzou</b>	10	1	0	11	II B	1-10 2-15	dvacetiletá voda
Bystřice	1	0	0	1	IV	1-20 1-25	
Čečín	1	0	0	1	IV	1-20 1-25	
Černá Hora	1	0	0	1	IV	1-20 1-25	
Doubravka	1	0	0	1	IV	1-20 1-25	
Hledčebe	1	0	0	1	IV	1-20 1-25	
Karlova Huť	1	0	0	1	IV	1-20 1-25	
Nový Dvůr	1	0	0	1	IV	1-20 1-25	
Pleš	1	0	0	1	IV	1-20 1-25	
Smolov	1	0	0	1	IV	1-20 1-25	
Újezd Sv. Kříže	1	0	0	1	IV	1-20 1-25	
Železná	1	0	0	1	IV	1-20 1-25	
<b>Blížejov</b>	5	1	0	6	III A	2-15 1-20	dvacetiletá voda
Františkov	1	0	0	1	IV	1-20 1-25	
Chotiměř	1	1	0	2	IV	1-20 1-25	dvacetiletá voda
Lštní	1	0	0	1	IV	1-20 1-25	
Malonice	1	0	0	1	IV	1-20 1-25	
Nahošice	1	1	0	2	IV	1-20 1-25	dvacetiletá voda
Přivozec	1	1	0	2	IV	1-20 1-25	dvacetiletá voda
Výrov	1	0	0	1	IV	1-20 1-25	
<b>Brnířov</b>	5	0	0	5	III B	1-15 2-20	
<b>Čermná</b>	5	0	0	5	III B	1-15 2-20	
<b>Česká Kubice</b>	5	0	0	5	III B	1-15 2-20	
Dolní Folmava	1	0	0	1	IV	1-20 1-25	
Horní Folmava	1	0	0	1	IV	1-20 1-25	
Nová Kubice	1	0	0	1	IV	1-20 1-25	
Nový Spálenec	1	0	0	1	IV	1-20 1-25	
Spáleněček	1	0	0	1	IV	1-20 1-25	
Starý Spálenec	1	0	0	1	IV	1-20 1-25	
<b>Díly</b>	5	0	0	5	III B	1-15 2-20	
<b>Domažlice - Dolejší předměstí</b>	5	1	0	6	III A	2-15 1-20	městská památková rezervace
<b>Domažlice - Bezděkovské předměstí</b>	10	0	0	10	III A	2-15 1-20	
<b>Domažlice - Havlovice</b>	1	1	0	2	IV	1-20 1-25	dvacetiletá voda
<b>Domažlice - Horejší předměstí</b>	10	1	0	11	II B	1-10 2-15	nemocnice (202 osob)
<b>Domažlice - město</b>	5	2	0	7	III A	2-15 1-20	městská památková rezervace, dvacetiletá voda
<b>Domažlice - Týnské předměstí</b>	12	1	0	13	II B	1-10 2-15	2x domov pro seniory (250 osob)
<b>Drahořín</b>	1	0	0	1	IV	1-20 1-25	
<b>Dražňov</b>	5	0	0	5	III B	1-15 2-20	
<b>Hlohová</b>	5	0	0	5	III B	1-15 2-20	

Hlohovčice	1	0	0	0	1	IV	1-20 1-25	
Horšovský Týn - Pízeňské předměstí	5	0	0	0	5	III B	1-15 2-20	
Horšovský Týn - Malé předměstí	10	0	0	10	III A	2-15 1-20		
Horšovský Týn - město	5	1	0	6	III A	2-15 1-20		městská památková rezervace, národní kulturní památka
Horšovský Týn - Velké předměstí	10	0	0	10	III A	2-15 1-20		
Borovice	1	0	0	1	IV	1-20 1-25		
Dolní Metelsko	1	0	0	1	IV	1-20 1-25		
Hašov	1	0	0	1	IV	1-20 1-25		
Horní Metelsko	1	0	0	1	IV	1-20 1-25		
Horšov	1	0	0	1	IV	1-20 1-25		
Kocourov	1	0	0	1	IV	1-20 1-25		
Lazce	1	0	0	1	IV	1-20 1-25		
Nová Ves	1	0	0	1	IV	1-20 1-25		
Oplotec	1	0	0	1	IV	1-20 1-25		
Podháji	1	0	0	1	IV	1-20 1-25		
Podražnice	1	0	0	1	IV	1-20 1-25		
Semošice	1	1	0	2	IV	1-20 1-25		dvacetiletá voda
Svatá Anna	1	1	0	2	IV	1-20 1-25		dvacetiletá voda
Svinná	1	0	0	1	IV	1-20 1-25		
Tasnovice	1	0	0	1	IV	1-20 1-25		
Valdov	1	0	0	1	IV	1-20 1-25		
Věvrov	1	0	0	1	IV	1-20 1-25		
Hora Sv. Václava	1	0	0	1	IV	1-20 1-25		
Načetín	1	0	0	1	IV	1-20 1-25		
Šidlákov	1	0	0	1	IV	1-20 1-25		
Hostouň	5	0	0	5	III B	1-15 2-20		
Babice	1	0	0	1	IV	1-20 1-25		
Holubeč	1	0	0	1	IV	1-20 1-25		
Horoušany	1	0	0	1	IV	1-20 1-25		
Mělnice	1	0	0	1	IV	1-20 1-25		
Mirkovice	1	0	0	1	IV	1-20 1-25		
Pres	1	0	0	1	IV	1-20 1-25		
Skařez	1	0	0	1	IV	1-20 1-25		
Slatina	1	0	0	1	IV	1-20 1-25		
Svržno	1	1	0	2	IV	1-20 1-25		dvacetiletá voda
Štítary	1	1	0	2	IV	1-20 1-25		dvacetiletá voda
Sychrov	1	0	0	1	IV	1-20 1-25		
Hradiště	1	0	0	1	IV	1-20 1-25		
Hvozdňany	1	0	0	1	IV	1-20 1-25		
Chocomyšl	1	0	0	1	IV	1-20 1-25		
Chodov	5	0	0	5	III B	2-15 1-20		
Chodská Lhota	5	0	0	5	III B	1-15 2-20		
Chrastavice	5	1	0	6	III A	2-15 1-20		dvacetiletá voda
Kanice	1	1	0	2	IV	1-20 1-25		vesnická památková zóna

<b>Kaničky</b>	1	0	0	0	1	IV	1-20 1-25		
<b>Kdyně</b>	12	1	0	0	13	II B	1-10 2-15	domov důchodců (106 osob)	
Bramišov	1	0	0	0	1	IV	1-20 1-25		
Dobříkov	1	0	0	0	1	IV	1-20 1-25		
Hluboká	5	0	0	0	5	III B	1-15 2-20		
Modlín	1	0	0	0	1	IV	1-20 1-25		
Nové Chalupy	1	0	0	0	1	IV	1-20 1-25		
Podzámčí	1	0	0	0	1	IV	1-20 1-25		
Prapoříště	5	0	0	0	5	III B	1-15 2-20		
Smržovice	1	0	0	0	1	IV	1-20 1-25		
Starec	1	0	0	0	1	IV	1-20 1-25		
<b>Klenčí pod Čerchovem</b>	10	1	0	0	11	II B	1-10 2-15	vesnická památková zóna	
Capartice	1	0	0	0	1	IV	1-20 1-25		
Černá Řeka	1	0	0	0	1	IV	1-20 1-25		
Jindřichova Hora	1	0	0	0	1	IV	1-20 1-25		
<b>Koloveč</b>	5	0	0	0	5	III B	1-15 2-20		
Zíchov	1	0	0	0	1	IV	1-20 1-25		
<b>Kout na Šumavě</b>	10	0	0	0	10	III A	2-15 1-20		
Nový Dvůr	1	0	0	0	1	IV	1-20 1-25		
Starý Dvůr	1	0	0	0	1	IV	1-20 1-25		
<b>Křenovy</b>	1	1	0	0	2	IV	1-20 1-25	dvacetiletá voda	
<b>Libkov</b>	1	0	0	0	1	IV	1-20 1-25		
<b>Loučim</b>	1	0	0	0	1	IV	1-20 1-25		
<b>Luženičky</b>	5	0	0	0	5	III B	1-15 2-20		
Luženičky	1	0	0	0	1	IV	1-20 1-25		
<b>Meclov</b>	5	1	0	0	6	III A	2-15 1-20	dvacetiletá voda	
Bozdíš	1	0	0	0	1	IV	1-20 1-25		
Břeží	1	0	0	0	1	IV	1-20 1-25		
Jenikovice	1	0	0	0	1	IV	1-20 1-25		
Mašovice	1	0	0	0	1	IV	1-20 1-25		
Mračnice	1	0	0	0	1	IV	1-20 1-25		
Mrchojedy	1	0	0	0	1	IV	1-20 1-25		
Němčice	1	0	0	0	1	IV	1-20 1-25		
Třebnice	5	0	0	0	5	III B	1-15 2-20		
<b>Mezholety (u Horšovského Týna)</b>	1	0	0	0	1	IV	1-20 1-25		
Buková	1	0	0	0	1	IV	1-20 1-25		
<b>Mezholety (u Kdyně)</b>	1	0	0	0	1	IV	1-20 1-25		
<b>Milavče</b>	5	1	0	0	6	III A	2-15 1-20	dvacetiletá voda	
Božkovy	1	0	0	0	1	IV	1-20 1-25		
Radonice	1	1	0	0	2	IV	1-20 1-25	dvacetiletá voda	
<b>Mířkov</b>	5	0	0	0	5	III B	1-15 2-20		
Křakov	1	0	0	0	1	IV	1-20 1-25		
<b>Mnichov</b>	1	0	0	0	1	IV	1-20 1-25		
Pivoň	1	0	0	0	1	IV	1-20 1-25		

Vranov	1	0	0	0	1	IV	1-20 1-25	
<b>Mocerady</b>	1	0	0	0	1	IV	1-20 1-25	
Nové Dvory	1	0	0	0	1	IV	1-20 1-25	
<b>Mrákov</b>	5	0	0	0	5	III B	1-15 2-20	
Mlýneček	1	0	0	0	1	IV	1-20 1-25	
Nový Klíčov	1	0	0	0	1	IV	1-20 1-25	
Smolov	1	0	0	0	1	IV	1-20 1-25	
Starý Klíčov	5	0	0	0	5	III B	1-15 2-20	
<b>Mutěšín</b>	5	0	0	0	5	III B	1-15 2-20	
Erazim	1	0	0	0	1	IV	1-20 1-25	
Ostrov	1	0	0	0	1	IV	1-20 1-25	
Starý Kramolín	1	0	0	0	1	IV	1-20 1-25	
<b>Nemanice</b>	5	0	0	0	5	III B	1-15 2-20	
Nemaničky	1	0	0	0	1	IV	1-20 1-25	
Nová Huť	1	0	0	0	1	IV	1-20 1-25	
Novosedelské Hutě	1	0	0	0	1	IV	1-20 1-25	
Novosedly	1	0	0	0	1	IV	1-20 1-25	
Lísková	1	0	0	0	1	IV	1-20 1-25	
Stará Huť	1	0	0	0	1	IV	1-20 1-25	
<b>Nevolice</b>	1	0	0	0	1	IV	1-20 1-25	
<b>Němčice</b>	1	0	0	0	1	IV	1-20 1-25	
Újlkov	1	0	0	0	1	IV	1-20 1-25	
<b>Nová Ves</b>	1	0	0	0	1	IV	1-20 1-25	
<b>Nový Kramolín</b>	5	0	0	0	5	III B	1-15 2-20	
<b>Osvračín</b>	5	1	0	0	6	III A	2-15 1-20	dvacetiletá voda
Dohalice	1	0	0	0	1	IV	1-20 1-25	
Mimov	1	0	0	0	1	IV	1-20 1-25	
<b>Otov</b>	1	1	0	0	2	IV	1-20 1-25	dvacetiletá voda
<b>Pařezov - Nový Pařezov</b>	1	1	0	0	2	IV	1-20 1-25	dvacetiletá voda
Pařezov - Starý Pařezov	1	0	0	0	1	IV	1-20 1-25	
<b>Pasečnice - Nová</b>	1	0	0	0	1	IV	1-20 1-25	
Pasečnice - Stará	1	1	0	0	2	IV	1-20 1-25	
<b>Pec</b>	5	0	0	0	5	III B	1-15 2-20	
<b>Pelechy</b>	1	0	0	0	1	IV	1-20 1-25	
<b>Poběžovice</b>	10	2	0	0	12	II B	1-10 2-15	městská památková zóna, dvacetiletá voda
Ohnišovice	1	1	0	0	2	IV	1-20 1-25	dvacetiletá voda
Sedlec	1	0	0	0	1	IV	1-20 1-25	
Sezemín	1	0	0	0	1	IV	1-20 1-25	
Šibanov	1	0	0	0	1	IV	1-20 1-25	
Šitbof	1	0	0	0	1	IV	1-20 1-25	
Zámělč	1	0	0	0	1	IV	1-20 1-25	
<b>Pocinovice</b>	5	1	0	0	6	III A	2-15 1-20	vesnická památková zóna
Orlovice	1	0	0	0	1	IV	1-20 1-25	
<b>Poděvousy</b>	5	0	0	0	5	III B	1-15 2-20	

<b>Postřekov</b>	5	0	0	0	5	III B	1-15 2-20	
Mlýnec	1	0	0	0	1	IV	1-20 1-25	
<b>Puclice</b>	5	0	0	0	5	III B	1-15 2-20	
Doubrava	1	0	0	0	1	IV	1-20 1-25	
Malý Malahov	1	0	0	0	1	IV	1-20 1-25	
<b>Rybník</b>	1	0	0	0	1	IV	1-20 1-25	
Mostek	1	0	0	0	1	IV	1-20 1-25	
Závist	1	0	0	0	1	IV	1-20 1-25	
<b>Semnévice</b>	1	0	0	0	1	IV	1-20 1-25	
Pocinovice	1	0	0	0	1	IV	1-20 1-25	
Šlovice	1	0	0	0	1	IV	1-20 1-25	
<b>Spáňov</b>	1	0	0	0	1	IV	1-20 1-25	
<b>Srbice</b>	5	0	0	0	5	III B	1-15 2-20	
Háje	1	0	0	0	1	IV	1-20 1-25	
Strýčkovice	1	0	0	0	1	IV	1-20 1-25	
Těšovice	1	0	0	0	1	IV	1-20 1-25	
<b>Srby</b>	5	1	0	0	6	III A	2-15 1-20	dvacetiletá voda
Medná	1	0	0	0	1	IV	1-20 1-25	
Požice	1	1	0	0	2	IV	1-20 1-25	dvacetiletá voda
Roudná	1	0	0	0	1	IV	1-20 1-25	
Vítání	1	0	0	0	1	IV	1-20 1-25	
<b>Staňkov - Staňkov I</b>	10	1	0	0	11	II B	1-10 2-15	dvacetiletá voda
Staňkov II	10	1	0	0	11	II B	1-10 2-15	dvacetiletá voda
Krchleby	5	0	0	0	5	III B	2-15 1-20	
Ohučov	1	1	0	0	2	IV	1-20 1-25	
Vráňov	1	1	0	0	2	IV	1-20 1-25	
<b>Stráž</b>	5	1	0	0	6	III A	2-15 1-20	vesnická památková zóna
Šnory	1	0	0	0	1	IV	1-20 1-25	
<b>Tlumačov</b>	5	0	0	0	5	III B	1-15 2-20	
Filipova hora	1	0	0	0	1	IV	1-20 1-25	
<b>Trhanov</b>	5	1	0	0	6	III A	2-15 1-20	vesnická památková zóna
Píla	1	0	0	0	1	IV	1-20 1-25	
<b>Úboč</b>	1	0	0	0	1	IV	1-20 1-25	
<b>Újezd</b>	5	0	0	0	5	III B	1-15 2-20	
Petrovice	1	0	0	0	1	IV	1-20 1-25	
<b>Únějovice</b>	1	0	0	0	1	IV	1-20 1-25	
<b>Úsilov</b>	1	0	0	0	1	IV	1-20 1-25	
<b>Velký Malahov</b>	1	0	0	0	1	IV	1-20 1-25	
Jivjany	1	0	0	0	1	IV	1-20 1-25	
Ostromeč	1	0	0	0	1	IV	1-20 1-25	
<b>Vrdice</b>	1	0	0	0	1	IV	1-20 1-25	
Chřebrany	1	0	0	0	1	IV	1-20 1-25	
Libosváry	1	0	0	0	1	IV	1-20 1-25	
<b>Vlkanov</b>	1	0	0	0	1	IV	1-20 1-25	

Všepadly	1	0	0	0	1	IV	1-20 1-25
Všeruby	5	0	0	5	III B	1-15 2-20	
Brůdek	1	0	0	1	IV	1-20 1-25	
Hájek	1	0	0	1	IV	1-20 1-25	
Hyršov	1	0	0	1	IV	1-20 1-25	
Chalupy	1	0	0	1	IV	1-20 1-25	
Kosteliště	1	0	0	1	IV	1-20 1-25	
Maxov	1	0	0	1	IV	1-20 1-25	
Pláně	1	0	0	1	IV	1-20 1-25	
Pomezí	1	0	0	1	IV	1-20 1-25	
Studánky	1	0	0	1	IV	1-20 1-25	
Zahořany	5	0	0	5	III B	1-15 2-20	
Bořice	1	0	0	1	IV	1-20 1-25	
Hříchovice	1	0	0	1	IV	1-20 1-25	
Oprechtice	1	0	0	1	IV	1-20 1-25	
Sedlice	1	0	0	1	IV	1-20 1-25	
Staněnice	1	0	0	1	IV	1-20 1-25	
Ždánov	1	0	0	1	IV	1-20 1-25	

Stanovení stupňů nebezpečí území obcí a jejich částí a základní požadavky na jednotky PO  
 Územní odbor Klatovy, HZS Plzeňského kraje  
 (ORP Horažďovice, Klatovy a Sušice)

Obec, část obce	Ko	Kui	Kz	Kc	SN	Požadavky na JPO	Zvláštní skutečnosti mající vliv na Kui
Klatovy - Klatovy 1	10	1	0	11	II B	1-10 2-15	městská památková zóna
Klatovy 2	14	2	0	16	II A	2-10 1-15	městská památková zóna, nemocnice (372 osob)
Klatovy 3	14	2	0	16	II A	2-10 1-15	městská památková zóna, obchodní centrum
Klatovy 4	12	1	0	13	II B	1-10 2-15	městská památková zóna
Klatovy 5	10	1	0	11	II B	1-10 2-15	městská památková zóna
Beňovy	1	0	0	1	IV	1-20 1-25	
Čínov	1	0	0	1	IV	1-20 1-25	
Dehtín	1	0	0	1	IV	1-20 1-25	
Dobrá Voda (u Chlístova)	1	0	0	1	IV	1-20 1-25	
Drslavice	1	0	0	1	IV	1-20 1-25	
Habartice	1	0	0	1	IV	1-20 1-25	
Chaloupky	1	0	0	1	IV	1-20 1-25	
Kal	1	1	0	2	IV	1-20 1-25	dvacetiletá voda
Kosmáčov	1	0	0	1	IV	1-20 1-25	
Kříšťín	1	0	0	1	IV	1-20 1-25	
Kvasilce	1	0	0	1	IV	1-20 1-25	
Kydliny	1	0	0	1	IV	1-20 1-25	
Lazánky	1	0	0	1	IV	1-20 1-25	
Klatovy Luby	10	0	0	10	III A	2-15 1-20	
Otín	1	0	0	1	IV	1-20 1-25	
Pihovice	1	0	0	1	IV	1-20 1-25	
Sobětice	5	0	0	5	III B	1-15 2-20	
Střeziměř	1	0	0	1	IV	1-20 1-25	
Stěpanovice	5	0	0	5	III B	1-15 2-20	
Tajanov (u Klatov)	5	1	0	6	III A	2-15 1-20	dvacetiletá voda
Točnick	5	0	0	5	III B	1-15 2-20	
Tupadly	1	0	0	1	IV	1-20 1-25	
Věckovice	1	0	0	1	IV	1-20 1-25	
Vícenice	1	0	0	1	IV	1-20 1-25	
Vítkovice	1	0	0	1	IV	1-20 1-25	
Běhařov	1	0	0	1	IV	1-20 1-25	
Úborsko	1	0	0	1	IV	1-20 1-25	
Běšiny	5	0	0	5	III B	1-15 2-20	
Horákov	1	0	0	1	IV	1-20 1-25	
Hubenov	1	0	0	1	IV	1-20 1-25	
Kozi	1	0	0	1	IV	1-20 1-25	
Rajské	1	0	0	1	IV	1-20 1-25	
Úlloh	1	0	0	1	IV	1-20 1-25	
Bezděkov (u Klatov)	5	0	0	5	III B	1-15 2-20	
Koryta	1	0	0	1	IV	1-20 1-25	
Poborovice	1	0	0	1	IV	1-20 1-25	
Struhadlo	1	0	0	1	IV	1-20 1-25	
Tetětice	1	0	0	1	IV	1-20 1-25	



Vítaná	1	0	0	0	1	IV	1-20 1-25	
Bířkov	1	0	0	0	1	IV	1-20 1-25	
Zderaz	1	0	0	0	1	IV	1-20 1-25	
Bolešiny	5	0	0	0	5	III B	1-15 2-20	
Domažlíčky	1	0	0	0	1	IV	1-20 1-25	
Kroměždice	1	0	0	0	1	IV	1-20 1-25	
Pečetín	1	0	0	0	1	IV	1-20 1-25	
Slavošovice	1	0	0	0	1	IV	1-20 1-25	
Újezdec (u Bolešín)	1	0	0	0	1	IV	1-20 1-25	
Břežany	1	1	0	0	2	IV	1-20 1-25	vesnická památková zóna
Budětice	5	0	0	0	5	III B	1-15 2-20	
Lipová Lhota	1	0	0	0	1	IV	1-20 1-25	
Vlkonice	1	0	0	0	1	IV	1-20 1-25	
Bukovník	1	0	0	0	1	IV	1-20 1-25	
Čachrov	5	0	0	0	5	III B	1-15 2-20	
Bradné	1	0	0	0	1	IV	1-20 1-25	
Břeží	1	0	0	0	1	IV	1-20 1-25	
Dobřemilice	1	0	0	0	1	IV	1-20 1-25	
Chřepice	1	0	0	0	1	IV	1-20 1-25	
Chvalšovice	1	0	0	0	1	IV	1-20 1-25	
Javorná	1	0	0	0	1	IV	1-20 1-25	
Jesení	1	0	0	0	1	IV	1-20 1-25	
Kunkovice	1	0	0	0	1	IV	1-20 1-25	
Onen Svět	1	0	0	0	1	IV	1-20 1-25	
Předvojevíc	1	0	0	0	1	IV	1-20 1-25	
Svinná	1	0	0	0	1	IV	1-20 1-25	
Zahrádka (u Čachrova)	1	0	0	0	1	IV	1-20 1-25	
Černíkov	1	0	0	0	1	IV	1-20 1-25	
Nevděk	1	0	0	0	1	IV	1-20 1-25	
Rudoltice	1	0	0	0	1	IV	1-20 1-25	
Slavkovice	1	0	0	0	1	IV	1-20 1-25	
Vílov	1	0	0	0	1	IV	1-20 1-25	
Červené Poříčí	5	2	0	0	7	III A	2-15 1-20	dvacetiletá voda, národní kulturní památka
Číhaň	1	0	0	0	1	IV	1-20 1-25	
Nový Dvůr (u Číhaně)	1	0	0	0	1	IV	1-20 1-25	
Plánička	1	0	0	0	1	IV	1-20 1-25	
Čimice	1	1	0	0	2	IV	1-20 1-25	dvacetiletá voda
Dešenice	5	0	0	0	5	III B	1-15 2-20	
Datelov	1	0	0	0	1	IV	1-20 1-25	
Děpoltice	1	0	0	0	1	IV	1-20 1-25	
Divišovice	1	0	0	0	1	IV	1-20 1-25	
Matějovice	1	0	0	0	1	IV	1-20 1-25	
Městiště	1	0	0	0	1	IV	1-20 1-25	
Milence	1	0	0	0	1	IV	1-20 1-25	
Oldřichovice	1	0	0	0	1	IV	1-20 1-25	
Žiznětice	1	0	0	0	1	IV	1-20 1-25	
Dlažov	1	0	0	0	1	IV	1-20 1-25	

Buková	1	0	0	0	1	IV	1-20 1-25	
Miletice	1	0	0	0	1	IV	1-20 1-25	
Nová Víska (u Dlažova)	1	0	0	0	1	IV	1-20 1-25	
Soustov	1	0	0	0	1	IV	1-20 1-25	
Vráž	1	0	0	0	1	IV	1-20 1-25	
Dlouhá Ves	5	1	0	6	III A	2-15 1-20	dvacetiletá voda	
Annín	1	1	0	2	IV	1-20 1-25	dvacetiletá voda	
Bohdašice	1	0	0	1	IV	1-20 1-25		
Janovice (u Dlouhé vsi)	1	0	0	1	IV	1-20 1-25		
Nové Městečko	1	1	0	2	IV	1-20 1-25	dvacetiletá voda	
Platoň	1	0	0	1	IV	1-20 1-25		
Rajsko	1	0	0	1	IV	1-20 1-25		
Dobrušín	1	2	0	3	III B	1-15 2-20	dvacetiletá voda, vesnická památková rezervace	
Dolany	5	0	0	5	III B	1-15 2-20		
Andělice	1	0	0	1	IV	1-20 1-25		
Balkovy	1	0	0	1	IV	1-20 1-25		
Komošín	1	0	0	1	IV	1-20 1-25		
Malechov	1	1	0	2	IV	1-20 1-25	dvacetiletá voda	
Rakom	1	0	0	1	IV	1-20 1-25		
Sekrýt	1	0	0	1	IV	1-20 1-25		
Svrčovec	1	0	0	1	IV	1-20 1-25		
Výrov	1	0	0	1	IV	1-20 1-25		
Domoraz	1	0	0	1	IV	1-20 1-25		
Dražovice	1	1	0	2	IV	1-20 1-25	dvacetiletá voda	
Frymburk	1	0	0	1	IV	1-20 1-25		
Daměnice	1	0	0	1	IV	1-20 1-25		
Hamry	1	0	0	1	IV	1-20 1-25		
Hartmanice	5	0	0	5	III B	1-15 2-20		
Dobrá Voda (u Hartmanic)	1	0	0	1	IV	1-20 1-25		
Dolejší Krušec	1	0	0	1	IV	1-20 1-25		
Dolejší Těšov	1	0	0	1	IV	1-20 1-25		
Hořejší Krušec	1	0	0	1	IV	1-20 1-25		
Hořejší Těšov	1	0	0	1	IV	1-20 1-25		
Chlum	1	0	0	1	IV	1-20 1-25		
Javoří (u Hartmanic)	1	0	0	1	IV	1-20 1-25		
Keplý	1	0	0	1	IV	1-20 1-25		
Kochánov	1	0	0	1	IV	1-20 1-25		
Kříženeč	1	0	0	1	IV	1-20 1-25		
Kundratice	1	0	0	1	IV	1-20 1-25		
Loučová	1	0	0	1	IV	1-20 1-25		
Malý Radkov	1	0	0	1	IV	1-20 1-25		
Mochov	1	0	0	1	IV	1-20 1-25		
Palvinov	1	0	0	1	IV	1-20 1-25		
Prostřední Krušec	1	0	0	1	IV	1-20 1-25		
Světlá	1	0	0	1	IV	1-20 1-25		
Štěpanice	1	0	0	1	IV	1-20 1-25		
Trpěšice	1	0	0	1	IV	1-20 1-25		

Vatětice	1	0	0	0	1	IV	1-20 1-25	
Vlastějov	1	0	0	0	1	IV	1-20 1-25	
Zálužice	1	0	0	0	1	IV	1-20 1-25	
Hejtná	1	1	0	0	2	IV	1-20 1-25	dvacetiletá voda
Hlavňovice	1	0	0	0	1	IV	1-20 1-25	
Cihelna (u Hlavňovic)	1	0	0	0	1	IV	1-20 1-25	
Častonice	1	0	0	0	1	IV	1-20 1-25	
Čeletice	1	0	0	0	1	IV	1-20 1-25	
Horní Staňkov	1	0	0	0	1	IV	1-20 1-25	
Javoříčko (u Hlavňovic)	1	0	0	0	1	IV	1-20 1-25	
Libětice	1	0	0	0	1	IV	1-20 1-25	
Milínov	1	0	0	0	1	IV	1-20 1-25	
Pích	1	0	0	0	1	IV	1-20 1-25	
Přestanice	1	0	0	0	1	IV	1-20 1-25	
Puchverk (u Hlavňovic)	1	0	0	0	1	IV	1-20 1-25	
Radostice	1	0	0	0	1	IV	1-20 1-25	
Suchá	1	0	0	0	1	IV	1-20 1-25	
Zámysl	1	0	0	0	1	IV	1-20 1-25	
Zvíkov	1	0	0	0	1	IV	1-20 1-25	
Hnačov	1	0	0	0	1	IV	1-20 1-25	
<b>Horažďovice</b>	<b>12</b>	<b>3</b>	<b>1</b>	<b>16</b>	<b>16</b>	<b>II A</b>	<b>2-10 1-15</b>	<b>dvacetiletá voda, městská památková zóna, nemocnice (170 osob)</b>
Babin	1	0	0	0	1	IV	1-20 1-25	
Boubín	1	0	0	0	1	IV	1-20 1-25	
Horažďovická Lhota	1	0	0	0	1	IV	1-20 1-25	
Komušín	1	0	0	0	1	IV	1-20 1-25	
Svaté Pole	1	0	0	0	1	IV	1-20 1-25	
Třebornyslice	1	0	0	0	1	IV	1-20 1-25	
Veřechov	1	0	0	0	1	IV	1-20 1-25	
Horská Kvilda	1	0	0	0	1	IV	1-20 1-25	
Korýtko	1	0	0	0	1	IV	1-20 1-25	
<b>Hrádek (u Sušice)</b>	<b>5</b>	<b>1</b>	<b>0</b>	<b>6</b>	<b>III A</b>	<b>2-15 1-20</b>	<b>dvacetiletá voda</b>	
Čejkovy	1	0	0	0	1	IV	1-20 1-25	
Čermná	1	1	0	0	2	IV	1-20 1-25	dvacetiletá voda
Kašovice	1	0	0	0	1	IV	1-20 1-25	
Odolenov	1	0	0	0	1	IV	1-20 1-25	
Tedražice	5	1	0	6	III A	2-15 1-20	dvacetiletá voda	
Zbynice	1	0	0	0	1	IV	1-20 1-25	
<b>Hradešice</b>	<b>5</b>	<b>1</b>	<b>0</b>	<b>6</b>	<b>III A</b>	<b>2-15 1-20</b>	<b>vesnická památková zóna</b>	
Černíč	1	0	0	0	1	IV	1-20 1-25	
Smrkovec	1	0	0	0	1	IV	1-20 1-25	
<b>Chanovice</b>	<b>5</b>	<b>1</b>	<b>0</b>	<b>6</b>	<b>III A</b>	<b>2-15 1-20</b>	<b>vesnická památková zóna</b>	
Cernice	1	0	0	0	1	IV	1-20 1-25	
Defurovy Lažany	1	0	0	0	1	IV	1-20 1-25	
Dobrotice	1	0	0	0	1	IV	1-20 1-25	
Holkovice	1	0	0	0	1	IV	1-20 1-25	
Újezd (u Chanovic)	1	0	0	0	1	IV	1-20 1-25	

Chlístov	1	0	0	0	1	IV	1-20 1-25	
Chudenic	5	1	0	0	6	III A	2-15 1-20	krajinná památková zóna
Bezpravovice	1	0	0	0	1	IV	1-20 1-25	
Býšov	1	0	0	0	1	IV	1-20 1-25	
Lučice	1	0	0	0	1	IV	1-20 1-25	
Slatina (u Chudenic)	1	0	0	0	1	IV	1-20 1-25	
Chudetín	5	0	0	0	5	III B	1-15 2-20	
Fleky	1	0	0	0	1	IV	1-20 1-25	
Hadrava	1	0	0	0	1	IV	1-20 1-25	
Liščí	1	0	0	0	1	IV	1-20 1-25	
Skečná Hut'	1	0	0	0	1	IV	1-20 1-25	
Suchý Kámen	1	0	0	0	1	IV	1-20 1-25	
Svatá Kateřina	1	0	0	0	1	IV	1-20 1-25	
Uhlíště	1	0	0	0	1	IV	1-20 1-25	
Janovice nad Úhlavou	10	0	0	0	10	III A	2-15 1-20	
Dolní Lhota	1	0	0	0	1	IV	1-20 1-25	
Dubová Lhota	1	0	0	0	1	IV	1-20 1-25	
Hvizdalka (u Janovic)	1	0	0	0	1	IV	1-20 1-25	
Ondřejovice	1	0	0	0	1	IV	1-20 1-25	
Petrovice nad Úhlavou	1	0	0	0	1	IV	1-20 1-25	
Plešiny	1	0	0	0	1	IV	1-20 1-25	
Rohozno	1	1	0	0	2	IV	1-20 1-25	dvacetiletá voda
Spůle	1	0	0	0	1	IV	1-20 1-25	
Vacovy	1	0	0	0	1	IV	1-20 1-25	
Veselí	1	0	0	0	1	IV	1-20 1-25	
Javor	1	0	0	0	1	IV	1-20 1-25	
Loučany	1	0	0	0	1	IV	1-20 1-25	
Ježovy	1	0	0	0	1	IV	1-20 1-25	
Chlumská	1	0	0	0	1	IV	1-20 1-25	
Trnčí	1	0	0	0	1	IV	1-20 1-25	
Kašperské Hory	10	1	0	0	11	II B	1-10 2-15	městská památková zóna
Červená	1	0	0	0	1	IV	1-20 1-25	
Dolní Dvorce	1	0	0	0	1	IV	1-20 1-25	
Kavřík	1	0	0	0	1	IV	1-20 1-25	
Lidlovy Dvory	1	0	0	0	1	IV	1-20 1-25	
Opolenec	1	1	0	0	2	IV	1-20 1-25	dvacetiletá voda
Podleší	1	0	0	0	1	IV	1-20 1-25	
Tuškov	1	0	0	0	1	IV	1-20 1-25	
Žlíbek	1	0	0	0	1	IV	1-20 1-25	
Kejnice	1	0	0	0	1	IV	1-20 1-25	
Karlovice	1	0	0	0	1	IV	1-20 1-25	
Klenová	1	0	0	0	1	IV	1-20 1-25	
Kolinec	5	1	0	0	6	III A	2-15 1-20	dvacetiletá voda
Bernartice	1	0	0	0	1	IV	1-20 1-25	
Bořtkovy	1	0	0	0	1	IV	1-20 1-25	
Brod	1	0	0	0	1	IV	1-20 1-25	
Buršice	1	0	0	0	1	IV	1-20 1-25	

Hradiště	1	0	0	0	1	IV	1-20 1-25	
Javoří (u Kolinec)	1	0	0	0	1	IV	1-20 1-25	
Jindřichovice	1	0	0	0	1	IV	1-20 1-25	
Lukoviště	1	0	0	0	1	IV	1-20 1-25	
Malonice	1	0	0	0	1	IV	1-20 1-25	
Mlázovy	1	0	0	0	1	IV	1-20 1-25	
Podolí (u Běšín)	1	0	0	0	1	IV	1-20 1-25	
Sluhov	1	0	0	0	1	IV	1-20 1-25	
Střítež	1	0	0	0	1	IV	1-20 1-25	
Tajanov (Kolinec)	1	1	0	0	2	IV	1-20 1-25	dvacetiletá voda
Tržek	1	0	0	0	1	IV	1-20 1-25	
Újčín	1	1	0	0	2	IV	1-20 1-25	dvacetiletá voda
Vlčkovice	1	0	0	0	1	IV	1-20 1-25	
Kovčín	1	0	0	0	1	IV	1-20 1-25	
Křenice	1	0	0	0	1	IV	1-20 1-25	
Kámen	1	0	0	0	1	IV	1-20 1-25	
Přetín	1	0	0	0	1	IV	1-20 1-25	
Kvášovice	1	0	0	0	1	IV	1-20 1-25	
Lomec	1	0	0	0	1	IV	1-20 1-25	
Novákovice	1	0	0	0	1	IV	1-20 1-25	
Malý Bor	5	0	0	0	5	III B	1-15 2-20	
Hliněný Újezd	1	0	0	0	1	IV	1-20 1-25	
Malé Hydčice	1	0	0	0	1	IV	1-20 1-25	
Týnec (Malý Bor)	1	0	0	0	1	IV	1-20 1-25	
Maňovice	1	0	0	0	1	IV	1-20 1-25	
Měčín	5	0	0	0	5	III B	1-15 2-20	
Bíluky	1	0	0	0	1	IV	1-20 1-25	
Hráz	1	0	0	0	1	IV	1-20 1-25	
Nedanice	1	0	0	0	1	IV	1-20 1-25	
Nedaničky	1	0	0	0	1	IV	1-20 1-25	
Osobov	1	0	0	0	1	IV	1-20 1-25	
Petrovice (u Měčina)	1	0	0	0	1	IV	1-20 1-25	
Radkovice	1	0	0	0	1	IV	1-20 1-25	
Třebýcina	1	0	0	0	1	IV	1-20 1-25	
Mezihoří	1	0	0	0	1	IV	1-20 1-25	
Mlýnské Struhadlo	1	0	0	0	1	IV	1-20 1-25	
Modrava	1	0	0	0	1	IV	1-20 1-25	
Filipova Hut'	1	0	0	0	1	IV	1-20 1-25	
Vchynice-Tetov II	1	0	0	0	1	IV	1-20 1-25	
Mochtín	5	0	0	0	5	III B	1-15 2-20	
Bystřín (u Kocourova)	1	0	0	0	1	IV	1-20 1-25	
Hoštice	1	0	0	0	1	IV	1-20 1-25	
Hoštičky	1	0	0	0	1	IV	1-20 1-25	
Kocourov	1	0	0	0	1	IV	1-20 1-25	
Lhůta	1	0	0	0	1	IV	1-20 1-25	
Nový Čestín	1	0	0	0	1	IV	1-20 1-25	
Srbice	1	0	0	0	1	IV	1-20 1-25	

Těšetiny	1	0	0	0	1	IV	1-20 1-25
Újezdec (u Mochtína)	1	0	0	0	1	IV	1-20 1-25
Mokrosuky	1	0	0	0	1	IV	1-20 1-25
Lešíšov	1	0	0	0	1	IV	1-20 1-25
Mysliv	5	0	0	0	5	III B	1-15 2-20
Loužná	1	0	0	0	1	IV	1-20 1-25
Milčice (u Myslíva)	1	0	0	0	1	IV	1-20 1-25
Nový Dvůr (u Myslíva)	1	0	0	0	1	IV	1-20 1-25
Myslovice	1	0	0	0	1	IV	1-20 1-25
Naižovské Hory - Naižovy	5	0	0	0	5	III B	1-15 2-20
Krutěnice	1	0	0	0	1	IV	1-20 1-25
Letovy	1	0	0	0	1	IV	1-20 1-25
Mířenice	1	0	0	0	1	IV	1-20 1-25
Neprochovy	1	0	0	0	1	IV	1-20 1-25
Otěšín	1	0	0	0	1	IV	1-20 1-25
Sedlečko	1	0	0	0	1	IV	1-20 1-25
Stříbrné Hory	5	0	0	0	5	III B	1-15 2-20
Těchonice	1	0	0	0	1	IV	1-20 1-25
Ústaleč	1	0	0	0	1	IV	1-20 1-25
Velenov	5	0	0	0	5	III B	1-15 2-20
Zahrádka	1	0	0	0	1	IV	1-20 1-25
Ždár	1	0	0	0	1	IV	1-20 1-25
Nehodiv	1	0	0	0	1	IV	1-20 1-25
Nezamyslice	5	0	0	0	5	III B	1-15 2-20
Nezdice na Šumavě	1	1	0	0	2	IV	1-20 1-25
Ostružno	1	0	0	0	1	IV	1-20 1-25
Pohorsko	1	0	0	0	1	IV	1-20 1-25
Ždánov	1	0	0	0	1	IV	1-20 1-25
Nýrsko	12	0	0	0	12	II B	1-10 2-15
Blata	1	0	0	0	1	IV	1-20 1-25
Bystřice nad Úhlavou	5	0	0	0	5	III B	1-15 2-20
Hodoušice	1	0	0	0	1	IV	1-20 1-25
Stará Lhota	1	0	0	0	1	IV	1-20 1-25
Starý Láz	1	0	0	0	1	IV	1-20 1-25
Zelená Lhota	1	0	0	0	1	IV	1-20 1-25
Obytce	1	0	0	0	1	IV	1-20 1-25
Olšany	5	0	0	0	5	III B	1-15 2-20
Ostřetice	1	1	0	0	2	IV	1-20 1-25
Makalovy	1	0	0	0	1	IV	1-20 1-25
Pačejov	1	0	0	0	1	IV	1-20 1-25
Pačejov -nádraží	5	0	0	0	5	III B	1-15 2-20
Strážovice	1	0	0	0	1	IV	1-20 1-25
Týřovice	1	0	0	0	1	IV	1-20 1-25
Velešice	1	0	0	0	1	IV	1-20 1-25
Petrovice (u Sušice)	5	0	0	0	5	III B	1-15 2-20
Břetětice	1	0	0	0	1	IV	1-20 1-25
Částkov	1	0	0	0	1	IV	1-20 1-25

dvacetiletá voda

vesnická památková zóna

Dolní Kochánov	1	0	0	0	1	IV	1-20 1-25	
Františkova Ves	1	1	0	0	2	IV	1-20 1-25	dvacetiletá voda
Chamutice	1	0	0	0	1	IV	1-20 1-25	
Jiřičná	1	0	0	0	1	IV	1-20 1-25	
Kojšice	1	0	0	0	1	IV	1-20 1-25	
Maršovice	1	0	0	0	1	IV	1-20 1-25	
Nová Víska (u Sušice)	1	0	0	0	1	IV	1-20 1-25	
Pařeží	1	0	0	0	1	IV	1-20 1-25	
Posobice	1	0	0	0	1	IV	1-20 1-25	
Rovná (Petrovice u Sušice)	1	0	0	0	1	IV	1-20 1-25	
Strunkov	1	0	0	0	1	IV	1-20 1-25	
Svojišice	1	0	0	0	1	IV	1-20 1-25	
Trstice	1	0	0	0	1	IV	1-20 1-25	
Vojetice	1	0	0	0	1	IV	1-20 1-25	
Žikov	1	0	0	0	1	IV	1-20 1-25	
<b>Plánice</b>	10	0	0	0	10	III A	2-15 1-20	
Bližanovy	1	0	0	0	1	IV	1-20 1-25	
Křížovice	1	0	0	0	1	IV	1-20 1-25	
Kvasetice	1	0	0	0	1	IV	1-20 1-25	
Lovčice	1	0	0	0	1	IV	1-20 1-25	
Mlýňářovice	1	0	0	0	1	IV	1-20 1-25	
Nová Plánice	1	0	0	0	1	IV	1-20 1-25	
Pohoří	1	0	0	0	1	IV	1-20 1-25	
Štipoklasy	1	0	0	0	1	IV	1-20 1-25	
Vracov	1	0	0	0	1	IV	1-20 1-25	
Zbyslav	1	0	0	0	1	IV	1-20 1-25	
Zdebořice	1	0	0	0	1	IV	1-20 1-25	
Podmokly	1	0	0	0	1	IV	1-20 1-25	
<b>Poleň</b>	1	1	0	0	2	IV	1-20 1-25	vesnická památková zóna
Mlýnec	1	0	0	0	1	IV	1-20 1-25	
Poleňka	1	0	0	0	1	IV	1-20 1-25	
Pušperk	1	0	0	0	1	IV	1-20 1-25	
Zdeslav	1	0	0	0	1	IV	1-20 1-25	
<b>Prášíly</b>	1	0	0	0	1	IV	1-20 1-25	
Nová Hůrka	1	0	0	0	1	IV	1-20 1-25	
<b>Předslav</b>	5	0	0	0	5	III B	1-15 2-20	
Hůrka	1	0	0	0	1	IV	1-20 1-25	
Makov	1	0	0	0	1	IV	1-20 1-25	
Měcholupy	1	0	0	0	1	IV	1-20 1-25	
Němčice	1	0	0	0	1	IV	1-20 1-25	
Petrovičky	1	0	0	0	1	IV	1-20 1-25	
Třebíšov	1	0	0	0	1	IV	1-20 1-25	
<b>Rabí</b>	5	1	0	0	6	III A	2-15 1-20	městská památková zóna, národní kulturní památka
Bojanovice	1	0	0	0	1	IV	1-20 1-25	
Čepice	1	1	0	0	2	IV	1-20 1-25	dvacetiletá voda
<b>Rejstěj</b>	1	1	0	0	2	IV	1-20 1-25	dvacetiletá voda
Jelenov	1	1	0	0	2	IV	1-20 1-25	dvacetiletá voda

Klásterský Mlýn	1	1	0	2	IV	1-20 1-25	dvacetiletá voda
Malý Kozí Hřbet	1	0	0	1	IV	1-20 1-25	
Radešov	1	0	0	1	IV	1-20 1-25	
Svojsě	1	0	0	1	IV	1-20 1-25	
Velký Kozí Hřbet	1	0	0	1	IV	1-20 1-25	
Velký Radkov	1	0	0	1	IV	1-20 1-25	
Zhůří (u Horské Kvildy)	1	0	0	1	IV	1-20 1-25	
Slatina (u Svěradic)	1	0	0	1	IV	1-20 1-25	
Soběšice	5	0	0	5	III B	1-15 2-20	
Damíč	1	0	0	1	IV	1-20 1-25	
Mačice	1	0	0	1	IV	1-20 1-25	
Srní	5	0	0	5	III B	1-15 2-20	
Vchynice-Tetov I	1	0	0	1	IV	1-20 1-25	
Strašín	5	0	0	5	III B	1-15 2-20	
Maleč	1	0	0	1	IV	1-20 1-25	
Nahořánky	1	0	0	1	IV	1-20 1-25	
Věštín	1	0	0	1	IV	1-20 1-25	
Zuklín	1	0	0	1	IV	1-20 1-25	
Strážov	5	1	0	6	III A	2-15 1-20	městská památková zóna
Božtěšice	1	0	0	1	IV	1-20 1-25	
Brti	1	0	0	1	IV	1-20 1-25	
České Hamry	1	0	0	1	IV	1-20 1-25	
Horní Němčice	1	0	0	1	IV	1-20 1-25	
Javoříčko (u Strážova)	1	0	0	1	IV	1-20 1-25	
Kněžice (u Neznašov)	1	0	0	1	IV	1-20 1-25	
Krotějov	1	0	0	1	IV	1-20 1-25	
Lehom	1	0	0	1	IV	1-20 1-25	
Lukavice	1	0	0	1	IV	1-20 1-25	
Mladotice	1	0	0	1	IV	1-20 1-25	
Opálka	1	0	0	1	IV	1-20 1-25	
Rovná (Strážov)	1	0	0	1	IV	1-20 1-25	
Spíž	1	0	0	1	IV	1-20 1-25	
Víteň	1	0	0	1	IV	1-20 1-25	
Zahorčice	1	0	0	1	IV	1-20 1-25	
Sušice - Sušice 1	5	2	0	7	III A	2-15 1-20	dvacetiletá voda, městská památková zóna
Sušice 2	14	1	1	16	II A	2-10 1-15	dvacetiletá voda
Sušice 3	10	2	0	12	II B	1-10 2-15	dvacetiletá voda, nemocnice (159 osob)
Albrechtice	1	0	0	1	IV	1-20 1-25	
Červené Dvorce	1	1	0	2	IV	1-20 1-25	dvacetiletá voda
Divišov	1	0	0	1	IV	1-20 1-25	
Dolní Stráňkov	5	1	0	6	III A	2-15 1-20	dvacetiletá voda
Humpolec	1	0	0	1	IV	1-20 1-25	
Chmelná	1	0	0	1	IV	1-20 1-25	
Milčice (u Sušice)	1	0	0	1	IV	1-20 1-25	
Nuzerov	1	1	0	2	IV	1-20 1-25	dvacetiletá voda
Rok	1	0	0	1	IV	1-20 1-25	
Stráž	1	0	0	1	IV	1-20 1-25	



Voišovy	1	1	0	2	IV	1-20 1-25	dvacetiletá voda
Vrabcov	1	0	0	1	IV	1-20 1-25	
Záluží (u Sušice)	1	0	0	1	IV	1-20 1-25	
Svěradice	5	0	0	5	III B	1-15 2-20	
Svíhov	10	2	0	12	II B	1-10 2-15	dvacetiletá voda, národní kulturní památka
Bezděkov (u Švihova)	1	0	0	1	IV	1-20 1-25	
Jíno	1	0	0	1	IV	1-20 1-25	
Kaliště	1	0	0	1	IV	1-20 1-25	
Kamýk	1	0	0	1	IV	1-20 1-25	
Kokšín	1	0	0	1	IV	1-20 1-25	
Lhovice	1	0	0	1	IV	1-20 1-25	
Stropčice	1	0	0	1	IV	1-20 1-25	
Těšnice	1	0	0	1	IV	1-20 1-25	
Třebýcinka	1	0	0	1	IV	1-20 1-25	
Vosí	1	0	0	1	IV	1-20 1-25	
Tužice	1	0	0	1	IV	1-20 1-25	
Týnec (u Klatov)	5	0	0	5	III B	1-15 2-20	
Horní Lhota	1	0	0	1	IV	1-20 1-25	
Loreta (u Týnce)	1	0	0	1	IV	1-20 1-25	
Rozpáralka	1	0	0	1	IV	1-20 1-25	
Újezd u Plánice	1	0	0	1	IV	1-20 1-25	
Velhartice	5	2	0	7	III A	2-15 1-20	městská památková zóna, dvacetiletá voda, národní kulturní památka
Braníčkov	1	0	0	1	IV	1-20 1-25	
Drouhavec	1	0	0	1	IV	1-20 1-25	
Hory Matky Boží	1	0	0	1	IV	1-20 1-25	
Chotěšov	1	0	0	1	IV	1-20 1-25	
Jarkovice	1	0	0	1	IV	1-20 1-25	
Konín	1	0	0	1	IV	1-20 1-25	
Nemilkov	1	1	0	2	IV	1-20 1-25	dvacetiletá voda
Radvanice	1	0	0	1	IV	1-20 1-25	
Stojanovice	1	0	0	1	IV	1-20 1-25	
Tvrdošlav	1	0	0	1	IV	1-20 1-25	
Velké Hydčice	5	2	0	7	III A	2-15 1-20	dvacetiletá voda, vesnická památková zóna
Velký Bor (u Horažďovic)	5	0	0	5	III B	1-15 2-20	
Jetenovice	1	0	0	1	IV	1-20 1-25	
Slivonice	1	0	0	1	IV	1-20 1-25	
Vrhaveč	5	0	0	5	III B	1-15 2-20	
Malá Víska	5	0	0	5	III B	1-15 2-20	
Neznašovy	1	0	0	1	IV	1-20 1-25	
Radňovy	1	0	0	1	IV	1-20 1-25	
Vřeskovice	5	0	0	5	IV	1-20 1-25	
Mstice	1	0	0	1	IV	1-20 1-25	
Zavlekov	5	0	0	5	III B	1-15 2-20	
Mladice	1	0	0	1	IV	1-20 1-25	
Plichtice	1	0	0	1	IV	1-20 1-25	
Skráncice	1	0	0	1	IV	1-20 1-25	

Vlčnov	1	0	0	0	1	IV	1-20 1-25	
Zborovy	1	0	0	0	1	IV	1-20 1-25	
<b>Železná Ruda</b>	10	1	0	11	11	II B	1-10 2-15	rekreační oblast
Alžbětín	1	0	0	1	1	IV	1-20 1-25	
Debrník	1	0	0	1	1	IV	1-20 1-25	
Hojsova Stráž	1	0	0	1	1	IV	1-20 1-25	
Pančív	1	0	0	1	1	IV	1-20 1-25	
Spíčák	5	0	0	5	5	III B	1-15 2-20	
<b>Žihobce</b>	5	0	0	5	5	III B	1-15 2-20	
Bešetín	1	0	0	1	1	IV	1-20 1-25	
Bílenice	1	0	0	1	1	IV	1-20 1-25	
Kaděšice	1	1	0	2	2	IV	1-20 1-25	dvacetiletá voda
Rozsedly	1	1	0	2	2	IV	1-20 1-25	dvacetiletá voda
Simanov	1	0	0	1	1	IV	1-20 1-25	
<b>Žichovice</b>	5	1	0	6	6	III A	2-15 1-20	dvacetiletá voda

## Stanovení stupňů nebezpečí území obcí a jejich částí a základní požadavky na jednotky PO

Územní odbor Plzeň, HZS Plzeňského kraje  
(ORP Blovice, Nepomuk, Přeštice, Stod)

	Ko	Kui	Kz	Kc	SN	Požadavky na JPO	Zvláštní skutečnosti mající vliv na Kui
Blovice	12	1	0	13	II B	1-10 2-15	dvacetiletá voda
Bohušov	1	0	0	1	IV	1-20 1-25	
Hradiště	5	1	0	6	III A	2-15 1-20	dvacetiletá voda
Hradištská Lhota	1	0	0	1	IV	1-20 1-25	
Hradištský Újezd	1	0	0	1	IV	1-20 1-25	
Komorno	1	0	0	1	IV	1-20 1-25	
Stará Huť	1	0	0	1	IV	1-20 1-25	
Štítov	1	0	0	1	IV	1-20 1-25	
Vlčice	5	1	0	6	III A	2-15 1-20	dvacetiletá voda
Bolkov	1	0	0	1	IV	1-20 1-25	
Borovno	1	1	0	2	IV	1-20 1-25	dvacetiletá voda
Borovno v Brdech	1	0	0	1	IV	1-20 1-25	
Borovy	5	1	0	6	III A	2-15 1-20	dvacetiletá voda
Bukovec	1	0	0	1	IV	1-20 1-25	
Buková	1	0	0	1	IV	1-20 1-25	
Čížice	5	1	0	6	III A	2-15 1-20	dvacetiletá voda
Cečovice (u Holýšova)	1	1	0	2	IV	1-20 1-25	národní kulturní památka
Černovice	5	0	0	5	III B	1-15 2-20	
Neměnice	1	0	0	1	IV	1-20 1-25	
Čížkov	1	0	0	1	IV	1-20 1-25	
Cečovice	1	0	0	1	IV	1-20 1-25	
Chynín	1	0	0	1	IV	1-20 1-25	
Liškov	1	0	0	1	IV	1-20 1-25	
Měřčín	1	0	0	1	IV	1-20 1-25	
Prešín	1	0	0	1	IV	1-20 1-25	
Zahrádka	1	1	0	2	IV	1-20 1-25	vesnická památková zóna
Železný Újezd	1	0	0	1	IV	1-20 1-25	
Čmelný	1	0	0	1	IV	1-20 1-25	
Viska	1	0	0	1	IV	1-20 1-25	
Dnešice	5	0	0	5	III B	1-15 2-20	
Černotín	1	0	0	1	IV	1-20 1-25	
Dobřany	14	3	0	17	II A	2-10 1-15	psychiatrická nemocnice (1320 osob), dvacetiletá voda, městská památková zóna
Slovce	5	0	0	5	III B	1-15 2-20	
Vodní Újezd	1	0	0	1	IV	1-20 1-25	
Dolce	5	0	0	5	III B	1-15 2-20	
Dolní Lukavice	5	1	0	6	III A	2-15 1-20	dvacetiletá voda
Krasavce	1	1	0	2	IV	1-20 1-25	dvacetiletá voda
Lišice	1	1	0	2	IV	1-20 1-25	dvacetiletá voda
Snopoušovy	1	0	0	1	IV	1-20 1-25	

Drahkov	1	0	0	0	1	IV	1-20 1-25	
Holýšov	12	1	0	0	13	II B	1-10 2-15	dvacetiletá voda
Dolní Kamenice	1	0	0	0	1	IV	1-20 1-25	
Honezovice	5	0	0	0	5	III B	1-15 2-20	
Hradištiny	1	0	0	0	1	IV	1-20 1-25	
Horní Kamenice	5	0	0	0	5	III B	1-15 2-20	
Horní Lukavice	5	0	0	0	5	III B	1-15 2-20	
Horšice	5	0	0	0	5	III B	1-15 2-20	
Újezd	1	0	0	0	1	IV	1-20 1-25	
Hradec	5	0	0	0	5	III B	1-15 2-20	
Hradiště	1	0	0	0	1	IV	1-20 1-25	
Bezděkov	1	0	0	0	1	IV	1-20 1-25	
Záhorčičky	1	0	0	0	1	IV	1-20 1-25	
Chlum	5	0	0	0	5	III B	1-15 2-20	
Chlumčany	10	0	0	0	10	III A	2-15 1-20	
Hračany	1	0	0	0	1	IV	1-20 1-25	
Chlumy	1	0	0	0	1	IV	1-20 1-25	
Chocenice	5	0	0	0	5	III B	1-15 2-20	
Chocenická Lhota	1	0	0	0	1	IV	1-20 1-25	
Kotousov	1	0	0	0	1	IV	1-20 1-25	
Zhůř	1	0	0	0	1	IV	1-20 1-25	
Chotěšov	10	2	0	0	12	II B	1-10 2-15	dvacetiletá voda, národní kulturní památka
Hořkovice	1	0	0	0	1	IV	1-20 1-25	
Losina	1	0	0	0	1	IV	1-20 1-25	
Mantov	5	0	0	0	5	III B	1-15 2-20	
Týnec	1	0	0	0	1	IV	1-20 1-25	
Jarov	5	0	0	0	5	III B	1-15 2-20	
Kasejovice	5	0	0	0	5	III B	1-15 2-20	
Chloumek	1	0	0	0	1	IV	1-20 1-25	
Kladrubece	1	0	0	0	1	IV	1-20 1-25	
Podhůří	1	0	0	0	1	IV	1-20 1-25	
Polánka (u Kasejovic)	1	0	0	0	1	IV	1-20 1-25	
Přebudov	1	0	0	0	1	IV	1-20 1-25	
Resanice	1	1	0	0	2	IV	1-20 1-25	vesnická památková zóna
Újezd u Kasejovic	1	0	0	0	1	IV	1-20 1-25	
Kbel	5	0	0	0	5	III B	1-15 2-20	
Babice	1	0	0	0	1	IV	1-20 1-25	
Málinec	1	0	0	0	1	IV	1-20 1-25	
Mečkov	1	0	0	0	1	IV	1-20 1-25	
Nová Ves	1	0	0	0	1	IV	1-20 1-25	
Klášteř	1	1	0	0	2	IV	1-20 1-25	dvacetiletá voda
Kotovice	1	0	0	0	1	IV	1-20 1-25	
Nový	1	0	0	0	1	IV	1-20 1-25	
Záluží	1	0	0	0	1	IV	1-20 1-25	

Kozlovice	1	0	0	0	1	IV	1-20 1-25	
Kramolín	1	0	0	0	1	IV	1-20 1-25	
Kvičovice	5	0	0	0	5	III B	1-15 2-20	
Letiny	5	0	0	0	5	III B	1-15 2-20	
Bzí	1	0	0	0	1	IV	1-20 1-25	
Chocenický Újezd	1	0	0	0	1	IV	1-20 1-25	
Kbelnice	1	0	0	0	1	IV	1-20 1-25	
Svárkov	1	0	0	0	1	IV	1-20 1-25	
Lisov	1	0	0	0	1	IV	1-20 1-25	
Líšina	1	0	0	0	1	IV	1-20 1-25	
Louňová	1	0	0	0	1	IV	1-20 1-25	
Lužany	5	0	0	0	5	III B	1-15 2-20	
Dlouhá Louka	1	0	0	0	1	IV	1-20 1-25	
Zelená Hora	1	0	0	0	1	IV	1-20 1-25	
Zelené	1	0	0	0	1	IV	1-20 1-25	
Mšcholupy	5	0	0	0	5	III B	1-15 2-20	
Merklín	10	0	0	0	10	III A	2-15 1-20	
Kloušov	1	1	0	0	2	IV	1-20 1-25	dvacetiletá voda
Lhota (u Merklína)	1	0	0	0	1	IV	1-20 1-25	
Mileč	1	0	0	0	1	IV	1-20 1-25	
Bezděkovec	1	0	0	0	1	IV	1-20 1-25	
Maňovice	1	0	0	0	1	IV	1-20 1-25	
Záhoří	1	0	0	0	1	IV	1-20 1-25	
Želvíce	1	1	0	0	2	IV	1-20 1-25	dvacetiletá voda
Milínov	1	0	0	0	1	IV	1-20 1-25	
Mišov	1	0	0	0	1	IV	1-20 1-25	
Mišov v Brdech	1	0	0	0	1	IV	1-20 1-25	
Mladý Smolivec	5	0	0	0	5	III B	1-15 2-20	
Budislavice	1	0	0	0	1	IV	1-20 1-25	
Dožice	1	0	0	0	1	IV	1-20 1-25	
Radošice	1	0	0	0	1	IV	1-20 1-25	
Starý Smolivec	1	0	0	0	1	IV	1-20 1-25	
Mohelnice	1	0	0	0	1	IV	1-20 1-25	
Nebílovy	5	0	0	0	5	III B	1-15 2-20	
Nekvasovy	1	0	0	0	1	IV	1-20 1-25	
Nepomuk	12	0	0	0	12	II B	1-10 2-15	
Dvorec	5	1	0	0	6	III A	2-15 1-20	dvacetiletá voda
Netunice	1	0	0	0	1	IV	1-20 1-25	
Neuměř	1	0	0	0	1	IV	1-20 1-25	
Neurazy	5	0	0	0	5	III B	1-15 2-20	
Klikařov	1	0	0	0	1	IV	1-20 1-25	
Nová Ves u Nepomuka	1	0	0	0	1	IV	1-20 1-25	
Partolstice	1	1	0	0	2	IV	1-20 1-25	dvacetiletá voda
Radochovy	1	1	0	0	2	IV	1-20 1-25	dvacetiletá voda

Soběsuky	5	0	0	0	5	III B	1-15 2-20		
Vojovice	1	0	0	0	1	IV	1-20 1-25		
Nezdice	5	1	0	0	6	III A	2-15 1-20	dvacetiletá voda	
Nezdřev	1	0	0	0	1	IV	1-20 1-25		
Nová Ves (u Dobřan)	5	0	0	0	5	III B	1-15 2-20		
Nové Mitrovce	5	0	0	0	5	III B	1-15 2-20		
Mitov	1	1	0	0	2	IV	1-20 1-25	vesnická památková zóna	
Mechanice	1	0	0	0	1	IV	1-20 1-25		
Planiny	1	0	0	0	1	IV	1-20 1-25		
Oplot	5	0	0	0	5	III B	1-15 2-20		
Oselce	1	0	0	0	1	IV	1-20 1-25		
Kotouň	1	0	0	0	1	IV	1-20 1-25		
Nová Ves (u Oselců)	1	0	0	0	1	IV	1-20 1-25		
Otěšice	1	0	0	0	1	IV	1-20 1-25		
Polánka (u Nepomuka)	1	0	0	0	1	IV	1-20 1-25		
Prádló	1	1	0	0	2	IV	1-20 1-25	dvacetiletá voda	
Novotníky	1	0	0	0	1	IV	1-20 1-25		
Předenice	5	1	0	0	6	III A	2-15 1-20	dvacetiletá voda	
Přestavky	5	0	0	0	5	III B	1-15 2-20		
Lažany	1	0	0	0	1	IV	1-20 1-25		
Přeštice	14	2	0	0	16	II A	2-10 1-15	dvacetiletá voda, národní kulturní památka	
Skočice	5	0	0	0	5	III B	1-15 2-20		
Zastávka	1	0	0	0	1	IV	1-20 1-25		
Žerovice	5	0	0	0	5	III B	1-15 2-20		
Příchovice	5	1	0	0	6	III A	2-15 1-20	dvacetiletá voda	
Kuciny	1	0	0	0	1	IV	1-20 1-25		
Zálesí	1	0	0	0	1	IV	1-20 1-25		
Ptenín	1	0	0	0	1	IV	1-20 1-25		
Újezdec	1	0	0	0	1	IV	1-20 1-25		
Radkovic (u Přeštic)	1	0	0	0	1	IV	1-20 1-25		
Roupov	5	0	0	0	5	III B	1-15 2-20		
Řenče	5	0	0	0	5	III B	1-15 2-20		
Háje	1	0	0	0	1	IV	1-20 1-25		
Knihy	1	0	0	0	1	IV	1-20 1-25		
Libákovice	1	0	0	0	1	IV	1-20 1-25		
Osek	1	0	0	0	1	IV	1-20 1-25		
Plevňov	1	0	0	0	1	IV	1-20 1-25		
Vodokrty	1	0	0	0	1	IV	1-20 1-25		
Seč	5	0	0	0	5	III B	1-15 2-20		
Sedliště	1	0	0	0	1	IV	1-20 1-25		
Skašov	5	0	0	0	5	III B	1-15 2-20		
Soběkury	5	0	0	0	5	III B	1-15 2-20		
Horušany	5	0	0	0	5	III B	1-15 2-20		
Spálené Poříčí	10	2	0	0	12	II B	1-10 2-15	dvacetiletá voda, městská památková zóna	

Čičov	1	0	0	0	1	IV	1-20 1-25	
Čičov v Brdech	1	0	0	0	1	IV	1-20 1-25	dvacetiletá voda
Hořehledy	1	1	0	0	2	IV	1-20 1-25	
Hořice	1	0	0	0	1	IV	1-20 1-25	
Karlovy	1	0	0	0	1	IV	1-20 1-25	vesnická památková zóna
Lipnice	5	1	0	0	6	III A	2-15 1-20	
Lučistě	1	0	0	0	1	IV	1-20 1-25	
Struhaře	1	0	0	0	1	IV	1-20 1-25	
Těnovice	1	1	0	0	2	IV	1-20 1-25	dvacetiletá voda
Vlkov	1	1	0	0	2	IV	1-20 1-25	dvacetiletá voda
Záluží	1	0	0	0	1	IV	1-20 1-25	
Srby	1	1	0	0	2	IV	1-20 1-25	dvacetiletá voda
Stod	12	2	0	0	14	II B	1-10 2-15	nemocnice (112 osob), dvacetiletá voda
Lelov	1	0	0	0	1	IV	1-20 1-25	
Střelice	1	0	0	0	1	IV	1-20 1-25	
Stichov	1	0	0	0	1	IV	1-20 1-25	
Strážovice	5	0	0	0	5	III B	1-15 2-20	
Štěnovice	10	1	0	0	11	II B	1-10 2-15	dvacetiletá voda
Tojice	1	0	0	0	1	IV	1-20 1-25	
Třebčice	1	1	0	0	2	IV	1-20 1-25	dvacetiletá voda
Týniště	1	0	0	0	1	IV	1-20 1-25	
Unětice	1	0	0	0	1	IV	1-20 1-25	
Utušice	5	0	0	0	5	III B	1-15 2-20	
Robčice	1	1	0	0	2	IV	1-20 1-25	dvacetiletá voda
Ves Touškov	5	0	0	0	5	III B	1-15 2-20	
Mírovce	1	0	0	0	1	IV	1-20 1-25	
Vlčí	1	0	0	0	1	IV	1-20 1-25	
Vlčtejn	1	0	0	0	1	IV	1-20 1-25	
Chlumánky	1	0	0	0	1	IV	1-20 1-25	
Vrčeň	5	1	0	0	6	III A	2-15 1-20	dvacetiletá voda
Vstíř	5	0	0	0	5	III B	1-15 2-20	
Všekary	1	0	0	0	1	IV	1-20 1-25	
Zdemyšlice	5	0	0	0	5	III B	1-15 2-20	
Zemětice	1	0	0	0	1	IV	1-20 1-25	
Celákovy	1	0	0	0	1	IV	1-20 1-25	
Chalupy	1	0	0	0	1	IV	1-20 1-25	
Žákava	5	1	0	0	6	III A	2-15 1-20	dvacetiletá voda
Záirec	1	1	0	0	2	IV	1-20 1-25	dvacetiletá voda
Myt'	1	0	0	0	1	IV	1-20 1-25	
Smederov	1	1	0	0	2	IV	1-20 1-25	dvacetiletá voda
Žďár	1	1	0	0	2	IV	1-20 1-25	dvacetiletá voda
Žinkovy	5	2	0	0	7	III A	2-15 1-20	ústav sociální péče (107 osob), dvacetiletá voda
Březi	1	0	0	0	1	IV	1-20 1-25	
Čepinec	1	0	0	0	1	IV	1-20 1-25	
Kokofov	1	1	0	0	2	IV	1-20 1-25	dvacetiletá voda
Životice	1	0	0	0	1	IV	1-20 1-25	

## Stanovení stupňů nebezpečí území obcí a jejich částí a základní požadavky na jednotky PO

Územní odbor Plzeň, HZS Plzeňského kraje

(ORP Kralovice, Nýřany, Plzeň)

Obec, část obce	Ko	Kui	Kz	Kc	SN	Požadavky na JPO	Zvláštní skutečnosti mající vliv na Kui
<b>Plzeň 1</b>							
Bolevec	15	3	2	20	II A	2-10 1-15	vesnická památková zóna, obchodní centrum, nemocnice (380 osob), národní kulturní památka
Bílá Hora	5	1	0	6	III A	2-15 1-20	dvacetiletá voda
Severní Předměstí	15	4	1	20	II A	2-10 1-15	městská památková zóna, nemocnice (797 osob), dvacetiletá voda, obchodní centrum
<b>Plzeň 2-Slovany</b>							
Kotěrov	10	1	0	11	II B	1-10 2-15	vesnická památková rezervace
Božkov	10	2	0	12	II B	1-10 2-15	vesnická památková rezervace, dvacetiletá voda
Hradiště	10	1	0	11	II B	1-10 2-15	dvacetiletá voda
Doudlevec (Plzeň 2)	5	1	0	6	III A	2-15 1-20	dvacetiletá voda
Lobzy (Plzeň 2)	12	2	0	14	II B	1-10 2-15	dvacetiletá voda, vesnická památková zóna
Východní Předměstí (Plzeň 2)	15	4	2	21	I B	1-7 2-10	dvacetiletá voda, vesnická památková zóna, nemocnice (200 osob), obchodní centrum
Černice (Plzeň 2)	10	1	0	11	II B	1-10 2-15	dvacetiletá voda
<b>Plzeň 3</b>							
Radobyčice	5	1	0	6	III A	2-15 1-20	dvacetiletá voda
Valcha	5	1	0	6	III A	2-15 1-20	dvacetiletá voda
Nová Hospoda	10	0	0	10	III A	2-15 1-20	
Doudlevec (Plzeň 3)	12	1	0	13	II B	1-10 2-15	dvacetiletá voda
Jižní Předměstí	15	4	2	21	I B	1-7 2-10	nemocnice (2080), městská památková zóna, obchodní centrum, průmyslová zóna
Skvrňany	14	2	1	17	II A	2-10 1-15	průmyslová zóna, dvacetiletá voda
Východní Předměstí (Plzeň 3)	5	1	0	6	III A	2-15 1-20	dvacetiletá voda
Vnitřní Město	10	3	0	13	II B	1-10 2-15	městská památková rezervace, obchodní centrum, dvacetiletá voda, národní kulturní památka
Litice (Plzeň 3)	5	1	0	6	III A	2-15 1-20	dvacetiletá voda
<b>Plzeň 4</b>							
Červený Hrádek	10	1	0	11	II B	1-10 2-15	vesnická památková zóna
Doubravka	14	2	1	17	II A	2-10 1-15	obchodní centrum, dvacetiletá voda
Bukovec	5	2	0	7	III A	2-15 1-20	vesnická památková zóna, dvacetiletá voda
Lobzy (Plzeň 4)	14	2	0	16	II A	2-10 1-15	vesnická památková zóna, dvacetiletá voda
Újezd	10	1	0	11	II B	1-10 2-15	vesnická památková zóna
Východní Předměstí (Plzeň 4)	5	1	0	6	III A	2-15 1-20	dvacetiletá voda
<b>Plzeň 5-Křimice</b>							
Křimice	10	2	0	12	II B	1-10 2-15	vesnická památková zóna, dvacetiletá voda
<b>Plzeň 6-Litice</b>							
Litice (Plzeň 6-Litice)	10	1	0	11	II B	1-10 2-15	dvacetiletá voda
<b>Plzeň 7-Radčice</b>							
Radčice	10	2	0	12	II B	1-10 2-15	vesnická památková zóna, dvacetiletá voda





Hněvnice	1	0	0	0	1	IV	1-20 1-25	
Holovousy	1	0	0	0	1	IV	1-20 1-25	
Horní Bělá	5	0	0	0	5	III B	1-15 2-20	
Hubenov	1	0	0	0	1	IV	1-20 1-25	
Tlučná	1	0	0	0	1	IV	1-20 1-25	
Horní Břiza	12	1	0	0	13	II B	1-10 2-15	domov důchodců (100 osob)
Hromnice	5	0	0	0	5	III B	1-15 2-20	
Chotíná	1	0	0	0	1	IV	1-20 1-25	
Kostelec	1	0	0	0	1	IV	1-20 1-25	
Nynice	1	1	0	0	2	IV	1-20 1-25	vesnická památková zóna
Planá	1	0	0	0	1	IV	1-20 1-25	
Žichlice	5	0	0	0	5	III B	1-15 2-20	
Hvozď	5	0	0	0	5	III B	1-15 2-20	
Hodovíz	1	0	0	0	1	IV	1-20 1-25	
Chotíkov	10	1	0	0	11	II B	1-10 2-15	obchodní centrum
Chrást	10	1	0	0	11	II B	1-10 2-15	dvacetiletá voda
Chříč	5	1	0	0	6	III A	2-15 1-20	dvacetiletá voda
Lhota	1	2	0	0	3	III B	1-15 2-20	vesnická památková zóna, dvacetiletá voda
Chválenice	5	0	0	0	5	III B	1-15 2-20	
Želčany	1	0	0	0	1	IV	1-20 1-25	
Chouzovy	1	0	0	0	1	IV	1-20 1-25	
Jarov	1	1	0	0	2	IV	1-20 1-25	vesnická památková zóna
Kaceřov	1	0	0	0	1	IV	1-20 1-25	
Kaznějov	12	0	0	0	12	II B	1-10 2-15	
Kbelany	1	0	0	0	1	IV	1-20 1-25	
Kočín	1	0	0	0	1	IV	1-20 1-25	
Kopidlo	1	0	0	0	1	IV	1-20 1-25	
Koryta	1	1	0	0	2	IV	1-20 1-25	dvacetiletá voda
Kozojedy	5	1	0	0	6	III A	2-15 1-20	dvacetiletá voda
Borek	1	1	0	0	2	IV	1-20 1-25	dvacetiletá voda
Břízko	1	1	0	0	2	IV	1-20 1-25	dvacetiletá voda
Lednice	1	0	0	0	1	IV	1-20 1-25	
Robčice	1	0	0	0	1	IV	1-20 1-25	
Kozolupy	5	1	0	0	6	III A	2-15 1-20	dvacetiletá voda
Krašovice	5	0	0	0	5	III B	1-15 2-20	
Kožiany	10	1	0	0	11	II B	1-10 2-15	dvacetiletá voda
Buček	1	1	0	0	2	IV	1-20 1-25	dvacetiletá voda
Dřevce	1	0	0	0	1	IV	1-20 1-25	
Hedčany	1	0	0	0	1	IV	1-20 1-25	
Hodyně	1	0	0	0	1	IV	1-20 1-25	
Kralovice	12	1	0	0	13	II B	1-10 2-15	dvacetiletá voda
Bukovina	1	0	0	0	1	IV	1-20 1-25	
Hradecko	1	0	0	0	1	IV	1-20 1-25	
Mariánský Týnec	1	0	0	0	1	IV	1-20 1-25	

Řemešín	1	0	0	0	1	IV	1-20 1-25	
Trojany	1	0	0	0	1	IV	1-20 1-25	
Krsky	1	0	0	0	1	IV	1-20 1-25	
Kejšovice	1	0	0	0	1	IV	1-20 1-25	
Polínka	1	0	0	0	1	IV	1-20 1-25	
Skelná Huť	1	0	0	0	1	IV	1-20 1-25	
Trhonné	1	0	0	0	1	IV	1-20 1-25	
Křelovice	1	0	0	0	1	IV	1-20 1-25	
Mydlovary	1	0	0	0	1	IV	1-20 1-25	
Pakoslav	1	0	0	0	1	IV	1-20 1-25	
Rozněvice	1	0	0	0	1	IV	1-20 1-25	
Kunějovice	1	0	0	0	1	IV	1-20 1-25	
Kyšice	5	1	0	6	III A	2-15 1-20	vesnická památková zóna	
Ledce	5	0	0	5	III B	1-15 2-20		
Letkov	5	0	0	5	III B	1-15 2-20		
Lhůta	1	0	0	1	IV	1-20 1-25		
Líně	10	0	0	10	III A	2-15 1-20		
Líštiny	5	1	0	6	III A	2-15 1-20	dvacetiletá voda	
Hunčice	1	0	0	1	IV	1-20 1-25		
Košetice	1	0	0	1	IV	1-20 1-25		
Lipno	1	0	0	1	IV	1-20 1-25		
Luhov	1	1	0	2	IV	1-20 1-25	dvacetiletá voda	
Náklou	1	0	0	1	IV	1-20 1-25		
Písek	1	0	0	1	IV	1-20 1-25		
Třebobuz	1	0	0	1	IV	1-20 1-25		
Líté	1	0	0	1	IV	1-20 1-25		
Spankov	1	0	0	1	IV	1-20 1-25		
Lochovice	1	1	0	2	IV	1-20 1-25	vesnická památková zóna	
Losiná	10	0	0	10	III A	2-15 1-20		
Loza	5	0	0	5	III B	1-15 2-20		
Manětín	5	2	0	7	III A	2-15 1-20	městská památková zóna, dvacetiletá voda, národní kulturní památka	
Brdo	1	1	0	2	IV	1-20 1-25	dvacetiletá voda	
Česká Doubravice	1	0	0	1	IV	1-20 1-25		
Hrádek	1	0	0	1	IV	1-20 1-25		
Kotaneč	1	1	0	2	IV	1-20 1-25	dvacetiletá voda	
Lipí	1	0	0	1	IV	1-20 1-25		
Luková	1	0	0	1	IV	1-20 1-25		
Mezí	1	1	0	2	IV	1-20 1-25	dvacetiletá voda	
Rabštejn nad Střelou	1	2	0	3	III B	1-15 2-20	městská památková zóna, dvacetiletá voda	
Radějov	1	1	0	2	IV	1-20 1-25	vesnická památková zóna	
Stvolny	1	0	0	1	IV	1-20 1-25		

Újezd	1	0	0	0	1	IV	1-20 1-25	
Vladměrice	1	0	0	0	1	IV	1-20 1-25	
Vysočany	1	1	0	0	2	IV	1-20 1-25	dvacetiletá voda
Zhořec	1	0	0	0	1	IV	1-20 1-25	
Město Touškov	10	2	0	0	12	II B	1-10 2-15	městská památková zóna, dvacetiletá voda
Kuští	1	0	0	0	1	IV	1-20 1-25	
Mladotice	5	1	0	0	6	III A	2-15 1-20	dvacetiletá voda
Černá Hať	1	0	0	0	1	IV	1-20 1-25	
Chrást'ovice	1	0	0	0	1	IV	1-20 1-25	
Strážístě	1	1	0	0	2	IV	1-20 1-25	dvacetiletá voda
Mokrouše	5	0	0	0	5	III B	1-15 2-20	
Mrtník	5	0	0	0	5	III B	1-15 2-20	
Myslinka	1	0	0	0	1	IV	1-20 1-25	
Nadryby	1	0	0	0	1	IV	1-20 1-25	
Nečtiny	5	0	0	0	5	III B	1-15 2-20	
Březín	1	0	0	0	1	IV	1-20 1-25	
Češtětín	1	0	0	0	1	IV	1-20 1-25	
Doubravice	1	0	0	0	1	IV	1-20 1-25	
Hrad Nečtiny	1	0	0	0	1	IV	1-20 1-25	
Jedvaniny	1	0	0	0	1	IV	1-20 1-25	
Kamenná Hora	1	0	0	0	1	IV	1-20 1-25	
Leopoldov	1	0	0	0	1	IV	1-20 1-25	
Lešovice	1	0	0	0	1	IV	1-20 1-25	
Nové Městečko	1	0	0	0	1	IV	1-20 1-25	
Plachtín	1	0	0	0	1	IV	1-20 1-25	
Račín	1	0	0	0	1	IV	1-20 1-25	
Nekmíř	5	0	0	0	5	III B	1-15 2-20	
Lhotka	1	0	0	0	1	IV	1-20 1-25	
Nevřeň	5	0	0	0	5	III B	1-15 2-20	
Nezbavětice	5	0	0	0	5	III B	1-15 2-20	
Nezvěstice	10	1	0	0	11	II B	1-10 2-15	dvacetiletá voda
Olešná	5	0	0	0	5	III B	1-15 2-20	
Nýřany	14	2	0	0	16	II A	2-10 1-15	dvacetiletá voda, průmyslová zóna
Doubrava	5	0	0	0	5	III B	1-15 2-20	
Kamenný Újezd	5	0	0	0	5	III B	1-15 2-20	
Obora	5	0	0	0	5	III B	1-15 2-20	
Ostrov u Bezdružic	1	0	0	0	1	IV	1-20 1-25	
Křisov	1	0	0	0	1	IV	1-20 1-25	
Pláň	1	0	0	0	1	IV	1-20 1-25	
Pastuchovice	1	0	0	0	1	IV	1-20 1-25	
Pernarec	5	0	0	0	5	III B	1-15 2-20	
Březí	1	0	0	0	1	IV	1-20 1-25	
Krukanice	1	0	0	0	1	IV	1-20 1-25	
Málkovice	1	0	0	0	1	IV	1-20 1-25	

Něšov	1	0	0	0	1	IV	1-20 1-25	
Skupeč	1	0	0	0	1	IV	1-20 1-25	
Pláně	1	0	0	0	1	IV	1-20 1-25	
Korýtká	1	0	0	0	1	IV	1-20 1-25	
Ondřejov	1	0	0	0	1	IV	1-20 1-25	
Vrážné	1	1	0	0	2	IV	1-20 1-25	dvacetiletá voda
Plasy	10	2	0	0	12	II B	1-10 2-15	národní kulturní památka, dvacetiletá voda, krajinná památková zóna
Babina	5	0	0	0	5	III B	1-15 2-20	
Horní Hradiště	1	1	0	0	2	IV	1-20 1-25	dvacetiletá voda
Lomnička	1	0	0	0	1	IV	1-20 1-25	
Nebřeziny	1	1	0	0	2	IV	1-20 1-25	dvacetiletá voda
Žebnice	1	0	0	0	1	IV	1-20 1-25	
Plešnice	5	0	0	0	5	III B	1-15 2-20	
Přovany	5	1	0	0	6	III A	2-15 1-20	dvacetiletá voda
Chotěšovičky	1	0	0	0	1	IV	1-20 1-25	
Rájov	1	0	0	0	1	IV	1-20 1-25	
Potvorov	1	0	0	0	1	IV	1-20 1-25	
Přehýšov	5	0	0	0	5	III B	1-15 2-20	
Bítov	1	0	0	0	1	IV	1-20 1-25	
Radějovice	1	0	0	0	1	IV	1-20 1-25	
Příšov	5	0	0	0	5	III B	1-15 2-20	
Rochlov	5	0	0	0	5	III B	1-15 2-20	
Rybnice	5	0	0	0	5	III B	1-15 2-20	
Sedlec	1	0	0	0	1	IV	1-20 1-25	
Slatiná	1	0	0	0	1	IV	1-20 1-25	
Starý Plzenec	12	1	0	0	13	II B	1-10 2-15	národní kulturní památka
Sedlec	5	0	0	0	5	III B	1-15 2-20	
Studená	1	1	0	0	2	IV	1-20 1-25	vesnická památková zóna
Štáhlavy	10	1	0	0	11	II B	1-10 2-15	národní kulturní památka
Štáhlavice	5	0	0	0	5	III B	1-15 2-20	
Stěnovický Borek	5	0	0	0	5	IV	1-20 1-25	
Nebílovský Borek	5	0	0	0	5	IV	1-20 1-25	
Štichovice	1	0	0	0	1	IV	1-20 1-25	
Křečov	1	0	0	0	1	IV	1-20 1-25	
Tatíná	5	0	0	0	5	III B	1-15 2-20	
Tis u Blatna	1	0	0	0	1	IV	1-20 1-25	
Balková	1	0	0	0	1	IV	1-20 1-25	
Kračín	1	0	0	0	1	IV	1-20 1-25	
Tlučná	10	1	0	0	11	II B	1-10 2-15	dvacetiletá voda
Trnová	5	0	0	0	5	III B	1-15 2-20	
Třemošná	12	1	0	0	13	II B	1-10 2-15	zóna havarijního plánování
Záluží	5	0	0	0	5	III B	1-15 2-20	
Tymákov	5	1	0	0	6	III A	2-15 1-20	vesnická památková zóna
Uhřece	5	0	0	0	5	III B	1-15 2-20	

Újezd nade Mží	1	1	0	2	IV	1-20 1-25	dvacetiletá voda
Úlice	5	0	0	5	III B	1-15 2-20	
Hracholusky	1	1	0	2	IV	1-20 1-25	dvacetiletá voda
Jezná	1	0	0	1	IV	1-20 1-25	
Knije	1	0	0	1	IV	1-20 1-25	
Nová Jezná	1	0	0	1	IV	1-20 1-25	
Úněšov	5	0	0	5	III B	1-15 2-20	
Budeč	1	0	0	1	IV	1-20 1-25	
Čbán	1	0	0	1	IV	1-20 1-25	
Číhaná	1	0	0	1	IV	1-20 1-25	
Hvozdany	1	0	0	1	IV	1-20 1-25	
Lípa	1	0	0	1	IV	1-20 1-25	
Podmokly	1	0	0	1	IV	1-20 1-25	
Štipoklasy	1	0	0	1	IV	1-20 1-25	
Vojtěšín	1	0	0	1	IV	1-20 1-25	
Úterý	5	1	0	6	III A	2-15 1-20	městská památková zóna
Olešovice	1	0	0	2	IV	1-20 1-25	vesnická památková zóna
Vidžín	1	0	0	1	IV	1-20 1-25	
Vejbřnice	12	1	0	13	II B	1-10 2-15	dvacetiletá voda
Velečín	1	0	0	1	IV	1-20 1-25	
Ostrovce	1	0	0	1	IV	1-20 1-25	
Vochov	5	0	0	5	III B	1-15 2-20	
Všehrdy	1	0	0	1	IV	1-20 1-25	
Všeruby	5	0	0	5	III B	1-15 2-20	
Chrančovice	1	0	0	1	IV	1-20 1-25	
Chrástov	1	0	0	1	IV	1-20 1-25	
Klenovice	1	0	0	1	IV	1-20 1-25	
Kokořov	1	0	0	1	IV	1-20 1-25	
Popovice	1	0	0	1	IV	1-20 1-25	
Radimovice	1	0	0	1	IV	1-20 1-25	
Výrov	1	0	0	1	IV	1-20 1-25	
Hadačka	5	0	0	5	III B	1-15 2-20	
Vysoká Libyně	5	0	0	5	III B	1-15 2-20	
Zahrádka	1	0	0	1	IV	1-20 1-25	
Hůrky	1	0	0	1	IV	1-20 1-25	
Mostice	1	0	0	1	IV	1-20 1-25	
Zbůch	10	1	0	11	II B	1-10 2-15	ústav sociální péče (100 osob)
Červený Újezd	1	0	0	1	IV	1-20 1-25	
Zruč-Senec (část Zruč)	10	1	0	11	II B	1-10 2-15	dvacetiletá voda
Senec	10	0	0	10	III A	2-15 1-20	
Žihle	10	0	0	10	III A	2-15 1-20	
Hluboká	1	0	0	1	IV	1-20 1-25	
Kalec	1	1	0	2	IV	1-20 1-25	dvacetiletá voda
Nový Dvůr	1	0	0	1	IV	1-20 1-25	
Odlezly	1	0	0	1	IV	1-20 1-25	
Přehořov	1	0	0	1	IV	1-20 1-25	
Žilov	5	0	0	5	III B	1-15 2-20	
Styskaly	1	0	0	1	IV	1-20 1-25	

Stanovení stupňů nebezpečí území obcí a jejich částí a základní požadavky na jednotky PO  
Územní odbor Rokycany, HZS Plzeňského kraje  
(ORP Rokycany)

Obec, část obce	Ko	Kui	Kz	Kc	SN	Požadavky na JPO	Zvláštní skutečnosti mající vliv na Kui
Rokycany - Plzeňské předměstí	12	2	0	14	II B	1-10 2-15	průmyslová zóna, dvacetiletá voda
Rokycany - Borek	5	1	0	6	III A	2-15 1-20	dvacetiletá voda
Rokycany - Nové Město	14	2	1	17	II A	2-10 1-15	nemocnice(189 osob), průmyslová zóna
Rokycany - Střed	10	1	0	11	II B	1-10 2-15	městská památková zóna
Bezděkov	1	0	0	1	IV	1-20 1-25	
Břasy - Břasy	10	0	0	10	III A	2-15 1-20	
Darová	1	0	0	1	IV	1-20 1-25	
Kříše	5	0	0	5	III B	1-15 2-20	
Stupno	5	0	0	5	III B	1-15 2-20	
Vranovice	1	0	0	1	IV	1-20 1-25	
Březina	5	0	0	5	III B	1-15 2-20	
Bujesily	1	0	0	1	IV	1-20 1-25	
Bušovice	5	0	0	5	III A	2-15 1-20	
Sedlecko	1	0	0	1	IV	1-20 1-25	
Strápole	1	0	0	1	IV	1-20 1-25	
Cekov	1	0	0	1	IV	1-20 1-25	
Čilá	1	0	0	1	IV	1-20 1-25	
Dobřív	10	3	0	13	II B	1-10 2-15	vesnická památková zóna, dvacetiletá voda, rekreační oblast, národní kulturní památka
Dobřív v Brdech	1	0	0	1	IV	1-20 1-25	
Pavlovsko	1	0	0	1	IV	1-20 1-25	
Drahoňův Újezd	1	0	0	1	IV	1-20 1-25	
Ejovice	5	1	0	6	III A	2-15 1-20	rekreační oblast
Hlohovice	1	0	0	1	IV	1-20 1-25	
Hlohovičky	1	0	0	1	IV	1-20 1-25	
Mostiště	1	0	0	1	IV	1-20 1-25	
Svinná	1	0	0	1	IV	1-20 1-25	
Holoubkov	10	2	0	12	II B	1-10 2-15	rekreační oblast, dvacetiletá voda
Hrádek	5	2	0	7	III A	2-15 1-20	průmyslová zóna, dvacetiletá voda
Nová Hut'	10	1	0	11	II B	1-10 2-15	dvacetiletá voda
Hradiště	1	0	0	1	IV	1-20 1-25	
Hůrky	5	1	0	6	III A	2-15 1-20	rekreační oblast
Cheznovice	5	2	0	7	III A	2-15 1-20	rekreační oblast, dvacetiletá voda
Chlum	1	0	0	1	IV	1-20 1-25	
Chomle	1	0	0	1	IV	1-20 1-25	
Kakejcov	1	0	0	1	IV	1-20 1-25	
Dražky	1	0	0	1	IV	1-20 1-25	
Kamenec	1	0	0	1	IV	1-20 1-25	
Kamenný Újezd	5	1	0	6	III A	2-15 1-20	dvacetiletá voda
Kocanda	5	0	0	5	III B	1-15 2-20	

Kařez	5	1	0	6	III A	2-15 1-20	rekreační oblast
Kařezek	1	1	0	2	IV	1-20 1-25	rekreační oblast
Klabava	5	0	0	5	III B	1-15 2-20	
Kladruby	1	1	0	2	IV	1-20 1-25	rekreační oblast
Hřešínslav	1	1	0	2	IV	1-20 1-25	rekreační oblast
Trřimany	1	1	0	2	IV	1-20 1-25	rekreační oblast
Vojenice	1	0	0	1	IV	1-20 1-25	
Komatice	1	0	0	1	IV	1-20 1-25	
Lhota pod Radčem	5	1	0	6	III A	2-15 1-20	vesnická památková zóna
Lhotka u Radnic	1	0	0	1	IV	1-20 1-25	
Chockov	1	0	0	1	IV	1-20 1-25	
Liblín	5	3	0	8	III A	2-15 1-20	ústav sociální péče (160 osob), dvacetiletá voda, rekreační oblast
Líšná	1	0	0	1	IV	1-20 1-25	
Litohlavy	5	1	0	6	III A	2-15 1-20	rekreační oblast
Medový Újezd	5	0	0	5	III B	1-15 2-20	
Mešno	1	0	0	1	IV	1-20 1-25	
Mirošov	10	3	0	13	II B	1-10 2-15	léčebna (195 osob), ústav sociální péče (380 osob), dvacetiletá voda
Mirošov v Brdech	1	0	0	1	IV	1-20 1-25	
Myt'	1	0	0	1	IV	1-20 1-25	
Mlečice	5	0	0	5	III B	1-15 2-20	
Prašný Újezd	1	0	0	1	IV	1-20 1-25	
Skoupý	1	0	0	1	IV	1-20 1-25	
Mýto	10	2	0	12	II B	1-10 2-15	rekreační oblast, dvacetiletá voda
Kařezek II. (Dolní)	1	0	0	1	IV	1-20 1-25	
Němčovice	1	0	0	1	IV	1-20 1-25	
Olešná	1	0	0	1	IV	1-20 1-25	
Nevid	1	0	0	1	IV	1-20 1-25	
Osek	10	0	0	10	III A	2-15 1-20	
Vitinka	1	0	0	1	IV	1-20 1-25	
Ostrovce-Lhotka-Ostrovec	1	2	0	3	III B	1-15 2-20	rekreační oblast, vesnická památková rezervace
Lhotka	1	1	0	2	IV	1-20 1-25	rekreační oblast
Přískov	1	0	0	1	IV	1-20 1-25	
Podmokly	5	1	0	6	III A	2-15 1-20	vesnická památková zóna
Přikosice	5	0	0	5	III B	1-15 2-20	
Přivětice	1	0	0	1	IV	1-20 1-25	
Sklenná Hut'	1	0	0	1	IV	1-20 1-25	
Radnice	10	1	0	11	II B	1-10 2-15	rekreační oblast
Svatá Barbora	1	0	0	1	IV	1-20 1-25	
Raková	5	0	0	5	III B	1-15 2-20	
Sebečice	1	0	0	1	IV	1-20 1-25	
Biskoupky	1	0	0	1	IV	1-20 1-25	
Sirá	1	0	0	1	IV	1-20 1-25	



Skomelno	5	0	0	0	5	III B	1-15 2-20	
Skofice	5	0	0	0	5	III B	1-15 2-20	
Skofice v Brdech	1	0	0	0	1	IV	1-20 1-25	
Smědčice	5	0	0	0	5	III B	1-15 2-20	
Strašice	10	1	0	0	11	II B	1-10 2-15	dvacetiletá voda
Strašice v Brdech	1	0	0	0	1	IV	1-20 1-25	
Svojkovice	5	0	0	0	5	III B	1-15 2-20	
Štítov	1	0	0	0	1	IV	1-20 1-25	
Štítov v Brdech	1	0	0	0	1	IV	1-20 1-25	
Těně	5	0	0	0	5	III B	1-15 2-20	
Těně v Brdech	1	0	0	0	1	IV	1-20 1-25	
Teréšov	1	0	0	0	1	IV	1-20 1-25	
Bílá Skála	1	0	0	0	1	IV	1-20 1-25	
Těškov	5	1	0	0	6	III A	2-15 1-20	rekreační oblast
Trokavec	1	0	0	0	1	IV	1-20 1-25	
Trokavec v Brdech	1	0	0	0	1	IV	1-20 1-25	
Týček	5	1	0	0	6	III A	2-15 1-20	rekreační oblast
Újezd u Svatého kříže	5	1	0	0	6	III A	2-15 1-20	rekreační oblast
Vejvanov	5	1	0	0	6	III A	2-15 1-20	vesnická památková zóna
Veselá	5	0	0	0	5	III B	1-15 2-20	
Vísky	1	0	0	0	1	IV	1-20 1-25	
Volduchy	10	1	0	0	11	II B	1-10 2-15	rekreační oblast
Všenice	5	0	0	0	5	III B	1-15 2-20	
Zbiroh - Chotětín	1	0	0	0	1	IV	1-20 1-25	
Zbiroh - Třebnuška	1	0	0	0	1	IV	1-20 1-25	
Zbiroh - Jablečno	1	1	0	0	2	IV	1-20 1-25	vesnická památková zóna
Zbiroh - Přisedice	1	0	0	0	1	IV	1-20 1-25	
Zbiroh - Zbiroh	10	3	0	0	13	II B	1-10 2-15	rekreační oblast, dvacetiletá voda, památková zóna
Zvíkovec	1	1	0	0	2	IV	1-20 1-25	rekreační oblast

Stanovení stupňů nebezpečí území obcí a jejich částí a základní požadavky na jednotky PO  
 Územní odbor Tachov, HZS Plzeňského kraje  
 (ORP Stříbro a Tachov)

Obec, část obce	Ko	Kui	Kz	Kc	SN	Požadavky na JPO	Zvláštní skutečnosti mající vliv na Kui
Tachov	14	2	1	17	II A	2-10 1-15	městská památková zóna, dvacetiletá voda
Velký Rapotín	1	0	0	1	IV	1-20 1-25	
Mýto	1	0	0	1	IV	1-20 1-25	
Vitkov	1	0	0	1	IV	1-20 1-25	
Malý Rapotín	1	0	0	1	IV	1-20 1-25	
Oldřichov	1	1	0	2	IV	1-20 1-25	dvacetiletá voda
Světce	1	1	0	2	IV	1-20 1-25	národní kulturní památka
Bíletín	1	0	0	1	IV	1-20 1-25	
Benešovice	1	0	0	1	IV	1-20 1-25	
Lom u Stříbra	1	0	0	1	IV	1-20 1-25	
Bezdražice	5	0	0	5	III B	1-15 2-20	
Dolní Polžice	1	0	0	1	IV	1-20 1-25	
Horní Polžice	1	0	0	1	IV	1-20 1-25	
Kohoutov	1	0	0	1	IV	1-20 1-25	
Křivce	1	0	0	1	IV	1-20 1-25	vesnická památková zóna
Pačín	1	1	0	2	IV	1-20 1-25	
Rešín	1	0	0	1	IV	1-20 1-25	
Zhořec	1	0	0	1	IV	1-20 1-25	
Kamýk	1	0	0	1	IV	1-20 1-25	
Bor	10	2	0	12	II B	1-10 2-15	městská památková zóna, dvacetiletá voda
Boječnice	1	0	0	1	IV	1-20 1-25	
Borovany	1	0	0	1	IV	1-20 1-25	
Čečkovice	1	0	0	1	IV	1-20 1-25	
Dolý	1	0	0	1	IV	1-20 1-25	
Kosov	1	0	0	1	IV	1-20 1-25	
Lužná	1	0	0	1	IV	1-20 1-25	
Muckov	1	0	0	1	IV	1-20 1-25	
Nový Dvůr	1	0	0	1	IV	1-20 1-25	dvacetiletá voda
Skviřín	1	1	0	2	IV	1-20 1-25	
Bezděkov	1	0	0	1	IV	1-20 1-25	
Damnov	1	1	0	2	IV	1-20 1-25	dvacetiletá voda
Velká Ves	1	0	0	1	IV	1-20 1-25	
Holostřevy	1	0	0	1	IV	1-20 1-25	
Kurojedy	1	0	0	1	IV	1-20 1-25	
Málkovice	1	0	0	1	IV	1-20 1-25	
Malovice	1	0	0	1	IV	1-20 1-25	
Lhota	1	0	0	1	IV	1-20 1-25	
Ostrov	1	0	0	1	IV	1-20 1-25	
Nová Hospoda	1	0	0	1	IV	1-20 1-25	
Vysočany	5	0	0	5	III B	1-15 2-20	

Hlupenov	1	0	0	0	0	1	IV	1-20 1-25	
Brod nad Tichou	5	0	0	0	5	III B	1-15 2-20		
Broumov	1	0	0	0	1	IV	1-20 1-25		
Cebiv	5	0	0	0	5	III B	1-15 2-20		
Bezemín	1	1	0	0	2	IV	1-20 1-25	národní kulturní památka	
Čtiboř	5	0	0	0	5	III B	1-15 2-20		
Břeží	1	0	0	0	1	IV	1-20 1-25		
Částkov	5	0	0	0	5	III B	1-15 2-20		
Maršovy Chody	1	0	0	0	1	IV	1-20 1-25		
Pernolec	1	0	0	0	1	IV	1-20 1-25		
Cernošín	5	0	0	0	5	III B	1-15 2-20		
Krásné Údolí	1	0	0	0	1	IV	1-20 1-25		
Lažany	1	0	0	0	1	IV	1-20 1-25		
Lhota	1	0	0	0	1	IV	1-20 1-25		
Ostrovce	1	0	0	0	1	IV	1-20 1-25		
Pytlův	1	0	0	0	1	IV	1-20 1-25		
Třebel	1	0	0	0	1	IV	1-20 1-25		
Záhoří	1	1	0	0	2	IV	1-20 1-25	dvacetiletá voda	
Víchov	1	0	0	0	1	IV	1-20 1-25		
Dlouhý Újezd	5	0	0	0	5	III B	1-15 2-20		
Erpužice	5	0	0	0	5	III B	1-15 2-20		
Blahousty	1	0	0	0	1	IV	1-20 1-25		
Malovice	1	0	0	0	1	IV	1-20 1-25		
Haiže	5	0	0	0	5	III B	1-15 2-20		
Branka	1	1	0	0	2	IV	1-20 1-25	dvacetiletá voda	
Horní Výšina	1	0	0	0	1	IV	1-20 1-25		
Svobodka	1	0	0	0	1	IV	1-20 1-25		
Horní Kozolupy	1	0	0	0	1	IV	1-20 1-25		
Očín	1	0	0	0	1	IV	1-20 1-25		
Slavice	1	0	0	0	1	IV	1-20 1-25		
Strahov	1	0	0	0	1	IV	1-20 1-25		
Hošťka	5	0	0	0	5	III B	1-15 2-20		
Žebráky	1	0	0	0	1	IV	1-20 1-25		
Chodová Planá	10	0	0	0	10	III A	2-15 1-20		
Dolní Kramolín	1	0	0	0	1	IV	1-20 1-25		
Holubín	1	0	0	0	1	IV	1-20 1-25		
Píštov	1	0	0	0	1	IV	1-20 1-25		
Výškov	1	0	0	0	1	IV	1-20 1-25		
Boněnov	1	0	0	0	1	IV	1-20 1-25		
Hostičkov	1	0	0	0	1	IV	1-20 1-25		
Michalovy Hory	1	0	0	0	1	IV	1-20 1-25		
Chodský Újezd	5	1	0	0	6	III A	2-15 1-20	vesnická památková zóna	
Dolní Jadrůž	1	0	0	0	1	IV	1-20 1-25		
Horní Jadrůž	1	1	0	0	2	IV	1-20 1-25	vesnická památková zóna	

Zdár	1	0	0	0	1	IV	1-20 1-25	
Neblašov	1	0	0	0	1	IV	1-20 1-25	
Stokov	1	0	0	0	1	IV	1-20 1-25	
Nahý Ujezdec	1	0	0	0	1	IV	1-20 1-25	
Kladruby	10	1	0	11	II B	1-10 2-15	dvacetiletá voda	
Brod u Stříbra	1	1	0	2	IV	1-20 1-25	dvacetiletá voda	
Tuněchody	1	0	0	1	IV	1-20 1-25		
Láz	1	0	0	1	IV	1-20 1-25		
Milevo	1	0	0	1	IV	1-20 1-25		
Pozorka	1	2	0	3	III B	1-15 2-20	dvacetiletá voda, národní kulturní památka	
Vrbice u Stříbra	1	0	0	1	IV	1-20 1-25		
Kočov	1	1	0	2	IV	1-20 1-25	dvacetiletá voda	
Kličov	1	1	0	2	IV	1-20 1-25	dvacetiletá voda	
Ustí	1	1	0	2	IV	1-20 1-25	dvacetiletá voda	
Janov	1	0	0	1	IV	1-20 1-25		
Kokašice	5	0	0	5	III B	1-15 2-20		
Čeliv	1	0	0	1	IV	1-20 1-25		
Lomy	1	0	0	1	IV	1-20 1-25		
Krasíkov	1	0	0	1	IV	1-20 1-25		
Konstantinovy Lázně	5	0	0	5	III B	1-15 2-20		
Nová Ves	1	1	0	2	IV	1-20 1-25	národní kulturní památka	
Potín	1	0	0	1	IV	1-20 1-25		
Břetislav	1	0	0	1	IV	1-20 1-25		
Dlouhé Hradiště	1	0	0	1	IV	1-20 1-25		
Okrouhlé Hradiště	1	0	0	1	IV	1-20 1-25		
Poloučany	1	0	0	1	IV	1-20 1-25		
Špín	1	0	0	1	IV	1-20 1-25		
Kostelec	5	0	0	5	III B	1-15 2-20		
Lšelin	1	0	0	1	IV	1-20 1-25		
Nedražice	1	0	0	1	IV	1-20 1-25		
Ostrov u Stříbra	1	0	0	1	IV	1-20 1-25		
Popov	1	0	0	1	IV	1-20 1-25		
Vrhavec	1	0	0	1	IV	1-20 1-25		
Kšice	1	0	0	1	IV	1-20 1-25		
Lomnička	1	0	0	1	IV	1-20 1-25		
Lesná	5	0	0	5	III B	1-15 2-20		
Pisárfova Vesce	1	0	0	1	IV	1-20 1-25		
Stará Knižecí Huť	1	0	0	1	IV	1-20 1-25		
Háje	1	0	0	1	IV	1-20 1-25		
Lestkov	5	0	0	5	III B	1-15 2-20		
Domaslav	1	0	0	1	IV	1-20 1-25		
Hanov	1	0	0	1	IV	1-20 1-25		
Stan	1	0	0	1	IV	1-20 1-25		
Vrbice u Bezdružic	1	0	0	1	IV	1-20 1-25		

Vysoké Jamné	1	0	0	0	1	IV	1-20 1-25		
Lom u Tachova	5	1	0	0	6	III A	2-15 1-20	dvacetiletá voda	
Milíře	1	0	0	0	1	IV	1-20 1-25		
Zadní Milíře	1	0	0	0	1	IV	1-20 1-25		
Obora	1	1	0	0	2	IV	1-20 1-25	dvacetiletá voda	
Dolní Vyššina	1	0	0	0	1	IV	1-20 1-25		
Olbramov	1	0	0	0	1	IV	1-20 1-25		
Kořen	1	0	0	0	1	IV	1-20 1-25		
Žádub	1	0	0	0	1	IV	1-20 1-25		
Ošelín	1	0	0	0	1	IV	1-20 1-25		
Dolní Plezom	1	0	0	0	1	IV	1-20 1-25		
Horní Plezom	1	0	0	0	1	IV	1-20 1-25		
Lobzy	1	0	0	0	1	IV	1-20 1-25		
Plezom	1	0	0	0	1	IV	1-20 1-25		
Planá	14	2	0	0	16	II A	2-10 1-15	městská památková zóna, nemocnice následné péče (101 osob)	
Pavlovice	1	1	0	0	2	IV	1-20 1-25	dvacetiletá voda	
Křínov	1	0	0	0	1	IV	1-20 1-25		
Kříženeč	1	0	0	0	1	IV	1-20 1-25		
Otín	1	0	0	0	1	IV	1-20 1-25		
Týnec	1	0	0	0	1	IV	1-20 1-25		
Vysoké Sedliště	1	0	0	0	1	IV	1-20 1-25		
Dolní Sedliště	1	0	0	0	1	IV	1-20 1-25		
Svahy	1	0	0	0	1	IV	1-20 1-25		
Vížka	1	1	0	0	2	IV	1-20 1-25	dvacetiletá voda	
Zliv	1	1	0	0	2	IV	1-20 1-25	dvacetiletá voda	
Prostibor	1	1	0	0	2	IV	1-20 1-25	vesnická památková zóna	
Telice	1	0	0	0	1	IV	1-20 1-25		
Kopec	1	0	0	0	1	IV	1-20 1-25		
Přímá	5	1	0	0	6	III A	2-15 1-20	národní kulturní památka	
Málkov	1	0	0	0	1	IV	1-20 1-25		
Rájov	1	0	0	0	1	IV	1-20 1-25		
Třískolupy	1	0	0	0	1	IV	1-20 1-25		
Mlýnec	1	0	0	0	1	IV	1-20 1-25		
Újezd pod Přimdou	1	0	0	0	1	IV	1-20 1-25		
Kundratice	1	0	0	0	1	IV	1-20 1-25		
Malé Dvorce	1	0	0	0	1	IV	1-20 1-25		
Velké Dvorce	5	0	0	0	5	III B	1-15 2-20		
Rozvadov	5	0	0	0	5	III B	1-15 2-20		
Diana	1	0	0	0	1	IV	1-20 1-25		
Svatá Kateřina	1	0	0	0	1	IV	1-20 1-25		
Milíře	1	0	0	0	1	IV	1-20 1-25		
Nové Domky	1	0	0	0	1	IV	1-20 1-25		
Rozcestí	1	0	0	0	1	IV	1-20 1-25		

Skapce	1	0	0	0	1	IV	1-20 1-25	
Krtín	1	0	0	0	1	IV	1-20 1-25	
Zálezly	1	0	0	0	1	IV	1-20 1-25	
Staré Sedliště	5	0	0	0	5	III B	1-15 2-20	dvacetiletá voda
Labuť	1	0	0	0	1	IV	1-20 1-25	
Mchov	1	0	0	0	1	IV	1-20 1-25	
Nové Sedliště	1	0	0	0	1	IV	1-20 1-25	
Ušava	1	0	0	0	1	IV	1-20 1-25	
Staré Sedlo	1	1	0	0	2	IV	1-20 1-25	dvacetiletá voda
Darmyšl	1	0	0	0	1	IV	1-20 1-25	
Racov	1	0	0	0	1	IV	1-20 1-25	
Stráž	5	1	0	0	6	III A	2-15 1-20	dvacetiletá voda
Bemartice	1	0	0	0	1	IV	1-20 1-25	
Borek	1	0	0	0	1	IV	1-20 1-25	
Dehetná	1	0	0	0	1	IV	1-20 1-25	
Strachovice	1	0	0	0	1	IV	1-20 1-25	
Bonětičky	1	1	0	0	2	IV	1-20 1-25	dvacetiletá voda
Bonětičky	1	1	0	0	2	IV	1-20 1-25	dvacetiletá voda
Olešná	1	0	0	0	1	IV	1-20 1-25	
Souměř	1	1	0	0	2	IV	1-20 1-25	dvacetiletá voda
Jadruž	1	0	0	0	1	IV	1-20 1-25	
Valcha	1	1	0	0	2	IV	1-20 1-25	
Stříbro	14	2	0	0	16	II A	2-10 1-15	dvacetiletá voda
Millíkov	1	1	0	0	2	IV	1-20 1-25	městská památková zóna, dvacetiletá voda
Lhota u Stříbra	1	0	0	0	1	IV	1-20 1-25	dvacetiletá voda
Jezerce	1	1	0	0	2	IV	1-20 1-25	
Otročin	1	0	0	0	1	IV	1-20 1-25	
Těchlovice	1	0	0	0	1	IV	1-20 1-25	
Butov	1	0	0	0	1	IV	1-20 1-25	
Studánka	5	0	0	0	5	III B	1-15 2-20	
Sulislav	5	0	0	0	5	III B	1-15 2-20	
Svojšíň	5	1	0	0	6	III A	2-15 1-20	dvacetiletá voda
Holyně	1	0	0	0	1	IV	1-20 1-25	
Nynkov	1	0	0	0	1	IV	1-20 1-25	
Rebří	1	0	0	0	1	IV	1-20 1-25	
Sytno	5	0	0	0	5	III B	1-15 2-20	
Tisová	5	0	0	0	5	III B	1-15 2-20	
Jemnice	1	0	0	0	1	IV	1-20 1-25	
Lhotka	1	0	0	0	1	IV	1-20 1-25	
Trnová	1	0	0	0	1	IV	1-20 1-25	
Hlinné	1	0	0	0	1	IV	1-20 1-25	
Kumpolec	1	0	0	0	1	IV	1-20 1-25	
Trpísty	5	1	0	0	6	III A	2-15 1-20	dvacetiletá voda
Sviňomazy	1	0	0	0	1	IV	1-20 1-25	

Třemešné	1	0	0	0	1	IV	1-20 1-25	
Nová Ves	1	0	0	0	1	IV	1-20 1-25	
Bezděkov	1	0	0	0	1	IV	1-20 1-25	
Dubec	1	0	0	0	1	IV	1-20 1-25	
Pavílkov	1	0	0	0	1	IV	1-20 1-25	
Uhehle	1	0	0	0	1	IV	1-20 1-25	
Vranov	1	1	0	0	2	IV	1-20 1-25	dvacetiletá voda
Svinná	1	0	0	0	1	IV	1-20 1-25	
Zadní Chodov	5	1	0	0	6	III A	2-15 1-20	vesnická památková zóna
Kyjov	1	0	0	0	1	IV	1-20 1-25	
Záchlumí	5	0	0	0	5	III B	1-15 2-20	
Zhoř	1	0	0	0	1	IV	1-20 1-25	

Název obce je zvýrazněn tučně.

**Příloha č. 2  
k nařízení Plzeňského kraje č. 2/2018**

## **Dokumentace plošného pokrytí Plzeňského kraje jednotkami požární ochrany**

### **Seznam jednotek PO k zabezpečení území jednotkami PO, jejich dislokace a předurčení podle základní tabulky plošného pokrytí pro jednotlivá území obcí Plzeňského kraje**

HZS Plzeňského kraje:

Územní odbor Domažlice (ORP Domažlice a Horšovský Týn)

Územní odbor Klatovy (ORP Horažďovice, Klatovy a Sušice)

Územní odbor Plzeň (ORP Blovice, Nepomuk, Přeštice, Stod, Kralovice, Nýřany a Plzeň)

Územní odbor Rokycany (ORP Rokycany)

Územní odbor Tachov (ORP Stříbro a Tachov)



Seznam jednotek PO k zabezpečení území jednotkami PO, jejich dislokace a předurčení podle základní tabulky plošného pokrytí pro jednotlivá území obcí Plzeňského kraje

Územní odbor Domažlice, HZS Plzeňského kraje (ORP Domažlice a Horšovský Týn)

Územní odbor HZS kraje	Území obce, části obce	Stupeň nebezpečí	Přirazené jednotky PO a požadavek na jejich dobu dojezdu						Kategorie		
			Doba dojezdu	Jednotka PO (dislokace)	Kat.	Doba dojezdu	Jednotka PO (dislokace)	Kat.		Doba dojezdu	Jednotka PO (dislokace)
Domažlice	Babylon	III B	15	JSDHO Babylon	V	20	PS Domažlice	I	20	PS Domažlice	I
	Bělá nad Radbuzou	II B	10	JSDHO Bělá n/R.	II	15	JSDHO Újezd Sv. Kříže	V	15	JSDHO Hostouň	II
	Bystřice	IV	20	JSDHO Bělá n/R.	II	25	JSDHO Hostouň	III			
	Černá Hora	IV	20	JSDHO Bělá n/R.	II	25	JSDHO Hostouň	II			
	Čečín	IV	20	JSDHO Bělá n/R.	II	25	JSDHO Hostouň	II			
	Doubravka	IV	20	JSDHO Bělá n/R.	II	25	JSDHO Hostouň	II			
	Karlova Huť	IV	20	JSDHO Bělá n/R.	II	25	JSDHO Hostouň	II			
	Hlédsebe	IV	20	JSDHO Bělá n/R.	II	25	JSDHO Hostouň	II			
	Nový Dvůr	IV	20	JSDHO Bělá n/R.	II	25	JSDHO Hostouň	II			
	Pleš	IV	20	JSDHO Bělá n/R.	II	25	JSDHO Hostouň	II			
	Smolov	IV	20	JSDHO Bělá n/R.	II	25	JSDHO Hostouň	II			
	Železná	IV	20	JSDHO Bělá n/R.	II	25	JSDHO Hostouň	II			
	Újezd Sv. Kříže	IV	20	JSDHO Újezd Sv. Kříže	V	25	JSDHO Bělá /R.	II			
	Bližejov	III A	15	JSDHO Bližejov	V	15	JSDHO Horšovský Týn	II	20	PS Staňkov	I
	Františkov	IV	20	JSDHO Bližejov	V	25	PS Staňkov	I			
	Chotiměř	IV	20	PS Staňkov	I	25	JSDHO Bližejov	V			
	Lštění	IV	20	JSDHO Lštění	V	25	PS Staňkov	I			
Malonice	IV	20	JSDHO Bližejov	V	25	PS Staňkov	I				

Územní odbor HZS kraje	Území obce, části obce	Stupeň nebezpečí	Přirazené jednotky PO a požadavek na jejich dobu dojezdu						Kat.			
			Doba dojezdu	Jednotka PO (dislokace)	Kat.	Doba dojezdu	Jednotka PO (dislokace)	Kat.		Doba dojezdu	Jednotka PO (dislokace)	Kat.
	Nahošice	IV	20	JSDHO Blížejov	V	25	PS Domažlice	I				
	Přivozec	IV	20	JSDHO Blížejov	V	25	PS Staňkov	I				
	Výrov	IV	20	JSDHO Blížejov	V	25	PS Domažlice	I				
	<b>Brniřov</b>	III B	15	JSDHO Brniřov	V	20	JSDHO Kdyně	III	20	PS Domažlice	I	
	<b>Černná</b>	III B	15	JSDHO Černná	V	20	PS Staňkov	I	20	JSDHO Staňkov	III	
	<b>Česká Kubice</b>	III B	15	JSDHO Česká Kubice	V	20	PS Domažlice	I	20	PS Domažlice	I	
	Dolní Folmava	IV	20	JSDHO Folmava	III	25	PS Domažlice	I				
	Horní Folmava	IV	20	JSDHO Folmava	III	25	PS Domažlice	I				
	Nová Kubice	IV	20	JSDHO Česká Kubice	V	25	PS Domažlice	I				
	Nový Spálenec	IV	20	JSDHO Spálenec	V	25	PS Domažlice	I				
	Starý Spálenec	IV	20	JSDHO Spálenec	V	25	PS Domažlice	I				
	Spáleneček	IV	20	JSDHO Spálenec	V	25	PS Domažlice	I				
	<b>Díly</b>	III B	15	JSDHO Díly	V	20	JSDHO Klenčí p/Čerchovem	II	20	PS Domažlice	I	
	<b>Domažlice - Dolejší př.</b>	III A	15	PS Domažlice	I	15	PS Domažlice	I	20	JSDHO Domažlice	III	
	Hofejší předměstí	II B	10	PS Domažlice	I	15	PS Domažlice	I	15	JSDHO Domažlice	III	
	Domažlice - město	III A	15	PS Domažlice	I	15	PS Domažlice	I	20	JSDHO Domažlice	III	
	Týnské předměstí	II B	10	PS Domažlice	I	15	PS Domažlice	I	15	JSDHO Domažlice	III	
	Bezděkovské předměstí	III A	15	PS Domažlice	I	15	PS Domažlice	I	20	JSDHO Domažlice	III	
	Havlovice	IV	20	PS Domažlice	I	25	JSDHO Havlovice	V				

Územní odbor HZS kraje	Území obce, části obce	Stupeň nebezpečí	Přifařené jednotky PO a požadavek na jejich dobu dojezdu								
			Doba dojezdu	Jednotka PO (dislokace)	Kat.	Doba dojezdu	Jednotka PO (dislokace)	Kat.	Doba dojezdu	Jednotka PO (dislokace)	Kat.
	Drahotín	IV	20	JSDHO Drahotín	V	25	JSDHO Poběžovice	II			
	Draženov	III B	15	PS Domažlice	I	20	PS Domažlice	I	20	JSDHO Draženov	V
	Hlohová	III B	15	PS Staňkov	I	20	JSDHO Hlohová	V	20	JSDHO Staňkov	III
	Hlohovčice	IV	20	JSDHO Hlohovčice	V	25	PS Staňkov	I			
	Hora Sv. Václava	IV	20	JSDHO Poběžovice	II	25	JSDHO Drahotín	V			
	Načetín	IV	20	JSDHO Poběžovice	II	25	JSDHO Drahotín	V			
	Štídlákov	IV	20	JSDHO Poběžovice	II	25	JSDHO Drahotín	V			
	Horšovský Týn - Plz.př.	III B	15	JSDHO Horšovský Týn	II	20	PS Staňkov	I	20	PS Domažlice	I
	Velké předměstí	III A	15	JSDHO Horšovský Týn	II	15	PS Staňkov	I	20	PS Domažlice	I
	Malé předměstí	III A	15	JSDHO Horšovský Týn	II	15	PS Staňkov	I	20	PS Domažlice	I
	Horšovský Týn - město	III A	15	JSDHO Horšovský Týn	II	15	PS Staňkov	I	20	PS Domažlice	I
	Borovice	IV	20	JSDHO Horšovský Týn	II	25	PS Staňkov	I			
	Dolní Metelsko	IV	20	JSDHO Horšovský Týn	II	25	JSDHO Miřkov	III			
	Hašov	IV	20	JSDHO Horšovský Týn	II	25	JSDHO Hostouň	II			
	Horní Metelsko	IV	20	JSDHO Horšovský Týn	II	25	JSDHO Horní Metelsko	V			
	Horšov	IV	20	JSDHO Horšovský Týn	II	25	PS Staňkov	I			
	Kocourov	IV	20	JSDHO Horšovský Týn	II	25	PS Staňkov	I			
	Lazce	IV	20	JSDHO Horšovský Týn	II	25	PS Staňkov	I			
	Nová Ves	IV	20	JSDHO Horšovský Týn	II	25	PS Staňkov	I			

Územní odbor HZS kraje	Území obce, části obce	Stupeň nebezpečí	Přirazené jednotky PO a požadavek na jejich dobu dojezdu								
			Doba dojezdu	Jednotka PO (dislokace)	Kat.	Doba dojezdu	Jednotka PO (dislokace)	Kat.	Doba dojezdu	Jednotka PO (dislokace)	Kat.
	Oplotec	IV	20	JSDHO Oplotec	V	25	JSDHO Hostouň	II			
	Podháji	IV	20	JSDHO Horšovský Týn	II	25	PS Staňkov	I			
	Podražnice	IV	20	JSDHO Horšovský Týn	II	25	PS Staňkov	I			
	Semošice	IV	20	JSDHO Horšovský Týn	II	25	JSDHO Semošice	V			
	Svatá Anna	IV	20	JSDHO Horšovský Týn	II	25	PS Staňkov	I			
	Svinná	IV	20	JSDHO Horšovský Týn	II	25	JSDHO Hostouň	II			
	Tasnovice	IV	20	JSDHO Hostouň	II	25	JSDHO Horšovský Týn	II			
	Valdov	IV	20	JSDHO Horšovský Týn	II	25	PS Domažlice	I			
	Věvrov	IV	20	JSDHO Horšovský Týn	II	25	PS Staňkov	I			
	<b>Hostouň</b>	III B	15	JSDHO Hostouň	II	20	JSDHO Pobežovice	II	20	JSDHO Bělá n/Radbuzou	II
	Babice	IV	20	JSDHO Bělá n/Radbuzou	II	25	JSDHO Hostouň	II			
	Holubeč	IV	20	JSDHO Hostouň	II	25	JSDHO Bělá n/Radbuzou	II			
	Horoušany	IV	20	JSDHO Hostouň	II	25	JSDHO Pobežovice	II			
	Mělnice	IV	20	JSDHO Hostouň	II	25	JSDHO Bělá n/Radbuzou	II			
	Mirkovice	IV	20	JSDHO Hostouň	II	25	JSDHO Bělá n/Radbuzou	II			
	Přes	IV	20	JSDHO Bělá n/Radbuzou	II	25	JSDHO Hostouň	II			
	Skatež	IV	20	JSDHO Hostouň	II	25	JSDHO Bělá n/Radbuzou	II			
	Slatina	IV	20	JSDHO Hostouň	II	25	JSDHO Pobežovice	II			
	Svržno	IV	20	JSDHO Hostouň	II	25	JSDHO Bělá n/Radbuzou	II			

Územní odbor HZS kraje	Území obce, části obce	Stupeň nebezpečí	Přifažené jednotky PO a požadavek na jejich dobu dojezdu						Kategorie			
			Doba dojezdu	Jednotka PO (dislokace)	Kat.	Doba dojezdu	Jednotka PO (dislokace)	Kat.		Doba dojezdu	Jednotka PO (dislokace)	Kat.
	Sychrov	IV	20	JSDHO Bělá n/Radbuzou	II	25	JSDHO Hostouň	II				
	Štítary	IV	20	JSDHO Štítary	V	25	JSDHO Hostouň	II				
	Hradiště	IV	20	JSDHO Hradiště	V	25	PS Domažlice	I				
	Hvozdčany	IV	20	JSDHO Poběžovice	II	25	PS Domažlice	I				
	Chocomyšl	IV	20	JSDHO Chocomyšl	V	25	JSDHO Koloveč	III				
	Chodov	III B	15	JSDHO Chodov	III	20	JSDHO Klenčí p/Čerchov.	II	20	PS Domažlice	I	
	Chodská Lhota	III B	15	JSDHO Chodská Lhota	V	20	JSDHO Pocinovice	III	20	JSDHO Kdyně	III	
	Chrastavice	III A	15	PS Domažlice	I	15	PS Domažlice	I	20	JSDHO Chrastavice	V	
	Kanice	IV	20	JSDHO Kanice	V	25	JSDHO Koloveč	III				
	Kaničky	IV	20	JSDHO Kaničky	V	25	JSDHO Koloveč	III				
	Kdyně	II B	10	JSDHO Kdyně	III	15	PS Domažlice	I	15	PS Domažlice	I	
	Braňšov	IV	20	JSDHO Kdyně	III	25	JSDHO Pocinovice	III				
	Dobříkov	IV	20	JSDHO Dobříkov	V	25	JSDHO Kdyně	III				
	Hluboká	III B	15	JSDHO Hluboká	V	20	JSDHO Kdyně	III	20	PS Domažlice	I	
	Modlín	IV	20	JSDHO Pocinovice	III	25	JSDHO Kdyně	III				
	Nové Chalupy	IV	20	JSDHO Pocinovice	III	25	JSDHO Kdyně	III				
	Podzámčí	IV	20	JSDHO Kdyně	III	25	PS Domažlice	I				
	Prapoříště	III B	15	JSDHO Prapoříště	V	20	JSDHO Kdyně	III	20	PS Domažlice	I	
	Smržovice	IV	20	JSDHO Smržovice	V	25	JSDHO Kdyně	III				

Územní odbor HZS kraje	Území obce, části obce	Stupeň nebezpečí	Přifařené jednotky PO a požadavek na jejich dobu dojezdu								
			Doba dojezdu	Jednotka PO (dislokace)	Kat.	Doba dojezdu	Jednotka PO (dislokace)	Kat.	Doba dojezdu	Jednotka PO (dislokace)	Kat.
	Starec	IV	20	JSDHO Starec	V	25	JSDHO Kdyně	III			
	<b>Klenci pod Čerchovem</b>	II B	10	JSDHO Klenci p/Čerchov.	II	15	PS Domažlice	I	15	PS Domažlice	I
	Capartice	IV	20	JSDHO Klenci p/Čerchov.	II	25	JSDHO Chodov	III			
	Jindřichova Hora	IV	20	JSDHO Klenci p/Čerchov.	II	25	PS Domažlice	I			
	Černá Řeka	IV	20	JSDHO Klenci p/Čerchov.	II	25	PS Domažlice	I			
	<b>Koloveč</b>	III B	15	JSDHO Koloveč	III	20	PS Staňkov	I	20	PS Domažlice	I
	Zíchov	IV	20	JSDHO Koloveč	III	25	PS Staňkov	I			
	<b>Kout na Šumavě</b>	III A	15	JSDHO Kout na Šumavě	III	15	PS Domažlice	I	20	PS Domažlice	I
	Nový Dvůr	IV	20	JSDHO Kout na Šumavě	III	25	PS Domažlice	I			
	Starý Dvůr	IV	20	JSDHO Kout na Šumavě	III	25	PS Domažlice	I			
	<b>Křenovy</b>	IV	20	PS Staňkov	I	25	JSDHO Křenovy	V			
	<b>Libkov</b>	IV	20	JSDHO Libkov	V	25	JSDHO Béhařov	III			
	<b>Loučim</b>	IV	20	JSDHO Loučim	V	25	JSDHO Béhařov	III			
	<b>Luženičky</b>	III B	15	PS Domažlice	I	20	PS Domažlice	I	20	JSDHO Luženičky	V
	Luženičky	IV	20	JSDHO Luženičky	V	25	PS Domažlice	I			
	<b>Meclov</b>	III A	15	JSDHO Meclov	V	15	JSDHO Horšovský Týn	II	20	JSDHO Poběžovice	II
	Bozdíš	IV	20	JSDHO Horšovský Týn	II	25	JSDHO Meclov	V			
	Břeží	IV	20	JSDHO Břeží	V	25	JSDHO Horšovský Týn	II			
	Jenikovice	IV	20	JSDHO Horšovský Týn	II	25	PS Domažlice	I			



Územní odbor HZS kraje	Území obce, části obce	Stupeň nebezpečí	Přifařené jednotky PO a požadavek na jejich dobu dojezdu						Kat.		
			Doba dojezdu	Jednotka PO (dislokace)	Kat.	Doba dojezdu	Jednotka PO (dislokace)	Kat.		Doba dojezdu	Jednotka PO (dislokace)
	Mašovice	IV	20	JSDHO Horšovský Týn	II	25	PS Domažlice	I			
	Mračnice	IV	20	JSDHO Horšovský Týn	II	25	PS Domažlice	I			
	Mirchojedy	IV	20	JSDHO Horšovský Týn	II	25	PS Domažlice	I			
	Němčice	IV	20	JSDHO Horšovský Týn	II	25	PS Domažlice	I			
	Třebnice	III B	15	JSDHO Třebnice	V	20	PS Domažlice	I	20	PS Domažlice	I
	<b>Mezholezy (u HT)</b>	IV	20	JSDHO Mířkov	III	25	JSDHO Staré Sedlo	V			
	Buková	IV	20	JSDHO Mířkov	III	25	JSDHO Horšovský Týn	II			
	<b>Mezholezy (u Kdyně)</b>	IV	20	JSDHO Mezholezy (u Kd)	V	25	JSDHO Kdyně	III			
	<b>Milavče</b>	III A	15	JSDHO Milavče	V	15	PS Domažlice	I	20	PS Domažlice	I
	Božkovy	IV	20	JSDHO Milavče	V	25	PS Domažlice	I			
	Radonice	IV	20	JSDHO Radonice	V	25	PS Domažlice	I			
	<b>Mířkov</b>	III B	15	JSDHO Mířkov	III	20	JSDHO Horšovský Týn	II	20	PS Staňkov	I
	Křakov	IV	20	JSDHO Mířkov	III	25	JSDHO Horšovský Týn	II			
	<b>Mnichov</b>	IV	20	JSDHO Mnichov	V	25	JSDHO Poběžovice	II			
	Pivoň	IV	20	JSDHO Mnichov	V	25	JSDHO Poběžovice	II			
	Vranov	IV	20	JSDHO Mnichov	V	25	JSDHO Poběžovice	II			
	<b>Močerady</b>	IV	20	JSDHO Močerady	V	25	PS Staňkov	I			
	Nové Dvory	IV	20	PS Staňkov	I	25	JSDHO Staňkov	III			
	<b>Mrákov</b>	III B	15	PS Domažlice	I	20	PS Domažlice	I	20	JSDHO Mrákov	V

Územní odbor HZS kraje	Území obce, části obce	Stupeň nebezpečí	Přifařené jednotky PO a požadavek na jejich dobu dojezdu								
			Doba dojezdu	Jednotka PO (dislokace)	Kat.	Doba dojezdu	Jednotka PO (dislokace)	Kat.	Doba dojezdu	Jednotka PO (dislokace)	Kat.
	Mlýneček	IV	20	JSDHO Starý Klíčov	V	25	PS Domažlice	I			
	Nový Klíčov	IV	20	JSDHO Nový Klíčov	V	25	PS Domažlice	I			
	Smolov	IV	20	PS Domažlice	I	25	PS Domažlice	I			
	Starý Klíčov	III B	15	PS Domažlice	I	20	PS Domažlice	I	20	JSDHO Starý Klíčov	V
	<b>Mutěnin</b>	III B	15	JSDHO Hostouň	II	20	JSDHO Mutěnin	V	20	JSDHO Pobežovice	II
	Erazim	IV	20	JSDHO Hostouň	II	25	JSDHO Pobežovice	II			
	Ostrov	IV	20	JSDHO Hostouň	II	25	JSDHO Mutěnin	V			
	Starý Kramolín	IV	20	JSDHO Hostouň	II	25	JSDHO Mutěnin	V			
	<b>Nemanice</b>	III B	15	JSDHO Nemanice	V	20	JSDHO Klenčí p/Čerchov.	II	20	JSDHO Pobežovice	II
	Nemaničky	IV	20	JSDHO Nemanice	V	25	JSDHO Klenčí p/Čerchov.	II			
	Nová Huť	IV	20	JSDHO Nemanice	V	25	JSDHO Klenčí p/Čerchov.	II			
	Novosedelské Hutě	IV	20	JSDHO Nemanice	V	25	JSDHO Klenčí p/Čerchov.	II			
	Novosedly	IV	20	JSDHO Nemanice	V	25	JSDHO Klenčí p/Čerchov.	II			
	Lísková	IV	20	JSDHO Nemanice	V	25	JSDHO Klenčí p/Čerchov.	II			
	Stará Huť	IV	20	JSDHO Nemanice	V	25	JSDHO Klenčí p/Čerchov.	II			
	<b>Němčice</b>	IV	20	JSDHO Němčice	V	25	PS Domažlice	I			
	Úlířkov	IV	20	PS Domažlice	I	25	PS Domažlice	I			
	<b>Nevolice</b>	IV	20	PS Domažlice	I	25	JSDHO Nevolice	V			
	<b>Nová Ves</b>	IV	20	JSDHO Nová Ves	V	25	JSDHO Kdyně	III			



Územní odbor HZS kraje	Území obce, části obce	Stupeň nebezpečí	Přifařené jednotky PO a požadavek na jejich dobu dojezdu						Kategorie		
			Doba dojezdu	Jednotka PO (dislokace)	Kat.	Doba dojezdu	Jednotka PO (dislokace)	Kat.		Doba dojezdu	Jednotka PO (dislokace)
	<b>Nový Kramolín</b>	III B	15	JSDHO Nový Kramolín	V	20	JSDHO Pobežovice	II	20	PS Domažlice	I
	<b>Osvračín</b>	III A	15	JSDHO Osvračín	V	15	PS Staňkov	I	20	JSDHO Staňkov	III
	Dohalice	IV	20	JSDHO Osvračín	V	25	PS Staňkov	I			
	Mimov	IV	20	JSDHO Osvračín	V	25	PS Staňkov	I			
	<b>Otov</b>	IV	20	JSDHO Pobežovice	II	25	PS Domažlice	I			
	<b>Pafezov - Nový Pafezov</b>	IV	20	JSDHO Pafezov	V	25	PS Domažlice	I			
	Starý Pafezov	IV	20	JSDHO Pafezov	V	25	PS Domažlice	I			
	<b>Pasečnice - Nová Pasečnice</b>	IV	20	JSDHO Pasečnice	V	25	PS Domažlice	I			
	Stará Pasečnice	IV	20	JSDHO Pasečnice	V	25	PS Domažlice	I			
	<b>Pec</b>	III B	15	JSDHO Pec	V	20	JSDHO Klenčí p/Čerchov.	II	20	JSDHO Chodov	III
	<b>Pelechy</b>	IV	20	JSDHO Pelechy	V	25	PS Domažlice	I			
	<b>Pobežovice</b>	II B	10	JSDHO Pobežovice	II	15	JSDHO Hostouň	II	15	JSDHO Horšovský Týn	II
	Ohnišovice	IV	20	JSDHO Pobežovice	II	25	JSDHO Horšovský Týn	II			
	Sedlec	IV	20	JSDHO Pobežovice	II	25	JSDHO Hostouň	II			
	Sezemín	IV	20	JSDHO Pobežovice	II	25	JSDHO Hostouň	II			
	Šibanov	IV	20	JSDHO Pobežovice	II	25	JSDHO Hostouň	II			
	Šitboř	IV	20	JSDHO Pobežovice	II	25	JSDHO Hostouň	II			
	Záměřič	IV	20	JSDHO Pobežovice	II	25	JSDHO Hostouň	II			
	<b>Pocinovice</b>	III A	15	JSDHO Pocinovice	III	15	JSDHO Nýrsko	III	20	JSDHO Janovice n/Uhl.	III

Územní odbor HZS kraje	Území obce, části obce	Stupeň nebezpečí	Přifazené jednotky PO a požadavek na jejich dobu dojezdu									
			Doba dojezdu	Jednotka PO (dislokace)	Kat.	Doba dojezdu	Jednotka PO (dislokace)	Kat.	Doba dojezdu	Jednotka PO (dislokace)	Kat.	
	Orlovice	IV	20	JSDHO Kdyně	III	25	JSDHO Pocinovice	III				
	Poděvousy	III B	15	JSDHO Poděvousy	V	20	PS Staňkov	I	20	JSDHO Koloveč	III	
	Postřekov	III B	15	JSDHO Postřekov	III	20	JSDHO Klenci p/Čerchov.	II	20	JSDHO Poběžovice	II	
	Mlýnec	IV	20	JSDHO Postřekov	III	25	JSDHO Klenci p/Čerchov.	II				
	Puclice	III B	15	JSDHO Puclice	V	20	PS Staňkov	I	20	JSDHO Horšovský Týn	II	
	Doubrava	IV	20	JSDHO Puclice	V	25	PS Staňkov	I				
	Malý Malahov	IV	20	PS Staňkov	I	25	JSDHO Puclice	V				
	Rybník	IV	20	JSDHO Rybník	V	25	JSDHO Hostouň	II				
	Mostek	IV	20	JSDHO Rybník	V	25	JSDHO Bělá n/Radbuzou	II				
	Závist	IV	20	JSDHO Rybník	V	25	JSDHO Hostouň	II				
	Semnévice	IV	20	JSDHO Semévice	V	25	JSDHO Miřkov	III				
	Pocinovice	IV	20	JSDHO Horšovský Týn	II	25	PS Staňkov	I				
	Šlovice	IV	20	PS Staňkov	I	25	JSDHO Horšovský Týn	II				
	Spáňov	IV	20	PS Domažlice	I	25	JSDHO Spáňov	V				
	Srbice	III B	15	JSDHO Srbice	V	20	PS Staňkov	I	20	JSDHO Koloveč	III	
	Háje	IV	20	PS Staňkov	I	25	JSDHO Srbice	V				
	Strýčkovice	IV	20	JSDHO Strýčkovice	V	25	PS Staňkov	I				
	Těšovice	IV	20	JSDHO Srbice	V	25	PS Staňkov	I				
	Srby	III A	15	JSDHO Srby	V	15	JSDHO Horšovský Týn	II	20	JSDHO Poběžovice	II	

Územní odbor HZS kraje	Území obce, části obce	Stupeň nebezpečí	Přifařené jednotky PO a požadavek na jejich dobu dojezdu						Kategorie		
			Doba dojezdu	Jednotka PO (dislokace)	Kat.	Doba dojezdu	Jednotka PO (dislokace)	Kat.		Doba dojezdu	Jednotka PO (dislokace)
	Medná	IV	20	JSDHO Srby	V	25	JSDHO Horšovský Týn	II			
	Polžice	IV	20	JSDHO Polžice	V	25	JSDHO Horšovský Týn	II			
	Roudná	IV	20	JSDHO Srby	V	25	JSDHO Horšovský Týn	II			
	Vítání	IV	20	JSDHO Srby	V	25	JSDHO Hostouň	II			
	<b>Staňkov - Staňkov I</b>	II B	10	PS Staňkov	I	15	JSDHO Staňkov	III	JSDHO Holyšov	III	
	Staňkov II	II B	10	PS Staňkov	I	15	JSDHO Staňkov	III	JSDHO Horšovský Týn	II	
	Krchleby	III B	15	PS Staňkov	I	20	JSDHO Staňkov	III	JSDHO Horšovský Týn	II	
	Ohučov	IV	20	PS Staňkov	I	25	JSDHO Staňkov	III			
	Vránov	IV	20	PS Staňkov	I	25	JSDHO Horšovský Týn	II			
	<b>Stráž</b>	III A	15	PS Domažlice	I	15	PS Domažlice	I	JSDHO Stráž	V	
	Šnory	IV	20	PS Domažlice	I	25	PS Domažlice	I			
	<b>Tlumačov</b>	III B	15	JSDHO Tlumačov	V	20	PS Domažlice	I	PS Domažlice	I	
	Filipova hora	IV	20	PS Domažlice	I	25	PS Domažlice	I			
	<b>Trhanov</b>	III A	15	JSDHO Trhanov	V	15	JSDHO Klenci p/Čerchov.	II	PS Domažlice	I	
	Pila	IV	20	PS Domažlice	I	25	PS Domažlice	I			
	<b>Úboč</b>	IV	20	JSDHO Úboč	V	25	JSDHO Koloveč	III			
	<b>Újezd</b>	III B	15	JSDHO Újezd	V	20	PS Domažlice	I	PS Domažlice	I	
	Petrovice	IV	20	PS Domažlice	I	25	JSDHO Petrovice	V			
	<b>Únějovice</b>	IV	20	JSDHO Únějovice	V	25	JSDHO Koloveč	III			

Územní odbor HZS kraje	Území obce, části obce	Stupeň nebezpečí	Přifažené jednotky PO a požadavek na jejich dobu dojezdu								
			Doba dojezdu	Jednotka PO (dislokace)	Kat.	Doba dojezdu	Jednotka PO (dislokace)	Kat.	Doba dojezdu	Jednotka PO (dislokace)	Kat.
	Úsilov	IV	20	PS Klatovy	I	25	JSDHO Bezděkov	III			
	Velký Malahov	IV	20	JSDHO Velký Malahov	V	25	PS Staňkov	I			
	Jivjany	IV	20	PS Staňkov	I	25	JSDHO Horšovský Týn	II			
	Ostromeč	IV	20	PS Staňkov	I	25	JSDHO Horšovský Týn	II			
	Vidice	IV	20	JSDHO Vidice	V	25	JSDHO Mířkov	III			
	Chřebfany	IV	20	JSDHO Mířkov	III	25	JSDHO Hostouň	II			
	Libosváry	IV	20	JSDHO Vidice	V	25	JSDHO Hostouň	II			
	Vlkanov	IV	20	JSDHO Poběžovice	II	25	JSDHO Vlkanov	V			
	Všepadly	IV	20	JSDHO Koloveč	III	25	PS Staňkov	I			
	Všeruby	III B	15	JSDHO Všeruby	III	20	PS Domažice	I	20	PS Domažice	I
	Brůdek	IV	20	JSDHO Všeruby	III	25	PS Domažice	I			
	Hájek	IV	20	JSDHO Všeruby	III	25	PS Domažice	I			
	Hyršov	IV	20	JSDHO Hyršov	V	25	PS Domažice	I			
	Chalupy	IV	20	JSDHO Všeruby	III	25	PS Domažice	I			
	Kosteliště	IV	20	JSDHO Všeruby	III	25	PS Domažice	I			
	Maxov	IV	20	JSDHO Všeruby	III	25	PS Domažice	I			
	Pláně	IV	20	JSDHO Nýrsko	III	25	PS Domažice	I			
	Pomezí	IV	20	JSDHO Všeruby	III	25	JSDHO Nýrsko	III			
	Studánky	IV	20	JSDHO Všeruby	III	25	PS Domažice	I			

Územní odbor HZS kraje	Území obce, části obce	Stupeň nebezpečí	Přirazené jednotky PO a požadavek na jejich dobu dojezdu								
			Doba dojezdu	Jednotka PO (dislokace)	Kat.	Doba dojezdu	Jednotka PO (dislokace)	Kat.	Doba dojezdu	Jednotka PO (dislokace)	Kat.
	Zahořany	III B	15	JSDHO Zahořany	V	20	PS Domažlice	I	20	PS Domažlice	I
	Bořice	IV	20	PS Domažlice	I	25	JSDHO Bořice	V			
	Hříchovice	IV	20	JSDHO Hříchovice	V	25	PS Domažlice	I			
	Oprechtice	IV	20	JSDHO Oprechtice	V	25	PS Domažlice	I			
	Sedlice	IV	20	JSDHO Sedlice	V	25	PS Domažlice	I			
	Stanětice	IV	20	JSDHO Stanětice	V	25	PS Domažlice	I			
	Ždánov	IV	20	PS Domažlice	I	25	JSDHO Ždánov	V			

Seznam jednotek PO k zabezpečení území jednotkami PO, jejich dislokace a předurčení podle základní tabulky plošného pokrytí pro jednotlivá území obcí Plzeňského kraje

Územní odbor Klatovy, HZS Plzeňského kraje (ORP Horažďovice, Klatovy a Sušice)

Územní odbor HZS kraje	Území obce, části obce	Stupeň nebezpečí	Přirazené jednotky PO a požadavek na jejich dobu dojezdu								
			Doba dojezdu	Jednotka PO (dislokace)	Kat.	Doba dojezdu	Jednotka PO (dislokace)	Kat.	Doba dojezdu	Jednotka PO (dislokace)	Kat.
Klatovy	Klatovy 1	II B	10	PS Klatovy	I	15	PS Klatovy	I	15	JSDHO Klatovy	III
	Klatovy 2	II A	10	PS Klatovy	I	10	PS Klatovy	I	15	JSDHO Klatovy	III
	Klatovy 3	II A	10	PS Klatovy	I	10	PS Klatovy	I	15	JSDHO Klatovy	III
	Klatovy 4	II B	10	PS Klatovy	I	15	PS Klatovy	I	15	JSDHO Klatovy	III
	Klatovy 5	II B	10	PS Klatovy	I	15	PS Klatovy	I	15	JSDHO Klatovy	III
	Beňovy	IV	20	PS Klatovy	I	25	PS Klatovy	I			
	Činov	IV	20	PS Klatovy	I	25	PS Klatovy	I			
	Dehtín	IV	20	PS Klatovy	I	25	JSDHO Dehtín	V			
	Dobrá Voda (u Chlístova)	IV	20	PS Klatovy	I	25	PS Klatovy	I			
	Drslavice	IV	20	PS Klatovy	I	25	PS Klatovy	I			
	Habartice	IV	20	PS Klatovy	I	25	JSDHO Habartice	V			
	Chaloupky	IV	20	PS Klatovy	I	25	PS Klatovy	I			
	Kal	IV	20	PS Klatovy	I	25	PS Klatovy	I			
	Kosmáčov	IV	20	PS Klatovy	I	25	PS Klatovy	I			
	Kříštiny	IV	20	PS Klatovy	I	25	PS Klatovy	I			
Kvaslice	IV	20	PS Klatovy	I	25	PS Klatovy	I				
Kydliny	IV	20	PS Klatovy	I	25	JSDHO Kydliny	V				
Lažánky	IV	20	PS Klatovy	I	25	PS Klatovy	I				



Územní odbor HZS kraje	Území obce, části obce	Stupeň nebezpečí	Přifažené jednotky PO a požadavek na jejich dobu dojezdu								
			Doba dojezdu	Jednotka PO (dislokace)	Kat.	Doba dojezdu	Jednotka PO (dislokace)	Kat.	Doba dojezdu	Jednotka PO (dislokace)	Kat.
	Klatovy Luby	III A	15	PS Klatovy	I	15	PS Klatovy	I	20	JSDHO Klatovy - Luby	III
	Otín	IV	20	PS Klatovy	I	25	JSDHO Otín	V			
	Pihovice	IV	20	PS Klatovy	I	25	PS Klatovy	I			
	Sobětky	III B	15	PS Klatovy	I	20	PS Klatovy	I	20	JSDHO Sobětky	V
	Střeziměř	IV	20	PS Klatovy	I	25	JSDHO Střeziměř	V			
	Štěpánovice	III B	15	PS Klatovy	I	20	PS Klatovy	I	20	JSDHO Štěpánovice	V
	Tajanov (u Klatov)	III A	15	PS Klatovy	I	15	PS Klatovy	I	20	JSDHO Tajanov	V
	Točnick	III B	15	PS Klatovy	I	20	PS Klatovy	I	20	JSDHO Točnick	V
	Tupadly	IV	20	PS Klatovy	I	25	JSDHO Tupadly	V			
	Věckovice	IV	20	PS Klatovy	I	25	PS Klatovy	I			
	Vícenice	IV	20	PS Klatovy	I	25	PS Klatovy	I			
	Vítkovice	IV	20	PS Klatovy	I	25	PS Klatovy	I			
	Běhařov	IV	20	JSDHO Pocinovice	III	25	JSDHO Běhařov	V			
	Úborsko	IV	20	PS Klatovy	I	25	JSDHO Nýrsko	III			
	Běšiny	III B	15	PS Klatovy	I	20	JSDHO Strážov	III	20	JSDHO Běšiny	III
	Hořákov	IV	20	PS Klatovy	I	25	JSDHO Strážov	III			
	Hubenov	IV	20	PS Klatovy	I	25	JSDHO Strážov	III			
	Kozí	IV	20	PS Klatovy	I	25	JSDHO Kozí	V			
	Rajské	IV	20	PS Klatovy	I	25	JSDHO Velhartice	III			

Územní odbor HZS kraje	Území obce, části obce	Stupeň nebezpečí	Přirazené jednotky PO a požadavek na jejich dobu dojezdu						Kat.			
			Doba dojezdu	Jednotka PO (dislokace)	Kat.	Doba dojezdu	Jednotka PO (dislokace)	Kat.		Doba dojezdu	Jednotka PO (dislokace)	Kat.
	Úloh	IV	20	PS Klatovy	I	25	JSDHO Úloh	V				
	Bezděkov (u Klatov)	III B	15	PS Klatovy	I	20	PS Klatovy	I	20	JSDHO Bezděkov	III	
	Koryta	IV	20	PS Klatovy	I	25	JSDHO Bezděkov	III				
	Poborovice	IV	20	PS Klatovy	I	25	PS Klatovy	I				
	Struhadlo	IV	20	PS Klatovy	I	25	PS Klatovy	I				
	Tetětice	IV	20	PS Klatovy	I	25	PS Klatovy	I				
	Vítaná	IV	20	PS Klatovy	I	25	PS Klatovy	I				
	Biřkov	IV	20	PS Přeštice	I	25	JSDHO Chudenice	III				
	Zderaz	IV	20	PS Přeštice	I	25	JSDHO Chudenice	III				
	Bolešiny	III B	15	PS Klatovy	I	20	PS Klatovy	I	20	JSDHO Bolešiny	V	
	Domažličky	IV	20	PS Klatovy	I	25	JSDHO Domažličky	V				
	Kroměždice	IV	20	PS Klatovy	I	25	PS Klatovy	I				
	Pečetín	IV	20	PS Klatovy	I	25	JSDHO Bolešiny	V				
	Slavošovice	IV	20	PS Klatovy	I	25	JSDHO Slavošovice	V				
	Újezdec (u Bolešín)	IV	20	PS Klatovy	I	25	PS Klatovy	I				
	Břežany	IV	20	PS Horažďovice	I	25	JSDHO Břežany	V				
	Budětice	III B	15	PS Sušice	I	20	PS Horažďovice	I	20	JSDHO Budětice	V	
	Lipová Lhota	IV	20	PS Sušice	I	25	JSDHO Rabí	III				
	Vilkonice	IV	20	PS Horažďovice	I	25	JSDHO Budětice	V				



Územní odbor HZS kraje	Území obce, části obce	Stupeň nebezpečí	Přirazené jednotky PO a požadavek na jejich dobu dojezdu						Kategorie			
			Doba dojezdu	Jednotka PO (dislokace)	Kat.	Doba dojezdu	Jednotka PO (dislokace)	Kat.		Doba dojezdu	Jednotka PO (dislokace)	Kat.
	Bukovník	IV	20	Soběšice	III	25	PS Sušice	I				
	Čachrov	III B	15	PS Klatovy	I	20	PS Klatovy	I	20	JSDHO Čachrov	V	
	Bradné	IV	20	PS Klatovy	I	25	JSDHO Strážov	III				
	Březí	IV	20	PS Klatovy	I	25	JSDHO Strážov	III				
	Dobřemilice	IV	20	JSDHO Velhartice	III	25	JSDHO Milínov- Hlavňovice	III				
	Chřepice	IV	20	PS Železná Ruda	I	25	JSDHO Železná Ruda	II				
	Chvalšovice	IV	20	JSDHO Velhartice	III	25	JSDHO Milínov- Hlavňovice	III				
	Javorná	IV	20	PS Železná Ruda	I	25	JSDHO Železná Ruda	II				
	Jesení	IV	20	PS Železná Ruda	I	25	PS Klatovy	I				
	Kunkovice	IV	20	JSDHO Velhartice	III	25	JSDHO Milínov- Hlavňovice	III				
	Onen Svět	IV	20	PS Železná Ruda	I	25	JSDHO Železná Ruda	II				
	Předvojitice	IV	20	JSDHO Velhartice	III	25	JSDHO Milínov- Hlavňovice	III				
	Svinná	IV	20	PS Železná Ruda	I	25	JSDHO Železná Ruda	II				
	Zahrádka (u Čachrova)	IV	20	JSDHO Velhartice	III	25	JSDHO Čachrov	V				
	Černíkov	IV	20	JSDHO Černíkov	V	25	PS Klatovy	I				
	Nevděk	IV	20	PS Klatovy	I	25	JSDHO Pocinovice	III				
	Rudoltice	IV	20	PS Klatovy	I	25	PS Klatovy	I				
	Slavíkovice	IV	20	PS Klatovy	I	25	JSDHO Slavíkovice	V				
	Vílov	IV	20	PS Klatovy	I	25	PS Klatovy	I				

Územní odbor HZS kraje	Území obce, části obce	Stupeň nebezpečí	Přirazené jednotky PO a požadavek na jejich dobu dojezdu						Kat.		
			Doba dojezdu	Jednotka PO (dislokace)	Kat.	Doba dojezdu	Jednotka PO (dislokace)	Kat.		Doba dojezdu	Jednotka PO (dislokace)
	Červené Poříčí	III A	15	PS Přeštice	I	15	JSDHO Švihov	III	20	JSDHO Červené Poříčí	V
	Číhaň	IV	20	JSDHO Kolinec	III	25	JSDHO Číhaň	V			
	Nový Dvůr (u Číhaně)	IV	20	JSDHO Kolinec	III	25	PS Klatovy	I			
	Plánička	IV	20	JSDHO Plánice	III	25	PS Klatovy	I			
	Čimice	IV	20	PS Sušice	I	25	JSDHO Čimice	V			
	Dešenice	III B	15	JSDHO Nýrsko	III	20	JSDHO Strážov	III	20	JSDHO Dešenice	V
	Datelov	IV	20	JSDHO Strážov	III	25	JSDHO Nýrsko	III			
	Děpoltice	IV	20	JSDHO Strážov	III	25	JSDHO Nýrsko	III			
	Divišovice	IV	20	JSDHO Strážov	III	25	JSDHO Nýrsko	III			
	Matějovice	IV	20	JSDHO Nýrsko	III	25	JSDHO Strážov	III			
	Městiště	IV	20	JSDHO Strážov	III	25	JSDHO Nýrsko	III			
	Milence	IV	20	JSDHO Nýrsko	III	25	JSDHO Milence	V			
	Oldřichovice	IV	20	JSDHO Strážov	III	25	JSDHO Nýrsko	III			
	Žiznětice	IV	20	JSDHO Nýrsko	III	25	JSDHO Strážov	III			
	Dlažov	IV	20	PS Klatovy	I	25	JSDHO Dlažov	V			
	Buková	IV	20	PS Klatovy	I	25	PS Klatovy	I			
	Miletice	IV	20	PS Klatovy	I	25	PS Klatovy	I			
	Nová Víska (u Dlažova)	IV	20	PS Klatovy	I	25	JSDHO Bezděkov	III			
	Soustov	IV	20	PS Klatovy	I	25	JSDHO Soustov	V			

Územní odbor HZS kraje	Území obce, části obce	Stupeň nebezpečí	Přifažené jednotky PO a požadavek na jejich dobu dojezdu						Kat.		
			Doba dojezdu	Jednotka PO (dislokace)	Kat.	Doba dojezdu	Jednotka PO (dislokace)	Kat.		Doba dojezdu	Jednotka PO (dislokace)
	Vráž	IV	20	PS Klatovy	I	25	JSDHO Bezděkov	III			
	Dlouhá Ves	III A	15	PS Sušice	I	15	JSDHO Dlouhá Ves	III	20	JSDHO Sušice	III
	Annín	IV	20	PS Sušice	I	25	JSDHO Kašperské Hory	III			
	Bohdašice	IV	20	PS Sušice	I	25	JSDHO Kašperské Hory	III			
	Janovice (u Dlouhé vsi)	IV	20	PS Sušice	I	25	JSDHO Sušice	III			
	Nové Městečko	IV	20	PS Sušice	I	25	JSDHO Hartmanice	III			
	Platoň	IV	20	PS Sušice	I	25	JSDHO Sušice	III			
	Rajsko	IV	20	PS Sušice	I	25	JSDHO Hartmanice	III			
	Dobříšín	III B	15	PS Sušice	I	20	JSDHO Sušice	III	20	JSDHO Rábí	III
	Dolany	III B	15	PS Klatovy	I	20	PS Klatovy	I	20	JSDHO Dolany	V
	Andělice	IV	20	PS Klatovy	I	25	PS Klatovy	I			
	Balkovy	IV	20	PS Klatovy	I	25	PS Klatovy	I			
	Komošín	IV	20	PS Klatovy	I	25	PS Klatovy	I			
	Malechov	IV	20	PS Klatovy	I	25	PS Klatovy	I			
	Řakom	IV	20	PS Klatovy	I	25	PS Klatovy	I			
	Sekrýt	IV	20	PS Klatovy	I	25	PS Klatovy	I			
	Svrčovec	IV	20	PS Klatovy	I	25	PS Klatovy	I			
	Výrov	IV	20	PS Klatovy	I	25	PS Klatovy	I			
	Domoraz	IV	20	PS Sušice	I	25	JSDHO Rábí	III			

Územní odbor HZS kraje	Územní obce, části obce	Stupeň nebezpečí	Přirazené jednotky PO a požadavek na jejich dobu dojezdu								
			Doba dojezdu	Jednotka PO (dislokace)	Kat.	Doba dojezdu	Jednotka PO (dislokace)	Kat.	Doba dojezdu	Jednotka PO (dislokace)	Kat.
	Dražovice	IV	20	PS Sušice	I	25	JSDHO Dražovice	V			
	Frymburk	IV	20	PS Horažďovice	I	25	JSDHO Frymburk	V			
	Damětic	IV	20	PS Horažďovice	I	25	JSDHO Soběšice	III			
	Hamry	IV	20	PS Železná Ruda	I	25	JSDHO Železná Ruda	II			
	Hartmanice	III B	15	JSDHO Hartmanice	III	20	PS Sušice	I	20	JSDHO Sušice	III
	Dobrá Voda	IV	20	JSDHO Hartmanice	III	25	PS Sušice	I			
	Dolejší Krušec	IV	20	JSDHO Hartmanice	III	25	PS Sušice	I			
	Dolejší Těšov	IV	20	JSDHO Hartmanice	III	25	JSDHO Dolejší Těšov	V			
	Hořejší Krušec	IV	20	JSDHO Hartmanice	III	25	PS Sušice	I			
	Hořejší Těšov	IV	20	JSDHO Hartmanice	III	25	PS Sušice	I			
	Chlum	IV	20	JSDHO Hartmanice	III	25	PS Sušice	I			
	Javoří (u Hartmanic)	IV	20	PS Sušice	I	25	JSDHO Hartmanice	III			
	Keply	IV	20	JSDHO Mlínov-Hlavňovice	III	25	PS Železná Ruda	I			
	Kochánov	IV	20	JSDHO Mlínov-Hlavňovice	III	25	PS Sušice	I			
	Kříženec	IV	20	PS Sušice	I	25	JSDHO Hartmanice	III			
	Kundratice	IV	20	JSDHO Hartmanice	III	25	PS Sušice	I			
	Loučová	IV	20	PS Sušice	I	25	JSDHO Hartmanice	III			
	Malý Radkov	IV	20	JSDHO Hartmanice	III	25	PS Sušice	I			
	Mochov	IV	20	PS Sušice	I	25	JSDHO Hartmanice	III			

Územní odbor HZS kraje	Území obce, části obce	Stupeň nebezpečí	Přifažené jednotky PO a požadavek na jejich dobu dojezdu								
			Doba dojezdu	Jednotka PO (dislokace)	Kat.	Doba dojezdu	Jednotka PO (dislokace)	Kat.	Doba dojezdu	Jednotka PO (dislokace)	Kat.
	Palvínov	IV	20	JSDHO Hartmanice	III	25	PS Sušice	I			
	Prostřední Krušec	IV	20	JSDHO Hartmanice	III	25	PS Sušice	I			
	Světlá	IV	20	PS Sušice	I	25	JSDHO Hartmanice	III			
	Štěpanice	IV	20	JSDHO Štěpanice	V	25	PS Sušice	I			
	Trpěšice	IV	20	JSDHO Hartmanice	III	25	PS Sušice	I			
	Vatětice	IV	20	JSDHO Hartmanice	III	25	PS Sušice	I			
	Vlastějov	IV	20	PS Sušice	I	25	JSDHO Hartmanice	III			
	Zálužice	IV	20	JSDHO Hartmanice	III	25	PS Sušice	I			
	Hejtná	IV	20	PS Horažďovice	I	25	Hejtná	V			
	Hlavňovice	IV	20	JSDHO Mlínov- Hlavňovice	III	25	PS Sušice	I			
	Cihelna (u Hlavňovic)	IV	20	JSDHO Mlínov- Hlavňovice	III	25	PS Sušice	I			
	Častonice	IV	20	JSDHO Mlínov- Hlavňovice	III	25	PS Sušice	I			
	Čeletice	IV	20	JSDHO Mlínov- Hlavňovice	III	25	PS Sušice	I			
	Horní Staňkov	IV	20	JSDHO Mlínov- Hlavňovice	III	25	PS Sušice	I			
	Javoříčko (u Hlavňovic)	IV	20	JSDHO Mlínov- Hlavňovice	III	25	PS Sušice	I			
	Libětice	IV	20	PS Sušice	I	25	JSDHO Mlínov- Hlavňovice	III			
	Mlínov	IV	20	JSDHO Mlínov- Hlavňovice	III	25	PS Sušice	I			
	Pích	IV	20	PS Sušice	I	25	JSDHO Pích	V			
	Přestanice	IV	20	JSDHO Mlínov- Hlavňovice	III	25	PS Sušice	I			

Územní odbor HZS kraje	Území obce, části obce	Stupeň nebezpečí	Přirazené jednotky PO a požadavek na jejich dobu dojezdu						Kat.		
			Doba dojezdu	Jednotka PO (dislokace)	Kat.	Doba dojezdu	Jednotka PO (dislokace)	Kat.		Doba dojezdu	Jednotka PO (dislokace)
	Puchverk (u Hlavňovice)	IV	20	PS Sušice	I	25	JSDHO Milínov- Hlavňovice	III			
	Radostice	IV	20	JSDHO Milínov- Hlavňovice	III	25	PS Sušice	I			
	Suchá	IV	20	PS Sušice	I	25	JSDHO Milínov- Hlavňovice	III			
	Zámysl	IV	20	JSDHO Milínov- Hlavňovice	III	25	PS Sušice	I			
	Zvíkov	IV	20	JSDHO Milínov- Hlavňovice	III	25	PS Sušice	I			
	Hnačov	IV	20	JSDHO Plánice	III	25	JSDHO Hnačov	V			
	Horažďovice	II A	10	PS Horažďovice	I	10	JSDHO Horažďovice	III	15	JSDHO Malý Bor	III
	Babin	IV	20	PS Horažďovice	I	25	JSDHO Horažďovice	III			
	Boubín	IV	20	PS Horažďovice	I	25	JSDHO Boubín	V			
	Horažďovická Lhota	IV	20	PS Horažďovice	I	25	JSDHO Horažďovice	III			
	Komušín	IV	20	PS Horažďovice	I	25	JSDHO Komušín	V			
	Svaté Pole	IV	20	PS Horažďovice	I	25	JSDHO Horažďovice	III			
	Třebomyslice	IV	20	PS Horažďovice	I	25	JSDHO Horažďovice	III			
	Veřechov	IV	20	PS Horažďovice	I	25	JSDHO Horažďovice	III			
	Horská Kvilda	IV	20	JSDHO SNPS <sup>a</sup> Obce Modrava	III	25	JSDHO Borová Lada	III			
	Korytko	IV	20	JSDHO SNPS <sup>a</sup> Obce Modrava	III	25	JSDHO Srní	III			
	Hrádek (u Sušice)	III A	15	PS Sušice	I	15	JSDHO Sušice	III	20	JSDHO Hrádek	V
	Čejkovy	IV	20	PS Sušice	I	25	JSDHO Čejkovy	V			
	Čermná	IV	20	PS Sušice	I	25	JSDHO Hrádek	V			

Územní odbor HZS kraje	Území obce, části obce	Stupeň nebezpečí	Přirazené jednotky PO a požadavek na jejich dobu dojezdu								
			Doba dojezdu	Jednotka PO (dislokace)	Kat.	Doba dojezdu	Jednotka PO (dislokace)	Kat.	Doba dojezdu	Jednotka PO (dislokace)	Kat.
	Kašovice	IV	20	PS Sušice	I	25	JSDHO Hrádek	V			
	Odolnov	IV	20	PS Sušice	I	25	JSDHO Hrádek	V			
	Tedražice	III A	15	PS Sušice	I	15	JSDHO Tedražice	V	20	JSDHO Sušice	III
	Zbynice	IV	20	PS Sušice	I	25	JSDHO Hrádek	V			
	Hradešice	III A	15	PS Horažďovice	I	15	JSDHO Nalžovské Hory	III	20	JSDHO Hradešice	V
	Černíč	IV	20	PS Horažďovice	I	25	JSDHO Černíč	V			
	Smrkovec	IV	20	PS Horažďovice	I	25	JSDHO Smrkovec	V			
	Chanovice	III A	15	PS Horažďovice	I	15	JSDHO Chanovice	V	20	PS Nepomuk	I
	Černice	IV	20	PS Horažďovice	I	25	JSDHO Pačejov	III			
	Defurovy Lažany	IV	20	PS Horažďovice	I	25	JSDHO Defurovy Lažany	V			
	Dobrotice	IV	20	PS Horažďovice	I	25	JSDHO Chanovice	V			
	Holkovice	IV	20	PS Horažďovice	I	25	JSDHO Chanovice	V			
	Újezd (u Chanovic)	IV	20	PS Horažďovice	I	25	JSDHO Defurovy Lažany	V			
	Chlístov	IV	20	PS Klatovy	I	25	JSDHO Chlístov	III			
	Chudenice	III A	15	JSDHO Chudenice	III	15	PS Klatovy	I	20	JSDHO Koloveč	III
	Bezpravovice	IV	20	JSDHO Chudenice	III	25	PS Klatovy	I			
	Býšov	IV	20	JSDHO Chudenice	III	25	PS Klatovy	I			
	Lučice	IV	20	JSDHO Chudenice	III	25	PS Klatovy	I			
	Slatina (u Chudenic)	IV	20	JSDHO Chudenice	III	25	PS Klatovy	I			



Územní odbor HZS kraje	Území obce, části obce	Stupeň nebezpečí	Přifažené jednotky PO a požadavek na jejich dobu dojezdu						Kat.		
			Doba dojezdu	Jednotka PO (dislokace)	Kat.	Doba dojezdu	Jednotka PO (dislokace)	Kat.		Doba dojezdu	Jednotka PO (dislokace)
	Chudeníň	III B	15	JSDHO Nýrsko	III	20	PS Klatovy	I	20	JSDHO Chudeníň	V
	Fleky	IV	20	JSDHO Nýrsko	III	25	PS Klatovy	I			
	Hadrava	IV	20	JSDHO Nýrsko	III	25	JSDHO Hadrava	V			
	Liščí	IV	20	JSDHO Nýrsko	III	25	PS Klatovy	I			
	Skelná Hut'	IV	20	JSDHO Nýrsko	III	25	JSDHO Skelná Hut'	V			
	Suchý Kámen	IV	20	JSDHO Nýrsko	III	25	PS Klatovy	I			
	Svatá Kateřina	IV	20	JSDHO Nýrsko	III	25	PS Klatovy	I			
	Uhiště	IV	20	JSDHO Nýrsko	III	25	PS Klatovy	I			
	Janovice nad Úhlavou	III A	15	PS Klatovy	I	15	PS Klatovy	I	20	JSDHO Janovice nad Úhlavou	III
	Dolní Lhota	IV	20	PS Klatovy	I	25	PS Klatovy	I			
	Dubová Lhota	IV	20	PS Klatovy	I	25	JSDHO Dubová Lhota	V			
	Hvížďalka (u Janovic)	IV	20	PS Klatovy	I	25	JSDHO Janovice nad Úhlavou	III			
	Ondřejovice	IV	20	PS Klatovy	I	25	JSDHO Janovice nad Úhlavou	III			
	Petrovice nad Úhlavou	IV	20	PS Klatovy	I	25	JSDHO Petrovice	V			
	Plešiny	IV	20	PS Klatovy	I	25	PS Klatovy	I			
	Rohozno	IV	20	PS Klatovy	I	25	PS Klatovy	I			
	Spüle	IV	20	PS Klatovy	I	25	JSDHO Spüle	V			
	Vacovy	IV	20	PS Klatovy	I	25	PS Klatovy	I			
	Veselí	IV	20	PS Klatovy	I	25	JSDHO Janovice nad Úhlavou	III			



Územní odbor HZS kraje	Území obce, části obce	Stupeň nebezpečí	Přirazené jednotky PO a požadavek na jejich dobu dojezdu								
			Doba dojezdu	Jednotka PO (dislokace)	Kat.	Doba dojezdu	Jednotka PO (dislokace)	Kat.	Doba dojezdu	Jednotka PO (dislokace)	Kat.
	Javor	IV	20	PS Klatovy	I	25	JSDHO Janovice nad Úhlavou	III			
	Loučany	IV	20	PS Klatovy	I	25	PS Klatovy	I			
	Ježovy	IV	20	PS Klatovy	I	25	JSDHO Švihov	III			
	Chlumská	IV	20	PS Klatovy	I	25	JSDHO Chudenice	III			
	Trnčí	IV	20	PS Klatovy	I	25	JSDHO Chudenice	III			
	Kašperské Hory	II B	10	JSDHO Kašperské Hory	III	15	JSDHO Hartmanice	III	15	PS Sušice	I
	Červená	IV	20	JSDHO Kašperské Hory	III	25	PS Sušice	I			
	Dolní Dvorce	IV	20	PS Sušice	I	25	JSDHO Kašperské Hory	III			
	Kavřík	IV	20	JSDHO Kašperské Hory	III	25	JSDHO Hartmanice	III			
	Lidlový Dvory	IV	20	JSDHO Kašperské Hory	III	25	PS Sušice	I			
	Opolenec	IV	20	PS Sušice	I	25	JSDHO Kašperské Hory	III			
	Podlesí	IV	20	JSDHO Kašperské Hory	III	25	PS Sušice	I			
	Tuškov	IV	20	PS Sušice	I	25	JSDHO Kašperské Hory	III			
	Žilbek	IV	20	JSDHO Kašperské Hory	III	25	JSDHO Strašín	III			
	Kejnice	IV	20	PS Horažďovice	I	25	JSDHO Kejnice	V			
	Karlovice	IV	20	PS Horažďovice	I	25	JSDHO Horažďovice	III			
	Klenová	IV	20	PS Klatovy	I	25	JSDHO Klenová	V			
	Kolinec	III A	15	JSDHO Kolinec	III	15	PS Sušice	I	20	JSDHO Velhartice	III
	Bernartice	IV	20	PS Klatovy	I	25	PS Klatovy	I			

Územní odbor HZS kraje	Území obce, části obce	Stupeň nebezpečí	Přirazené jednotky PO a požadavek na jejich dobu dojezdu						Jednotka PO (dislokace)	Kat.
			Doba dojezdu	Jednotka PO (dislokace)	Kat.	Doba dojezdu	Jednotka PO (dislokace)	Kat.		
	Bořkovy	IV	20	PS Klatovy	I	25	PS Klatovy	I		
	Brod	IV	20	PS Klatovy	I	25	PS Klatovy	I		
	Buršice	IV	20	PS Sušice	I	25	JSDHO Buršice	V		
	Hradiště	IV	20	PS Klatovy	I	25	PS Klatovy	I		
	Javoří (u Kolinec)	IV	20	PS Klatovy	I	25	PS Klatovy	I		
	Jindřichovice	IV	20	PS Sušice	I	25	JSDHO Jindřichovice	V		
	Lukoviště	IV	20	PS Klatovy	I	25	PS Klatovy	I		
	Malonice	IV	20	JSDHO Velhartice	III	25	JSDHO Malonice	V		
	Mlázovy	IV	20	PS Klatovy	I	25	JSDHO Mlázovy	V		
	Podolí (u Běšin)	IV	20	PS Klatovy	I	25	PS Klatovy	I		
	Sluhov	IV	20	PS Klatovy	I	25	PS Klatovy	I		
	Střítež	IV	20	PS Klatovy	I	25	PS Klatovy	I		
	Tajanov (Kolinec)	IV	20	PS Sušice	I	25	JSDHO Sušice	III		
	Tržek	IV	20	PS Klatovy	I	25	PS Klatovy	I		
	Ujčín	IV	20	PS Sušice	I	25	JSDHO Ujčín	V		
	Vlčkovice	IV	20	PS Sušice	I	25	JSDHO Sušice	III		
	Kovčín	IV	20	PS Horažďovice	I	25	JSDHO Myslív	III		
	Křenice	IV	20	PS Klatovy	I	25	JSDHO Chudenice	III		
	Kámen	IV	20	PS Klatovy	I	25	PS Klatovy	I		

Územní odbor HZS kraje	Území obce, části obce	Stupeň nebezpečí	Přirazené jednotky PO a požadavek na jejich dobu dojezdu						Kategorie		
			Doba dojezdu	Jednotka PO (dislokace)	Kat.	Doba dojezdu	Jednotka PO (dislokace)	Kat.		Doba dojezdu	Jednotka PO (dislokace)
	Přetín	IV	20	PS Klatovy	I	25	PS Klatovy	I			
	Kvášňovice	IV	20	PS Horažďovice	I	25	JSDHO Pačejov	III			
	Lomec	IV	20	PS Klatovy	I	25	JSDHO Lomec	V			
	Novákovice	IV	20	PS Klatovy	I	25	PS Klatovy	I			
	Malý Bor	III B	15	PS Horažďovice	I	20	JSDHO Malý Bor	III	20	JSDHO Horažďovice	III
	Hliněný Újezd	IV	20	PS Horažďovice	I	25	JSDHO Malý Bor	III			
	Malé Hydčice	IV	20	PS Horažďovice	I	25	JSDHO Horažďovice	III			
	Týnec (Malý Bor)	IV	20	PS Horažďovice	I	25	JSDHO Týnec	V			
	Maňovice	IV	20	PS Horažďovice	I	25	JSDHO Pačejov	III			
	Měčín	III B	15	JSDHO Měčín	III	20	PS Klatovy	I	20	PS Klatovy	I
	Bíluky	IV	20	PS Klatovy	I	25	JSDHO Bíluky	V			
	Hráz	IV	20	PS Klatovy	I	25	PS Klatovy	I			
	Nedanice	IV	20	PS Klatovy	I	25	PS Klatovy	I			
	Nedaničky	IV	20	PS Klatovy	I	25	PS Klatovy	I			
	Osobov	IV	20	PS Nepomuk	I	25	JSDHO Žinkovy	III			
	Petrovice (u Měčina)	IV	20	PS Klatovy	I	25	PS Klatovy	I			
	Radkovic	IV	20	PS Nepomuk	I	25	JSDHO Radkovic	V			
	Třebýcina	IV	20	PS Klatovy	I	25	JSDHO Třebýcina	V			
	Mezihorň	IV	20	PS Klatovy	I	25	JSDHO Mezihorň	V			

Územní odbor HZS kraje	Území obce, části obce	Stupeň nebezpečí	Přirazené jednotky PO a požadavek na jejich dobu dojezdu						Jednotka PO (dislokace)	Kat.	Doba dojezdu	Kat.	Doba dojezdu	Jednotka PO (dislokace)	Kat.
			Doba dojezdu	Jednotka PO (dislokace)	Kat.	Doba dojezdu	Jednotka PO (dislokace)	Kat.							
	Mlýnské Struhadlo	IV	20	PS Klatovy	I	25	JSDHO Mlýnské Struhadlo	V							
	Modrava	IV	20	JSDHO SNPS <sup>a</sup> Obce Modrava	III	25	JSDHO Srní	III							
	Filipova Huť	IV	20	JSDHO SNPS <sup>a</sup> Obce Modrava	III	25	JSDHO Srní	III							
	Vchynice-Tetov II	IV	20	JSDHO SNPS <sup>a</sup> Obce Modrava	III	25	JSDHO Srní	III							
	Mochtín	III B	15	PS Klatovy	I	20	PS Klatovy	I	20	JSDHO Mochtín	V				
	Bystré (u Kocourova)	IV	20	PS Klatovy	I	25	PS Klatovy	I							
	Hoštice	IV	20	PS Klatovy	I	25	JSDHO Hoštice	V							
	Hoštičky	IV	20	PS Klatovy	I	25	PS Klatovy	I							
	Kocourov	IV	20	PS Klatovy	I	25	JSDHO Kocourov	V							
	Lhůta	IV	20	PS Klatovy	I	25	PS Klatovy	I							
	Nový Čestín	IV	20	PS Klatovy	I	25	PS Klatovy	I							
	Srbice	IV	20	PS Klatovy	I	25	JSDHO Srbice	V							
	Těšetiny	IV	20	PS Klatovy	I	25	PS Klatovy	I							
	Újezdec (u Mochtína)	IV	20	PS Klatovy	I	25	PS Klatovy	I							
	Mokrosuky	IV	20	PS Sušice	I	25	JSDHO Mokrosuky	V							
	Lešíšov	IV	20	PS Sušice	I	25	JSDHO Kolíneč	III							
	Myslív	III B	15	JSDHO Myslív	III	20	PS Nepomuk	I	20	JSDHO Plánice	III				
	Loužná	IV	20	JSDHO Myslív	III	25	PS Horažďovice	I							
	Milčice (u Myslíva)	IV	20	JSDHO Milčice	V	25	PS Horažďovice	I							

Územní odbor HZS kraje	Území obce, části obce	Stupeň nebezpečí	Přifařené jednotky PO a požadavek na jejich dobu dojezdu						Kat.		
			Doba dojezdu	Jednotka PO (dislokace)	Kat.	Doba dojezdu	Jednotka PO (dislokace)	Kat.		Doba dojezdu	Jednotka PO (dislokace)
	Nový Dvůr (u Myslíva)	IV	20	JSDHO Myslív	III	25	PS Nepomuk	I			
	Myslovice	IV	20	PS Klatovy	I	25	JSDHO Plánice	III			
	Nalžovské Hory -Nalžovy	III B	15	JSDHO Nalžovské Hory	III	20	PS Horažďovice	I	20	JSDHO Malý Bor	III
	Krutěnice	IV	20	PS Horažďovice	I	25	JSDHO Horažďovice	III			
	Letovy	IV	20	PS Horažďovice	I	25	JSDHO Letovy	V			
	Mířenice	IV	20	PS Horažďovice	I	25	JSDHO Mířenice	V			
	Neprochovy	IV	20	PS Horažďovice	I	25	JSDHO Nalžovské Hory	III			
	Otěšín	IV	20	PS Horažďovice	I	25	JSDHO Horažďovice	III			
	Sedlečko	IV	20	PS Horažďovice	I	25	JSDHO Horažďovice	III			
	Stříbrné Hory	III B	15	JSDHO Nalžovské Hory	III	20	PS Horažďovice	I	20	JSDHO Malý Bor	III
	Těchonice	IV	20	PS Horažďovice	I	25	JSDHO Nalžovské Hory	III			
	Ústaleč	IV	20	PS Horažďovice	I	25	JSDHO Nalžovské Hory	III			
	Velenovy	III B	15	PS Horažďovice	I	20	JSDHO Horažďovice	III	20	JSDHO Velenovy	V
	Zahrádka	IV	20	PS Horažďovice	I	25	JSDHO Horažďovice	III			
	Ždár	IV	20	PS Horažďovice	I	25	JSDHO Nalžovské Hory	III			
	Nehodiv	IV	20	PS Horažďovice	I	25	JSDHO Myslív	III			
	Nezamyslice	III B	15	PS Horažďovice	I	20	JSDHO Horažďovice	III	20	JSDHO Nezamyslice	V
	Nezdice na Šumavě	IV	20	PS Sušice	I	25	JSDHO Nezdice na Šumavě	V			
	Ostružno	IV	20	PS Sušice	I	25	JSDHO Ostružno	V			

Územní odbor HZS kraje	Územní obce, části obce	Stupeň nebezpečí	Přirazené jednotky PO a požadavek na jejich dobu dojezdu								
			Doba dojezdu	Jednotka PO (dislokace)	Kat.	Doba dojezdu	Jednotka PO (dislokace)	Kat.	Doba dojezdu	Jednotka PO (dislokace)	Kat.
	Pohorsko	IV	20	PS Sušice	I	25	JSDHO Pohorsko	V			
	Ždánov	IV	20	PS Sušice	I	25	JSDHO Kašperské Hory	III			
	Nýrsko	II B	10	JSDHO Nýrsko	III	15	Janovice nad JSDHO Úhlavou	III	15	PS Klatovy	I
	Blata	IV	20	PS Klatovy	I	25	PS Klatovy	I			
	Bystřice nad Úhlavou	III B	15	PS Klatovy	I	20	PS Klatovy	I	20	JSDHO Bystřice nad úhl.	V
	Hodoušice	IV	20	PS Klatovy	I	25	JSDHO Nýrsko	III			
	Stará Lhota	IV	20	JSDHO Nýrsko	III	25	JSDHO Hojsova Stráž	III			
	Starý Láz	IV	20	PS Klatovy	I	25	PS Klatovy	I			
	Zelená Lhota	IV	20	JSDHO Zelená Lhota	V	25	JSDHO Hojsova Stráž	III			
	Obytce	IV	20	PS Klatovy	I	25	JSDHO Obytce	V			
	Olšany	III B	15	PS Horažďovice	I	20	JSDHO Pačejov	III	20	JSDHO Mysliv	III
	Ostřetice	IV	20	PS Klatovy	I	25	JSDHO Předslav	III			
	Makalovy	IV	20	PS Klatovy	I	25	PS Klatovy	I			
	Pačejov	IV	20	PS Horažďovice	I	25	JSDHO Pačejov	III			
	Pačejov -nádraží	III B	15	PS Horažďovice	I	20	JSDHO Mysliv	III	20	JSDHO Pačejov	III
	Strážovice	IV	20	PS Horažďovice	I	25	JSDHO Pačejov	III			
	Týřovice	IV	20	PS Horažďovice	I	25	JSDHO Pačejov	III			
	Velešice	IV	20	PS Horažďovice	I	25	JSDHO Velešice	V			
	Petrovice u Sušice	III B	15	PS Sušice	I	20	JSDHO Mlýnov- Hlavňovice	III	20	JSDHO Petrovice u Sušice	V

Územní odbor HZS kraje	Území obce, části obce	Stupeň nebezpečí	Přifažené jednotky PO a požadavek na jejich dobu dojezdu								
			Doba dojezdu	Jednotka PO (dislokace)	Kat.	Doba dojezdu	Jednotka PO (dislokace)	Kat.	Doba dojezdu	Jednotka PO (dislokace)	Kat.
	Břetětice	IV	20	PS Sušice	I	25	JSDHO Milínov- Hlavňovice	III			
	Částkov	IV	20	PS Sušice	I	25	JSDHO Milínov- Hlavňovice	III			
	Dolní Kochánov	IV	20	PS Sušice	I	25	JSDHO Milínov- Hlavňovice	III			
	Františkova Ves	IV	20	PS Sušice	I	25	JSDHO Milínov- Hlavňovice	III			
	Chamutice	IV	20	PS Sušice	I	25	JSDHO Milínov- Hlavňovice	III			
	Jiřičná	IV	20	PS Sušice	I	25	JSDHO Hartmanice	III			
	Kojšice	IV	20	PS Sušice	I	25	JSDHO Hartmanice	III			
	Maršovice	IV	20	PS Sušice	I	25	JSDHO Milínov- Hlavňovice	III			
	Nová Víska (u Sušice)	IV	20	PS Sušice	I	25	JSDHO Hartmanice	III			
	Pařeží	IV	20	PS Sušice	I	25	JSDHO Milínov- Hlavňovice	III			
	Posobice	IV	20	PS Sušice	I	25	JSDHO Hartmanice	III			
	Rovná	IV	20	PS Sušice	I	25	JSDHO Milínov- Hlavňovice	III			
	Strunkov	IV	20	PS Sušice	I	25	JSDHO Milínov- Hlavňovice	III			
	Svojišice	IV	20	PS Sušice	I	25	JSDHO Svojišice	V			
	Trstice	IV	20	PS Sušice	I	25	JSDHO Hartmanice	III			
	Vojetice	IV	20	PS Sušice	I	25	JSDHO Milínov- Hlavňovice	III			
	Žíkov	IV	20	PS Sušice	I	25	JSDHO Sušice	III			
	Plánice	III A	15	JSDHO Plánice	III	15	PS Klatovy	I	20	PS Klatovy	I
	Blížanovy	IV	20	PS Nepomuk	I	25	JSDHO Plánice	III			



Územní odbor HZS kraje	Území obce, části obce	Stupeň nebezpečí	Přirazené jednotky PO a požadavek na jejich dobu dojezdu						Jednotka PO (diskokace)	Kat.
			Doba dojezdu	Jednotka PO (diskokace)	Kat.	Doba dojezdu	Jednotka PO (diskokace)	Kat.		
	Křižovice	IV	20	PS Klatovy	I	25	JSDHO Plánice	III		
	Kvasetice	IV	20	JSDHO Plánice	III	25	JSDHO Kvasetice	V		
	Lovčice	IV	20	JSDHO Plánice	III	25	PS Klatovy	I		
	Mlýnářovice	IV	20	JSDHO Plánice	III	25	PS Klatovy	I		
	Nová Plánice	IV	20	JSDHO Plánice	III	25	PS Klatovy	I		
	Pohoří	IV	20	PS Nepomuk	I	25	JSDHO Plánice	III		
	Štipoklasy	IV	20	PS Nepomuk	I	25	JSDHO Plánice	III		
	Vracov	IV	20	PS Klatovy	I	25	PS Klatovy	I		
	Zbyslav	IV	20	PS Klatovy	I	25	PS Klatovy	I		
	Zdebořice	IV	20	PS Klatovy	I	25	JSDHO Zdebořice	V		
	Podmokly	IV	20	PS Sušice	I	25	JSDHO Podmokly	V		
	Poleň	IV	20	PS Klatovy	I	25	JSDHO Poleň	V		
	Mlýnec	IV	20	PS Klatovy	I	25	PS Klatovy	I		
	Poleňka	IV	20	PS Klatovy	I	25	JSDHO Chudenice	III		
	Pušperk	IV	20	PS Klatovy	I	25	JSDHO Chudenice	III		
	Zdeslav	IV	20	PS Klatovy	I	25	PS Klatovy	I		
	Prášíly	IV	20	JSDHO SNPŠ a Obce Prášíly	III	25	JSDHO Srní	III		
	Nová Hůrka	IV	20	JSDHO SNPŠ a Obce Prášíly	III	25	PS Železná Ruda	I		
	Předslav	III B	15	PS Klatovy	I	20	PS Klatovy	I	20	
							JSDHO Předslav		III	



Územní odbor HZS kraje	Území obce, části obce	Stupeň nebezpečí	Přirazené jednotky PO a požadavek na jejich dobu dojezdu						Kat.		
			Doba dojezdu	Jednotka PO (dislokace)	Kat.	Doba dojezdu	Jednotka PO (dislokace)	Kat.		Doba dojezdu	Jednotka PO (dislokace)
	Hůrka	IV	20	PS Klatovy	I	25	PS Klatovy	I			
	Makov	IV	20	PS Klatovy	I	25	JSDHO Makov	V			
	Měcholupy	IV	20	PS Klatovy	I	25	JSDHO Měcholupy	V			
	Němčice	IV	20	PS Klatovy	I	25	JSDHO Němčice	V			
	Petrovičky	IV	20	PS Klatovy	I	25	PS Klatovy	I			
	Třebíšov	IV	20	PS Klatovy	I	25	PS Klatovy	I			
	Rabí	III A	15	PS Horažďovice	I	15	PS Sušice	I	20	JSDHO Rabí	III
	Bojanovice	IV	20	PS Horažďovice	I	25	JSDHO Rabí	III			
	Čepice	IV	20	PS Sušice	I	25	JSDHO Rabí	III			
	Rejstejn	IV	20	PS Sušice	I	25	JSDHO Rejstejn	III			
	Jelenov	IV	20	JSDHO Srní	III	25	JSDHO Rejstejn	III			
	Klásterský Mlýn	IV	20	JSDHO Rejstejn	III	25	JSDHO Kašperské Hory	III			
	Malý Kozí Hřbet	IV	20	JSDHO Rejstejn	III	25	JSDHO Kašperské Hory	III			
	Radešov	IV	20	JSDHO Rejstejn	III	25	PS Sušice	I			
	Svoje	IV	20	JSDHO Rejstejn	III	25	JSDHO Kašperské Hory	III			
	Velký Kozí Hřbet	IV	20	JSDHO Rejstejn	III	25	JSDHO Kašperské Hory	III			
	Velký Radkov	IV	20	PS Sušice	I	25	JSDHO Hartmanice	III			
	Zhůří (u Horské Kvildy)	IV	20	JSDHO Rejstejn	III	25	JSDHO Kašperské Hory	III			
	Slatina (u Svěradic)	IV	20	PS Horažďovice	I	25	JSDHO Slatina	V			

Územní odbor HZS kraje	Území obce, části obce	Stupeň nebezpečí	Přirazené jednotky PO a požadavek na jejich dobu dojezdu						Kategorie		
			Doba dojezdu	Jednotka PO (dislokace)	Kat.	Doba dojezdu	Jednotka PO (dislokace)	Kat.		Doba dojezdu	Jednotka PO (dislokace)
	Soběšice	III B	15	JSDHO Soběšice	III	20	JSDHO Strašín	III	20	PS Sušice	I
	Damič	IV	20	JSDHO Soběšice	III	25	JSDHO Strašín	III			
	Mačice	IV	20	JSDHO Soběšice	III	25	JSDHO Strašín	III			
	Srní	III B	15	JSDHO Srní	III	20	JSDHO Rejstěj	III	20	PS Sušice	I
	Vchynice-Tetov I	IV	20	JSDHO Srní	III	25	JSDHO Rejstěj	III			
	Strašín	III B	15	JSDHO Strašín	III	20	JSDHO Soběšice	III	20	PS Sušice	I
	Maleč	IV	20	JSDHO Strašín	III	25	JSDHO Soběšice	III			
	Nahoránky	IV	20	JSDHO Strašín	III	25	JSDHO Soběšice	III			
	Věštín	IV	20	JSDHO Strašín	III	25	JSDHO Soběšice	III			
	Zuklín	IV	20	JSDHO Strašín	III	25	JSDHO Soběšice	III			
	Strážov	III A	15	JSDHO Strážov	III	15	JSDHO Janovice nad Úhlavou	III	20	PS Klatovy	I
	Božtěšice	IV	20	PS Klatovy	I	25	JSDHO Strážov	III			
	Brtí	IV	20	PS Klatovy	I	25	JSDHO Strážov	III			
	České Hamry	IV	20	PS Klatovy	I	25	JSDHO Janovice nad Úhlavou	III			
	Horní Němčice	IV	20	PS Klatovy	I	25	JSDHO Strážov	III			
	Javoříčko (u Strážova)	IV	20	PS Klatovy	I	25	JSDHO Janovice nad Úhlavou	III			
	Kněžice (u Neznašov)	IV	20	PS Klatovy	I	25	PS Klatovy	I			
	Krotějov	IV	20	PS Klatovy	I	25	JSDHO Janovice nad Úhlavou	III			
	Lehom	IV	20	PS Klatovy	I	25	JSDHO Strážov	III			

Územní odbor HZS kraje	Území obce, části obce	Stupeň nebezpečí	Přifažené jednotky PO a požadavek na jejich dobu dojezdu						Kat.		
			Doba dojezdu	Jednotka PO (dislokace)	Kat.	Doba dojezdu	Jednotka PO (dislokace)	Kat.		Doba dojezdu	Jednotka PO (dislokace)
	Lukavice	IV	20	PS Klatovy	I	25	PS Klatovy	I			
	Mladotice	IV	20	JSDHO Strážov	III	25	PS Klatovy	I			
	Opálka	IV	20	PS Klatovy	I	25	JSDHO Opálka	V			
	Rovná (Strážov)	IV	20	PS Klatovy	I	25	PS Klatovy	I			
	Splž	IV	20	PS Klatovy	I	25	JSDHO Janovice nad Uhlavou	III			
	Víteň	IV	20	PS Klatovy	I	25	JSDHO Víteň	V			
	Zahorčice	IV	20	PS Klatovy	I	25	JSDHO Zahorčice	V			
	Sušice 1	III A	15	PS Sušice	I	15	JSDHO Sušice	III	20	JSDHO Dlouhá Ves	III
	Sušice 2	II A	10	PS Sušice	I	10	JSDHO Sušice	III	15	JSDHO Dlouhá Ves	III
	Sušice 3	II B	10	PS Sušice	I	15	JSDHO Sušice	III	15	JSDHO Dlouhá Ves	III
	Albrechtice	IV	20	PS Sušice	I	25	JSDHO Sušice	III			
	Červené Dvorce	IV	20	PS Sušice	I	25	JSDHO Sušice	III			
	Divišov	IV	20	PS Sušice	I	25	JSDHO Sušice	III			
	Dolní Staňkov	III A	15	PS Sušice	I	15	JSDHO Sušice	III	20	JSDHO Hartmanice	III
	Humpolec	IV	20	PS Sušice	I	25	JSDHO Sušice	III			
	Chmelná	IV	20	PS Sušice	I	25	JSDHO Chmelná	V			
	Milčice (u Sušice)	IV	20	PS Sušice	I	25	JSDHO Sušice	III			
	Nuzerov	IV	20	PS Sušice	I	25	JSDHO Sušice	III			
	Rok	IV	20	PS Sušice	I	25	JSDHO Sušice	III			

Územní odbor HZS kraje	Územní obce, části obce	Stupeň nebezpečí	Přirazené jednotky PO a požadavek na jejich dobu dojezdu						Kategorie		
			Doba dojezdu	Jednotka PO (dislokace)	Kat.	Doba dojezdu	Jednotka PO (dislokace)	Kat.		Doba dojezdu	Jednotka PO (dislokace)
	Stráž	IV	20	PS Sušice	I	25	JSDHO Sušice	III			
	Volšovy	IV	20	PS Sušice	I	25	JSDHO Volšovy	V			
	Vrabcov	IV	20	PS Sušice	I	25	JSDHO Sušice	III			
	Záluží (u Sušice)	IV	20	PS Sušice	I	25	JSDHO Sušice	III			
	Svěradice	III B	15	PS Horažďovice	I	20	JSDHO Horažďovice	III	20	JSDHO Malý Bor	III
	Švihov	II B	10	JSDHO Švihov	III	15	PS Klatovy	I	15	JSDHO Chudenice	III
	Bezděkov (u Švihova)	IV	20	PS Klatovy	I	25	JSDHO Švihov	III			
	Jíno	IV	20	PS Klatovy	I	25	JSDHO Švihov	III			
	Kaliště	IV	20	PS Klatovy	I	25	JSDHO Švihov	III			
	Kamýk	IV	20	PS Klatovy	I	25	JSDHO Švihov	III			
	Kokšín	IV	20	PS Klatovy	I	25	JSDHO Kokšín	V			
	Lhovice	IV	20	PS Klatovy	I	25	JSDHO Lhovice	V			
	Stropčice	IV	20	PS Klatovy	I	25	PS Klatovy	I			
	Těšnice	IV	20	PS Klatovy	I	25	PS Klatovy	I			
	Třebýcinka	IV	20	PS Klatovy	I	25	JSDHO Švihov	III			
	Vosí	IV	20	PS Klatovy	I	25	PS Klatovy	I			
	Tužice	IV	20	PS Horažďovice	I	25	JSDHO Tužice	V			
	Týnec (u Klatov)	III B	15	PS Klatovy	I	20	JSDHO Týnec(u Klatov)	V	20	JSDHO Klatovy - Luby	III
	Horní Lhota	IV	20	PS Klatovy	I	25	PS Klatovy	I			

Územní odbor HZS kraje	Území obce, části obce	Stupeň nebezpečí	Přifažené jednotky PO a požadavek na jejich dobu dojezdu						Kat.			
			Doba dojezdu	Jednotka PO (dislokace)	Kat.	Doba dojezdu	Jednotka PO (dislokace)	Kat.		Doba dojezdu	Jednotka PO (dislokace)	Kat.
	Loreta (u Týnce)	IV	20	PS Klatovy	I	25	PS Klatovy	I				
	Rozpáralka	IV	20	PS Klatovy	I	25	PS Klatovy	I				
	Újezd u Plánice	IV	20	PS Klatovy	I	25	JSDHO Újezd u Plánice	V				
	Velhartice	III A	15	JSDHO Velhartice	III	15	JSDHO Mlínov- Hlavňovice	III	20	PS Sušice	I	
	Braníčkov	IV	20	PS Sušice	I	25	JSDHO Velhartice	III				
	Drouhavec	IV	20	JSDHO Mlínov- Hlavňovice	III	25	JSDHO Velhartice	III				
	Hory Matky Boží	IV	20	PS Sušice	I	25	JSDHO Hory Matky Boží	V				
	Chotěšov	IV	20	PS Sušice	I	25	JSDHO Chotěšov	V				
	Jarkovice	IV	20	PS Sušice	I	25	JSDHO Velhartice	III				
	Konín	IV	20	PS Sušice	I	25	JSDHO Velhartice	III				
	Nemilkov	IV	20	PS Sušice	I	25	JSDHO Nemilkov	V				
	Radvanice	IV	20	PS Sušice	I	25	JSDHO Velhartice	III				
	Stojanovice	IV	20	PS Sušice	I	25	JSDHO Velhartice	III				
	Tvrdošov	IV	20	JSDHO Velhartice	III	25	JSDHO Mlínov- Hlavňovice	III				
	Velké Hydčice	III A	15	PS Horažďovice	I	15	JSDHO Horažďovice	III	20	JSDHO Velké Hydčice	V	
	Velký Bor	III B	15	PS Horažďovice	I	20	JSDHO Horažďovice	III	20	JSDHO Velký Bor	V	
	Jetenovice	IV	20	PS Horažďovice	I	25	JSDHO Jetenovice	V				
	Slivonice	IV	20	PS Horažďovice	I	25	JSDHO Slivonice	V				
	Vrhaveč	III B	15	PS Klatovy	I	20	PS Klatovy	I	20	JSDHO Vrhaveč	V	
	Malá Víska	III B	15	PS Klatovy	I	20	PS Klatovy	I	20	JSDHO Malá Víska	V	
	Neznašovy	IV	20	PS Klatovy	I	25	JSDHO Neznašovy	V				

Územní odbor HZS kraje	Území obce, části obce	Stupeň nebezpečí	Přirazené jednotky PO a požadavek na jejich dobu dojezdu						Kat.		
			Doba dojezdu	Jednotka PO (dislokace)	Kat.	Doba dojezdu	Jednotka PO (dislokace)	Kat.		Doba dojezdu	Jednotka PO (dislokace)
	Radinovy	IV	20	PS Klatovy	I	25	JSDHO Radinovy	V			
	Vřeskovice	IV	20	PS Přeštice	I	25	JSDHO Vřeskovice	V			
	Mstice	IV	20	PS Přeštice	I	25	JSDHO Švihov	III			
	Zavlekov	III B	15	JSDHO Nalžovské Hory	III	20	JSDHO Zavlekov	V	20	PS Klatovy	I
	Mladice	IV	20	JSDHO Nalžovské Hory	III	25	JSDHO Kolinec	III			
	Plichtice	IV	20	JSDHO Nalžovské Hory	III	25	PS Klatovy	I			
	Skráncice	IV	20	JSDHO Nalžovské Hory	III	25	JSDHO Skráncice	V			
	Vičnov	IV	20	JSDHO Nalžovské Hory	III	25	PS Klatovy	I			
	Zborovy	IV	20	JSDHO Plánice	III	25	JSDHO Zborovy	V			
	Železná Ruda	II B	10	PS Železná Ruda	I	15	JSDHO Železná Ruda	II	15	JSDHO Hojsova Stráž	III
	Alžbětín	IV	20	PS Železná Ruda	I	25	JSDHO Železná Ruda	II			
	Debrník	IV	20	PS Železná Ruda	I	25	JSDHO Železná Ruda	II			
	Hojsova Stráž	IV	20	JSDHO Hojsova Stráž	III	25	PS Železná Ruda	I			
	Pancíř	IV	20	PS Železná Ruda	I	25	JSDHO Železná Ruda	II			
	Špičák	III B	15	PS Železná Ruda	I	20	JSDHO Železná Ruda	II	20	JSDHO Hojsova Stráž	III
	Žihobce	III B	15	PS Sušice	I	20	JSDHO Soběšice	III	20	JSDHO Žihobce	V
	Bešetín	IV	20	PS Sušice	I	25	JSDHO Soběšice	III			
	Bílenice	IV	20	PS Sušice	I	25	JSDHO Bílenice	V			
	Kadešice	IV	20	PS Sušice	I	25	JSDHO Kadešice	V			
	Rozsedly	IV	20	PS Sušice	I	25	JSDHO Rozsedly	V			
	Šimanov	IV	20	PS Sušice	I	25	JSDHO Soběšice	III			
	Žichovice	III A	15	PS Sušice	I	15	JSDHO Horázdovice	III	20	JSDHO Žichovice	V



Seznam jednotek PO k zabezpečení území jednotkami PO, jejich dislokace a předurčení podle základní tabulky plošného pokrytí pro jednotlivá území obcí Plzeňského kraje

Územní odbor Plzeň, HZS Plzeňského kraje (ORP JSDHO Blovice, Nepomuk, Přeštice, Stod)

Územní odbor HZS kraje	Území obce, části obce	Stupeň nebezpečí	Přirazené jednotky PO a požadavek na jejich dobu dojezdu								
			Doba dojezdu	Jednotka PO (dislokace)	Kat.	Doba dojezdu	Jednotka PO (dislokace)	Kat.	Doba dojezdu	Jednotka PO (dislokace)	Kat.
Plzeň	Blovice	II B	10	JSDHO Blovice	III	15	PS Nepomuk	I	15	JSDHO Spálené Poříčí	III
	Bohušov	IV	20	JSDHO Blovice	III	25	PS Nepomuk	I			
	Hradiště	III A	15	JSDHO Blovice	III	15	PS Nepomuk	I	20	JSDHO Spálené Poříčí	III
	Hradištská Lhotka	IV	20	PS Nepomuk	I	25	JSDHO Blovice	III			
	Hradištský Újezd	IV	20	PS Nepomuk	I	25	JSDHO Blovice	III			
	Komorno	IV	20	PS Nepomuk	I	25	JSDHO Blovice	III			
	Stará Huť	IV	20	PS Nepomuk	I	25	JSDHO Blovice	III			
	Štítov	IV	20	PS Nepomuk	I	25	JSDHO Štítov	V			
	Víčice	III A	15	JSDHO Blovice	III	15	PS Nepomuk	I	20	JSDHO Spálené Poříčí	III
	Bolkov	IV	20	PS Přeštice	I	25	JSDHO Merklín	III			
	Borovno	IV	20	JSDHO Spálené Poříčí	III	25	JSDHO Borovno	V			
	Borovno v Brdech	IV	20	JSDHO Spálené Poříčí	III	25	JSDHO Borovno	V			
	Borovy	III A	15	PS Přeštice	I	15	PS Přeštice	I	20	JSDHO Borovy	V
	Bukovec	IV	20	PS Staňkov	I	25	JSDHO Puclice	V			
	Buková	IV	20	PS Staňkov	I	25	JSDHO Merklín	III			
	Čížice	III A	15	JSDHO Štěnovice	III	15	PS Pízeň Slovany	I	20	JSDHO Čížice	V
	Čečovice (u Holyšova)	IV	20	PS Staňkov	I	25	JSDHO Staňkov	III			
Černovice	III B	15	PS Staňkov	I	20	JSDHO Holyšov	III	20	JSDHO Černovice	V	

Územní odbor HZS kraje	Území obce, části obce	Stupeň nebezpečí	Přifařené jednotky PO a požadavek na jejich dobu dojezdu								
			Doba dojezdu	Jednotka PO (dislokace)	Kat.	Doba dojezdu	Jednotka PO (dislokace)	Kat.	Doba dojezdu	Jednotka PO (dislokace)	Kat.
	Neměnice	IV	20	PS Starňkov	I	25	JSDHO Starňkov	III			
	Čížkov	IV	20	PS Nepomuk	I	25	JSDHO Čížkov	V			
	Čečovice	IV	20	PS Nepomuk	I	25	JSDHO Čížkov	V			
	Chynín	IV	20	PS Nepomuk	I	25	JSDHO Čížkov	V			
	Liškov	IV	20	PS Nepomuk	I	25	JSDHO Čížkov	V			
	Měřčín	IV	20	PS Nepomuk	I	25	JSDHO Čížkov	V			
	Přešín	IV	20	PS Nepomuk	I	25	JSDHO Čížkov	V			
	Zahrádka	IV	20	PS Nepomuk	I	25	JSDHO Čížkov	V			
	Železný Újezd	IV	20	PS Nepomuk	I	25	JSDHO Čížkov	V			
	Čmelín	IV	20	PS Nepomuk	I	25	JSDHO Nepomuk	III			
	Dnešice	III B	15	JSDHO Dnešice	III	20	PS Přeštice	I	20	PS Přeštice	I
	Černotín	IV	20	PS Přeštice	I	25	JSDHO Černotín	V			
	Dobřany	II A	10	JSDHO Dobřany	III	10	PS Přeštice	I	15	PS Přeštice	I
	Šlovice	III B	15	PS Přeštice	I	20	PS Pízeň-Střed	I	20	JSDHO Šlovice	V
	Vodní Újezd	IV	20	JSDHO Dobřany	III	25	PS Přeštice	I			
	Dolce	III B	15	PS Přeštice	I	20	PS Přeštice	I	20	JSDHO Dolce	V
	Dolní Lukavice	III A	15	PS Přeštice	I	15	PS Přeštice	I	20	JSDHO Dolní Lukavice	V
	Krasavce	IV	20	PS Přeštice	I	25	JSDHO Dolní Lukavice	V			
	Lišice	IV	20	PS Přeštice	I	25	PS Přeštice	I			
	Snopoušovy	IV	20	PS Přeštice	I	25	PS Přeštice	I			



Územní odbor HZS kraje	Území obce, části obce	Stupeň nebezpečí	Přirazené jednotky PO a požadavek na jejich dobu dojezdu								
			Doba dojezdu	Jednotka PO (dislokace)	Kat.	Doba dojezdu	Jednotka PO (dislokace)	Kat.	Doba dojezdu	Jednotka PO (dislokace)	Kat.
	Drahkov	IV	20	PS Nepomuk	I	25	JSDHO Draňkov	V			
	Holíšov	II B	10	PS Staňkov	I	15	JSDHO Holýšov	III	15	JSDHO Staňkov	III
	Dolní Kamenice	IV	20	PS Staňkov	I	25	JSDHO Dolní Kamenice	V			
	Honezovice	III B	15	PS Staňkov	I	20	JSDHO Stod	III	20	JSDHO Honezovice	V
	Hradištiny	IV	20	JSDHO Stod	III	25	PS Staňkov	I			
	Horní Kamenice	III B	15	PS Staňkov	I	20	JSDHO Holýšov	III	20	JSDHO Horní Kamenice	V
	Horní Lukavice	III B	15	PS Přeštice	I	20	PS Přeštice	I	20	JSDHO Horní Lukavice	V
	Horšice	III B	15	PS Přeštice	I	20	PS Přeštice	I	20	JSDHO Horšice	V
	Újezd	IV	20	PS Přeštice	I	25	JSDHO Přeštice	III			
	Hradec	III B	15	PS Staňkov	I	20	JSDHO Holýšov	III	20	JSDHO Hradec	V
	Hradiště	IV	20	PS Nepomuk	I	25	JSDHO Hradiště	V			
	Bezděkov	IV	20	PS Nepomuk	I	25	JSDHO Kasejovice	III			
	Zahorčický	IV	20	PS Nepomuk	I	25	JSDHO Kasejovice	III			
	Chlum	III B	15	JSDHO Strážovice	III	20	PS Pízeň-Slovany	I	20	JSDHO Chlum	V
	Chlumčany	III A	15	PS Přeštice	I	15	JSDHO Dobruška	III	20	JSDHO Chlumčany	V
	Hradčany	IV	20	PS Přeštice	I	25	JSDHO Hradčany	V			
	Chlumy	IV	20	PS Nepomuk	I	25	JSDHO Chlumy	V			
	Chocenice	III B	15	PS Nepomuk	I	20	JSDHO Blovice	III	20	JSDHO Chocenice	V
	Chocenická Lhota	IV	20	PS Nepomuk	I	25	JSDHO Blovice	III			
	Kotousov	IV	20	PS Nepomuk	I	25	JSDHO Blovice	III			

Územní odbor HZS kraje	Území obce, části obce	Stupeň nebezpečí	Přirazené jednotky PO a požadavek na jejich dobu dojezdu							
			Jednotka PO (dislokace)		Jednotka PO (dislokace)		Jednotka PO (dislokace)			
			Doba dojezdu	Kat.	Doba dojezdu	Kat.	Doba dojezdu	Kat.		
	Zhůř	IV	20	I	25	III	JSDHO Nepomuk	III		
	Chotěšov	II B	10	I	15	III	JSDHO Chotěšov	III	15	JSDHO Stod
	Hoříkovice	IV	20	I	25	III	JSDHO Chotěšov	III		
	Losina	IV	20	I	25	III	JSDHO Chotěšov	III		
	Mantov	III B	15	I	20	III	JSDHO Chotěšov	III	20	JSDHO Nýřany
	Týnec	IV	20	I	25	III	JSDHO Chotěšov	III		
	Jarov	III B	15	I	20	III	JSDHO Nepomuk	III	20	JSDHO Jarov
	Kasejovice	III B	15	III	20	I	PS Nepomuk	I	20	JSDHO Nepomuk
	Kladrube	IV	20	I	25	V	JSDHO Kladrube	V		
	Podhůří	IV	20	I	25	III	JSDHO Kasejovice	III		
	Polánka (u Kasejovic)	IV	20	I	25	III	JSDHO Kasejovice	III		
	Přebudov	IV	20	I	25	III	JSDHO Kasejovice	III		
	Řesanice	IV	20	I	25	III	JSDHO Kasejovice	III		
	Újezd u Kasejovic	IV	20	I	25	III	JSDHO Kasejovice	III		
	Chloumek	IV	20	I	25	III	JSDHO Kasejovice	III		
	Kbel	III B	15	III	20	I	PS Přeštice	I	20	JSDHO Molinec
	Babice	IV	20	I	25	V	JSDHO Molinec	V		
	Malinec	IV	20	I	25	V	JSDHO Molinec	V		
	Mečkov	IV	20	I	25	V	JSDHO Molinec	V		
	Nová Ves	IV	20	I	25	V	JSDHO Molinec	V		

Územní odbor HZS kraje	Území obce, části obce	Stupeň nebezpečí	Přřazené jednotky PO a požadavek na jejich dobu dojezdu				Doba dojezdu	Kat.	Doba dojezdu	Jednotka PO (dislokace)	Kat.	Doba dojezdu	Jednotka PO (dislokace)	Kat.
			Doba dojezdu	Jednotka PO (dislokace)	Kat.	Doba dojezdu								
	Klášteř	IV	20	PS Nepomuk	I	25	V		JSDHO Klášter	V				
	Kotovice	IV	20	PS Nýřany	I	25	III		JSDHO Stod	III				
	Nový	IV	20	PS Nýřany	I	25	III		JSDHO Stod	III				
	Záluží	IV	20	PS Nýřany	I	25	III		JSDHO Stod	III				
	Kozlovice	IV	20	PS Nepomuk	I	25	III		JSDHO Nepomuk	III				
	Kramolín	IV	20	PS Nepomuk	I	25	III		JSDHO Mysliv	III				
	Kvíčovice	III B	15	PS Staňkov	I	20	III	20	JSDHO Holýšov	III	20	JSDHO Kvíčovice	V	
	Letiny	III B	15	PS Nepomuk	I	20	I	20	PS Přeštice	I	20	JSDHO Letiny	V	
	Bzí	IV	20	PS Nepomuk	I	25	III		JSDHO Blovice	III				
	Chocenický Újezd	IV	20	PS Nepomuk	I	25	III		JSDHO Blovice	III				
	Kbelnice	IV	20	PS Přeštice	I	25	I		PS Přeštice	I				
	Svářkov	IV	20	PS Nepomuk	I	25	III		JSDHO Blovice	III				
	Lisov	IV	20	PS Staňkov	I	25	V		JSDHO Lisov	V				
	Líšina	IV	20	JSDHO Stod	III	25	I		PS Staňkov	I				
	Louňová	IV	20	PS Nepomuk	I	25	V		JSDHO Ždírec	V				
	Lužany	III B	15	PS Přeštice	I	20	I	20	PS Přeštice	I	20	JSDHO Lužany	V	
	Dlouhá Louka	IV	20	PS Přeštice	I	25	I		PS Přeštice	I				
	Zelená Hora	IV	20	PS Přeštice	I	25	I		PS Přeštice	I				
	Zelené	IV	20	PS Přeštice	I	25	I		PS Přeštice	I				
	Měcholupy	III B	15	PS Nepomuk	I	20	III	20	JSDHO Nepomuk	III	20	JSDHO Měcholupy	V	

Územní odbor HZS kraje	Území obce, části obce	Stupeň nebezpečí	Přirazené jednotky PO a požadavek na jejich dobu dojezdu								
			Doba dojezdu	Jednotka PO (dislokace)	Kat.	Doba dojezdu	Jednotka PO (dislokace)	Kat.			
			Doba dojezdu	Jednotka PO (dislokace)	Kat.	Doba dojezdu	Jednotka PO (dislokace)	Kat.			
	Merklín	III A	15	JSDHO Merklín	III	15	PS Přestice	I	20	PS Staňkov	I
	Kloušov	IV	20	PS Staňkov	I	25	JSDHO Merklín	III			
	Lhota	IV	20	PS Staňkov	I	25	JSDHO Merklín	III			
	Mileč	IV	20	PS Nepomuk	I	25	JSDHO Mileč	V			
	Bezděkovec	IV	20	PS Nepomuk	I	25	JSDHO Nepomuk	III			
	Maňovice	IV	20	PS Nepomuk	I	25	JSDHO Maňovice	V			
	Záhoří	IV	20	PS Nepomuk	I	25	JSDHO Nepomuk	III			
	Želvíce	IV	20	PS Nepomuk	I	25	JSDHO Želvíce	V			
	Milínov	IV	20	PS Pízeň Slovany	I	25	JSDHO Milínov	V			
	Míšov	IV	20	JSDHO Spálené Poříčí	III	25	JSDHO Míšov	V			
	Míšov v Brdech	IV	20	JSDHO Spálené Poříčí	III	25	JSDHO Míšov	V			
	Mladý Smolivec	III B	15	JSDHO Mladý Smolivec	III	20	PS Nepomuk	I	20	JSDHO Kasejovice	II
	Budislavice	IV	20	PS Nepomuk	I	25	JSDHO Budislavice	V			
	Dožice	IV	20	PS Nepomuk	I	25	JSDHO Dožice	V			
	Radošice	IV	20	PS Nepomuk	I	25	JSDHO Radošice	V			
	Starý Smolivec	IV	20	PS Nepomuk	I	25	JSDHO Starý Smolivec	V			
	Mohelnice	IV	20	PS Nepomuk	I	25	JSDHO Nepomuk	III			
	Nebřilovy	III B	15	PS Pízeň Slovany	I	20	PS Pízeň Slovany	I	20	JSDHO Nebřilovy	V
	Nekvasovy	IV	20	PS Nepomuk	I	25	JSDHO Mysliv	III			
	Nepomuk	II B	10	PS Nepomuk	I	15	JSDHO Nepomuk	III	15	JSDHO Žinkovy	III

Územní odbor HZS kraje	Území obce, části obce	Stupeň nebezpečí	Přirazené jednotky PO a požadavek na jejich dobu dojezdu				Doba dojezdu	Kat.	Doba dojezdu	Jednotka PO (dislokace)	Kat.	Jednotka PO (dislokace)	Kat.
			Doba dojezdu	Jednotka PO (dislokace)	Kat.	Doba dojezdu							
	Dvorec	III A	15	PS Nepomuk	I	15	III	20	JSDHO Nepomuk	III	JSDHO Dvorec	V	
	Netunice	IV	20	PS Přestice	I	25	V		JSDHO Netunice	V			
	Neuměř	IV	20	PS Staňkov	I	25	V		JSDHO Neuměř	V			
	Neurazy	III B	15	PS Nepomuk	I	20	III	20	JSDHO Nepomuk	III	JSDHO Neurazy	V	
	Klikařov	IV	20	PS Nepomuk	I	25	III		JSDHO Nepomuk	III			
	Nová ves (u Nepomuka)	IV	20	PS Nepomuk	I	25	III		JSDHO Nepomuk	III			
	Partoltice	IV	20	PS Nepomuk	I	25	V		JSDHO Partoltice	V			
	Radochovy	IV	20	PS Nepomuk	I	25	V		JSDHO Radochovy	V			
	Soběsuky	III B	15	PS Nepomuk	I	20	III	20	JSDHO Nepomuk	III	JSDHO Soběsuky	V	
	Vojovice	IV	20	PS Nepomuk	I	25	III		JSDHO Žinkovy	III			
	Nezdřice	III A	15	PS Přestice	I	15	I	20	PS Přestice	I	JSDHO Přestice	III	
	Nezdřev	IV	20	JSDHO Chanovice	V	25	I		PS Nepomuk	I			
	Nová Ves (u Dobřan)	III B	15	PS Pízeň Sřed	I	20	I	20	PS Přestice	I	JSDHO Dobřany	III	
	Nové Mitrovce	III B	15	JSDHO Nové Mitrovce	III	20	I	20	PS Nepomuk	I	JSDHO Spálené Poříčí	III	
	Mítov	IV	20	PS Nepomuk	I	25	III		JSDHO Nové Mitrovce	III			
	Nechanice	IV	20	PS Nepomuk	I	25	III		JSDHO Nové Mitrovce	III			
	Planiny	IV	20	PS Nepomuk	I	25	III		JSDHO Nové Mitrovce	III			
	Oplot	III B	15	PS Přestice	I	20	I	20	PS Přestice	I	JSDHO Oplot	V	
	Oselce	IV	20	PS Nepomuk	I	25	V		JSDHO Oselce	V			
	Kotouň	IV	20	PS Nepomuk	I	25	V		JSDHO Oselce	V			

Územní odbor HZS kraje	Území obce, části obce	Stupeň nebezpečí	Přřazené jednotky PO a požadavek na jejich dobu dojezdu								
			Doba dojezdu	Jednotka PO (dislokace)	Kat.	Doba dojezdu	Jednotka PO (dislokace)	Kat.	Doba dojezdu	Jednotka PO (dislokace)	Kat.
	Nová Ves (u Oselců)	IV	20	PS Nepomuk	I	25	JSDHO Oselce	V			
	Otěšice	IV	20	PS Přeštice	I	25	JSDHO Merklín	III			
	Polánka (u Nepom.)	IV	20	PS Nepomuk	I	25	JSDHO Mysliv	III			
	Prádlo	IV	20	PS Nepomuk	I	25	JSDHO Prádlo	V			
	Novotínky	IV	20	PS Nepomuk	I	25	JSDHO Prádlo	V			
	Předenice	III A	15	PS Přeštice	I	15	PS Přeštice	I	20	JSDHO Předenice	V
	Přestavky	III B	15	PS Přeštice	I	20	PS Přeštice	I	20	JSDHO Dnešice	III
	Lažany	IV	20	PS Přeštice	I	25	JSDHO Dnešice	III			
	Přeštice	II A	10	PS Přeštice	I	10	PS Přeštice	I	15	JSDHO Přeštice	III
	Skočice	III B	15	PS Přeštice	I	20	JSDHO Přeštice	III	20	PS Přeštice	I
	Zastávka	IV	20	PS Přeštice	I	25	JSDHO Přeštice	III			
	Žerovice	III B	15	PS Přeštice	I	20	JSDHO Přeštice	III	20	PS Přeštice	I
	Příchovice	III A	15	PS Přeštice	I	15	PS Přeštice	I	20	JSDHO Příchovice	V
	Kuciny	IV	20	PS Přeštice	I	25	JSDHO Přeštice	III			
	Zálesí	IV	20	PS Přeštice	I	25	JSDHO Přeštice	III			
	Ptenín	IV	20	PS Přeštice	I	25	JSDHO Ptenín	V			
	Újezdec	IV	20	PS Přeštice	I	25	JSDHO Ptenín	V			
	Radkovice (u Přeštic)	IV	20	PS Přeštice	I	25	JSDHO Dolce	V			
	Roupov	III B	15	PS Přeštice	I	20	PS Přeštice	I	20	JSDHO Roupov	V
	Řeňče	III B	15	PS Přeštice	I	20	PS Přeštice	I	20	JSDHO Strážovice	III

Územní odbor HZS kraje	Území obce, části obce	Stupeň nebezpečí	Přirazené jednotky PO a požadavek na jejich dobu dojezdu						Kat.		
			Doba dojezdu	Jednotka PO (dislokace)	Kat.	Doba dojezdu	Jednotka PO (dislokace)	Kat.		Doba dojezdu	Jednotka PO (dislokace)
	Háje	IV	20	PS Přeštice	I	25	PS Přeštice	I			
	Knihy	IV	20	PS Přeštice	I	25	PS Přeštice	I			
	Libákovice	IV	20	PS Přeštice	I	25	PS Přeštice	I			
	Osek	IV	20	PS Přeštice	I	25	PS Přeštice	I			
	Plevňov	IV	20	PS Přeštice	I	25	PS Přeštice	I			
	Vodokrty	IV	20	PS Přeštice	I	25	PS Přeštice	I			
	Seč	III B	15	PS Nepomuk	I	20	JSDHO Blovice	III	20	JSDHO Seč	V
	Sedliště	IV	20	PS Nepomuk	I	25	JSDHO Sedliště	V			
	Skašov	III B	15	PS Nepomuk	I	20	PS Přeštice	I	20	JSDHO Skašov	V
	Soběkurý	III B	15	PS Přeštice	I	20	PS Přeštice	I	20	JSDHO Merklín	III
	Horušany	III B	15	PS Přeštice	I	20	PS Přeštice	I	20	JSDHO Merklín	III
	Spálené Poříčí	II B	10	JSDHO Spálené Poříčí	III	15	JSDHO Blovice	III	15	JSDHO Nové Mítrovce	III
	Číčov	IV	20	JSDHO Spálené Poříčí	III	25	JSDHO Číčov	V			
	Číčov v Brdech	IV	20	JSDHO Spálené Poříčí	III	25	JSDHO Číčov	V			
	Hořehledy	IV	20	JSDHO Spálené Poříčí	III	25	JSDHO Hořehledy	V			
	Hořice	IV	20	JSDHO Spálené Poříčí	III	25	JSDHO Mirošov	II			
	Karlov	IV	20	JSDHO Spálené Poříčí	III	25	JSDHO Blovice	III			
	Lipnice	III A	15	JSDHO Spálené Poříčí	III	15	PS Rokycany	I	20	JSDHO Lipnice	V
	Lučičtě	IV	20	JSDHO Spálené Poříčí	III	25	JSDHO Lučičtě	V			
	Struhaře	IV	20	JSDHO Spálené Poříčí	III	25	PS Nepomuk	I			

Územní odbor HZS kraje	Území obce, části obce	Stupeň nebezpečí	Přirazené jednotky PO a požadavek na jejich dobu dojezdu				Kat.				
			Doba dojezdu	Jednotka PO (dislokace)	Kat.	Doba dojezdu		Jednotka PO (dislokace)	Kat.		
	Těnovice	IV	20	JSDHO Spálené Poříčí	III	25	JSDHO Těnovice	V			
	Vlkov	IV	20	JSDHO Spálené Poříčí	III	25	PS Slováky	I			
	Záluží	IV	20	JSDHO Spálené Poříčí	III	25	PS Slováky	I			
	Srby	IV	20	PS Nepomuk	I	25	JSDHO Srby	V			
	Stod	II B	10	JSDHO Stod	III	15	PS Nýřany	I	15	JSDHO Chotěšov	III
	Lelov	IV	20	JSDHO Stod	III	25	PS Nýřany	I			
	Střelice	IV	20	JSDHO Stod	III	25	PS Staňkov	I			
	Štichov	IV	20	PS Staňkov	I	25	JSDHO Štichov	V			
	Strážovice	III B	15	JSDHO Strážovice	III	20	PS Pízeň Slováky	I	20	PS Pízeň Slováky	I
	Štěnovice	II B	10	PS Pízeň Slováky	I	15	PS Pízeň Slováky	I	15	JSDHO Štěnovice	III
	Tojice	IV	20	PS Nepomuk	I	25	JSDHO Nepomuk	III			
	Třebčice	IV	20	PS Nepomuk	I	25	JSDHO Nepomuk	III			
	Týniště	IV	20	PS Přestice	I	25	JSDHO Dolce	V			
	Únětice	IV	20	PS Nepomuk	I	25	JSDHO Chválenice	V			
	Útušice	III B	15	PS Pízeň Slováky	I	15	PS Pízeň Slováky	I	20	JSDHO Útušice	V
	Robčice	IV	20	PS Pízeň Slováky	I	25	JSDHO Robčice	V			
	Ves Touškov	III B	15	PS Nýřany	I	20	JSDHO Stod	III	15	JSDHO Ves Touškov	V
	Mířovice	IV	20	PS Nýřany	I	15	JSDHO Ves Touškov	V			
	Vlčí	IV	20	PS Přestice	I	25	JSDHO Měčín	III			
	Vlčtejn	IV	20	PS Pízeň-Slováky	I	25	JSDHO Zdemyslice	V			



Územní odbor HZS kraje	Území obce, části obce	Stupeň nebezpečí	Přifařené jednotky PO a požadavek na jejich dobu dojezdu								
			Doba dojezdu	Jednotka PO (dislokace)	Kat.	Doba dojezdu	Jednotka PO (dislokace)	Kat.	Doba dojezdu	Jednotka PO (dislokace)	Kat.
	Vrčeň	III A	15	PS Nepomuk	I	15	JSDHO Nepomuk	III	20	JSDHO Vrčeň	V
	Vstíř	III B	15	PS Přestice	I	20	PS Přestice	I	20	JSDHO Vstíř	V
	Všekary	IV	20	PS Staňkov	I	25	JSDHO Všekary	V			
	Zdemyslice	III B	15	JSDHO Blovice	III	20	PS Nepomuk	I	20	JSDHO Zdemyslice	V
	Zemětice	IV	20	JSDHO Zemětice	V	25	PS Přestice	I			
	Čelákovy	IV	20	JSDHO Čelákovy	V	25	PS Přestice	I			
	Chalupy	IV	20	JSDHO Zemětice	V	25	PS Přestice	I			
	Žákava	III A	15	PS Plzeň Slovany	I	15	PS Plzeň Slovany	I	20	JSDHO Žákava	V
	Ždírec	IV	20	PS Nepomuk	I	25	JSDHO Ždírec	V			
	Myt'	IV	20	PS Nepomuk	I	25	JSDHO Ždírec	V			
	Smederov	IV	20	PS Nepomuk	I	25	JSDHO Ždírec	V			
	Ždár	IV	20	PS Nepomuk	I	25	JSDHO Ždírec	V			
	Žinkovy	III A	15	PS Nepomuk	I	15	JSDHO Žinkovy	III	20	JSDHO Nepomuk	III
	Březí	IV	20	PS Nepomuk	I	25	JSDHO Březí	V			
	Čepinec	IV	20	PS Nepomuk	I	25	JSDHO Žinkovy	III			
	Kokořov	IV	20	PS Nepomuk	I	25	JSDHO Kokořov	V			
	Životice	IV	20	PS Nepomuk	I	25	JSDHO Kasejovice	III			



Územní odbor HZS kraje	Území obce, části obce	Stupeň nebezpečí	Přirazené jednotky PO a požadavek na jejich dobu dojezdu						Kat.		
			Doba dojezdu	Jednotka PO (dislokace)	Kat.	Doba dojezdu	Jednotka PO (dislokace)	Kat.		Doba dojezdu	Jednotka PO (dislokace)
	Východní Předměstí (Plzeň 3)	III A	15	PS Plzeň Střed	I	15	PS Plzeň Střed	I	20	PS Plzeň Slovany	I
	Litice (Plzeň 3)	III A	15	PS Plzeň Střed	I	15	PS Plzeň Střed	I	20	PS Slovany	I
	<b>Plzeň 4</b>										
	Bukovec	III A	15	PS Plzeň Střed	I	15	PS Plzeň Střed	I	20	JSDHO Bukovec	V
	Červený Hrádek	II B	10	PS Plzeň Střed	I	15	PS Plzeň Střed	I	15	JSDHO Červený Hrádek	V
	Doubravka	II A	10	PS Plzeň Střed	I	10	PS Plzeň Střed	I	15	JSDHO Doubravka	III
	Lobzy (Plzeň 4)	II A	10	PS Plzeň Střed	I	10	PS Plzeň Střed	I	15	PS Plzeň Slovany	I
	Východní Předměstí (Plzeň 4)	III A	15	PS Plzeň Střed	I	15	PS Plzeň Střed	I	20	PS Plzeň Slovany	I
	Újezd	II B	10	PS Plzeň Střed	I	15	PS Plzeň Střed	I	15	JSDHO Újezd	V
	<b>Plzeň 5-Křimice</b>										
	Křimice	II B	10	PS Plzeň Střed	I	15	PS Plzeň Střed	I	15	JSDHO Křimice	III
	<b>Plzeň 6-Litice</b>										
	Litice (Plzeň 6)	II B	10	PS Plzeň Střed	I	15	PS Plzeň Střed	I	15	JSDHO Litice	III
	<b>Plzeň 7-Radčice</b>										
	Radčice	II B	10	PS Plzeň Střed	I	15	PS Plzeň Střed	I	15	JSDHO Křimice	V
	<b>Plzeň 8-Černice</b>										
	Černice (Plzeň 8)	II B	10	PS Plzeň Slovany	I	15	PS Plzeň Slovany	I	15	JSDHO Černice	V
	<b>Plzeň 9-Malesice</b>										
	Malesice	III A	15	PS Plzeň Střed	I	15	PS Plzeň Střed	I	20	JSDHO Malesice	V
	Dolní Vlkyš	IV	20	PS Plzeň Střed	I	25	PS Plzeň Střed	I			

Územní odbor HZS kraje	Území obce, části obce	Stupeň nebezpečí	Přirazené jednotky PO a požadavek na jejich dobu dojezdu					
			Doba dojezdu	Jednotka PO (dislokace)	Kat.	Doba dojezdu		
			Doba dojezdu	Jednotka PO (dislokace)	Kat.	Doba dojezdu	Jednotka PO (dislokace)	Kat.
	Pízeň 10-Lhota							
	Lhota (u Dobřan)	III B	15	PS Pízeň Střed	I	20	PS Pízeň Střed	I
	Bdeněves	III A	15	PS Nýřany	I	20	JSDHO Nýřany	II
	Bezvěrov	III B	15	JSDHO Bezvěrov	III	20	PS Toužim	I
	Bílovo	IV	20	JSDHO Kralovice	II	25	PS Plasy	I
	Blatnice	III B	15	PS Nýřany	I	20	JSDHO Nýřany	II
	Blažim	IV	20	JSDHO Blažim	V	25	JSDHO Krsy	III
	Bohy	IV	20	JSDHO Kozojedy	III	25	PS Plasy	I
	Brodslavy	IV	20	JSDHO Kozojedy	III	25	PS Plasy	I
	Bučí	IV	20	JSDHO Bučí	V	25	PS Plasy	I
	Čeminy	III B	15	PS Pízeň Košutka	I	20	PS Pízeň Košutka	I
	Černikovice	IV	20	JSDHO Černikovice	V	25	PS Plasy	I
	Čerňovice	IV	20	JSDHO Pernarec	III	25	PS Pízeň Košutka	I
	Česká Bříza	III B	15	PS Pízeň Košutka	I	20	PS Pízeň Košutka	I
	Dobříč	III B	15	JSDHO Dobříč	III	20	PS Plasy	I
	Dolany	III A	15	JSDHO Dolany	V	15	PS Pízeň Košutka	I
	Dolní Bělá	III B	15	PS Plasy	I	20	PS Plasy	I
	Dolní Hradiště	IV	20	JSDHO Dolní Hradiště	V	25	PS Plasy	I
	Dražeň	IV	20	PS Plasy	I	25	JSDHO Dražeň	V
	Druztová	III B	15	JSDHO Zruč-Senec	III	20	PS Pízeň Košutka	I
							JSDHO Česká Bříza	V
							PS Plasy	I
							PS Pízeň Košutka	I
							JSDHO Dolní Bělá	V
							PS Pízeň Košutka	I
							PS Pízeň Košutka	I

Územní odbor HZS kraje	Území obce, části obce	Stupeň nebezpečí	Přirazené jednotky PO a požadavek na jejich dobu dojezdu								
			Jednotka PO (dislokace)		Jednotka PO (dislokace)		Jednotka PO (dislokace)				
			Doba dojezdu	Kat.	Doba dojezdu	Kat.	Doba dojezdu	Kat.			
	Dýšina	II B	10	JSDHO Dýšina	III	15	PS Pízeň Střed	I	15	PS Pízeň Střed	I
	Nová Hut'	III A	15	JSDHO Dýšina	III	15	PS Pízeň Střed	I	20	PS Pízeň Střed	I
	Heřmanova Hut'	III A	15	PS Nýřany	I	15	JSDHO Heřmanova Hut'	III	20	JSDHO Nýřany	II
	Hlince	III B	15	JSDHO Chřtč	III	20	PS Plasy	I	20	JSDHO Hlince	V
	Hněvnice	IV	15	PS Nýřany	I	20	JSDHO Stříbro	III			
	Holovousy	IV	20	JSDHO Holovousy	V	25	PS Plasy	I			
	Hromnice	III B	15	JSDHO Hromnice	V	20	PS Pízeň Košutka	I	20	PS Pízeň Košutka	I
	Horní Bělá	III B	15	PS Plasy	I	20	PS Plasy	I	20	JSDHO Horní Bělá	III
	Hvozd	III B	15	PS Plasy	I	20	PS Plasy	I	20	JSDHO Manětín	III
	Horní Bříza	II B	10	JSDHO Horní Bříza	II	15	PS Pízeň Košutka	I	15	PS Pízeň Košutka	I
	Chotítkov	II B	10	PS Pízeň Košutka	I	15	PS Pízeň Košutka	I	15	JSDHO Chotítkov	V
	Chrást	II B	10	JSDHO Chrást	III	15	PS Pízeň Střed	I	15	PS Pízeň Střed	I
	Chřtč	III A	15	JSDHO Chřtč	III	15	JSDHO Zvíkovec	II	20	JSDHO Kralovice	II
	Lhota	III B	15	JSDHO Chřtč	III	20	JSDHO Kralovice	II	20	JSDHO Zvíkovec	II
	Jarov	IV	20	PS Plasy	I	25	JSDHO Jarov	V			
	Chválenice	III B	15	PS Pízeň Slovany	I	20	PS Pízeň Slovany	I	20	JSDHO Chválenice	V
	Želčany	IV	20	PS Pízeň Slovany	I	25	JSDHO Želčany	V			
	Kaceřov	IV	20	PS Plasy	I	25	JSDHO Kaceřov	V			
	Kaznějov	II B	10	PS Plasy	I	15	PS Plasy	I	15	JSDHO Kaznějov	III
	Kbelany	IV	20	PS Nýřany	I	25	JSDHO Rochlov	V			

Územní odbor HZS kraje	Území obce, části obce	Stupeň nebezpečí	Přirazené jednotky PO a požadavek na jejich dobu dojezdu								
			Doba dojezdu	Jednotka PO (dislokace)	Kat.	Doba dojezdu	Jednotka PO (dislokace)	Kat.	Doba dojezdu	Jednotka PO (dislokace)	Kat.
	Kočín	IV	20	PS Plasy	I	25	JSDHO Kralovice	II			
	Kopidló	IV	20	PS Plasy	I	25	JSDHO Kralovice	II			
	Koryta	IV	20	PS Plasy	I	25	JSDHO Koryta	V			
	Kozojedy	III A	15	PS Plasy	I	15	PS Plasy	I	20	JSDHO Kozojedy	III
	Kozolupy	III A	15	PS Nýřany	I	15	JSDHO Nýřany	II	15	JSDHO Kozolupy	V
	Krašovice	III B	15	PS Pízeň Košutka	I	20	PS Plasy	I	20	JSDHO Krašovice	V
	Kožlany	II B	10	JSDHO Kralovice	II	15	PS Plasy	I	15	JSDHO Kožlany	III
	Kralovice	II B	10	JSDHO Kralovice	II	15	PS Plasy	I	15	PS Plasy	I
	Bukovina	IV	20	PS Plasy	I	25	PS Plasy	I			
	Hrádecko	IV	20	PS Plasy	I	25	JSDHO Kralovice	II			
	Mariánský Týnec	IV	20	PS Plasy	I	25	PS Plasy	I			
	Řemešín	IV	20	PS Plasy	I	25	PS Plasy	I			
	Trojany	IV	20	PS Plasy	I	25	PS Plasy	I			
	Krsy	IV	20	JSDHO Krsy	III	25	PS Pízeň Košutka	I			
	Křelovice	IV	20	JSDHO Křelovice	V	25	JSDHO Pernarec	III			
	Kunějovice	IV	20	JSDHO Všeřuby	III	25	PS Pízeň Košutka	I			
	Kyšice	III A	15	PS Pízeň Střed	I	15	PS Pízeň Střed	I	20	JSDHO Kyšice	III
	Ledce	III B	15	PS Pízeň Košutka	I	20	PS Pízeň Košutka	I	20	JSDHO Ledce	V
	Letkov	III B	15	PS Pízeň Slovány	I	20	PS Pízeň Slovány	I	20	JSDHO Letkov	V
	Lhůta	IV	20	PS Rokycany	I	25	JSDHO Lhůta	V			

Územní odbor HZS kraje	Území obce, části obce	Stupeň nebezpečí	Přirazené jednotky PO a požadavek na jejich dobu dojezdu								
			Doba dojezdu	Jednotka PO (dislokace)	Kat.	Doba dojezdu	Jednotka PO (dislokace)	Kat.	Doba dojezdu	Jednotka PO (dislokace)	Kat.
	Líně	III A	15	PS Nýřany	I	15	JSDHO Líně	III	20	JSDHO Nýřany	II
	Líšťany	III A	15	PS Pízeň Košutka	I	15	PS Pízeň Košutka	I	20	JSDHO Líšťany	V
	Líté	IV	20	PS Plasy	I	25	JSDHO Líté	V			
	Lochousice	IV	20	PS Nýřany	I	15	JSDHO Lochousice	V			
	Losiná	III A	15	PS Pízeň Slovany	I	15	PS Pízeň Slovany	I	20	JSDHO Losiná	V
	Loza	III B	15	PS Plasy	I	20	PS Plasy	I	20	JSDHO Horní Bělá	III
	Manětín	III A	15	JSDHO Manětín	III	15	PS Plasy	I	20	PS Plasy	I
	Luková	IV	20	JSDHO Manětín	III	25	PS Toužim	I			
	Mezí	IV	20	JSDHO Manětín	III	25	PS Plasy	I			
	Rabštejn nad Střelou	III B	15	JSDHO Žihle	III	20	JSDHO Manětín	III	20	JSDHO Žlutice	II
	Újezd	IV	20	JSDHO Manětín	III	25	PS Plasy	I			
	Zhořec	IV	20	PS Toužim	I	25	PS Plasy	I			
	Město Touškov	II B	10	PS Nýřany	I	15	JSDHO Město Touškov	III	15	JSDHO Nýřany	II
	Mladotice	III A	15	PS Plasy	I	15	PS Plasy	I	20	JSDHO Mladotice	V
	Mokrouše	III B	15	PS Pízeň Slovany	I	20	PS Pízeň Slovany	I	20	JSDHO Mokrouše	V
	Mrtník	III B	15	PS Plasy	I	20	PS Plasy	I	20	JSDHO Mrtník	V
	Myslinka	IV	20	PS Nýřany	I	25	JSDHO Město Touškov	III			
	Nadryby	IV	20	JSDHO Zruč-Senec	III	25	PS Pízeň Košutka	I			
	Nečtiny	III B	15	JSDHO Nečtiny	V	20	JSDHO Manětín	III	20	JSDHO Úněšov	III
	Nekmíř	III B	15	JSDHO Nekmíř	III	20	PS Pízeň Košutka	I	20	PS Pízeň Košutka	I



Územní odbor HZS kraje	Území obce, části obce	Stupeň nebezpečí	Přřazené jednotky PO a požadavek na jejich dobu dojezdu				Doba dolezdu	Kategorie	Doba dolezdu	Kategorie	Doba dolezdu	Jednotka PO (dislokace)	Kategorie
			Doba dolezdu	Jednotka PO (dislokace)	Kategorie	Doba dolezdu							
	Nevřeň	III B	15	PS Plzeň Košutka	I	20	I	20	I	20	JSDHO Nevřeň	V	
	Nezbavětice	III B	15	PS Plzeň Slovany	I	20	I	20	I	20	JSDHO Nezbavětice	V	
	Nezvěstice	II B	10	PS Plzeň Slovany	I	15	I	15	I	15	JSDHO Nezvěstice	V	
	Nýřany	II A	10	PS Nýřany	I	10	I	10	II	15	JSDHO Tlučná	III	
	Obora	III B	15	PS Plasy	I	20	I	20	I	20	JSDHO Obora	V	
	Ostrov u Bezdrůžic	IV	20	JSDHO Ostrov u Bezdrůžic	V	25	V	25	I				
	Pastuchovice	IV	20	JSDHO Žihle	III	25	III	25	II				
	Pernarec	III B	15	JSDHO Pernarec	III	20	III	20	III	20	PS Plzeň Košutka	I	
	Pláně	IV	20	PS Plasy	I	25	I	25	V				
	Plasy	II B	10	PS Plasy	I	15	I	15	I	15	JSDHO Plasy -Horní Hradiště	V	
	Babina	III B	15	PS Plasy	I	20	I	20	I	20	JSDHO Kralovice	II	
	Plešnice	III B	15	PS Nýřany	I	20	I	20	II	20	JSDHO Bdeněves	V	
	Přovany	III A	15	JSDHO Přovany	III	15	III	15	I	20	JSDHO Nýřany	II	
	Potvorov	IV	20	JSDHO Žihle	III	25	III	25	I				
	Přehýšov	III B	15	PS Nýřany	I	20	I	20	II	15	JSDHO Přehýšov	V	
	Příšov	III B	15	PS Plzeň Košutka	I	20	I	20	I	20	JSDHO Příšov	V	
	Rochlov	III B	15	PS Nýřany	I	20	I	20	II	15	JSDHO Rochlov	V	
	Rybnice	III B	15	PS Plasy	I	20	I	20	I	20	JSDHO Rybnice	V	
	Sedlec	IV	20	PS Plasy	I	25	I	25	II				
	Slatiná	IV	20	JSDHO Chříč	III	25	III	25	V				



Územní odbor HZS kraje	Území obce, části obce	Stupeň nebezpečí	Přifařené jednotky PO a požadavek na jejich dobu dojezdu								
			Doba dojezdu	Jednotka PO (dislokace)	Kat.	Doba dojezdu	Jednotka PO (dislokace)	Kat.	Doba dojezdu	Jednotka PO (dislokace)	Kat.
			10	PS Plzeň Slovany	I	15	PS Plzeň Slovany	I	15	JSDHO Starý Plzenec	III
15	PS Plzeň Slovany	I	20	PS Plzeň Slovany	I	20	JSDHO Sedlec	V			
20	JSDHO Chříč	III	25	JSDHO Studená	V						
20	PS Plzeň Slovany	I	25	JSDHO Štěnovický Borek	V						
10	PS Plzeň Slovany	I	15	PS Plzeň Slovany	I	15	JSDHO Štáhlavy	V			
15	PS Plzeň Slovany	I	20	PS Plzeň Slovany	I	20	JSDHO Štáhlavice	V			
20	PS Plasy	I	25	JSDHO Štichovice	V						
15	PS Plzeň Košutka	I	20	PS Plzeň Košutka	I	20	JSDHO Tatiná	V			
20	JSDHO Žihle	III	25	JSDHO Lubenec	II						
10	PS Nýřany	I	15	JSDHO Tlučná	III	15	JSDHO Nýřany	II			
15	JSDHO Trnová	V	20	PS Plzeň Košutka	I	20	PS Plzeň Košutka	I			
10	PS Plzeň Košutka	I	15	PS Plzeň Košutka	I	15	JSDHO Třemošná	V			
15	PS Plzeň Košutka	I	20	PS Plzeň Košutka	I	20	JSDHO Třemošná	V			
15	PS Plzeň Slovany	I	15	PS Plzeň Slovany	I	20	JSDHO Tymákov	V			
15	PS Nýřany	I	20	JSDHO Nýřany	II	20	PS Plzeň Střed	I			
20	PS Nýřany	I	25	JSDHO Město Touškov	III						
15	PS Nýřany	I	20	JSDHO Nýřany	II	15	JSDHO Pňovany	III			
15	JSDHO Úněšov	III	20	PS Plzeň Košutka	I	20	PS Plzeň Košutka	I			
15	PS Toužim	III	15	JSDHO Křivý	III	20	JSDHO Úterý	V			
10	PS Nýřany	I	15	PS Plzeň Střed	I	15	JSDHO Vejprnice	V			

Územní odbor HZS kraje	Území obce, části obce	Stupeň nebezpečí	Přřazené jednotky PO a požadavek na jejich dobu dojezdu									
			Doba dojezdu	Jednotka PO (dislokace)	Kat.	Doba dojezdu	Jednotka PO (dislokace)	Kat.	Doba dojezdu	Jednotka PO (dislokace)	Kat.	
	Velečín	IV	20	JSDHO Žihle	III	25	JSDHO Jesenice	II				
	Vochov	III B	15	PS Plzeň Střed	I	20	PS Plzeň Střed	I	20	JSDHO Vochov	V	
	Všehrady	IV	20	JSDHO Kozojedy	III	25	JSDHO Holovousy	V				
	Všeruby	III B	15	PS Plzeň Košutka	I	20	PS Plzeň Košutka	I	20	JSDHO Všeruby	III	
	Výrov	IV	20	PS Plasy	I	25	JSDHO Výrov	V				
	Hadačka	III B	15	PS Plasy	I	20	PS Plasy	I	20	JSDHO Výrov	V	
	Vysoká Libyně	III B	15	JSDHO Kralovice	II	20	PS Plasy	I	20	PS Plasy	I	
	Zahrádka	IV	20	JSDHO Úněšov	III	25	JSDHO Zahrádka	V				
	Zbůch	II B	10	PS Nýřany	I	15	JSDHO Nýřany	II	15	JSDHO Zbůch	V	
	Zruč - Senec	II B	10	PS Plzeň Košutka	I	15	PS Plzeň Košutka	I	15	JSDHO Zruč-Senec	III	
	Žihle	III A	15	JSDHO Žihle	III	15	JSDHO Kralovice	II	20	PS Plasy	I	
	Hluboká	IV	20	JSDHO Žihle	III	25	PS Plasy	I				
	Kalec	IV	20	JSDHO Žihle	III	25	PS Plasy	I				
	Nový Dvůr	IV	20	JSDHO Žihle	III	25	PS Plasy	I				
	Odlezy	IV	20	JSDHO Žihle	III	25	PS Plasy	I				
	Přehořov	IV	20	JSDHO Žihle	III	25	PS Plasy	I				
	Žilov	III B	15	PS Plzeň Košutka	I	20	PS Plzeň Košutka	I	20	JSDHO Žilov	V	

Seznam jednotek PO k zabezpečení území jednotkami PO, jejich dislokace a předurčení podle základní tabulky plošného pokrytí pro jednotlivá území obcí Plzeňského kraje  
 Územní odbor Rokycany, HZS Plzeňského kraje (ORP Rokycany)

Územní odbor HZS kraje	Území obce, části obce	Stupeň nebezpečí	Přirazené jednotky PO a požadavek na jejich dobu dojezdu						Kat.		
			Doba dojezdu	Jednotka PO (dislokace)	Kat.	Doba dojezdu	Jednotka PO (dislokace)	Kat.		Doba dojezdu	Jednotka PO (dislokace)
Rokycany	Rokycany- Plz. Předm.	II B	10	PS Rokycany	I	15	PS Rokycany	I	15	JSDHO Ejpovice	III
	Rokycany - Borek	III A	15	PS Rokycany	I	15	PS Rokycany	I	20	JSDHO Holoubkov	III
	Rokycany - Nové Město	II A	10	PS Rokycany	I	10	PS Rokycany	I	15	JSDHO Osek	III
	Rokycany - Střed	II B	10	PS Rokycany	I	15	PS Rokycany	I	15	JSDHO Osek	III
	Bezděkov	IV	20	PS Radnice	I	25	JSDHO Břasy	III			
	Břasy	III A	15	PS Radnice	I	15	JSDHO Břasy	III	20	JSDHO Radnice	II
	Darová	IV	20	PS Radnice	I	25	JSDHO Břasy	III			
	Kříše	III B	15	PS Radnice	I	20	JSDHO Břasy	III	20	JSDHO Kříše	V
	Stupno	III B	15	PS Radnice	I	20	JSDHO Břasy	III	20	JSDHO Radnice	II
	Vranovice	IV	20	PS Radnice	I	25	JSDHO Vranovice	V			
	Březina	III B	15	PS Rokycany	I	20	JSDHO Břasy	III	20	JSDHO Osek	III
	Bujesily	IV	20	PS Radnice	I	25	JSDHO Bujesily	V			
	Bušovice	III A	15	JSDHO Bušovice	III	15	PS Rokycany	I	20	JSDHO Osek	III
	Sedlecko	IV	20	JSDHO Bušovice	III	25	PS Rokycany	I			
	Štěpople	IV	20	JSDHO Bušovice	III	25	PS Rokycany	I			
	Cekov	IV	20	JSDHO Zbiroh	II	25	JSDHO Cekov	V			
Čílá	IV	20	JSDHO Podmokly	III	25	JSDHO Mlečice	III				
Dobřív	II B	10	JSDHO Dobřív	III	15	PS Rokycany	I	15	PS Rokycany	I	

Územní odbor HZS kraje	Území obce, části obce	Stupeň nebezpečí	Přirazené jednotky PO a požadavek na jejich dobu dojezdu						Kat.		
			Doba dojezdu	Jednotka PO (dislokace)	Kat.	Doba dojezdu	Jednotka PO (dislokace)	Kat.		Doba dojezdu	Jednotka PO (dislokace)
	Dobřív v Brdech	IV	20	JSDHO Dobřív	III	25	PS Rokycany	I			
	Pavlovsko	IV	20	PS Rokycany	I	25	PS Rokycany	I			
	Drahoňův Újezd	IV	20	JSDHO Drahoňův Újezd	III	25	PS Radnice	I			
	Ejovice	III A	15	JSDHO Drahoňův Újezd	III	15	PS Rokycany	I	20	PS Pízeň-Slovyany	I
	Hlohovice	IV	20	PS Radnice	I	25	JSDHO Hlohovice	III			
	Hlohovičky	IV	20	PS Radnice	I	25	JSDHO Hlohovice	III			
	Mostiště	IV	20	PS Radnice	I	25	JSDHO Hlohovice	III			
	Svinná	IV	20	PS Radnice	I	25	JSDHO Hlohovice	III			
	Holoubkov	II B	10	PS Rokycany	I	15	JSDHO Holoubkov	III	15	PS Rokycany	I
	Hrádek	III A	15	JSDHO Hrádek	III	15	PS Rokycany	I	20	PS Rokycany	I
	Nová Hut'	II B	10	PS Rokycany	I	15	PS Rokycany	I	15	JSDHO Hrádek	III
	Hradiště	IV	20	JSDHO Zvíkovec	II	25	JSDHO Podmokly	III			
	Hůrky	III A	15	PS Rokycany	I	15	PS Rokycany	I	20	JSDHO Hůrky	V
	Cheznovice	III A	15	JSDHO Cheznovice	III	15	JSDHO Mýto	III	20	JSDHO Strašice	III
	Chlum	IV	20	JSDHO Mlečice	III	25	JSDHO Zvíkovec	II			
	Chomle	IV	20	PS Radnice	I	25	JSDHO Skomelno	V			
	Kakejcov	IV	20	JSDHO Mirošov	III	25	JSDHO Kakejcov	V			
	Drážky	IV	20	JSDHO Mirošov	III	25	PS Rokycany	I			
	Kamenec	IV	20	PS Radnice	I	25	JSDHO Radnice	II			
	Kamenný Újezd	III A	15	PS Rokycany	I	15	PS Rokycany	I	20	JSDHO Kamenný Újezd	V
	Kocanda	III B	15	PS Rokycany	I	20	PS Rokycany	I	20	JSDHO Kamenný Újezd	V

Územní odbor HZS kraje	Území obce, části obce	Stupeň nebezpečí	Přirazené jednotky PO a požadavek na jejich dobu dojezdu						Kategorie		
			Doba dojezdu	Jednotka PO (dislokace)	Kat.	Doba dojezdu	Jednotka PO (dislokace)	Kat.		Doba dojezdu	Jednotka PO (dislokace)
	Kařez	III A	15	JSDHO Zbiroh	II	15	JSDHO Kařez	V	20	JSDHO Mýto	III
	Kařezek (Kařezek I)	IV	20	JSDHO Mýto	III	25	JSDHO Zbiroh	II			
	Klabava	III B	15	PS Rokycany	I	20	PS Rokycany	I	20	JSDHO Ejpovice	III
	Kladruby	IV	20	PS Radnice	I	25	JSDHO Kladruby	V			
	Hřešihlavy	IV	20	PS Radnice	I	25	JSDHO Kladruby	V			
	Třímány	IV	20	PS Radnice	I	25	JSDHO Radnice	II			
	Vojenice	IV	20	PS Radnice	I	25	JSDHO Kladruby	V			
	Kornatice	IV	20	JSDHO Mirošov	III	25	JSDHO Kornatice	V			
	Lhota pod Radčím	III A	15	JSDHO Zbiroh	II	15	PS Radnice	I	20	JSDHO Lhota pod Radčím	V
	Lhotka u Radnic	IV	20	PS Radnice	I	25	JSDHO Radnice	II			
	Chockov	IV	20	PS Radnice	I	25	JSDHO Radnice	II			
	Liblín	III A	15	PS Radnice	I	15	JSDHO Liblín	V	20	JSDHO Kozojedy	III
	Líšná	IV	20	JSDHO Zbiroh	II	25	JSDHO Líšná	V			
	Litohlavy	III A	15	PS Rokycany	I	15	PS Rokycany	I	20	JSDHO Litohlavy	V
	Medový Újezd	III B	15	PS Rokycany	I	20	PS Rokycany	I	20	JSDHO Medový Újezd	V
	Mešno	IV	20	JSDHO Mirošov	III	25	JSDHO Mešno	V			
	Mirošov	III B	10	JSDHO Mirošov	III	15	JSDHO Hrádek	III	15	PS Rokycany	I
	Mirošov v Brdech	IV	20	JSDHO Mirošov	III	25	PS Rokycany	I			
	Myt'	IV	20	JSDHO Mirošov	III	25	PS Rokycany	I			
	Mlečice	III B	15	JSDHO Mlečice	III	20	PS Radnice	I	20	JSDHO Zvíkovec	II
	Prašný Újezd	IV	20	JSDHO Mlečice	III	25	JSDHO Prašný Újezd	V			



Územní odbor HZS kraje	Území obce, části obce	Stupeň nebezpečí	Přifažené jednotky PO a požadavek na jejich dobu dojezdu						Kategorie Kat.		
			Doba dojezdu	Jednotka PO (dislokace)	Kat.	Doba dojezdu	Jednotka PO (dislokace)	Kat.		Doba dojezdu	Jednotka PO (dislokace)
	Skoupý	IV	20	JSDHO Mlečice	III	25	PS Radnice	I			
	Mýto	II B	10	JSDHO Mýto	III	15	JSDHO Holoubkov	III	15	PS Rokycany	I
	Kařízek II. (Dolní)	IV	20	JSDHO Mýto	III	25	PS Rokycany	I			
	Němčovice	IV	20	PS Radnice	I	25	JSDHO Němčovice	V			
	Olešná	IV	20	PS Radnice	I	25	JSDHO Němčovice	V			
	Nevid	IV	20	PS Rokycany	I	25	JSDHO Nevid	V			
	Osek	III A	15	PS Rokycany	I	15	PS Rokycany	I	20	JSDHO Osek	III
	Vítinka	IV	20	PS Rokycany	I	25	PS Rokycany	I			
	Ostrovce-Lh.-Ostrovec	III B	15	JSDHO Mlečice	III	20	JSDHO Drahoňův Újezd	III	20	PS Radnice	I
	Lhotka	IV	20	JSDHO Mlečice	III	25	JSDHO Zbiroh	II			
	Plískov	IV	20	JSDHO Zbiroh	II	25	PS Radnice	I			
	Podmoky	III A	15	JSDHO Podmoky	III	15	JSDHO Mlečice	III	20	JSDHO Zvíkovec	II
	Příkosice	III B	15	JSDHO Mirošov	III	20	PS Rokycany	I	20	JSDHO Příkosice	V
	Přivětice	IV	20	PS Radnice	I	25	JSDHO Přivětice	V			
	Sklenná Huť	IV	20	PS Radnice	I	25	JSDHO Přivětice	V			
	Radnice	II B	10	PS Radnice	I	15	JSDHO Radnice	II	15	JSDHO Břasy	III
	Svatá Barbora	IV	20	PS Radnice	I	25	JSDHO Radnice	II			
	Raková	III B	15	PS Rokycany	I	20	PS Rokycany	I	20	JSDHO Raková	V
	Sebečice	IV	20	PS Radnice	I	25	JSDHO Radnice	II			
	Biskoupky	IV	20	PS Radnice	I	25	JSDHO Radnice	II			
	Sirá	IV	20	JSDHO Zbiroh	II	25	JSDHO Sirá	V			

Územní odbor HZS kraje	Území obce, části obce	Stupeň nebezpečí	Přifařené jednotky PO a požadavek na jejich dobu dojezdu						Kategorie		
			Doba dojezdu	Jednotka PO (dislokace)	Kat.	Doba dojezdu	Jednotka PO (dislokace)	Kat.		Doba dojezdu	Jednotka PO (dislokace)
	Skomelno	III B	15	PS Radnice	I	20	JSDHO Skomelno	V	20	JSDHO Radnice	II
	Skořice	IIIB	15	JSDHO Skořice	III	20	JSDHO Mirošov	III	20	JSDHO Hrádek	III
	Skořice v Brdech	IV	20	JSDHO Skořice	III	25	PS Rokycany	I			
	Smědčice	III B	15	JSDHO Bušovice	III	20	PS Rokycany	I	20	PS Rokycany	I
	Strašice	IIIB	10	JSDHO Strašice	III	15	JSDHO Dobřív	III	15	PS Rokycany	I
	Strašice v Brdech	IV	20	JSDHO Strašice	III	25	PS Rokycany	I			
	Svojkovice	IIIB	15	PS Rokycany	I	20	JSDHO Holoubkov	III	20	PS Rokycany	I
	Štítov	IV	20	JSDHO Mirošov	III	25	JSDHO Štítov	V			
	Štítov v Brdech	IV	20	JSDHO Mirošov	III	25	PS Rokycany	I			
	Těně	IIIB	15	JSDHO Strašice	III	20	PS Hořovice	I	20	JSDHO Těně	V
	Těně v Brdech	IV	20	JSDHO Strašice	III	25	PS Rokycany	I			
	Terešov	IV	20	JSDHO Mlečice	III	25	JSDHO Terešov	V			
	Bílá Skála	IV	20	JSDHO Mlečice	III	25	PS Radnice	I			
	Terešovská Huť	IV	20	JSDHO Mlečice	III	25	PS Radnice	I			
	Těškov	IIIA	15	JSDHO Mýto	III	15	JSDHO Holoubkov	III	20	JSDHO Těškov	V
	Trokavec	IV	20	JSDHO Skořice	III	25	PS Rokycany	I			
	Trokavec v Brdech	IV	20	JSDHO Skořice	III	25	PS Rokycany	I			
	Týčec	III A	15	JSDHO Zbiroh	II	15	JSDHO Týčec	V	20	PS Hořovice	I
	Újezd u Svatého kříže	IIIA	15	PS Radnice	I	15	JSDHO Radnice	II	20	JSDHO Němčovice	V

Územní odbor HZS kraje	Území obce, části obce	Stupeň nebezpečí	Přifažené jednotky PO a požadavek na jejich dobu dojezdu						Kat.	Doba dojezdu	Jednotka PO (dislokace)	Kat.	Doba dojezdu	Jednotka PO (dislokace)	Kat.
			Doba dojezdu	Jednotka PO (dislokace)	Kat.	Doba dojezdu	Jednotka PO (dislokace)	Kat.							
	Vejvanov	III A	15	PS Radnice	I	15	JSDHO Radnice	II	20	JSDHO Vejvanov	V			V	
	Veselá	III B	15	PS Rokycany	I	20	PS Rokycany	I	20	JSDHO Veselá	V			V	
	Visky	IV	20	JSDHO Mirošov	III	25	PS Rokycany	I							
	Volduchy	II B	10	PS Rokycany	I	15	PS Rokycany	I	15	JSDHO Volduchy	V			V	
	Všenice	III B	15	PS Radnice	I	20	JSDHO Bušovice	III	20	JSDHO Všenice	V			V	
	Zbiroh - Zbiroh	II B	10	JSDHO Zbiroh	II	15	JSDHO Drahoňův Újezd	III	15	PS Hořovice	I			I	
	Zbiroh - Chotětín	IV	20	JSDHO Zbiroh	II	25	JSDHO Drahoňův Újezd	III							
	Zbiroh - Třebnuška	IV	20	JSDHO Zbiroh	II	25	PS Radnice	I							
	Zbiroh - Jablečno	IV	20	JSDHO Zbiroh	II	25	JSDHO Drahoňův Újezd	III							
	Zbiroh - Přisedice	IV	20	JSDHO Zbiroh	II	25	PS Radnice	I							
	Zvíkovec	IV	20	JSDHO Zvíkovec	II	25	JSDHO Podmokly	III							



Seznam jednotek PO k zabezpečení území jednotkami PO, jejich dislokace a předurčení podle základní tabulky plošného pokrytí pro jednotlivá území obcí Plzeňského kraje

Územní odbor Tachov, HZS Plzeňského kraje (ORP Stříbro a Tachov)

Územní odbor HZS kraje	Území obce, části obce	Stupeň nebezpečí	Přirazené jednotky PO a požadavek na jejich dobu dojezdu						Kategorie		
			Doba dojezdu	Jednotka PO (dislokace)	Kat.	Doba dojezdu	Jednotka PO (dislokace)	Kat.		Doba dojezdu	Jednotka PO (dislokace)
Tachov	Benešovice	IV	20	PS Stříbro	I	25	JSDHO Kladruby	III			
	Lom u Stříbra	IV	20	PS Stříbro	I	25	JSDHO Stříbro	III			
	Bezdrůžice	III B	15	JSDHO Konstan.Lázně	III	20	JSDHO Bezdrůžice	V	20	JSDHO Krsy	III
	Dolní Polžice	IV	20	Konstan.Lázně	III	25	JSDHO Bezdrůžice	V			
	Horní Polžice	IV	20	JSDHO Konstan.Lázně	III	25	JSDHO Bezdrůžice	V			
	Kamýk	IV	20	JSDHO Bezdrůžice	V	25	JSDHO Konstan. Lázně	III			
	Kohoutov	IV	20	JSDHO Konstan.Lázně	III	25	JSDHO Bezdrůžice	V			
	Křivce	IV	20	JSDHO Konstan.Lázně	III	25	JSDHO Bezdrůžice	V			
	Pačín	IV	20	JSDHO Konstan.Lázně	III	25	JSDHO Bezdrůžice	V			
	Řešín	IV	20	JSDHO Konstan.Lázně	III	25	JSDHO Bezdrůžice	V			
	Zhořec	IV	20	JSDHO Konstan.Lázně	III	25	JSDHO Bezdrůžice	V			
	Bor	II B	10	JSDHO Bor	III	15	JSDHO Stráž	III	15	JSDHO Přimda	III
	Bezděkov	IV	20	JSDHO Bor	III	25	PS Tachov	I			
	Boječnice	IV	20	JSDHO Bor	III	25	PS Stříbro	I			
	Borovany	IV	20	JSDHO Bor	III	25	PS Stříbro	I			
	Čečkovice	IV	20	JSDHO Bor	III	25	PS Tachov	I			
Darnov	IV	20	PS Tachov	I	25	JSDHO Darnov	V				
Doly	IV	20	JSDHO Bor	III	25	PS Tachov	I				
Hlupenov	IV	20	JSDHO Bor	III	25	PS Tachov	I				

Územní odbor HZS kraje	Území obce, části obce	Stupeň nebezpečí	Přifažené jednotky PO a požadavek na jejich dobu dojezdu						Kat.		
			Doba dojezdu	Jednotka PO (dislokace)	Kat.	Doba dojezdu	Jednotka PO (dislokace)	Kat.		Doba dojezdu	Jednotka PO (dislokace)
	Holostřevy	IV	20	JSDHO Bor	III	25	PS Stříbro	I			
	Kosov	IV	20	JSDHO Bor	III	25	PS Stříbro	I			
	Kurojedy	IV	20	JSDHO Bor	III	25	PS Tachov	I			
	Lhota	IV	20	JSDHO Bor	III	25	PS Tachov	I			
	Lužná	IV	20	JSDHO Bor	III	25	JSDHO Přimda	III			
	Málkovice	IV	20	JSDHO Bor	III	25	PS Tachov	I			
	Malovice	IV	20	JSDHO Bor	III	25	PS Tachov	I			
	Muckov	IV	20	JSDHO Bor	III	25	PS Tachov	I			
	Nová Hospoda	IV	20	JSDHO Bor	III	25	PS Tachov	I			
	Nový Dvůr	IV	20	JSDHO Bor	III	25	PS Stříbro	I			
	Ostrov	IV	20	JSDHO Bor	III	25	PS Tachov	I			
	Skviřín	IV	20	JSDHO Bor	III	25	PS Stříbro	I			
	Velká Ves	IV	20	JSDHO Bor	III	25	PS Tachov	I			
	Vysočany	III B	15	JSDHO Bor	III	20	PS Tachov	I	20	PS Tachov	I
	Brod nad Tichou	III B	15	PS Tachov	I	20	PS Tachov	I	20	JSDHO Brod nad Tichou	V
	Broumov	IV	20	JSDHO Planá	II	25	PS Tachov	I			
	Cebiv	III B	15	PS Stříbro	I	20	JSDHO Konstan.Lázně	III	20	JSDHO Cebiv	V
	Bezemin	IV	20	PS Stříbro	I	25	JSDHO Cebiv	V			
	Ctiboř	III B	15	PS Tachov	I	20	PS Tachov	I	20	JSDHO Ctiboř	V
	Břeží	IV	20	PS Tachov	I	25	JSDHO Ctiboř	V			
	Částkov	III B	15	PS Tachov	I	20	PS Tachov	I	20	JSDHO Částkov	V

Územní odbor HZS kraje	Území obce, části obce	Stupeň nebezpečí	Přifažené jednotky PO a požadavek na jejich dobu dojezdu						Kategorie		
			Doba dojezdu	Jednotka PO (dislokace)	Kat.	Doba dojezdu	Jednotka PO (dislokace)	Kat.		Doba dojezdu	Jednotka PO (dislokace)
	Maršovy Chody	IV	20	PS Tachov	I	25	JSDHO Částkov	V			
	Pernolec	IV	20	PS Tachov	I	25	JSDHO Částkov	V			
	Černošín	III B	15	JSDHO Černošín	III	20	PS Stříbro	I	20	JSDHO Planá	II
	Krásné Údolí	IV	20	JSDHO Černošín	III	25	PS Stříbro	I			
	Lažany	IV	20	JSDHO Černošín	III	25	PS Stříbro	I			
	Lhota	IV	20	JSDHO Černošín	III	25	PS Stříbro	I			
	Ostrovce	IV	20	JSDHO Černošín	III	25	PS Stříbro	I			
	Pytlův	IV	20	JSDHO Černošín	III	25	PS Stříbro	I			
	Třebel	IV	20	JSDHO Černošín	III	25	PS Stříbro	I			
	Víchov	IV	20	JSDHO Černošín	III	25	PS Stříbro	I			
	Záhoří	IV	20	JSDHO Černošín	III	25	PS Stříbro	I			
	Dlouhý Újezd	III B	15	PS Tachov	I	20	PS Tachov	I	20	JSDHO Dlouhý Újezd	V
	Erpužice	III B	15	PS Stříbro	I	20	JSDHO Pernarec	III	20	JSDHO Erpužice	V
	Blahousty	IV	20	PS Stříbro	I	25	JSDHO Erpužice	V			
	Malovice	IV	20	PS Stříbro	I	25	JSDHO Erpužice	V			
	Halže	III B	20	JSDHO Halže	III	25	PS Tachov	I			
	Branka	IV	20	PS Tachov	I	25	JSDHO Halže	III			
	Horní Výšina	IV	20	JSDHO Halže	III	25	PS Tachov	I			
	Svobodka	IV	20	JSDHO Halže	III	25	PS Tachov	I			
	Horní Kozolupy	IV	20	PS Stříbro	I	25	JSDHO Konstan.Lázně	III			
	Očín	IV	20	JSDHO Konstan.Lázně	III	25	PS Stříbro	I			

Územní odbor HZS kraje	Území obce, části obce	Stupeň nebezpečí	Přifažené jednotky PO a požadavek na jejich dobu dojezdu						Kategorie		
			Doba dojezdu	Jednotka PO (dislokace)	Kat.	Doba dojezdu	Jednotka PO (dislokace)	Kat.		Doba dojezdu	Jednotka PO (dislokace)
	Slavice	IV	20	JSDHO Konstan.Lázně	III	25	PS Stříbro	I			
	Strahov	IV	20	JSDHO Konstan.Lázně	III	25	PS Stříbro	I			
	Hošťka	III B	15	JSDHO Přímada	III	20	PS Tachov	I	20	JSDHO Hošťka	V
	Žebráky	IV	20	PS Tachov	I	25	JSDHO Přímada	III			
	Chodová Planá	III A	15	JSDHO Chodová Planá	III	15	JSDHO Planá	II	20	PS Mariánské Lázně	I
	Boněnov	IV	20	JSDHO Chodová Planá	III	25	PS Tachov	I			
	Dolní Kramolín	IV	20	JSDHO Chodová Planá	III	25	PS Tachov	I			
	Holubín	IV	20	JSDHO Chodová Planá	III	25	PS Tachov	I			
	Hostičkov	IV	20	JSDHO Chodová Planá	III	25	PS Tachov	I			
	Michalovy Hory	IV	20	JSDHO Chodová Planá	III	25	PS Tachov	I			
	Pístov	IV	20	JSDHO Chodová Planá	III	25	PS Tachov	I			
	Výškov	IV	20	JSDHO Chodová Planá	III	25	PS Tachov	I			
	Chodský Újezd	III A	15	PS Tachov	I	15	PS Tachov	I	20	JSDHO Nahý Újezdec	V
	Dolní Jadrůž	IV	20	PS Tachov	I	25	PS Tachov	I			
	Horní Jadrůž	IV	20	PS Tachov	I	25	PS Tachov	I			
	Nahý Újezdec	IV	20	PS Tachov	I	25	JSDHO Nahý Újezdec	V			
	Neblašov	IV	20	PS Tachov	I	25	PS Tachov	I			
	Štokov	IV	20	PS Tachov	I	25	PS Tachov	I			
	Žďár	IV	20	PS Tachov	I	25	PS Tachov	I			
	Kladruby	II B	10	PS Stříbro	I	15	JSDHO Kladruby	III	15	JSDHO Stříbro	III
	Brod u Stříbra	IV	20	JSDHO Kladruby	III	25	PS Stříbro	I			

Územní odbor HZS kraje	Území obce, části obce	Stupeň nebezpečí	Přifažené jednotky PO a požadavek na jejich dobu dojezdu						Kategorie		
			Doba dojezdu	Jednotka PO (dislokace)	Kat.	Doba dojezdu	Jednotka PO (dislokace)	Kat.		Doba dojezdu	Jednotka PO (dislokace)
	Láz	IV	20	JSDHO Kladruby	III	25	PS Stříbro	I			
	Milevo	IV	20	JSDHO Kladruby	III	25	PS Stříbro	I			
	Pozorka	III B	15	JSDHO Kladruby	III	20	PS Stříbro	I	20	JSDHO Stříbro	III
	Tuněchody	IV	20	JSDHO Kladruby	III	25	PS Stříbro	I			
	Vrbice u Stříbra	IV	20	JSDHO Kladruby	III	25	PS Stříbro	I			
	Kočov	IV	20	PS Tachov	I	25	JSDHO Kočov	V			
	Janov	IV	20	JSDHO Planá	II	25	PS Tachov	I			
	Klíčov	IV	20	JSDHO Planá	II	25	PS Tachov	I			
	Ústí	IV	20	JSDHO Planá	II	25	PS Tachov	I			
	Kokašice	III B	15	JSDHO Konstan.Lázně	III	20	JSDHO Černošín	III	20	JSDHO Kokašice	V
	Čeliv	IV	20	JSDHO Konstan.Lázně	III	25	PS Stříbro	I			
	Krasíkov	IV	20	JSDHO Konstan.Lázně	III	25	PS Stříbro	I			
	Lomy	IV	20	JSDHO Konstan.Lázně	III	25	PS Stříbro	I			
	Konstantinovy Lázně	III B	15	JSDHO Konstan.Lázně	III	20	PS Stříbro	I	20	JSDHO Křisy	III
	Břetislav	IV	20	JSDHO Konstan.Lázně	III	25	PS Stříbro	I			
	Dlouhé Hradiště	IV	20	JSDHO Konstan.Lázně	III	25	PS Stříbro	I			
	Nová Ves	IV	20	JSDHO Konstan.Lázně	III	25	PS Stříbro	I			
	Okrouhlé Hradiště	IV	20	JSDHO Konstan.Lázně	III	25	PS Stříbro	I			
	Poloučany	IV	20	JSDHO Konstan.Lázně	III	25	PS Stříbro	I			
	Potín	IV	20	JSDHO Konstan.Lázně	III	25	PS Stříbro	I			
	Šipín	IV	20	JSDHO Konstan.Lázně	III	25	PS Stříbro	I			

Územní odbor HZS kraje	Území obce, části obce	Stupeň nebezpečí	Přifažené jednotky PO a požadavek na jejich dobu dojezdu						Kategorie		
			Doba dojezdu	Jednotka PO (dislokace)	Kat.	Doba dojezdu	Jednotka PO (dislokace)	Kat.		Doba dojezdu	Jednotka PO (dislokace)
	Kostelec	III B	15	PS Stříbro	I	20	JSDHO Kladruby	III	20	JSDHO Kostelec	V
	Lšellín	IV	20	PS Stříbro	I	25	JSDHO Kostelec	V			
	Nedražice	IV	20	PS Stříbro	I	25	JSDHO Kostelec	V			
	Ostrov u Stříbra	IV	20	PS Stříbro	I	25	JSDHO Kostelec	V			
	Popov	IV	20	PS Stříbro	I	25	JSDHO Kostelec	V			
	Vrhavěč	IV	20	PS Stříbro	I	25	JSDHO Kostelec	V			
	Kšice	IV	20	PS Stříbro	I	25	JSDHO Stříbro	III			
	Lomnička	IV	20	PS Stříbro	I	25	JSDHO Stříbro	III			
	Lesná	III B	15	JSDHO Lesná	V	20	PS Tachov	I	20	JSDHO Lesná	V
	Háje	IV	20	PS Tachov	I	25	JSDHO Lesná	V			
	Písařova Vesce	IV	20	PS Tachov	I	25	JSDHO Lesná	V			
	Stará Knížecí Hut'	IV	20	PS Tachov	I	25	JSDHO Lesná	V			
	Lestkov	III B	15	JSDHO Lestkov	V	20	JSDHO Konstan.Lázně	III	20	JSDHO Planá	II
	Domaslav	IV	20	JSDHO Planá	II	25	JSDHO Lestkov	V			
	Hanov	IV	20	JSDHO Planá	II	25	JSDHO Lestkov	V			
	Stan	IV	20	JSDHO Konstan.Lázně	III	25	JSDHO Lestkov	V			
	Vrbice u Bezdružic	IV	20	JSDHO Konstan.Lázně	III	25	JSDHO Lestkov	V			
	Vysoké Jamné	IV	20	JSDHO Konstan.Lázně	III	25	JSDHO Lestkov	V			
	Lom u Tachova	III A	15	PS Tachov	I	15	PS Tachov	I	20	JSDHO Lom u Tachova	V
	Milíře	IV	20	PS Tachov	I	25	JSDHO Haiže	III			
	Zadní Milíře	IV	20	PS Tachov	I	25	JSDHO Haiže	III			

Územní odbor HZS kraje	Území obce, části obce	Stupeň nebezpečí	Přifažené jednotky PO a požadavek na jejich dobu dojezdu								
			Doba dojezdu	Jednotka PO (dislokace)	Kat.	Doba dojezdu	Jednotka PO (dislokace)	Kat.	Doba dojezdu	Jednotka PO (dislokace)	Kat.
	Obora	IV	20	PS Tachov	I	25	JSDHO Halže	III			
	Dolní Výšina	IV	20	PS Tachov	I	25	JSDHO Halže	III			
	Olbramov	IV	20	JSDHO Černošín	III	25	PS Stříbro	I			
	Kořen	IV	20	JSDHO Planá	II	25	JSDHO Konstan.Lázně	III			
	Zadub	IV	20	JSDHO Černošín	III	25	PS Stříbro	I			
	Ošelín	IV	20	JSDHO Ošelín	V	25	PS Stříbro	I			
	Dolní Plezom	IV	20	JSDHO Ošelín	V	25	PS Stříbro	I			
	Horní Plezom	IV	20	JSDHO Ošelín	V	25	PS Stříbro	I			
	Lobzy	IV	20	JSDHO Ošelín	V	25	PS Stříbro	I			
	Plezom	IV	20	JSDHO Ošelín	V	25	PS Stříbro	I			
	Planá	II A	10	JSDHO Planá	II	10	PS Tachov	I	15	JSDHO Chodová Planá	III
	Dolní Sedliště	IV	20	JSDHO Planá	II	25	PS Tachov	I			
	Kříňov	IV	20	JSDHO Planá	II	25	PS Tachov	I			
	Křiženec	IV	20	JSDHO Planá	II	25	PS Tachov	I			
	Otín	IV	20	JSDHO Planá	II	25	PS Tachov	I			
	Pavlovice	IV	20	PS Tachov	I	25	JSDHO Planá	II			
	Svahy	IV	20	JSDHO Planá	II	25	PS Tachov	I			
	Týnec	IV	20	JSDHO Planá	II	25	PS Tachov	I			
	Vížka	IV	20	JSDHO Planá	II	25	PS Tachov	I			
	Vysoké Sedliště	IV	20	JSDHO Planá	II	25	PS Tachov	I			
	Zliv	IV	20	JSDHO Planá	II	25	PS Tachov	I			



Územní odbor HZS kraje	Území obce, části obce	Stupeň nebezpečí	Přifařené jednotky PO a požadavek na jejich dobu dojezdu						Kat.			
			Doba dojezdu	Jednotka PO (dislokace)	Kat.	Doba dojezdu	Jednotka PO (dislokace)	Kat.		Doba dojezdu	Jednotka PO (dislokace)	Kat.
	Prostiboř	IV	20	PS Stříbro	I	25	JSDHO Staré Sedlo	V				
	Kopec	IV	20	PS Stříbro	I	25	JSDHO Staré Sedlo	V				
	Telice	IV	20	PS Stříbro	I	25	JSDHO Staré Sedlo	V				
	Přimda	III A	15	JSDHO Přimda	III	15	JSDHO Bor	III	20	PS Tachov	I	
	Kundratice	IV	20	JSDHO Přimda	III	25	PS Tachov	I				
	Malé Dvorce	IV	20	JSDHO Přimda	III	25	PS Tachov	I				
	Málkov	IV	20	JSDHO Přimda	III	25	PS Tachov	I				
	Mlýnec	IV	20	JSDHO Přimda	III	25	PS Tachov	I				
	Rájov	IV	20	JSDHO Přimda	III	25	PS Tachov	I				
	Tráskolupy	IV	20	JSDHO Přimda	III	25	PS Tachov	I				
	Újezd pod Přimdou	IV	20	JSDHO Přimda	III	25	PS Tachov	I				
	Velké Dvorce	III B	15	JSDHO Přimda	III	20	JSDHO Bor	III	20	PS Tachov	I	
	Rozvadov	III B	15	JSDHO Rozvadov	V	20	JSDHO Přimda	III	20	PS Tachov	I	
	Diana	IV	20	JSDHO Rozvadov	V	25	JSDHO Přimda	III				
	Milíře	IV	20	JSDHO Rozvadov	V	25	PS Tachov	I				
	Nové Domky	IV	20	JSDHO Rozvadov	V	25	PS Tachov	I				
	Rozcestí	IV	20	JSDHO Rozvadov	V	25	PS Tachov	I				
	Svatá Kateřina	IV	20	JSDHO Rozvadov	V	25	PS Tachov	I				
	Skapce	IV	20	PS Stříbro	I	25	JSDHO Zhoř	V				
	Krtín	IV	20	PS Stříbro	I	25	JSDHO Kladruby	III				
	Zálezly	IV	20	PS Stříbro	I	25	JSDHO Kladruby	III				



Územní odbor HZS kraje	Území obce, části obce	Stupeň nebezpečí	Přifažené jednotky PO a požadavek na jejich dobu dojezdu						Kategorie		
			Doba dojezdu	Jednotka PO (dislokace)	Kat.	Doba dojezdu	Jednotka PO (dislokace)	Kat.		Doba dojezdu	Jednotka PO (dislokace)
	Staré Sedliště	III B	15	PS Tachov	I	20	PS Tachov	I	20	JSDHO Staré Sedliště	V
	Labuť	IV	20	JSDHO Staré Sedliště	V	25	PS Tachov	I			
	Mchov	IV	20	PS Tachov	I	25	JSDHO Staré Sedliště	V			
	Nové Sedliště	IV	20	PS Tachov	I	25	JSDHO Nové Sedliště	V			
	Úšava	IV	20	PS Tachov	I	25	JSDHO Staré Sedliště	V			
	Staré Sedlo	IV	20	JSDHO Staré Sedlo	V	25	PS Stříbro	I			
	Darmyšl	IV	20	JSDHO Staré Sedlo	V	25	JSDHO Stráž	III			
	Racov	IV	20	JSDHO Staré Sedlo	V	25	PS Stříbro	I			
	Stráž	III A	15	JSDHO Stráž	III	15	JSDHO Bor	III	20	PS Stříbro	I
	Bernartice	IV	20	JSDHO Stráž	III	25	PS Stříbro	I			
	Boněnice	IV	20	JSDHO Stráž	III	25	PS Stříbro	I			
	Bonětičky	IV	20	JSDHO Stráž	III	25	PS Stříbro	I			
	Borek	IV	20	JSDHO Stráž	III	25	JSDHO Bor	III			
	Dehetná	IV	20	JSDHO Stráž	III	25	JSDHO Bor	III			
	Jadruž	IV	20	JSDHO Přimda	III	25	JSDHO Bor	III			
	Olešná	IV	20	JSDHO Stráž	III	25	PS Stříbro	I			
	Souměř	IV	20	JSDHO Stráž	III	25	PS Stříbro	I			
	Strachovice	IV	20	JSDHO Stráž	III	25	PS Stříbro	I			
	Valcha	IV	20	JSDHO Stráž	III	25	JSDHO Bor	III			
	Stříbro	II A	10	PS Stříbro	I	10	JSDHO Stříbro	III	15	JSDHO Kladruby	III
	Butov	IV	20	PS Stříbro	I	25	JSDHO Stříbro	III			

Územní odbor HZS kraje	Území obce, části obce	Stupeň nebezpečí	Přifažené jednotky PO a požadavek na jejich dobu dojezdu						Kategorie		
			Doba dojezdu	Jednotka PO (dislokace)	Kat.	Doba dojezdu	Jednotka PO (dislokace)	Kat.		Doba dojezdu	Jednotka PO (dislokace)
	Jezerce	IV	20	PS Stříbro	I	25	JSDHO Stříbro	III			
	Lhota u Stříbra	IV	20	PS Stříbro	I	25	JSDHO Stříbro	III			
	Milíkov	IV	20	PS Stříbro	I	25	JSDHO Stříbro	III			
	Otročin	IV	20	PS Stříbro	I	25	JSDHO Stříbro	III			
	Těchlovice	IV	20	PS Stříbro	I	25	JSDHO Stříbro	III			
	Studánka	III B	15	PS Tachov	I	20	PS Tachov	I	20	JSDHO Studánka	V
	Sulislav	III B	15	PS Stříbro	I	20	PS Nýřany	III	20	JSDHO Stříbro	III
	Svojšíň	III A	15	PS Stříbro	I	15	JSDHO Černošín	III	20	JSDHO Svojšíň	V
	Holyně	IV	20	PS Stříbro	I	25	JSDHO Svojšíň	V			
	Nynkov	IV	20	PS Stříbro	I	25	JSDHO Svojšíň	V			
	Řebří	IV	20	PS Stříbro	I	25	JSDHO Svojšíň	V			
	Sytno	III B	15	PS Stříbro	I	20	JSDHO Stříbro	III	20	JSDHO Heřmanova Hut'	III
	Tachov	II A	10	PS Tachov	I	10	PS Tachov	I	15	JSDHO Tachov	III
	Bíletín	IV	20	PS Tachov	I	25	JSDHO Tachov	III			
	Malý Rapotín	IV	20	PS Tachov	I	25	JSDHO Tachov	III			
	Mýto	IV	20	PS Tachov	I	25	JSDHO Tachov	III			
	Oldřichov	IV	20	PS Tachov	I	25	JSDHO Tachov	III			
	Světce	IV	20	PS JSDHO Tachov	I	25	JSDHO Tachov	III			
	Velký Rapotín	IV	20	PS Tachov	I	25	JSDHO Tachov	III			
	Vrátkov	IV	20	PS Tachov	I	25	JSDHO Tachov	III			
	Tisová	III B	15	PS Tachov	I	20	PS Tachov	I	20	JSDHO Tisová	V

Územní odbor HZS kraje	Území obce, části obce	Stupeň nebezpečí	Přirazené jednotky PO a požadavek na jejich dobu dojezdu						Kat.		
			Doba dojezdu	Jednotka PO (dislokace)	Kat.	Doba dojezdu	Jednotka PO (dislokace)	Kat.		Doba dojezdu	Jednotka PO (dislokace)
	Hlinné	IV	20	PS Tachov	I	25	JSDHO Tisová	V			
	Jemnice	IV	20	PS Tachov	I	25	JSDHO Tisová	V			
	Kumpolec	IV	20	PS Tachov	I	25	JSDHO Tisová	V			
	Lhotka	IV	20	PS Tachov	I	25	JSDHO Tisová	V			
	Trnová	IV	20	PS Tachov	I	25	JSDHO Tisová	V			
	Trpísty	III A	15	JSDHO Trpísty	V	15	PS Stříbro	I	20	JSDHO Pernarec	III
	Sviňomazy	IV	20	PS Stříbro	I	25	JSDHO Pernarec	III			
	Třemešné	IV	20	JSDHO Bělá/Radbůzou	II	25	JSDHO Třemešné	V			
	Bezděkov	IV	20	JSDHO Bělá/Radbůzou	II	25	JSDHO Přimda	III			
	Dubec	IV	20	JSDHO Bělá/Radbůzou	II	25	JSDHO Přimda	III			
	Nová Ves	IV	20	JSDHO Bělá/Radbůzou	II	25	JSDHO Přimda	III			
	Pavlíkov	IV	20	JSDHO Bělá/Radbůzou	II	25	JSDHO Třemešné	V			
	Únehle	IV	20	PS Stříbro	I	25	JSDHO Únehle	V			
	Vranov	IV	20	PS Stříbro	I	25	JSDHO Stříbro	III			
	Svinná	IV	20	PS Stříbro	I	25	JSDHO Stříbro	III			
	Zadní Chodov	III A	15	PS Tachov	I	15	PS Tachov	I	20	JSDHO Zadní Chodov	V
	Kyjov	IV	20	PS Tachov	I	25	PS Tachov	I			
	Záchlumí	III B	15	PS Stříbro	I	20	JSDHO Černošín	III	20	JSDHO Stříbro	III
	Zhoř	IV	20	PS Stříbro	I	25	JSDHO Zhoř	V			

Pozn.: Tučně je zvýrazněn název obce a název části obce shodný s názvem příslušné obce.

**Příloha č. 3  
k nařízení Plzeňského kraje č. 2/2018**

## **Dokumentace plošného pokrytí Plzeňského kraje jednotkami požární ochrany**

### **Seznam jednotek PO s územní působností a jednotek PO s místní působností zabezpečujících plošné pokrytí a jejich dislokace**

HZS Plzeňského kraje:

Územní odbor Domažlice (ORP Domažlice a Horšovský Týn)

Územní odbor Klatovy (ORP Horažďovice, Klatovy a Sušice)

Územní odbor Plzeň (ORP Blovice, Nepomuk, Přeštice, Stod, Kralovice, Nýřany a Plzeň)

Územní odbor Rokycany (ORP Rokycany)

Územní odbor Tachov (ORP Stříbro a Tachov)

**Seznam jednotek PO s územní působností a jednotek PO s místní působností zabezpečujících plošné pokrytí a jejich dislokace**

Územní odbor Domažlice, HZS Plzeňského kraje (ORP Domažlice a Horšovský Týn)

Evid. číslo JPO		Kat. JPO	Název JPO (dislokace JPO)	Zřizovatel
Okres	Jednotka			
321	010	I	PS Domažlice	HZS Plzeňského kraje
	012	I	PS Staňkov	HZS Plzeňského kraje
				2
	103	II/1	JSDHO Bělá nad Radbuzou	město Bělá nad Radbuzou
	134	II/1	JSDHO Horšovský Týn	město Horšovský Týn
	140	II/1	JSDHO Hostouň	město Hostouň
	162	II/1	JSDHO Klenčí pod Čerchovem	městys Klenčí pod Čerchovem
	210	II/1	JSDHO Poběžovice	město Poběžovice
				5
	101	III/1	JSDHO Domažlice	město Domažlice
	120	III/1	JSDHO Folmava	obec Česká Kubice
	148	III/1	JSDHO Chodov	obec Chodov
	155	III/1	JSDHO Kdyně	město Kdyně
	164	III/1	JSDHO Koloveč	městys Koloveč
	166	III/1	JSDHO Kout na Šumavě	obec Kout na Šumavě
	190	III/1	JSDHO Mířkov	obec Mířkov
	213	III/1	JSDHO Pocinovice	obec Pocinovice
	214	III/1	JSDHO Postřekov	obec Postřekov
	232	III/1	JSDHO Staňkov	město Staňkov
	247	III/1	JSDHO Všeruby	městys Všeruby
				11
	102	V	JSDHO Babylon	obec Babylon
	108	V	JSDHO Blížejov	obec Blížejov
	105	V	JSDHO Bořice	obec Zahořany
	156	V	JSDHO Brnířov	obec Brnířov
	183	V	JSDHO Březí	obec Meclov
	114	V	JSDHO Čermná	obec Čermná
	119	V	JSDHO Česká Kubice	obec Česká Kubice
	122	V	JSDHO Díly	obec Díly
	176	V	JSDHO Dobříkov	město Kdyně
	123	V	JSDHO Drahotín	obec Drahotín
	125	V	JSDHO Draženov	obec Draženov
	179	V	JSDHO Havlovice	město Domažlice
	127	V	JSDHO Hlohová	obec Hlohová
	223	V	JSDHO Hlohovčice	obec Hlohovčice
	157	V	JSDHO Hluboká	město Kdyně
	136	V	JSDHO Horní Metelsko	město Horšovský Týn
	154	V	JSDHO Hradiště	obec Hradiště
	230	V	JSDHO Hříchovice	obec Zahořany
	143	V	JSDHO Hyršov	městys Všeruby
	144	V	JSDHO Chocomyšl	obec Chocomyšl
	151	V	JSDHO Chodská Lhota	obec Chodská Lhota
	152	V	JSDHO Chrastavice	obec Chrastavice
	153	V	JSDHO Kanice	obec Kanice
	145	V	JSDHO Kaničky	obec Kaničky
	168	V	JSDHO Křenovy	obec Křenovy
	177	V	JSDHO Libkov	obec Libkov
	175	V	JSDHO Loučim	obec Loučim
	180	V	JSDHO Lštění	obec Blížejov
	250	V	JSDHO Luženičky	obec Luženičky
	182	V	JSDHO Meclov	obec Meclov
	117	V	JSDHO Mezholezy u Kdyně	obec Mezholezy u Kdyně
321	187	V	JSDHO Milavče	obec Milavče
	192	V	JSDHO Mnichov	obec Mnichov



195	V	JSDHO Močerady	obec	Močerady
196	V	JSDHO Mrákov	obec	Mrákov
199	V	JSDHO Mutěním	obec	Mutěním
201	V	JSDHO Nemanice	obec	Nemanice
246	V	JSDHO Němčice	obec	Němčice
228	V	JSDHO Nevolice	obec	Nevolice
158	V	JSDHO Nová Ves	obec	Nová Ves
198	V	JSDHO Nový Klíčov	obec	Mrákov
202	V	JSDHO Nový Kramolín	obec	Nový Kramolín
135	V	JSDHO Oplotec	město	Horšovský Týn
231	V	JSDHO Oprechtice	obec	Zahořany
208	V	JSDHO Osvračín	obec	Osvračín
203	V	JSDHO Pařezov	obec	Pařezov
237	V	JSDHO Pasečnice	obec	Pasečnice
150	V	JSDHO Pec	obec	Pec
212	V	JSDHO Pelechy	obec	Pelechy
163	V	JSDHO Petrovice	obec	Újezd
115	V	JSDHO Poděvousy	obec	Poděvousy
227	V	JSDHO Polžice	obec	Srby
159	V	JSDHO Prapořiště	město	Kdyně
215	V	JSDHO Puclice	obec	Puclice
188	V	JSDHO Radonice	obec	Milavče
218	V	JSDHO Rybník	obec	Rybník
104	V	JSDHO Sedlice	obec	Zahořany
219	V	JSDHO Semněvice	obec	Semněvice
169	V	JSDHO Semošice	město	Horšovský Týn
178	V	JSDHO Smržovice	město	Kdyně
121	V	JSDHO Spálenec	obec	Česká Kubice
167	V	JSDHO Spáňov	obec	Spáňov
222	V	JSDHO Srbice	obec	Srbice
225	V	JSDHO Srby	obec	Srby
229	V	JSDHO Stanětice	obec	Zahořany
160	V	JSDHO Starec	město	Kdyně
197	V	JSDHO Starý Klíčov	obec	Mrákov
235	V	JSDHO Stráž	obec	Stráž
236	V	JSDHO Strýčkovice	obec	Srbice
200	V	JSDHO Štítary	město	Hostouň
238	V	JSDHO Tlumačov	obec	Tlumačov
149	V	JSDHO Trhanov	obec	Trhanov
239	V	JSDHO Třebnice	obec	Meclov
245	V	JSDHO Úboč	obec	Úboč
240	V	JSDHO Újezd	obec	Újezd
107	V	JSDHO Újezd Svatého Kříže	město	Bělá nad Radbuzou
147	V	JSDHO Únějovice	obec	Únějovice
248	V	JSDHO Velký Malahov	obec	Velký Malahov
244	V	JSDHO Vidice	obec	Vidice
207	V	JSDHO Vlkanov	obec	Vlkanov
249	V	JSDHO Zahořany	obec	Zahořany
126	V	JSDHO Ždánov	obec	Ždánov
				82
822	VI	JSDHP PeHToo Horšovský Týn	podnik	PeHToo, a.s. Praha
828	VI	JSDHP ZOD Mrákov	podnik	ZOD Mrákov
				2
Celkem	JPO			102

**Seznam jednotek PO s územní působností a jednotek PO s místní působností  
Plzeňského kraje (celkový seznam s výhledovými kategoriemi)**

Územní odbor Klatovy, HZS Plzeňského kraje (ORP Horažďovice, Klatovy a Sušice)

Evid. číslo JPO		Kat. JPO	Název JPO (dislokace JPO)	Zřizovatel
Okres	Jednotka			
322	010	I	PS Klatovy	HZS Plzeňského kraje
322	011	I	PS Horažďovice	HZS Plzeňského kraje
322	012	I	PS Sušice	HZS Plzeňského kraje
322	013	I	PS Železná Ruda	HZS Plzeňského kraje
				4
322	346	II/1	JSDHO Železná Ruda	město Železná Ruda
				1
322	101	III/1	JSDHO Bezděkov	obec Bezděkov
322	103	III/1	JSDHO Běšiny	obec Běšiny
322	137	III/1	JSDHO Dlouhá Ves	obec Dlouhá Ves
322	150	III/1	JSDHO Hartmanice	město Hartmanice
322	155	III/1	JSDHO Hojsova Stráž	město Železná Ruda
322	157	III/1	JSDHO Horažďovice	město Horažďovice
322	169	III/1	JSDHO Chudenice	městys Chudenice
322	172	III/1	JSDHO Janovice nad Úhlavou	město Janovice nad Úhlavou
322	182	III/1	JSDHO Kašperské Hory	město Kašperské Hory
322	184	III/1	JSDHO Klatovy	město Klatovy
322	204	III/1	JSDHO Klatovy - Luby	město Klatovy
322	188	III/1	JSDHO Kolinec	městys Kolinec
322	213	III/1	JSDHO Malý Bor	obec Malý Bor
322	216	III/1	JSDHO Měčín	město Měčín
322	153	III/1	JSDHO Milínov	obec Hlavňovice
322	227	III/1	JSDHO Myslív	obec Myslív
322	231	III/1	JSDHO Nalžovské Hory	město Nalžovské Hory
322	244	III/1	JSDHO Nýrsko	město Nýrsko
322	254	III/1	JSDHO Pačejov	obec Pačejov
322	261	III/1	JSDHO Plánice	město Plánice
322	267	III/1	JSDHO Předslav	obec Předslav
322	269	III/1	JSDHO Rabí	město Rabí
322	272	III/1	JSDHO Rejštejn	město Rejštejn
322	283	III/1	JSDHO Soběšice	obec Soběšice
322	360	III/1	JSDHO Správy NPŠ a Obce Modrava	obec Modrava a Správa NP Šumava
322	362	III/1	JSDHO Správy NPŠ a Obce Prášíly	obec Prášíly a Správa NP Šumava
322	287	III/1	JSDHO Srní	obec Srní
322	288	III/1	JSDHO Strašín	obec Strašín
322	290	III/1	JSDHO Strážov	město Strážov
322	293	III/1	JSDHO Sušice	město Sušice
322	301	III/1	JSDHO Švihov	město Švihov
322	325	III/1	JSDHO Velhartice	obec Velhartice
				32
322	102	V	JSDHO Běhařov	obec Běhařov
322	105	V	JSDHO Bílenice	obec Žihobce
322	104	V	JSDHO Bílky	město Měčín
322	109	V	JSDHO Bolešiny	obec Bolešiny
322	111	V	JSDHO Boubín	město Horažďovice
322	114	V	JSDHO Břežany	obec Břežany
322	116	V	JSDHO Budětice	obec Budětice
322	119	V	JSDHO Buršice	městys Kolinec
322	120	V	JSDHO Bystřice	město Nýrsko
322	122	V	JSDHO Čachrov	městys Čachrov



322	123	V	JSDHO Čejkovy	obec	Hrádek u Sušice
322	126	V	JSDHO Černíč	obec	Hradešice
321	116	V	JSDHO Černíkov	obec	Černíkov
322	127	V	JSDHO Červené Poříčí	obec	Červené Poříčí
322	128	V	JSDHO Čihaň	obec	Čihaň
322	129	V	JSDHO Čimice	obec	Čimice
322	131	V	JSDHO Defurovy Lažany	obec	Chanovice
322	132	V	JSDHO Dehtín	město	Klatovy
322	134	V	JSDHO Dešenice	městys	Dešenice
322	136	V	JSDHO Dlažov	obec	Dlažov
322	140	V	JSDHO Dolany	obec	Dolany
322	305	V	JSDHO Dolejší Těšov	město	Hartmanice
322	141	V	JSDHO Domažličky	obec	Bolešiny
322	143	V	JSDHO Dražovice	obec	Dražovice
322	146	V	JSDHO Dubová Lhota	město	Janovice nad Úhlavou
322	345	V	JSDHO Frymburk	obec	Frymburk
322	147	V	JSDHO Habartice	město	Klatovy
322	148	V	JSDHO Hadrava	obec	Chudenín
322	151	V	JSDHO Hejná	obec	Hejná
322	152	V	JSDHO Hnačov	obec	Hnačov
322	161	V	JSDHO Hory Matky Boží	obec	Velhartice
322	162	V	JSDHO Hoštice	obec	Mochtín
322	164	V	JSDHO Hrádek	obec	Hrádek
322	163	V	JSDHO Hradešice	obec	Hradešice
322	165	V	JSDHO Chanovice	obec	Chanovice
322	166	V	JSDHO Chlistov	obec	Chlistov
322	167	V	JSDHO Chmelná	město	Sušice
322	168	V	JSDHO Chotěšov	obec	Velhartice
322	170	V	JSDHO Chudenín	obec	Chudenín
322	176	V	JSDHO Jetenovice	obec	Velký Bor
322	178	V	JSDHO Jindřichovice	městys	Kolinec
322	179	V	JSDHO Kadešice	obec	Žihobce
322	200	V	JSDHO Kejnice	obec	Kejnice
322	185	V	JSDHO Klenová	obec	Klenová
322	186	V	JSDHO Kocourov	obec	Mochtín
322	187	V	JSDHO Kokšín	město	Švihov
322	189	V	JSDHO Komušín	město	Horažďovice
322	192	V	JSDHO Kozí	obec	Běšiny
322	197	V	JSDHO Kvasetice	město	Plánice
322	199	V	JSDHO Kydlín	město	Klatovy
322	113	V	JSDHO Letovy	město	Nalžovské Hory
322	201	V	JSDHO Lhovice	město	Švihov
322	241	V	JSDHO Lomec	obec	Lomec
322	209	V	JSDHO Makov	obec	Předslav
322	210	V	JSDHO Malá Víska	obec	Vrhavěč
322	212	V	JSDHO Malonice	městys	Kolinec
322	217	V	JSDHO Měcholupy	obec	Předslav
322	215	V	JSDHO Mezihoří	obec	Mezihoří
322	218	V	JSDHO Milčice	obec	Myslív
322	219	V	JSDHO Milence	městys	Dešenice
322	221	V	JSDHO Mířenice	městys	Nalžovské Hory
322	222	V	JSDHO Mlázovy	obec	Kolinec
322	229	V	JSDHO Mlýnské Struhadlo	obec	Mlýnské Struhadlo
322	225	V	JSDHO Mochtín	obec	Mochtín
322	226	V	JSDHO Mokrosuky	obec	Mokrosuky
322	234	V	JSDHO Němčice	obec	Předslav
322	235	V	JSDHO Nemilkov	obec	Velhartice
322	237	V	JSDHO Nezamyslice	obec	Nezamyslice
322	238	V	JSDHO Nezdice na Šumavě	obec	Nezdice na Šumavě
322	240	V	JSDHO Neznašovy	obec	Vrhavěč
322	245	V	JSDHO Obytce	obec	Obytce



322	253	V	JSDHO Opálka	město	Strážov	
322	249	V	JSDHO Ostružno	obec	Nezdice na Šumavě	
322	251	V	JSDHO Otín	město	Klatovy	
322	256	V	JSDHO Petrovice u Janovic	město	Janovice nad Úhlavou	
322	258	V	JSDHO Petrovice u Sušice	obec	Petrovice u Sušice	
322	260	V	JSDHO Pích	obec	Hlavňovice	
322	263	V	JSDHO Podmokly	obec	Podmokly	
322	264	V	JSDHO Pohorsko	obec	Nezdice na Šumavě	
322	266	V	JSDHO Poleň	obec	Poleň	
322	270	V	JSDHO Radinovy	obec	Vrhavěč	
322	271	V	JSDHO Radkovice	město	Měčín	
322	274	V	JSDHO Rozsedly	obec	Žihobce	
322	276	V	JSDHO Skelná Hut'	obec	Chudenín	
322	277	V	JSDHO Skránčice	obec	Zavlekov	
322	278	V	JSDHO Slatina	obec	Slatina	
321	242	V	JSDHO Slavíkovice	obec	Černíkov	
322	280	V	JSDHO Slavošovice	obec	Bolešiny	
322	281	V	JSDHO Slivonice	obec	Velký Bor	
322	282	V	JSDHO Smrkovec	obec	Hradešice	
322	284	V	JSDHO Sobětice	město	Klatovy	
322	145	V	JSDHO Soustov	obec	Dlažov	
322	285	V	JSDHO Spůle	město	Janovice nad Úhlavou	
322	286	V	JSDHO Srstice	obec	Mochtín	
322	291	V	JSDHO Střeziměř	město	Klatovy	
322	295	V	JSDHO Svojšíce	obec	Petrovice u Sušice	
322	298	V	JSDHO Štěpanice	město	Hartmanice	
322	299	V	JSDHO Štěpánovice	město	Klatovy	
322	302	V	JSDHO Tajanov	město	Klatovy	
322	303	V	JSDHO Tedražice	obec	Hrádek u Sušice	
322	306	V	JSDHO Točnick	město	Klatovy	
322	310	V	JSDHO Třebýcina	město	Měčín	
322	312	V	JSDHO Tupadly	město	Klatovy	
322	313	V	JSDHO Tužice	obec	Tužice	
322	314	V	JSDHO Týnec u Horažďovic	obec	Malý Bor	
322	315	V	JSDHO Týnec u Klatov	obec	Týnec u Klatov	
322	318	V	JSDHO Ujčín	městys	Kolinec	
322	320	V	JSDHO Újezd u Plánice	obec	Újezd u Plánice	
322	321	V	JSDHO Úloh	obec	Běšiny	
322	323	V	JSDHO Velenovy	město	Nalžovské Hory	
322	324	V	JSDHO Velešice	obec	Pačejov	
322	326	V	JSDHO Velké Hydčice	obec	Velké Hydčice	
322	327	V	JSDHO Velký Bor	obec	Velký Bor	
322	330	V	JSDHO Víteň	město	Strážov	
322	333	V	JSDHO Volšovy	město	Sušice	
322	334	V	JSDHO Vrhavěč	obec	Vrhavěč	
322	335	V	JSDHO Vřeskovice	obec	Vřeskovice	
322	336	V	JSDHO Zahorčice	město	Strážov	
322	337	V	JSDHO Zavlekov	obec	Zavlekov	
322	338	V	JSDHO Zborovy	obec	Zborovy	
322	341	V	JSDHO Zdebořice	město	Plánice	
322	343	V	JSDHO Zelená Lhota	město	Nýrsko	
322	347	V	JSDHO Žihobce	obec	Žihobce	
322	252	V	JSDHO Žichovice	obec	Žichovice	
						124
322	801	VI	JSDHP Holzindustrie Chanovice	podnik	Holzindustrie Chanovice s. r. o.	
						1
	Celkem	JPO				162

**Seznam jednotek PO s územní působností a jednotek PO s místní působností  
Plzeňského kraje (celkový seznam s výhledovými kategoriemi)**

Územní odbor Plzeň, HZS Plzeňského kraje (ORP Blovice, Nepomuk, Přeštice, Stod, Kralovice, Nýřany a Plzeň)

Evid. číslo JPO		Kat. JPO	Název JPO (dislokace JPO)	Zřizovatel
Okres	Jednotka			
323	010	I	PS Plzeň 1 - Košutka	HZS Plzeňského kraje
323	011	I	PS Plzeň 2 - Slovany	HZS Plzeňského kraje
323	012	I	PS Plzeň 3 - Střed	HZS Plzeňského kraje
324	010	I	PS Přeštice	HZS Plzeňského kraje
324	011	I	PS Nepomuk	HZS Plzeňského kraje
325	010	I	PS Plasy	HZS Plzeňského kraje
325	011	I	PS Nýřany	HZS Plzeňského kraje
				7
325	129	II/1	JSDHO Horní Bříza	město Horní Bříza
325	162	II/1	JSDHO Kralovice	město Kralovice
325	194	II/1	JSDHO Nýřany	město Nýřany
				3
325	100	III/1	JSDHO Bezvěrov	obec Bezvěrov
324	103	III/1	JSDHO Blovice	město Blovice
324	119	III/1	JSDHO Dnešice	obec Dnešice
324	120	III/1	JSDHO Dobřany	město Dobřany
325	116	III/1	JSDHO Dobříč	obec Dobříč
325	124	III/1	JSDHO Dýšíná	obec Dýšíná
325	125	III/1	JSDHO Heřmanova Huť	obec Heřmanova Huť
321	131	III/1	JSDHO Holýšov	město Holýšov
325	126	III/1	JSDHO Horní Bělá	obec Horní Bělá
324	146	III/1	JSDHO Chotěšov	obec Chotěšov
325	137	III/1	JSDHO Chrást	obec Chrást
325	138	III/1	JSDHO Chříč	obec Chříč
324	151	III/1	JSDHO Kasejovice	město Kasejovice
325	144	III/1	JSDHO Kaznějov	město Kaznějov
325	148	III/1	JSDHO Kozojedy	obec Kozojedy
325	156	III/1	JSDHO Kožlany	město Kožlany
325	166	III/1	JSDHO Krsy	obec Krsy
325	168	III/1	JSDHO Kyšice	obec Kyšice
325	171	III/1	JSDHO Líně	obec Líně
324	181	III/1	JSDHO Merklín	obec Merklín
324	188	III/1	JSDHO Mladý Smolivec	obec Mladý Smolivec
325	176	III/1	JSDHO Manětín	město Manětín
325	215	III/1	JSDHO Město Touškov	město Město Touškov
324	195	III/1	JSDHO Nepomuk	město Nepomuk
324	204	III/1	JSDHO Nové Mitrovce	obec Nové Mitrovce
323	101	III/1	JSDHO Plzeň 1 - Bílá Hora	město Plzeň
323	100	III/1	JSDHO Plzeň 1 - Bolevec	město Plzeň
323	102	III/1	JSDHO Plzeň 2 - Božkov	město Plzeň
323	105	III/1	JSDHO Plzeň 3 - Skvrňany	město Plzeň
323	109	III/1	JSDHO Plzeň 4 - Doubravka	město Plzeň
323	114	III/1	JSDHO Plzeň 2 - Koterov	město Plzeň
323	117	III/1	JSDHO Plzeň 5 - Křimice	město Plzeň
323	108	III/1	JSDHO Plzeň 6 - Litice	město Plzeň
325	200	III/1	JSDHO Pernarec	obec Pernarec
325	211	III/1	JSDHO Pňovany	obec Pňovany
324	221	III/1	JSDHO Přeštice	město Přeštice
324	242	III/1	JSDHO Spálené Poříčí	město Spálené Poříčí
324	245	III/1	JSDHO Starý Plzenec	město Starý Plzenec
324	244	III/1	JSDHO Stod	město Stod
324	248	III/1	JSDHO Střížovice	obec Střížovice
324	249	III/1	JSDHO Štěnovice	obec Štěnovice



325	214	III/1	JSDHO Tlučná	obec	Tlučná	
325	222	III/1	JSDHO Úněšov	obec	Úněšov	
325	227	III/1	JSDHO Všeruby	obec	Všeruby	
325	234	III/1	JSDHO Zruč-Senec	obec	Zruč-Senec	
325	236	III/1	JSDHO Žihle	obec	Žihle	
324	152	III/1	JSDHO Žinkovy	městys	Žinkovy	
						47
323	602	IV	JHZSP SŽDC Plzeň	podnik	SŽDC, s. o. Praha	
						1
325	154	V	JSDHO Bdeněves	obec	Bdeněves	
325	110	V	JSDHO Blatnice	obec	Blatnice	
325	197	V	JSDHO Blažim	obec	Blažim	
324	105	V	JSDHO Borovno	obec	Borovno	
322	110	V	JSDHO Borovy	obec	Borovy	
324	106	V	JSDHO Březí	městys	Žinkovy	
325	113	V	JSDHO Bučí	obec	Bučí	
324	107	V	JSDHO Budislavice	obec	Mladý Smolivec	
324	111	V	JSDHO Čelákovy	obec	Zemětice	
325	216	V	JSDHO Čemíny	obec	Čemíny	
325	158	V	JSDHO Černíkovice	obec	Černíkovice	
324	112	V	JSDHO Černotín	obec	Dnešice	
321	251	V	JSDHO Černovice	obec	Černovice	
325	114	V	JSDHO Česká Bříza	obec	Česká Bříza	
324	114	V	JSDHO Číčov	město	Spálené Poříčí	
324	115	V	JSDHO Čižice	obec	Čižice	
324	116	V	JSDHO Čížkov	obec	Čížkov	
325	117	V	JSDHO Dolany	obec	Dolany	
324	121	V	JSDHO Dolce	obec	Dolce	
325	118	V	JSDHO Dolní Bělá	obec	Dolní Bělá	
325	121	V	JSDHO Dolní Hradiště	obec	Dolní Hradiště	
321	133	V	JSDHO Dolní Kamenice	město	Holýšov	
324	122	V	JSDHO Dolní Lukavice	obec	Dolní Lukavice	
324	123	V	JSDHO Dožice	obec	Mladý Smolivec	
324	124	V	JSDHO Dražkov	obec	Dražkov	
325	135	V	JSDHO Dražeň	obec	Dražeň	
324	125	V	JSDHO Dvorec	město	Nepomuk	
325	139	V	JSDHO Hlince	obec	Hlince	
325	140	V	JSDHO Holovousy	obec	Holovousy	
324	127	V	JSDHO Honezovice	obec	Honezovice	
321	132	V	JSDHO Horní Kamenice	obec	Horní Kamenice	
324	128	V	JSDHO Horní Lukavice	obec	Horní Lukavice	
324	129	V	JSDHO Horšice	obec	Horšice	
324	132	V	JSDHO Hofehledy	město	Spálené Poříčí	
324	232	V	JSDHO Hradčany	obec	Chlumčany	
324	133	V	JSDHO Hradec	obec	Hradec	
324	134	V	JSDHO Hradiště u Kasejovic	obec	Hradiště	
325	130	V	JSDHO Hromnice	obec	Hromnice	
324	141	V	JSDHO Chlum	obec	Chlum	
324	140	V	JSDHO Chlumčany	obec	Chlumčany	
324	142	V	JSDHO Chlumy	obec	Chlumy	
324	143	V	JSDHO Chocenice	obec	Chocenice	
325	136	V	JSDHO Chotíkov	obec	Chotíkov	
324	147	V	JSDHO Chválenice	obec	Chválenice	
324	149	V	JSDHO Jarov	obec	Jarov	
325	142	V	JSDHO Jarov	obec	Jarov	
325	143	V	JSDHO Kaceřov	obec	Kaceřov	
324	150	V	JSDHO Kladrubce	město	Kasejovice	
324	154	V	JSDHO Klášter	obec	Klášter	
324	156	V	JSDHO Kokořov	městys	Žinkovy	
325	147	V	JSDHO Koryta	obec	Koryta	
325	153	V	JSDHO Kozolupy	obec	Kozolupy	

325	165	V	JSDHO Krašovice	obec	Krašovice
325	167	V	JSDHO Křelovice	obec	Křelovice
321	171	V	JSDHO Kvíčovice	obec	Kvíčovice
325	169	V	JSDHO Ledce	obec	Ledce
324	167	V	JSDHO Letiny	obec	Letiny
324	166	V	JSDHO Letkov	obec	Letkov
324	164	V	JSDHO Lhůta	obec	Lhůta
324	169	V	JSDHO Lipnice	město	Spálené Poříčí
324	170	V	JSDHO Lisov	obec	Lisov
325	172	V	JSDHO Líšťany	obec	Líšťany
325	119	V	JSDHO Líté	obec	Líté
325	245	V	JSDHO Lochousice	obec	Lochousice
324	174	V	JSDHO Losiná	obec	Losiná u Plzně
324	177	V	JSDHO Lučistě	město	Spálené Poříčí
324	178	V	JSDHO Lužany	obec	Lužany
324	113	V	JSDHO Malinec	obec	Kbel
324	180	V	JSDHO Maňovice	obec	Mileč
324	182	V	JSDHO Měcholupy	obec	Měcholupy
324	184	V	JSDHO Mileč	obec	Mileč
324	185	V	JSDHO Milínov	obec	Milínov
324	187	V	JSDHO Míšov	obec	Míšov
325	186	V	JSDHO Mladotice	obec	Mladotice
324	190	V	JSDHO Mokrouše	obec	Mokrouše
325	187	V	JSDHO Mrtník	obec	Mrtník
324	192	V	JSDHO Nebílovy	obec	Nebílovy
325	188	V	JSDHO Nečtiny	obec	Nečtiny
325	189	V	JSDHO Nekmíř	obec	Nekmíř
324	196	V	JSDHO Netunice	obec	Netunice
321	172	V	JSDHO Neuměř	obec	Neuměř
324	197	V	JSDHO Neurazy	obec	Neurazy
325	191	V	JSDHO Nevřeň	obec	Nevřeň
324	198	V	JSDHO Nezavětice	obec	Nezavětice
324	200	V	JSDHO Nezvěstice	obec	Nezvěstice
324	202	V	JSDHO Nová ves u Dobřan	obec	Nová Ves
325	195	V	JSDHO Obora	obec	Obora
324	206	V	JSDHO Oplot	obec	Oplot
324	208	V	JSDHO Oselce	obec	Oselce
325	196	V	JSDHO Ostrov u Bezdržic	obec	Ostrov u Bezdržic
324	210	V	JSDHO Partoltice	obec	Neurazy
325	202	V	JSDHO Pláně	obec	Pláně
325	204	V	JSDHO Plasy (disl. Horní Hradiště)	město	Plasy
325	210	V	JSDHO Plešnice	obec	Plešnice
323	103	V	JSDHO Plzeň 2 - Hradiště	město	Plzeň
323	104	V	JSDHO Plzeň 3 - Doudlevec	město	Plzeň
323	115	V	JSDHO Plzeň 3 - Radobyčice	město	Plzeň
323	111	V	JSDHO Plzeň 4 - Bukovec	město	Plzeň
323	116	V	JSDHO Plzeň 4 - Červený Hrádek	město	Plzeň
323	110	V	JSDHO Plzeň 4 - Újezd	město	Plzeň
323	113	V	JSDHO Plzeň 8 - Černice	město	Plzeň
325	175	V	JSDHO Plzeň 9 - Malesice	město	Plzeň
324	216	V	JSDHO Prádlo	obec	Prádlo
324	219	V	JSDHO Předenice	obec	Předenice
325	212	V	JSDHO Přehýšov	obec	Přehýšov
324	222	V	JSDHO Příchovice	obec	Příchovice
325	170	V	JSDHO Příšov	obec	Příšov
324	223	V	JSDHO Ptenín	obec	Ptenín
324	285	V	JSDHO Radochovy	obec	Neurazy
324	227	V	JSDHO Radošice	obec	Mladý Smolivec
324	228	V	JSDHO Robčice	obec	Útušice
325	111	V	JSDHO Rochlov	obec	Rochlov
324	229	V	JSDHO Roupov	obec	Roupov



325	213	V	JSDHO Rybnice	obec	Rybnice	
324	233	V	JSDHO Seč	obec	Seč	
324	235	V	JSDHO Sedlec	město	Starý Plzenec	
324	234	V	JSDHO Sedliště	obec	Sedliště	
324	236	V	JSDHO Skašov	obec	Skašov	
325	141	V	JSDHO Slatina	obec	Slatina	
324	241	V	JSDHO Soběsuky	obec	Neurazy	
324	243	V	JSDHO Srby	obec	Srby	
324	246	V	JSDHO Starý Smolivec	obec	Mladý Smolivec	
325	249	V	JSDHO Studená	obec	Studená	
324	252	V	JSDHO Šlovice	město	Dobřany	
324	254	V	JSDHO Štáhlavice	obec	Štáhlavy	
324	253	V	JSDHO Štáhlavy	obec	Štáhlavy	
324	250	V	JSDHO Štěnovický Borek	obec	Štěnovický Borek	
321	173	V	JSDHO Štichov	obec	Štichov	
325	182	V	JSDHO Štichovice	obec	Štichovice	
324	255	V	JSDHO Štítov	město	Blovice	
325	243	V	JSDHO Tatiná	obec	Tatiná	
324	256	V	JSDHO Těnovice	město	Spálené Poříčí	
325	217	V	JSDHO Trnová	obec	Trnová	
325	218	V	JSDHO Třemošná	město	Třemošná	
324	259	V	JSDHO Tymákov	obec	Tymákov	
325	223	V	JSDHO Úterý	město	Úterý	
324	265	V	JSDHO Útušice	obec	Útušice	
325	225	V	JSDHO Vejpřnice	obec	Vejpřnice	
324	266	V	JSDHO Ves Touškov	obec	Ves Touškov	
325	226	V	JSDHO Vochov	obec	Vochov	
324	269	V	JSDHO Vrčeň	obec	Vrčeň	
324	270	V	JSDHO Vstíš	obec	Vstíš	
321	174	V	JSDHO Všekary	obec	Všekary	
325	164	V	JSDHO Výrov-Hadačka	obec	Výrov-Hadačka	
325	231	V	JSDHO Zahrádka	obec	Zahrádka	
325	232	V	JSDHO Zbůch	obec	Zbůch	
324	279	V	JSDHO Zdemyslice	obec	Zdemyslice	
324	281	V	JSDHO Zemětice	obec	Zemětice	
324	282	V	JSDHO Žákavá	obec	Žákava	
324	260	V	JSDHO Ždírec	obec	Ždírec	
324	226	V	JSDHO Želčany	obec	Chválenice	
324	211	V	JSDHO Želvice	obec	Mileč	
325	241	V	JSDHO Žilov	obec	Žilov	
						153
325	600	VI	JSDHP Čepro Třemošná	podnik	Čepro, a. s. Praha	
323	801	VI	JSDHP Prazdroj Plzeň	podnik	Prazdroj Plzeň, a. s. Plzeň	
324	831	VI	JSDHP Lasselsberger Chlumčany	podnik	LASSELSBERGER, s.r.o.	
						3
	Celkem	JPO				214

**Seznam jednotek PO s územní působností a jednotek PO s místní působností  
zabezpečujících plošné pokrytí a jejich dislokace**

Územní odbor Rokycany, HZS Plzeňského kraje (ORP Rokycany)

Evid. číslo JPO		Kat. JPO	Název JPO (dislokace JPO)	Zřizovatel
Okres	Jednotka			
326	010	I	PS Rokycany	HZS Plzeňského kraje
	011	I	PS Radnice	HZS Plzeňského kraje
				2
	154	II/1	JSDHO Radnice	město Radnice
	108	II/1	JSDHO Zbiroh	město Zbiroh
	103	II/1	JSDHO Zvíkovec	městys Zvíkovec
				3
	182	III/1	JSDHO Břasy	obec Břasy
	106	III/1	JSDHO Bušovice	obec Bušovice
	109	III/1	JSDHO Dobřív	obec Dobřív
	110	III/1	JSDHO Drahoňův Újezd	obec Drahoňův Újezd
	111	III/1	JSDHO Ejpovice	obec Ejpovice
	112	III/1	JSDHO Hlohovice	obec Hlohovice
	114	III/1	JSDHO Houloubkov	obec Houloubkov
	115	III/1	JSDHO Hrádek	město Hrádek
	119	III/1	JSDHO Cheznovice	obec Cheznovice
	140	III/1	JSDHO Mirošov	město Mirošov
	141	III/1	JSDHO Mlečice	obec Mlečice
	143	III/1	JSDHO Mýto	město Mýto
	147	III/1	JSDHO Osek	obec Osek
	149	III/1	JSDHO Podmokly	obec Podmokly
	162	III/1	JSDHO Skořice	obec Skořice
	163	III/1	JSDHO Strašice	obec Strašice
				16
	105	V	JSDHO Bujesily	obec Bujesily
	107	V	JSDHO Cekov	obec Cekov
	118	V	JSDHO Hůrky	obec Hůrky
	123	V	JSDHO Kakejcov	obec Kakejcov
	125	V	JSDHO Kamenný Újezd	obec Kamenný Újezd
	126	V	JSDHO Kařez	obec Kařez
	129	V	JSDHO Kladruby	obec Kladruby
	130	V	JSDHO Kornatice	obec Kornatice
	131	V	JSDHO Kříše	obec Břasy
132	V	JSDHO Lhota pod Radčem	obec Lhota pod Radčem	
135	V	JSDHO Liblín	obec Liblín	
136	V	JSDHO Líšná	obec Líšná	
137	V	JSDHO Litohlavy	obec Litohlavy	
138	V	JSDHO Medový Újezd	obec Medový Újezd	
139	V	JSDHO Mešno	obec Mešno	
144	V	JSDHO Němčovice	obec Němčovice	
145	V	JSDHO Nevid	obec Nevid	
150	V	JSDHO Prašný Újezd	obec Mlečice	
151	V	JSDHO Příkosice	obec Příkosice	
153	V	JSDHO Přivětice	obec Přivětice	
155	V	JSDHO Raková	obec Raková	
160	V	JSDHO Sirá	obec Sirá	
161	V	JSDHO Skomelno	obec Skomelno	
168	V	JSDHO Štítov	obec Štítov	
169	V	JSDHO Těně	obec Těně	
170	V	JSDHO Terešov	obec Terešov	
171	V	JSDHO Těškov	obec Těškov	
326	175	V	JSDHO Týček	obec Týček
	177	V	JSDHO Vejvanov	obec Vejvanov
	178	V	JSDHO Veselá	obec Veselá

	181	V	JSDHO Volduchy	obec	Volduchy	
	183	V	JSDHO Vranovice	obec	Břasy	
	116	V	JSDHO Všenice	obec	Všenice	
						33
	Celkem	JPO				54



**Seznam jednotek PO s územní působností a jednotek PO s místní působností  
Plzeňského kraje (celkový seznam s výhledovými kategoriemi)**

Územní odbor Tachov, HZS Plzeňského kraje (ORP Stříbro a Tachov)

Evid. číslo JPO		Kat JPO	Název JPO (dislokace JPO)	Zřizovatel	
Okres	Jednotka				
327	010	I	PS Tachov	HZS Plzeňského kraje	
	011	I	PS Stříbro	HZS Plzeňského kraje	
					2
	140	II/1	JSDHO Planá	město Planá	
					1
	104	III/1	JSDHO Bor	město Bor	
	109	III/1	JSDHO Černošín	město Černošín	
	114	III/1	JSDHO Halže	obec Halže	
	117	III/1	JSDHO Chodová Planá	městys Chodová Planá	
	119	III/1	JSDHO Kladruby	město Kladruby	
	122	III/1	JSDHO Konstantinovy Lázně	město Konstantinovy Lázně	
	142	III/1	JSDHO Přimda	město Přimda	
	147	III/1	JSDHO Stráž	městys Stráž	
	148	III/1	JSDHO Stříbro	město Stříbro	
	100	III/1	JSDHO Tachov	město Tachov	
					10
	103	V	JSDHO Bezručovice	město Bezručovice	
	105	V	JSDHO Brod nad Tichou	obec Brod nad Tichou	
	106	V	JSDHO Cebiv	obec Cebiv	
	107	V	JSDHO Ctiboř	obec Ctiboř	
	108	V	JSDHO Částkov	obec Částkov	
	110	V	JSDHO Damnov	město Bor	
	111	V	JSDHO Dlouhý Újezd	obec Dlouhý Újezd	
	113	V	JSDHO Erpužice	obec Erpužice	
	116	V	JSDHO Horní Kozolupy	obec Horní Kozolupy	
	168	V	JSDHO Hošťka	obec Hošťka	
	120	V	JSDHO Kočov	obec Kočov	
	121	V	JSDHO Kokašice	obec Kokašice	
	123	V	JSDHO Kostelec	obec Kostelec	
	127	V	JSDHO Lesná	obec Lesná	
	128	V	JSDHO Lestkov	obec Lestkov	
129	V	JSDHO Lom u Tachova	obec Lom u Tachova		
132	V	JSDHO Nahý Újezdec	obec Chodský Újezd		
174	V	JSDHO Nové Sedliště	obec Staré Sedliště		
138	V	JSDHO Ošelín	obec Ošelín		
143	V	JSDHO Rozvadov	obec Rozvadov		
144	V	JSDHO Skapce	obec Skapce		
145	V	JSDHO Staré Sedliště	obec Staré Sedliště		
146	V	JSDHO Staré Sedlo	obec Staré Sedlo		
149	V	JSDHO Studánka	obec Studánka		
152	V	JSDHO Svojšín	obec Svojšín		
154	V	JSDHO Tisová	obec Tisová		
155	V	JSDHO Trpísty	obec Trpísty		
156	V	JSDHO Třemešné	obec Třemešné		
179	V	JSDHO Únehle	obec Únehle		
161	V	JSDHO Zadní Chodov	obec Zadní Chodov		
162	V	JSDHO Zhoř	obec Zhoř		
				31	
	Celkem	JPO		44	



**Příloha č. 4  
k nařízení Plzeňského kraje č. 2/2018**

## **Dokumentace plošného pokrytí Plzeňského kraje jednotkami požární ochrany**

**Seznam jednotek předurčených pro záchranné práce při  
dopravních nehodách, haváriích, živelních pohromách  
a pro ochranu obyvatelstva**

**Plzeňský kraj**

Seznam jednotek PO předurčených pro záchranné práce při dopravních nehodách, haváriích, živelních pohromách a pro ochranu obyvatelstva

Plzeňský kraj

Seznam předurčených jednotek PO pro záchranné práce

Evid. číslo JPO		Typ JPO	Název JPO (dislokace JPO)	Zřizovatel
Okres	Jednotka			
321	010	C1-B, E-S	PS Domažlice	HZS Plzeňského kraje
	012	P1-C-Z	PS Staňkov	HZS Plzeňského kraje
	103	C-Z	JSDHO Bělá nad Radbuzou	město Bělá nad Radbuzou
322	010	C1-B, E-S	PS Klatovy	HZS Plzeňského kraje
	011	P1-C-Z	PS Horažďovice	HZS Plzeňského kraje
	012	P1-C-Z	PS Sušice	HZS Plzeňského kraje
	013	P0-C-Z	PS Železná Ruda	HZS Plzeňského kraje
	157	C-Z	JSDHO Horažďovice	město Horažďovice
	182	C-Z	JSDHO Kašperské Hory	město Kašperské Hory
	244	C-Z	JSDHO Nýrsko	město Nýrsko
	287	C-Z	JSDHO Srní	obec Srní
	293	C-Z	JSDHO Sušice	město Sušice
	346	C-Z	JSDHO Železná Ruda	město Železná Ruda
323	010	C3-B, F-O	PS Plzeň 1 - Košutka	HZS Plzeňského kraje
	011	P3-A-Z	PS Plzeň 2 - Slovany	HZS Plzeňského kraje
	012	P3-C-Z	PS Plzeň 3 - Střed	HZS Plzeňského kraje
	602	C-Z	JHZSP SŽDC Plzeň	SŽDC, s. o. Praha
324	010	P3-B-S	PS Přeštice	HZS Plzeňského kraje
	011	P1-C-Z	PS Nepomuk	HZS Plzeňského kraje
	103	C-Z	JSDHO Blovice	město Blovice
	120	C-Z	JSDHO Dobřany	město Dobřany
	131	C-Z	JSDHO Holýšov	město Holýšov
	195	C-Z	JSDHO Nepomuk	město Nepomuk
	244	C-Z	JSDHO Stod	město Stod
	325	010	P3-B-S	PS Plasy
011		P1-C-Z	PS Nýřany	HZS Plzeňského kraje
194		C-Z	JSDHO Nýřany	město Nýřany
236		C-Z	JSDHO Žihle	obec Žihle
326	010	C1-B-S	PS Rokycany	HZS Plzeňského kraje
	011	P0-C-Z	PS Radnice	HZS Plzeňského kraje
	140	C-Z	JSDHO Mirošov	město Mirošov
	154	C-Z	JSDHO Radnice	město Radnice
	108	C-Z	JSDHO Zbiroh	město Zbiroh
327	010	C1-B, E-S	PS Tachov	HZS Plzeňského kraje
	011	P1-C-Z	PS Stříbro	HZS Plzeňského kraje
	104	C-Z	JSDHO Bor	město Bor
	140	C-Z	JSDHO Planá	město Planá
	142	C-Z	JSDHO Přimda	město Přimda
	148	C-Z	JSDHO Stříbro	město Stříbro

Seznam předurčených jednotek PO plnících speciální úkoly pro ochranu obyvatelstva s územní působností v Plzeňském kraji

ORP	Jednotka SDH obce, kategorie JPO		Analýza potřeb * Nasazení při:	Předurčení
Domažlice	Milavče	V	území ORP Domažlice	Speciální úkoly
	Újezd	V	území ORP Domažlice	Speciální úkoly
Horšovský Týn	Blížejev	V	území ORP Horšovský Týn	Speciální úkoly
Klatovy	Zelená Lhota	V	ZP VD Nýrsko	Speciální úkoly
	Dešenice	V	ZP VD Nýrsko	Speciální úkoly
	Strážov	III/1	ZP VD Nýrsko	Speciální úkoly
	Víteň	V	ZP VD Nýrsko	Speciální úkoly
	Chudenín	V	ZP VD Nýrsko	Speciální úkoly

<b>Klatovy</b>	Bystřice nad Úhlavou	V	ZP VD Nýrsko	Speciální úkoly
	Běhařov	V	ZP VD Nýrsko	Speciální úkoly
	Dubová Lhota	V	ZP VD Nýrsko	Speciální úkoly
	Janovice nad Úhlavou	III/1	ZP VD Nýrsko	Speciální úkoly
	Petrovice nad Úhlavou	V	ZP VD Nýrsko	Speciální úkoly
	Klenová	V	ZP VD Nýrsko	Speciální úkoly
	Spůle	V	ZP VD Nýrsko	Speciální úkoly
	Týnec	V	ZP VD Nýrsko	Speciální úkoly
	Dlažov	V	ZP VD Nýrsko	Speciální úkoly
	Bezděkov	III/1	ZP VD Nýrsko	Speciální úkoly
	Lomec	V	ZP VD Nýrsko	Speciální úkoly
	Luby	III/1	ZP VD Nýrsko	Speciální úkoly
	Klatovy	III/1	ZP VD Nýrsko	Speciální úkoly
	Točnick	V	ZP VD Nýrsko	Speciální úkoly
	Tupadly	V	ZP VD Nýrsko	Speciální úkoly
	Chudenice	III/1	ZP VD Nýrsko	Speciální úkoly
	Předslav	III/1	ZP VD Nýrsko	Speciální úkoly
	Štěpánovice	V	ZP VD Nýrsko	Speciální úkoly
	Mezihoří	V	ZP VD Nýrsko	Speciální úkoly
	Lhovice	V	ZP VD Nýrsko	Speciální úkoly
	Červené Poříčí	V	ZP VD Nýrsko	Speciální úkoly
	Vřeskovice	V	ZP VD Nýrsko	Speciální úkoly
	Dolany	V	ZP VD Nýrsko	Speciální úkoly
	Vrhavec	V	ZP VD Nýrsko	Speciální úkoly
Tajanov	V	ZP VD Nýrsko	Speciální úkoly	
<b>Přeštice</b>	Lužany	V	ZP VD Nýrsko	Speciální úkoly
	Borovy	V	ZP VD Nýrsko	Speciální úkoly
	Ptenín	V	ZP VD Nýrsko	Speciální úkoly
	Merklín	III/1	ZP VD Nýrsko	Speciální úkoly
	Příchovice	V	ZP VD Nýrsko	Speciální úkoly
	Horšice	V	ZP VD Nýrsko	Speciální úkoly
	Dolce	V	ZP VD Nýrsko	Speciální úkoly
	Oplot	V	ZP VD Nýrsko	Speciální úkoly
	Dolní Lukavice	V	ZP VD Nýrsko	Speciální úkoly
	Horní Lukavice	V	ZP VD Nýrsko	Speciální úkoly
	Chlumčany	V	ZP VD Nýrsko	Speciální úkoly
	Šlovice	V	ZP VD Nýrsko	Speciální úkoly
	Předenice	V	ZP VD Nýrsko	Speciální úkoly
Čižice	V	ZP VD Nýrsko	Speciální úkoly	
Štěnovice	III/1	ZP VD Nýrsko	Speciální úkoly	
<b>Blovce</b>	Žinkovy	III/1	území ORP Blovice	Speciální úkoly
<b>Nepomuk</b>	Žinkovy	III/1	území ORP Nepomuk	Speciální úkoly
<b>Tachov</b>	Dlouhý Újezd	V	ZP VD Lučina	Speciální úkoly
	Lesná	V	ZP VD Lučina	Speciální úkoly
	Lom u Tachova	V	ZP VD Lučina	Speciální úkoly
	Ctiboř	V	ZP VD Lučina	Speciální úkoly
	Studánka	V	ZP VD Lučina	Speciální úkoly
	Částkov	V	ZP VD Lučina	Speciální úkoly
	Tisová	V	ZP VD Lučina	Speciální úkoly
	Staré Sedliště	V	ZP VD Lučina	Speciální úkoly
	Brod nad Tichou	V	ZP VD Lučina	Speciální úkoly
	Lestkov	V	ZP VD Lučina	Speciální úkoly
Damnov	V	ZP VD Lučina	Speciální úkoly	
<b>Stříbro</b>	Svojšíň	V	ZP VD Lučina	Speciální úkoly
	Bezdrůžice	V	ZP VD Lučina	Speciální úkoly
	Staré Sedlo	V	ZP VD Lučina	Speciální úkoly
	Cebiv	V	ZP VD Lučina	Speciální úkoly
	Erpužice	V	ZP VD Lučina	Speciální úkoly
	Zhoř	V	ZP VD Lučina	Speciální úkoly
	Kostelec	V	ZP VD Lučina	Speciální úkoly



<b>Nýřany</b>	Nýřany	II/1	ZP VD Hracholusky	Speciální úkoly	
	Tlučná	III/1	ZP VD Hracholusky	Speciální úkoly	
	Blatnice	V	ZP VD Hracholusky	Speciální úkoly	
	Pňovany	III/1	ZP VD Hracholusky	Speciální úkoly	
	Zbůch	V	ZP VD Hracholusky	Speciální úkoly, sklad HZS, obsluha KNP	
	Vochoz	V	ZP VD Hracholusky	Speciální úkoly	
	Ledce	V	ZP VD Hracholusky	Speciální úkoly	
	Všeruby	III/1	ZP VD Hracholusky	Speciální úkoly	
	Dolany	V	ZP VD Klabava	Speciální úkoly	
	Třemošná	V	Zóna HP ČEPRO	Speciální úkoly	
	Hromnice	V	Zóna HP ČEPRO	Speciální úkoly	
	<b>Rokycany</b>	Litohlavy	V	ZP VD Klabava	Speciální úkoly
		Volduchy	V	ZP VD Klabava	Speciální úkoly
Osek		III/1	ZP VD Klabava	Speciální úkoly	
Němčovice		V	území ORP Rokycany	Speciální úkoly	
Kornatice		V	území ORP Rokycany	Speciální úkoly	
Skořice		III/1	území ORP Rokycany	Speciální úkoly	
Skomelno		V	území ORP Rokycany	Speciální úkoly	
Hůrky		V	území ORP Rokycany	Speciální úkoly	
Cekov		V	území ORP Rokycany	Speciální úkoly	
Těškov		V	území ORP Rokycany	Speciální úkoly	
<b>Plzeň</b>	Chválenice	V	ZP VD Nýrsko	Speciální úkoly	
	Losiná	V	ZP VD Nýrsko	Speciální úkoly	
	Červený Hrádek	V	ZP VD Klabava	Speciální úkoly	
	Plzeň-Božkov	III/1	ZP VD Klabava	Speciální úkoly	
	Zruč-Senec	III/1	ZP VD Klabava	Speciální úkoly	
<b>Kralovice</b>	Kaznějov	III/1	ZP VD Žlutice	Speciální úkoly, sklad HZS, obsluha KNP	
	Obora	V	ZP VD Žlutice	Speciální úkoly	
	Rybnice	V	ZP VD Žlutice	Speciální úkoly	
	Nečtiny	V	ZP VD Žlutice	Speciální úkoly	
	Manětín	III/1	ZP VD Žlutice	Speciální úkoly	
	Žihle	III/1	ZP VD Žlutice	Speciální úkoly	
	Mladotice	V	ZP VD Žlutice	Speciální úkoly	

\* konkrétní místa nasazení JPO jsou stanovena v Havarijním plánu Plzeňského kraje

**Příloha č. 5  
k nařízení Plzeňského kraje č. 2/2018**

**Dokumentace plošného pokrytí Plzeňského kraje  
jednotkami požární ochrany**

**Seznam použitých zkratek**

## Seznam použitých zkratk

JPO	jednotka požární ochrany;
HZS	hasičský záchranný sbor;
PS	požární stanice;
JSDHO	jednotka sboru dobrovolných hasičů obce;
JHZSP	jednotka hasičského záchranného sboru podniku;
JSDHP	jednotka sboru dobrovolných hasičů podniku;
ORP	obec s rozšířenou působností;
Ko	kriterium počtu obyvatel;
Kui	kriterium charakteru území;
Kz	kriterium zásahů;
Kc	kriterium celkové;
SN	stupeň nebezpečí území obce;
Kat.	kategorie jednotky požární ochrany;
PO	stanice HZS kraje stanovená podle Přílohy č. 3 vyhlášky 247/2001 Sb., ve znění podějších předpisů, zabezpečuje výjezd jednoho družstva o zmenšeném početním stavu;
P1	stanice HZS kraje stanovená podle Přílohy č. 3 vyhlášky 247/2001 Sb., ve znění podějších předpisů, zabezpečuje výjezd jednoho družstva o zmenšeném početním stavu;
P3	stanice HZS kraje stanovená podle Přílohy č. 3 vyhlášky 247/2001 Sb., ve znění podějších předpisů, zabezpečuje výjezd jednoho družstva a družstva o zmenšeném početním stavu;
C1	stanice HZS kraje stanovená podle Přílohy č. 3 vyhlášky 247/2001 Sb., ve znění podějších předpisů, zabezpečuje výjezd dvou družstev;
C3	stanice HZS kraje stanovená podle Přílohy č. 3 vyhlášky 247/2001 Sb., ve znění podějších předpisů, zabezpečuje výjezd tří družstev;
A	jednotka HZS kraje předurčená pro záchranné práce na dálnicích, rychlostních silnicích a místních komunikacích a silnicích I. třídy pro dálkovou a mezistátní dopravu;
B	jednotka HZS kraje nebo jednotka PO kat. JPO II předurčená pro záchranné práce na všech komunikacích;
C	jednotka HZS kraje předurčená pro záchranné práce na všech komunikacích nebo jednotka PO kat. JPO II popř. JPO III předurčená pro záchranné práce zpravidla na vybraných úsecích dálnic, rychlostních silnic a místních komunikací a silnic I. třídy pro dálkovou a mezistátní dopravu;
Z	základní předurčenost JPO k zásahu na nebezpečné látky;
S	střední předurčenost jednotky HZS kraje k zásahu na nebezpečné látky;
O	jednotka HZS kraje určená jako opěrný bod pro likvidaci havárií nebezpečných látek;
E	jednotka HZS kraje určená vybavená automobilovým jeřábem s nosností výložníku do 20 tun a lanovým navijákem do 40 tun;
F	jednotka HZS kraje určená jako opěrný bod pro vyprošťování těžkých vozidel, je vybavena vyprošťovacím automobilem nebo automobilovým jeřábem s nosností výložníku nad 20 tun;
ZP	zvláštní povodeň;
VD	vodní dílo;
HP	havarijní plánování;
KNP	kontejner nouzového přežití;
NP	národní park;
NPŠ	Národní park Šumava;
SNPŠ	Správa Národního parku Šumava.



7/VS/2018 Veřejnoprávní smlouva uzavřená mezi městem Blovice a městem Nepomuk

# V e ř e j n o p r á v n í s m l o u v a

## na výkon agendy městské policie

dle ustanovení § 3a zákona č. 553/1991 Sb., o obecní policii, ve znění  
pozdějších předpisů

### I. Smluvní strany

#### 1. Město Blovice

Zastoupené: starostou města panem Janem Poduškou  
Adresa: Masarykovo náměstí 143, 336 01 Blovice  
Bankovní spojení: KB Přeštice, č. ú. 19-124361/0100  
IČO: 00256455  
(dále jen „město Blovice“)

#### 2. Město Nepomuk

Zastoupené: starostou města panem Ing. Jiřím Švecem  
Adresa: náměstí Augustina Němejce 63, 335 01 Nepomuk  
Bankovní spojení: Česká spořitelna, č. ú. 0725628399/0800  
IČO: 00256986  
(dále jen „město Nepomuk“)



Rozhodnutí o souhlasu nabylo právní moci dne 21. 2. 2018

KRAJSKÝ ÚŘAD Plzeňského kraje

V Plzni dne 26. 2. 2018 *Hrbáčková*

### II. Předmět smlouvy

ZN/14/PRAV/18

- Předmětem této veřejnoprávní smlouvy (dále jen „smlouva“) je provádění měření rychlosti vozidel úsekovým měřením Městskou policií Blovice vyplývající z ust. § 79a zákona č. 361/2000 Sb., o provozu na pozemních komunikacích a o změnách některých zákonů ve znění pozdějších předpisů (zákon o silničním provozu), dále z ust. § 2 písm. d zákona č. 553/1991 Sb., o obecní policii, ve znění pozdějších předpisů, na území města Nepomuk a oznamování zjištěných skutečností v souladu s ust. § 74 odst. 1 písm. f. zákona č. 250/2016, o odpovědnosti za přestupky a řízení o nich..
- Smlouva je uzavřena na základě usnesení Zastupitelstva města Nepomuk ze dne 12.12.2017 a usnesení Zastupitelstva města Blovice ze dne 11.12.2017.
- Městská policie Blovice zřízená na základě § 1 odst. 1 zákona č. 553/1991 Sb., o obecní policii, ve znění pozdějších předpisů, bude na základě této smlouvy vykonávat úkoly stanovené touto veřejnoprávní smlouvou na území města Nepomuk.

4. Úkoly dle této smlouvy bude Městská policie Blovice vykonávat počínaje prvním dnem měsíce následujícího po uzavření této smlouvy.
5. Starosta města Nepomuk vydá strážníkovi Městské policie Blovice písemné zmocnění, kterým bude tento prokazovat oprávněnost výkonu pravomoci na území města Nepomuk. Toto zmocnění je povinen mít strážník při výkonu činnosti u sebe.

### **III. Úhrada nákladů**

1. Podíl na nákladech spojených s výkonem úkolů Městské policie Blovice na území města Nepomuk dle této smlouvy nese město Nepomuk a byl smluvními stranami stanoven ve výši 50,- Kč za každé jednotlivé oznámení zjištěných skutečností dle čl. II. bod 1 této smlouvy.
2. Město Nepomuk se touto smlouvou zavazuje, že uhradí městu Blovice náklady dle bodu 1, a to na podkladě faktury, kterou jednou měsíčně vystaví a městu Nepomuk zašle město Blovice. Úhrada bude ze strany města Nepomuk uskutečněna nejpozději ve lhůtě do 15 kalendářních dnů ode dne obdržení faktury, a to platbou na bankovní účet města Blovice (KB Přeštice č.ú. 19-124361/0100), variabilní symbol bude uveden ve faktuře.

### **IV. Doba trvání smlouvy**

Smlouva se uzavírá na dobu určitou od jejího uzavření do 31.12.2018.

### **V. Společná a závěrečná ustanovení**

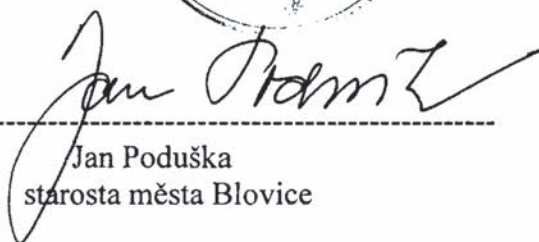
1. Smlouva nabývá účinnosti poté, co nabude právní moci rozhodnutí Krajského úřadu Plzeňského kraje o udělení souhlasu s uzavřením této veřejnoprávní smlouvy.
2. Smluvní strany zveřejní veřejnoprávní smlouvu bezodkladně po jejím uzavření na úředních deskách svých městských úřadů po dobu nejméně 15 dnů.
3. Po dobu platnosti této smlouvy vyvěsí smluvní strany na úředních deskách svých městských úřadů informaci o uzavření této smlouvy a jejím předmětu.
4. Tato smlouva se vyhotovuje ve třech stejnopisech, přičemž město Blovice obdrží jeden stejnopis, jeden stejnopis obdrží město Nepomuk a jeden stejnopis, včetně příslušných příloh obdrží Krajský úřad Plzeňského kraje spolu se žádostí o udělení souhlasu s uzavřením veřejnoprávní smlouvy.
5. Nedílnou součástí této smlouvy tvoří usnesení Zastupitelstva města Blovice, usnesení Zastupitelstva města Nepomuk a pravomocné rozhodnutí Krajského úřadu Plzeňského kraje o udělení souhlasu s uzavřením smlouvy.

6. Osobami oprávněnými jednat za smluvní strany při realizaci této smlouvy jsou za město Nepomuk i město Blovice rovněž místostarosta a tajemník městského úřadu.
7. Tato smlouva může být měněna pouze písemnými dodatky, které podléhají schválení smluvních stran a souhlasu Krajského úřadu Plzeňského kraje.

V Blovicích dne 19. 1. 2018

V Nepomuku dne 19. 1. 2018



  
-----  
Jan Poduška  
starosta města Blovice



  
-----  
Ing. Jiří Švec  
starosta města Nepomuk



8/VS/2018 Dohoda o ukončení veřejnoprávní smlouvy uzavřené mezi městem Nýřany a obcí Líně  
(uveřejněné v částce 1/2008 Věstníku Plzeňského kraje pod č. 5/VS/2008)

## Dohoda o ukončení veřejnoprávní smlouvy o výkonu úkolů obecní policie

Na základě usnesení zastupitelstva města Nýřany (viz bod 4.4 této dohody) a usnesení zastupitelstva obce Líně (viz bod 4.4 této dohody) uzavírají níže uvedené smluvní strany tuto veřejnoprávní smlouvu.

### Čl. 1 Smluvní strany

- 1.1 Město Nýřany**  
zastoupené starostou města Ing. Jiřím Davidkem  
se sídlem 330 23 Nýřany, Benešova třída 295  
IČ: 00 25 81 99  
příslušné do správního obvodu Plzeňského kraje  
(dále jen „město Nýřany“)
- 1.2 Obec Líně**  
zastoupená starostou obce Bc. Michalem Gotthartem  
se sídlem 330 21 Líně, Plzeňská 145  
IČ: 00 25 80 59  
příslušné do správního obvodu Plzeňského kraje  
(dále jen „obec Líně“)



Rozhodnutí o souhlasu nabylo právní moci dne 13. 2. 2018

②

KRAJSKÝ ÚŘAD Plzeňského kraje

V Písní dne 13. 2. 2018  
JAN/13/RAV/18

### Čl. 2 Předmět dohody

Smluvní strany uzavřely veřejnoprávní smlouvu o výkonu úkolů obecní policie (provádění kontrolního měření rychlosti motorových vozidel v katastru obce Líně) podle § 3a zákona č. 553/1991 Sb., o obecní policii. Veřejnoprávní smlouva nabyla účinnosti dnem 30. 11. 2007. Plnění úkolů na základě uvedené veřejnoprávní smlouvy vykonávala Městská policie Nýřany ode dne 01. 01. 2008. Veřejnoprávní smlouva byla uzavřena na dobu neurčitou (viz článek V. odst. 1 veřejnoprávní smlouvy). Tato veřejnoprávní smlouva byla dne 27. 3. 2008 zveřejněna ve Věstníku právních předpisů Plzeňského kraje v částce 1/2008 pod č. 5/VS/2008.

### Čl. 3 Dohoda o ukončení

Smluvní strany se v souladu s § 166 odst. 1 zákona č. 500/2004 Sb., správní řád ve znění pozdějších předpisů a v souladu s článkem V. odst. 3 uvedené veřejnoprávní smlouvy dohodly na ukončení platnosti a účinnosti veřejnoprávní smlouvy, a to ke dni, kdy rozhodnutí Krajského úřadu Plzeňského kraje o udělení souhlasu s uzavřením této dohody nabude právní moci.

#### Čl. 4 Závěrečná ustanovení


- 4.1** Dohoda o ukončení veřejnoprávní smlouvy je platná dnem podpisu oběma smluvními stranami. Účinnosti tato dohoda nabývá poté, co nabude právní moci rozhodnutí Krajského úřadu Plzeňského kraje o udělení souhlasu s uzavřením této dohody.
- 4.2** Smluvní strany zveřejní tuto dohodu o ukončení veřejnoprávní smlouvy bezodkladně po jejím uzavření na úředních deskách svých obecních úřadů nejméně po dobu 15 dnů a zašlou ji Krajskému úřadu Plzeňského kraje ke zveřejnění ve Věstníku právních předpisů Plzeňského kraje.
- 4.3** Tato dohoda se vyhotovuje ve třech stejnopisech, z nichž každá smluvní strana obdrží po jednom. Jeden stejnopis obdrží Krajský úřad Plzeňského kraje.
- 4.4** Přílohami této dohody jsou usnesení zastupitelstva města Nýřany č. III ze dne 20. 12. 2017, usnesení zastupitelstva obce Líně č. 33/2017 ze dne 20. 12. 2017 a pravomocné rozhodnutí Krajského úřadu Plzeňského kraje o udělení souhlasu s uzavřením této dohody.

Nýřany, dne 10. 1. 2018

Líně, dne 15. 1. 2018

  
MĚSTO NÝŘANY  
ok: Píseň-syver  
003018 8

Ing. Jiří Davídek  
starosta města Nýřany

  
Obec Líně  
IČO: 00258089  
330 21 LÍNĚ  
okres Píseň-syver 2

Bc. Michal Gotthart  
starosta obce Líně

Přílohy: 1x usnesení zastupitelstva města Nýřany (viz bod 4.4)  
1x usnesení zastupitelstva obce Líně (viz bod 4.4)  
1x pravomocné rozhodnutí Krajského úřadu Plzeňského kraje (viz bod 4.4)



9/VS/2018 Dohoda o ukončení veřejnoprávní smlouvy uzavřené mezi městem Nýřany a městem Město Touškov  
(uveřejněné v částce 1/2008 Věstníku Plzeňského kraje pod č. 6/VS/2008)

## Dohoda o ukončení veřejnoprávní smlouvy o výkonu úkolů obecní policie

Na základě usnesení zastupitelstva města Nýřany (viz bod 4.4 této dohody) a usnesení zastupitelstva města Město Touškov (viz bod 4.4 této dohody) uzavírají níže uvedené smluvní strany tuto veřejnoprávní smlouvu.

### Čl. 1 Smluvní strany

- 1.1 Město Nýřany**  
zastoupené starostou města Ing. Jiřím Davidkem  
se sídlem 330 23 Nýřany, Benešova třída 295  
IČ: 00 25 81 99  
příslušné do správního obvodu Plzeňského kraje  
(dále jen „město Nýřany“)
- 1.2 Město Město Touškov**  
zastoupené starostkou města paní Ivetou Zajičkovou  
se sídlem 330 33 Město Touškov, Dolní náměstí 1  
IČ: 00 25 81 05  
příslušné do správního obvodu Plzeňského kraje  
(dále jen „město Město Touškov“)



Rozhodnutí o souhlasu nabylo právní moci dne 14. 2. 2018

②

KRAJSKÝ ÚŘAD Plzeňského kraje

V Plzni dne

19. 2. 2018  
KVN/15/72AV/18

### Čl. 2 Předmět dohody

Smluvní strany uzavřely veřejnoprávní smlouvu o výkonu úkolů obecní policie (provádění kontrolního měření rychlosti motorových vozidel v katastru města Město Touškov) podle § 3a zákona č. 553/1991 Sb., o obecní policii. Veřejnoprávní smlouva nabyla účinnosti dnem 30. 11. 2007. Plnění úkolů na základě uvedené veřejnoprávní smlouvy vykonávala Městská policie Nýřany ode dne 01. 01. 2008. Veřejnoprávní smlouva byla uzavřena na dobu neurčitou (viz článek V. odst. 1 veřejnoprávní smlouvy). Tato veřejnoprávní smlouva byla dne 27. 3. 2008 zveřejněna ve Věstníku právních předpisů Plzeňského kraje v částce 1/2008 pod č. 6/VS/2008.

### Čl. 3 Dohoda o ukončení

Smluvní strany se v souladu s § 166 odst. 1 zákona č. 500/2004 Sb., správní řád ve znění pozdějších předpisů a v souladu s článkem V. odst. 3 uvedené veřejnoprávní smlouvy dohodly na ukončení platnosti a účinnosti veřejnoprávní smlouvy, a to ke dni, kdy rozhodnutí Krajského úřadu Plzeňského kraje o udělení souhlasu s uzavřením této dohody nabude právní moci.




#### Čl. 4 Závěrečná ustanovení

- 4.1 Dohoda o ukončení veřejnoprávní smlouvy je platná dnem podpisu oběma smluvními stranami. Účinnosti tato dohoda nabývá poté, co nabude právní moci rozhodnutí Krajského úřadu Plzeňského kraje o udělení souhlasu s uzavřením této dohody.
- 4.2 Smluvní strany zveřejní tuto dohodu o ukončení veřejnoprávní smlouvy bezodkladně po jejím uzavření na úředních deskách svých obecních úřadů nejméně po dobu 15 dnů a zašlou ji Krajskému úřadu Plzeňského kraje ke zveřejnění ve Věstníku právních předpisů Plzeňského kraje.
- 4.3 Tato dohoda se vyhotovuje ve třech stejnopisech, z nichž každá smluvní strana obdrží po jednom. Jeden stejnopis obdrží Krajský úřad Plzeňského kraje.
- 4.4 Přílohami této dohody jsou usnesení zastupitelstva města Nýřany č. III ze dne 20. 12. 2017, usnesení zastupitelstva města Město Touškov č. 351/17 ze dne 8. 11. 2017 a pravomocné rozhodnutí Krajského úřadu Plzeňského kraje o udělení souhlasu s uzavřením této dohody.

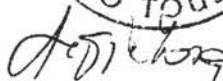
Nýřany, dne 10. 1. 2018

Město Touškov, dne 29. 1. 2018



  
Ing. Jiří Davídek  
starosta města Nýřany





Iveta Zajíčková  
starostka města Město Touškov

Přílohy: 1x usnesení zastupitelstva města Nýřany (viz bod 4.4)  
1x usnesení zastupitelstva města Město Touškov (viz bod 4.4)  
1x pravomocné rozhodnutí Krajského úřadu Plzeňského kraje (viz bod 4.4)

10/VS/2018 Dohoda o ukončení veřejnoprávní smlouvy uzavřené mezi městem Nýřany a obcí Vejprnice  
(uveřejněné v částce 1/2008 Věstníku Plzeňského kraje pod č. 9/VS/2008)

## Dohoda o ukončení veřejnoprávní smlouvy o výkonu úkolů obecní policie

Na základě usnesení zastupitelstva města Nýřany (viz bod 4.4 této dohody) a usnesení zastupitelstva obce Vejprnice (viz bod 4.4 této dohody) uzavírají níže uvedené smluvní strany tuto veřejnoprávní smlouvu.

### Čl. 1 Smluvní strany

- 1.1** Město Nýřany  
zastoupené starostou města Ing. Jiřím Davídkem  
se sídlem 330 23 Nýřany, Benešova třída 295  
IČ: 00 25 81 99  
příslušné do správního obvodu Plzeňského kraje  
(dále jen „město Nýřany“)
- 1.2** Obec Vejprnice  
zastoupená starostou obce Ing. Mgr. Pavlem Karpíškem  
se sídlem 330 27 Vejprnice, Mírová 17  
IČ: 00 25 84 74  
příslušné do správního obvodu Plzeňského kraje  
(dále jen „obec Vejprnice“)



Rozhodnutí o souhlasu nabylo právní moci dne 13. 2. 2018

②

KRAJSKÝ ÚŘAD Plzeňského kraje

V Plzni dne 13. 2. 2018 Probošková

EN/16/2018/18

### Čl. 2 Předmět dohody

Smluvní strany uzavřely veřejnoprávní smlouvu o výkonu úkolů obecní policie (provádění kontrolního měření rychlosti motorových vozidel v katastru obce Vejprnice) podle § 3a zákona č. 553/1991 Sb., o obecní policii. Veřejnoprávní smlouva nabyla účinnosti dnem 30. 11. 2007. Plnění úkolů na základě uvedené veřejnoprávní smlouvy vykonávala Městská policie Nýřany ode dne 01. 01. 2008. Veřejnoprávní smlouva byla uzavřena na dobu neurčitou (viz článek V. odst. 1 veřejnoprávní smlouvy). Tato veřejnoprávní smlouva byla dne 27. 3. 2008 zveřejněna ve Věstníku právních předpisů Plzeňského kraje v částce 1/2008 pod č. 9/VS/2008.

### Čl. 3 Dohoda o ukončení

Smluvní strany se v souladu s § 166 odst. 1 zákona č. 500/2004 Sb., správní řád ve znění pozdějších předpisů a v souladu s článkem V. odst. 3 uvedené veřejnoprávní smlouvy dohodly na ukončení platnosti a účinnosti veřejnoprávní smlouvy, a to ke dni, kdy rozhodnutí Krajského úřadu Plzeňského kraje o udělení souhlasu s uzavřením této dohody nabude právní moci.



#### Čl. 4


### Závěrečná ustanovení

- 4.1** Dohoda o ukončení veřejnoprávní smlouvy je platná dnem podpisu oběma smluvními stranami. Účinnosti tato dohoda nabývá poté, co nabude právní moci rozhodnutí Krajského úřadu Plzeňského kraje o udělení souhlasu s uzavřením této dohody.
- 4.2** Smluvní strany zveřejní tuto dohodu o ukončení veřejnoprávní smlouvy bezodkladně po jejím uzavření na úředních deskách svých obecních úřadů nejméně po dobu 15 dnů a zašlou ji Krajskému úřadu Plzeňského kraje ke zveřejnění ve Věstníku právních předpisů Plzeňského kraje.
- 4.3** Tato dohoda se vyhotovuje ve třech stejnopisech, z nichž každá smluvní strana obdrží po jednom. Jeden stejnopis obdrží Krajský úřad Plzeňského kraje.
- 4.4** Přílohami této dohody jsou usnesení zastupitelstva města Nýřany č. III ze dne 20. 12. 2017, usnesení zastupitelstva obce Vejprnice č. 194 ze dne 24. 10. 2017 a pravomocné rozhodnutí Krajského úřadu Plzeňského kraje o udělení souhlasu s uzavřením této dohody.


Nýřany, dne 10. 1. 2018

Vejprnice, dne 19. 01. 2018

  
Ing. Jiří Davídek  
starosta města Nýřany



  
Ing. Pavel Karpíšek  
starosta obce Vejprnice



Přílohy: 1x usnesení zastupitelstva města Nýřany (viz bod 4.4)  
1x usnesení zastupitelstva obce Vejprnice (viz bod 4.4)  
1x pravomocné rozhodnutí Krajského úřadu Plzeňského kraje (viz bod 4.4)





---

**VĚSTNÍK PRÁVNÍCH PŘEDPISŮ PLZEŇSKÉHO KRAJE**

**Vydává: Plzeňský kraj**

**Redakce:** Krajský úřad Plzeňského kraje, Škroupova 18, 306 13 Plzeň.  
tel.: 377 195 111, fax: 377 195 078.

**Výrobu a distribuci zajišťuje:** Wolters Kluwer ČR, a. s., U nákladového nádraží 10, Praha 3, 130 00.

**Roční předplatné:** představuje částku za dodávku úplného ročníku a je od předplatitelů vybíráno ve formě záloh. Výše záloh bude vždy písemně oznámena. Roční vyúčtování bude provedeno na základě skutečně vydaných částek.

Záloha na rok 2018 činí 900 Kč bez DPH; 1 035 Kč včetně 15% DPH.

**Vychází dle potřeby.**

**Administrace, distribuce, reklamace a informace na telefonních číslech: 246 040 400, 442, fax: 246 040 401.**

V písemném styku vždy uvádějte IČ (právnícké osoby), číslo odběratele (fyzické osoby).

Písemné objednávky předplatného, změny adres a počtu odebíraných výtisků zasílejte laskavě na adresu:

**Wolters Kluwer ČR, a. s., U nákladového nádraží 10, Praha 3, 130 00,**

**e-mail: zakaznicke@wolterskluwer.cz, fax: 246 040 401.**