

Dodatek č. 20

ke

Smlouvě o závazku veřejné služby v drážní dopravě uzavřené na dobu určitou do konce platnosti jízdního řádu 2018/2019, dle § 269 odst. 2 zákona č.513/1991 Sb., v platném znění

Smluvní strany:

1. Plzeňský kraj

Sídlo: Škroupova 18, 306 13 Plzeň

Zastoupený: Jaroslavem Bauerem, I. náměstkem hejtmána pro oblast doprava k podpisu pověřen na základě usnesení RPK č. 5483/12 ze dne 23. 4. 2012.

IČ: 70 89 03 66

DIČ: CZ70890366

Bankovní spojení: Raiffeisenbank a.s., pobočka Plzeň, č. ú.: 1063003350/5500 (dále jen „objednatel“)

2. České dráhy, a. s.

Sídlo: Nábřeží L. Svobody 1222, Praha 1, PSČ 110 15

IČ: 70 99 42 26

DIČ: CZ70994226

Zapsané v obchodním rejstříku u Městského soudu v Praze, oddíl B, vložka 8039 jednající:

Ing. Petr Žaluda, předseda představenstva České dráhy, a. s.

Ing. Michal Nebeský, člen představenstva České dráhy, a. s.

Bankovní spojení: Komerční banka Praha: číslo účtu: 10188-133605011/0100, variabilní symbol: 042012

(dále jen „dopravce“)

Uzavírají níže uvedeného dne, měsíce a roku ke Smlouvě o závazku veřejné služby v drážní dopravě uzavřené na dobu určitou do konce platnosti jízdního řádu 2018/2019, dle § 269 odst. 2 zákona č. 513/1991 Sb., v platném znění,

kteřá byla uzavřena 23. 12. 2003 (dále jen Smlouva),
tento Dodatek č. 20,

kterým se Smlouva doplňuje takto:

V článku II. Předmět Smlouvy se text odstavce 1. nahrazuje textem a nově zní:

se dopravce zavazuje na základě podmínek stanovených Smlouvou zabezpečit veřejnou drážní osobní regionální dopravu vlaky kategorií osobní a spěšný, případně také kategorií rychlík po dohodě s Ministerstvem dopravy, pokud plní funkci spěšného vlaku, v rozsahu dopravy dohodnutém pro aktuální rok s objednatelem. Rozsah dopravy je sjednán na základě připomínkového řízení mezi oběma smluvními stranami jízdním řádem na železničních tratích specifikovaných traťovými úseky uvedenými v Příloze č. 1 Smlouvy, a to pro období platnosti jízdního řádu 2011/2012. Pro další roky bude časové a věcné vymezení vlaků zahrnutých do závazku definováno dodatkem a stanoveno jízdním řádem platným pro dané období.

V článku II. Předmět Smlouvy se text odstavce 2. doplňuje za poslední větou následujícím textem:

V souvislosti s výkony realizovanými v roce 2011 náleží dopravci částka ve výši **1 915 450 Kč** (slovy jedenmilion devětsetpatnácttisíc čtyřistapadesát korun českých) jako navýšení úhrady dle dat ČSÚ o inflaci o chybějících 0,5 %, částka ve výši **675 860 Kč** (slovy šestsetšedesátsettisíc osmsetšedesát korun českých) jako navýšení úhrady dle dat ČSÚ o inflaci o chybějících 0,5 % za chybějící pokrytí ze státního rozpočtu nad rámec smluvních závazků objednatele, úhrada vícenákladů za provoz vlaků systému Waldbahn v roce 2011 ve výši **808 222,15 Kč** (slovy osmsetosmtisíc dvěštdvacetdvě koruny české, patnáct haléřů) a příspěvek na úhradu protarifovací ztráty v souvislosti s integrací vlaků kategorie R a Ex do IDS pro rok 2011 ve výši **700 000 Kč** (slovy sedmset tisíc korun českých) v souladu s článkem III. odst. 11 Smlouvy. Celkem náleží dopravci v souvislosti s výkony realizovanými v roce 2011 částka ve výši **4 099 532,15 Kč** (slovy čtyřmiliony devadesátdevěttisíc pětsettřicetdvě koruny české, patnáct haléřů).

Pro rok 2012 je z rozpočtu Plzeňského kraje předpokládána částka na zajištění dopravní obslužnosti celého kraje (součet za všechny smlouvy o ZVS) v souladu s Usnesením vlády č. 1132/2009 ve výši **406 337 474,85 Kč** (slovy čtyřistašestmilionů třistatřicetsedmtisíc čtyřistasedmdesátčtyři koruny české, osmdesát pět haléřů). Tato částka v sobě zahrnuje navýšení způsobem odpovídajícím přírůstkem průměrného ročního indexu spotřebitelských cen v přecházejícím období ve výši 1,5 %, navýšení financí na základě navýšení objednaného výkonu pro GVD 2011/12 a navýšení způsobem odpovídajícím přírůstkem průměrného ročního indexu spotřebitelských cen v přecházejícím období – úhradu inflace za chybějící pokrytí ze státního rozpočtu nad rámec smluvních závazků objednatele. Rozdíl do výše ročního indexu spotřebitelských cen v roce 2011 podle ČSÚ, tj. do 1,9 % bude řešen dalším dodatkem. Příspěvek na úhradu protarifovací ztráty v souvislosti s integrací vlaků kategorie R a Ex do IDS pro období od 1. 1. 2012 do 31. 3. 2012 ve výši 175 000,- Kč bude splatný do 30 dní po podpisu tohoto dodatku. Od 1. 4. 2012 nebude úhrada protarifovací ztráty v souvislosti s integrací vlaků kategorie R a Ex do IDS součástí této Smlouvy, ale bude předmětem samostatné Dohody o podmínkách integrace vlaků dálkové dopravy do Integrované dopravy Plzeňska (IDP).

V článku II. Předmět Smlouvy se text odstavce 5. mění a nově zní:

Objednatel uhradí dopravci navýšení úhrady prokazatelné ztráty za služby v závazku pro rok 2011 včetně vícenákladů za provoz vozidel DB řady 650 systému Waldbahn společnosti DB Regio AG za období od 12. 12. 2010 do 10. 12. 2011 uvedené v Příloze č. 1 Dodatku č. 20 (Příloha č. 9 Smlouvy) celkem ve výši **4 099 532,15 Kč** (slovy čtyřmiliony devadesátdevěttisíc pětsettřicetdvě koruny české, patnáct haléřů) a prokazatelnou ztrátu za služby v závazku pro rok 2012 z rozpočtu objednatele ve výši **406 337 474,85 Kč** (slovy čtyřistašestmilionů třistatřicetsedmtisíc čtyřistasedmdesátčtyři koruny české, osmdesát pět haléřů) Výše ztráty ve smyslu čl. IV Smlouvy zahrnuje přiměřený zisk dopravce, vliv veškerých slev poskytovaných dle Výměru Ministerstva financí, kterým se vydává seznam zboží s regulovanými cenami, platného pro příslušný kalendářní rok a rozumí se jí rozdíl mezi ekonomicky oprávněnými náklady vynaloženými dopravcem na splnění závazku veřejné služby včetně přiměřeného zisku vztahujícího se k těmto nákladům a tržbami a výnosy dosaženými dopravcem z tohoto závazku. Celková předpokládaná výše prokazatelné ztráty pro rok 2012 a kalkulace podle jednotlivých nákladových položek zahrnující i část prokazatelné ztráty hrazené s využitím prostředků ze státní dotace je provedena v Příloze č. 2 dodatku č. 20 (Příloha č. 16 Smlouvy). Celková výše úhrady prokazatelné ztráty pro rok 2012 bude sjednána samostatným dodatkem po obdržení rozhodnutí o přidělení účelové dotace dle Usnesení vlády č. 1132/2009.

V článku III. Rozsah dopravy v závazku se text odstavce 1. body a) až d) mění a nově zní:

- a) je pro období od 1. 1. 2011 do 10. 12. 2011 dán vlaky kategorií osobní a spěšný zapracovanými v jízdním řádu pro období platnosti 2010/11 a uvedenými v Příloze č. 3 Smlouvy, a to včetně vlaků kategorie rychlík v úseku Klatovy – Železná Ruda-Alžbětín a vybraných vlaků kategorie rychlík Plzeň – Most v úseku Plzeň – Pastuchovice (hranice VUSC 0320/0420), kde plní funkci spěšného vlaku. Takto definované vlaky zahrnuté do závazku jsou dále specifikovány úseky tratí na území Plzeňského kraje uvedenými v Příloze č. 1 Smlouvy a výkonem ve vlakových kilometrech (dále jen „vlkm“), který na území Plzeňského kraje za období od 1. 1. 2011 do 10. 12. 2011 činí **5 277 583,4** vlkm. Rozsah výkonů zahrnuje 1. změnu JŘ 2010/2011 platnou od 6. 3. 2011. Pro zajištění objednaného rozsahu dopravy dle GVD 2010/2011 je nutno realizovat soupravné jízdy (vlaky kategorie Sv) na území Plzeňského kraje za období od 1. 1. 2011 do 10. 12. 2011 v rozsahu **68 690,3** vlkm. Seznam vlaků Sv je uveden v Příloze č. 3 Smlouvy.
- b) je pro období od 11. 12. 2011 do 31. 12. 2011 dán vlaky kategorií osobní a spěšný zapracovanými v jízdním řádu pro období platnosti 2011/12, a to včetně vlaků kategorie rychlík v úseku Klatovy – Železná Ruda-Alžbětín a vybraných vlaků kategorie rychlík Plzeň – Most v úseku Plzeň – Pastuchovice (hranice VUSC 0320/0420), kde plní funkci spěšného vlaku. Takto definované vlaky zahrnuté do závazku jsou dále specifikovány úseky tratí na území Plzeňského kraje uvedenými v Příloze č. 1 Smlouvy a výkonem ve vlakových kilometrech (dále jen „vlkm“), který na území Plzeňského kraje za období od 11. 12. 2011 do 31. 12. 2011 činí **313 437,5** vlkm. Pro zajištění objednaného rozsahu dopravy dle GVD 2011/2012 je nutno realizovat soupravné jízdy (vlaky kategorie Sv) na území Plzeňského kraje za období od 11. 12. 2011 do 31. 12. 2011 v rozsahu **2 511,2** vlkm. Seznam vlaků Sv je uveden v Příloze č. 5 dodatku č. 20 (Příloha č. 2 Smlouvy).
- c) je pro období od 1. 1. 2012 do 8. 12. 2012 dán vlaky kategorií osobní a spěšný zapracovanými v jízdním řádu pro období platnosti 2011/12, a to včetně vlaků kategorie rychlík v úseku Klatovy – Železná Ruda-Alžbětín a vybraných vlaků kategorie rychlík Plzeň – Most v úseku Plzeň – Pastuchovice (hranice VUSC 0320/0420), kde plní funkci spěšného vlaku. Takto definované vlaky zahrnuté do závazku jsou dále specifikovány úseky tratí na území Plzeňského kraje uvedenými v Příloze č. 1 Smlouvy a výkonem ve vlakových kilometrech (dále jen „vlkm“), který na území Plzeňského kraje za období od 1. 1. 2012 do 8. 12. 2012 činí **5 300 775,0** vlkm. Pro zajištění objednaného rozsahu dopravy dle GVD 2011/2012 je nutno realizovat soupravné jízdy (vlaky kategorie Sv) na území Plzeňského kraje za období od 1. 1. 2012 do 8. 12. 2012 v rozsahu **37 829,8** vlkm. Seznam vlaků Sv je uveden v Příloze č. 4 dodatku č. 20 (Příloha č. 3 Smlouvy).
- d) bude pro období od 9. 12. 2012 do 31. 12. 2012 dán vlaky kategorií osobní, spěšný nebo rychlík zapracovanými v návrhu jízdního řádu pro období platnosti 2012/13, který na území Plzeňského kraje je pro období od 9. 12. 2012 do 31. 12. 2012 předpokládán ve výši **331 297,50** vlkm. Pro zajištění návrhu rozsahu dopravy dle GVD 2012/2013 bude nutno realizovat soupravné jízdy (vlaky kategorie Sv) na území Plzeňského kraje za období od 9. 12. 2012 do 31. 12. 2012 v předpokládaném rozsahu **2 926,0** vlkm. Rozsah dopravy v závazku pro toto období dohodnutý s objednatelem bude stanoven příslušným dodatkem ke Smlouvě, a to včetně upřesnění objemu výkonu ve vlkm a definování vlaků, které budou zahrnuty do závazku.

V článku III. Rozsah dopravy v závazku se text odstavce 2. mění a nově zní:

V období od 12. 12. 2010 do 10. 12. 2011 byly na trati č. 183 Plzeň – Železná Ruda - Alžbětín v úseku Špičák – Železná Ruda - Alžbětín vedeny přímé vlaky ze stanice Plattling do stanice Špičák vozidly DB řady 650 systému Waldbahn společnosti DB Regio AG v časových polohách určených jízdním řádem 2010/2011. Vícenáklady vzniklé z provozu uvedených vlaků v úseku Špičák – Železná Ruda - Alžbětín jsou uvedeny v Příloze č. 1 dodatku č. 20 (Příloha č. 9 Smlouvy). Objednatel uhradí dopravci vícenáklady vzniklé provozem uvedených vlaků. Výkony uvedených vlaků pro GVD 2011/12 jsou zahrnuty v rozsahu závazku dle odst. 1 b) až 1 c) tohoto článku a jsou součástí úhrady prokazatelné ztráty za služby v závazku za rok 2012 do výše hrazené ztráty. Vícenáklady nad tuto hranici, související s požadovaným nasazením jiného typu vozidla, budou za uplynulý kalendářní rok vždy předmětem samostatného vyúčtování na základě samostatného dodatku.

V článku III. Rozsah dopravy v závazku se odstavec 5. ruší a nahrazuje se textem:

V případě, že bude dopravce žádat na základě této Smlouvy o dotace z prostředků ROP Jihozápad, z kapitoly 1.3 Modernizace vozového parku veřejné dopravy, požádá o dotace na základě projektu pro realizaci obnovy vozového parku na trati č. 180 (184) a 181 pro provoz vlaků v úseku Plzeň – Domažlice město (dále jen „projekt“). Objednatel požaduje realizaci uceleného projektu pro kompletní obnovu vozového parku, tj. zajištění provozu na vybraných tratích v časových polohách uvedených v Příloze č. 10. Dopravce se zavazuje nasadit v Plzeňském kraji podle harmonogramu uvedeného v příloze č. 7 dodatku č. 20 (Příloha č. 17 Smlouvy) postupně do provozu všechna nová vozidla dle kvalitativních požadavků uvedených v článku III, odstavci 6. Pro odstranění nejasností se stanoví, že pro účely Smlouvy je pro dopravce závazný harmonogram výrobce uvedený v této příloze fialovou barvou. S ohledem na postupné nasazování nových vozidel bude upravován jízdní řád v následujících letech. Koncept uvedený v Příloze č. 10 Smlouvy představuje cílovou koncepci objednatele. Případné návrhy na změny konceptu vedení vlaků ze strany dopravce musí být oběma smluvními stranami projednány a odsouhlaseny. Požadavky na kvalitu těchto vozidel jsou uvedeny v odstavci 6 tohoto článku. Nedodržení tohoto ustanovení (požádání o dotaci na základě jiného projektu, než je kompletní obnova vozového parku pro trať 180 (184) a 181) bude objednatel považovat za podstatné porušení Smlouvy ze strany dopravce. Dopravce je v takovém případě povinen zaplatit objednateli smluvní pokutu ve výši přidělené dotace. V případě nedodržení termínu dodání nových vozidel dle kvalitativních požadavků uvedených v článku III, odstavci 6 je objednatel oprávněn požadovat po dopravci pro případ prodloužení s dodávkou každé jednotky oproti termínu uvedenému v příloze č. 7 dodatku č. 20 (Příloha č. 17 Smlouvy) zaplacení smluvní pokuty ve výši 19 200 Kč/den nedodržení termínu nasazení vozidel, a to počínaje prvním dnem měsíce následujícího po termínu dodání dle harmonogramu do maximální výše 57 711 000 Kč (slovy padesátsedmmilionů sedmsetjedenácttisíc korun českých). Uplatněním smluvní pokuty není dotčeno právo na náhradu škody objednatele. Smluvní pokuta se neuplatní, pokud dopravce prokáže, že porušení smluvní povinnosti nemohl zabránit v důsledku okolností vylučujících odpovědnost podle § 374 obchodního zákoníku.

V článku III. Rozsah dopravy v závazku se v odstavci 11. ruší poslední věta a nahrazuje se textem:

Příspěvek na úhradu protarifovací ztráty v souvislosti s integrací vlaků kategorie R a Ex do IDS pro rok 2011 ve výši 700 000 Kč je součástí úhrady prokazatelné ztráty pro rok 2011 dle článku II. odst. 2 Smlouvy.

V článku III. Rozsah dopravy v závazku se v odstavci 12. doplňuje za poslední větu následující text:

Dopravce se zavazuje zajistit, že dvě vozidla určená pro projekt přeshraniční dopravy a pořízená bez dotací ROP budou schválena také pro provoz v SRN před počátkem platnosti GVD 2013/14.

V článku IV. Úhrada prokazatelné ztráty objednatelem se text odstavce 6. mění a nově zní:

Sazba na jednotku prokazatelné ztráty pro období od 1. 1. do 31. 12. 2012 je dána matematickým podílem celkové částky, která bude dopravci ze strany objednatele uhrazena včetně účelové dotace státu a rozsahu předpokládaného dopravního výkonu v závazku ve výši 5 632 072,5 vkm za předmětné období a pro rok 2012 činí 96,15 Kč/vkm. Podíl Plzeňského kraje na jednotku prokazatelné ztráty je dán jako matematický podíl výše prokazatelné ztráty z rozpočtu Plzeňského kraje a rozsahu předpokládaného dopravního výkonu v závazku ve výši 5 632 072,5 vkm a pro rok 2012 činí 72,15 Kč/vkm, podíl finanční spoluúčasti státu na jednotku prokazatelné ztráty je dán jako matematický podíl účelové dotace státu a rozsahu předpokládaného dopravního výkonu v závazku ve výši 5 632 072,5 vkm a pro rok 2012 činí 24,00 Kč/vkm.

V čl. IV. Úhrada prokazatelné ztráty objednatelem se doplňuje nový odstavec 1

V případě, že dojde k vícenákladům spojeným s uváděním textů a informací ke knižním jízdním řádům nad rámec rozsahu uváděného provozovatelem dráhy a nákladům spojeným s hlášením o vlacích v systému IDP, zavazují se smluvní strany jednat o způsobu finančních náhrad těchto vícenákladů.

V článku V. Platební podmínky se text odstavce 1. mění a nově zní:

Objednatel prohlašuje, že dopravce plní povinnosti odpovídající závazku tak, jak vyplývají z předmětu Smlouvy od 1. 1. 2012. Objednatel na základě Smlouvy o závazku veřejné služby v drážní dopravě ze dne 23. 12. 2003 ve znění všech pozdějších dodatků platí dopravci měsíčně od ledna 2012 do dubna 2012 zálohu ve výši měsíční částky hrazené za stejné měsíce roku 2011, tj. 32 900 000 Kč měsíčně, celkem za leden až duben 2012 tedy částku 131 600 000 Kč.

V článku V. Platební podmínky se text odstavce 2. mění a nově zní:

Na základě dohody smluvních stran úhrada za realizaci služeb v závazku za rok 2012 činí z rozpočtu Plzeňského kraje **406 337 474,85 Kč** a ze státního rozpočtu v souladu s Usnesením vlády č. 1132/2009. Dopravci přísluší za rok 2012 výše měsíční splátky pro měsíce leden až listopad 33 800 000 Kč a za měsíc prosinec 34 537 474,85 Kč. Splatnost jednotlivých měsíčních splátek se stanoví lhůtou do 15 kalendářních dnů příslušného kalendářního měsíce. Měsíční splátky budou uhrazeny bezhotovostně na bankovní účet dopravce uvedený v záhlaví Smlouvy. Smluvní strany se dohodly, že rozdíl mezi zálohami uvedenými v odst. 1 článku V. Smlouvy a měsíčními splátkami dle tohoto odstavce Smlouvy za období leden 2012 až duben 2012, tj. 900 000 Kč za každý měsíc v uvedeném období, v celkové výši 3 600 000 Kč, uhradí objednatel dopravci do 10 dnů po nabytí platnosti tohoto dodatku na účet dopravce uvedený v záhlaví této Smlouvy. Ve stejné lhůtě bude uhrazena splátka za měsíc květen 2012. Objednatel uvede při zadání platebního příkazu pro dopravce do banky a na souvisejících dokladech variabilní symbol uvedený v záhlaví Smlouvy. Částka 4 099 532,15 Kč týkající se výkonů v roce 2011 dle článku II. odst. 2. Smlouvy je splatná do 15 dnů po podpisu tohoto dodatku. Nebude-li ze strany státu naplňováno usnesení vlády č. 1132/2009 vůbec nebo bude toto usnesení naplňováno pouze částečně, a toto neplnění usnesení vlády bude

delší než jeden kalendářní měsíc, zavazují se strany jednat o finančním vypořádání takto vzniklého stavu.

V článku VI. Prokázání skutečně realizovaného rozsahu dopravy v závazku se text odstavce 2. mění a nově zní:

Součástí výkazu uvedeného v odst. 1 tohoto článku je Přehled neuskutečněných spojů. Dopravce poskytne objednateli čtvrtletně přehled všech neuskutečněných spojů s uvedením čísla vlaku, data, neprojetého úseku, příčiny neuskutečnění spoje, příslušný počet vlkm. Do přehledu se neuvádí neuskutečněné spoje s náhradním dopravním spojením v rámci výlukové činnosti či spoje zajištěné náhradní autobusovou dopravou. Za neuskutečněný spoj se nepovažuje takový spoj, který nebyl uskutečněn zcela nebo zčásti bez zavinění dopravce. Příslušný počet vlkm odpovídající spojům neuskutečněným bez zavinění dopravce se pro účely úhrady prokazatelné ztráty započte do celkového počtu ujetých vlkm. V případě spojů, které nebyly realizovány z důvodu stávky zaměstnanců dopravce, se objednatel zavazuje uhradit dopravci část prokazatelných fixních nákladů, a to však nejvýše v rozsahu jednoho kalendářního dne v roce a nejvýše v celkovém ročním finančním objemu 1 200 000,- Kč.

V Článku X. Stanovení a plnění ukazatelů kvality služeb poskytovaných dopravcem se text odstavce 3. mění a nově zní:

Dopravce je povinen, pokud jsou vozidla regionální železniční dopravy vybavena akustickým a vizuálním informačním systémem, pomocí tohoto informačního systému informovat cestující ve vlaku, zejména poskytnout informace o nadcházející zastávce vlaku, a o mimořádnostech při vlastní přepravě dle provozní situace apod., tzn. zajistit, aby byl tento systém funkční.

V Článku XII. Zánik závazkového právního vztahu se text odstavce 2. a) mění a nově zní:

2. Objednatel může Smlouvu vypovědět, pokud:
 - a) dopravce neprovede více než 4 % objednaného dopravního výkonu v předmětu Smlouvy ze své viny za uplynulé čtvrtletí, vyjma případů přerušení poskytování dopravních služeb dopravce v případě, že objednatel bude v prodlení alespoň 45 dní s úhradou i jen části zálohových plateb nebo vyúčtování dle této Smlouvy,
 - b) stávka výhradně zaměstnanců dopravce přesáhne v kalendářním roce dobu 7 kalendářních dnů a dopravce neprokáže, že nemohl stávce objektivně zabránit a že vynaložil maximálně možné úsilí, aby zmírnil důsledky stávky.

V článku XIII. Ostatní ujednání se v bodu 3 doplňují následující přílohy:

4 - „Výše prokazatelné ztráty v rozdělení dle jednotlivých tratí“ – příloha č. 5 Dodatku č. 20

9 - „Výpočet vícenákladů na úsek Železná Ruda-Alžbětín – Špičák“ – příloha č. 1 Dodatku 20

16 – „Odborný odhad výše prokazatelné ztráty za služby v závazku v roce 2012“ – příloha č. 2 Dodatku č. 20

Aktualizace příloh smlouvy ve znění dodatku č. 20:

Vkládá se nová Příloha č. 16 „Odborný odhad výše prokazatelné ztráty za služby v závazku v roce 2012“ – příloha č. 2 Dodatku č. 20

Vkládá se nová Příloha č. 17 „Harmonogram nasazování vozidel PESA LINK v Plzeňském kraji“ – příloha č. 7 Dodatku č. 20

Příloha č. 4 Smlouvy „Výše prokazatelné ztráty v rozdělení dle jednotlivých tratí“ se nahrazuje novým zněním – příloha č. 5 Dodatku č. 20

Příloha č. 9 Smlouvy „Výpočet vícenákladů na úsek Železná Ruda-Alžbětín – Špičák“ se nahrazuje novým zněním – příloha č. 1 Dodatku 20

Příloha č. 2 „Rozsah objednaného dopravního výkonu v závazku veřejné služby v územním obvodu Plzeňského kraje pro rok 2011 od 11. 12. 2011 do 31. 12. 2011“ – příloha č. 3 Dodatku 20

Příloha č. 3 „Rozsah objednaného dopravního výkonu v závazku veřejné služby v územním obvodu Plzeňského kraje pro rok 2012 od 1. 1. 2012 do 8. 12. 2012“ – příloha č. 4 Dodatku 20

Příloha č. 6 „Přehled zpoždění vlaků a celkové měsíční přesnosti jízdy“ – příloha č. 6 Dodatku 20

Závěrečná ustanovení

Uzavření tohoto dodatku bylo schváleno Radou Plzeňského kraje, a to usnesením RPK č. 5483/12 ze dne 23. 4. 2012.

Dodatek nabývá platnosti a účinnosti dnem podpisu poslední smluvní stranou.

Dodatek je vyhotoven v šesti stejnopisech s platností originálu, z nichž tři vyhotovení obdrží objednatel a tři vyhotovení dopravce.

Nedílnou součástí dodatku č. 20 je:

- Příloha č. 1:** Výpočet vícenákladů na úsek Železná Ruda-Alžbětín – Špičák (nahrazuje přílohu č. 9 Smlouvy)
- Příloha č. 2:** Odborný odhad výše prokazatelné ztráty za služby v závazku v roce 2012 (Nová příloha č. 16 Smlouvy)
- Příloha č. 3:** Rozsah objednaného dopravního výkonu v závazku veřejné služby v územním obvodu Plzeňského kraje pro rok 2011 od 11. 12. 2011 do 31. 12. 2011 (Příloha č. 2 Smlouvy)
- Příloha č. 4:** Rozsah objednaného dopravního výkonu v závazku veřejné služby v územním obvodu Plzeňského kraje od 1. 1. 2012 do 8. 12. 2012 (Příloha č. 3 Smlouvy)
- Příloha č. 5:** Výše prokazatelné ztráty v rozdělení dle jednotlivých tratí (nahrazuje přílohu č. 4 Smlouvy)


- Příloha č. 6:** Přehled zpoždění vlaků a celkové měsíční přesnosti jízdy (nahrazuje přílohu č. 6 Smlouvy)
- Příloha č. 7:** Harmonogram nasazování vozidel PESA LINK v Plzeňském kraji (Nová příloha č. 17 Smlouvy)

Za objednatele:

Jaroslav Bauer
I. náměstek hejtmána Plzeňského kraje

V Plzni dne 26 -04- 2012



.....
(podpis)



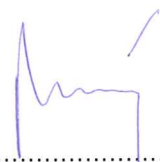
Za dopravce:

Ing. Petr Žaluda
předseda představenstva Českých drah,
a. s.

V Praze dne 11 -05- 2012


.....
(podpis)

Ing. Michal Nebeský
člen představenstva Českých drah, a.s.


.....
(podpis)



České dráhy, a.s.

Nábřeží L. Svobody 1222
110 15 Praha 1
IČ: 70994226

20

Příloha č. 3 Rozsah objednaného dopravního výkonu v závazku veřejné služby v územním obvodu Plzeňského kraje pro rok 2011 od 11.12.2011 do 31.12.2011 (Příloha č. 2 Smlouvy)

Číslo vlaku	Výchozí zastávka vlaku	Cílová zastávka vlaku	Začátek smluvního úseku	Konec smluvního úseku	11. 12. 2011 - 31. 12. 2011	
					Výkon	Četnost
818	Praha-Libeň	Žel.Ruda-Alžbětín	Klatovy	Žel.Ruda-Alžbětín	1 031,1	21
820	Praha-Libeň	Žel.Ruda-Alžbětín	Klatovy	Žel.Ruda-Alžbětín	1 031,1	21
825	Žel.Ruda-Alžbětín	Praha-Libeň	Žel.Ruda-Alžbětín	Klatovy	1 031,1	21
827	Žel.Ruda-Alžbětín	Praha-Libeň	Žel.Ruda-Alžbětín	Klatovy	1 031,1	21
829	Žel.Ruda-Alžbětín	Praha hl.n.	Žel.Ruda-Alžbětín	Klatovy	1 031,1	21
1189	Bílina	Plzeň hl.n.os.n.	hr.VUSC 0320/0420 01	Plzeň hl.n.os.n.	974,1	17
1192	Plzeň hl.n.os.n.	Most	Plzeň hl.n.os.n.	hr.VUSC 0320/0420 01	1 203,3	21
1197	Most	Plzeň hl.n.os.n.	hr.VUSC 0320/0420 01	Plzeň hl.n.os.n.	1 203,3	21
1198	Plzeň hl.n.os.n.	Most nové n. St. 1	Plzeň hl.n.os.n.	hr.VUSC 0320/0420 01	974,1	17
1960	Plzeň hl.n.os.n.	Žel.Ruda-Alžbětín	Plzeň hl.n.os.n.	Klatovy	1 012,2	21
1960	Plzeň hl.n.os.n.	Žel.Ruda-Alžbětín	Klatovy	Žel.Ruda-Alžbětín	343,7	7
1961	Klatovy	Plzeň hl.n.os.n.	Klatovy	Plzeň hl.n.os.n.	1 012,2	21
1962	Plzeň hl.n.os.n.	Klatovy	Plzeň hl.n.os.n.	Klatovy	1 012,2	21
1963	Klatovy	Plzeň hl.n.os.n.	Plzeň hl.n.os.n.	Plzeň hl.n.os.n.	1 012,2	21
1964	Plzeň hl.n.os.n.	Klatovy	Plzeň hl.n.os.n.	Klatovy	1 012,2	21
1965	Klatovy	Plzeň hl.n.os.n.	Klatovy	Plzeň hl.n.os.n.	1 012,2	21
1967	Plzeň hl.n.os.n.	Horažďovice předm.	Plzeň hl.n.os.n.	Horažďovice předm.	833,0	14
5385	Zwiesel (Bay)	Špičák	Železná Ruda st.hr.	Špičák	45,0	6
5386	Špičák	Plattling	Špičák	Žel.Ruda-Alžbětín	45,0	6
5386	Špičák	Plattling	Žel.Ruda-Alžbětín	Železná Ruda st.hr.	0,0	6
5387	Plattling	Špičák	Železná Ruda st.hr.	Špičák	157,5	21
5388	Špičák	Plattling	Špičák	Žel.Ruda-Alžbětín	157,5	21
5388	Špičák	Plattling	Žel.Ruda-Alžbětín	Železná Ruda st.hr.	0,0	21
5389	Plattling	Špičák	Železná Ruda st.hr.	Špičák	157,5	21
5390	Špičák	Plattling	Špičák	Žel.Ruda-Alžbětín	157,5	21
5390	Špičák	Plattling	Žel.Ruda-Alžbětín	Železná Ruda st.hr.	0,0	21
5391	Plattling	Špičák	Železná Ruda st.hr.	Špičák	45,0	6
5392	Špičák	Plattling	Špičák	Žel.Ruda-Alžbětín	45,0	6
5392	Špičák	Plattling	Žel.Ruda-Alžbětín	Železná Ruda st.hr.	0,0	6
5393	Plattling	Špičák	Železná Ruda st.hr.	Špičák	157,5	21
5394	Špičák	Plattling	Špičák	Žel.Ruda-Alžbětín	157,5	21
5394	Špičák	Plattling	Žel.Ruda-Alžbětín	Železná Ruda st.hr.	0,0	21
5395	Plattling	Špičák	Železná Ruda st.hr.	Špičák	142,5	19
5396	Špičák	Plattling	Špičák	Žel.Ruda-Alžbětín	142,5	19
5396	Špičák	Plattling	Žel.Ruda-Alžbětín	Železná Ruda st.hr.	0,0	19
5770	Stod	Furth im Wald	Stod	Domažlice	627,0	19
5770	Stod	Furth im Wald	Domažlice	Č.Kubice st.hr.	338,1	21
5771	Furth im Wald	Domažlice	Č.Kubice st.hr.	Domažlice	338,1	21
5772	Domažlice	Furth im Wald	Domažlice	Č.Kubice st.hr.	289,8	18
5773	Furth im Wald	Domažlice	Č.Kubice st.hr.	Domažlice	289,8	18
5774	Domažlice	Furth im Wald	Domažlice	Č.Kubice st.hr.	289,8	18
5775	Furth im Wald	Domažlice	Č.Kubice st.hr.	Domažlice	289,8	18
5776	Domažlice	Furth im Wald	Domažlice	Česká Kubice	199,8	18
5776	Domažlice	Furth im Wald	Česká Kubice	Č.Kubice st.hr.	15,0	3

Příloha č. 3 Rozsah objednaného dopravního výkonu v závazku veřejné služby v územním obvodu Plzeňského kraje pro rok 2011 od 11.12.2011 do 31.12.2011 (Příloha č. 2 Smlouvy)

Číslo vlaku	Výchozí zastávka vlaku	Cílová zastávka vlaku	Začátek smluvního úseku	Konec smluvního úseku	11. 12. 2011 - 31. 12. 2011	
					Výkon	Četnost
5777	Furth im Wald	Domažlice	Č.Kubice st.hr.	Česká Kubice	15,0	3
5777	Furth im Wald	Domažlice	Česká Kubice	Domažlice	199,8	18
5778	Domažlice	Furth im Wald	Domažlice	Č.Kubice st.hr.	338,1	21
5780	Domažlice	Furth im Wald	Domažlice	Č.Kubice st.hr.	338,1	21
5781	Furth im Wald	Domažlice	Č.Kubice st.hr.	Domažlice	338,1	21
5783	Furth im Wald	Plzeň hl.n.os.n.	Č.Kubice st.hr.	Plzeň hl.n.os.n.	1 564,5	21
7230	Blovice	Kozolupy	Blovice	Kozolupy	348,0	10
7231	Kozolupy	Plzeň hl.n.os.n.	Kozolupy	Plzeň hl.n.os.n.	110,0	10
7232	Plzeň hl.n.os.n.	Kozolupy	Plzeň hl.n.os.n.	Kozolupy	110,0	10
7233	Kozolupy	Blovice	Kozolupy	Blovice	348,0	10
7234	Blovice	Kozolupy	Blovice	Kozolupy	348,0	10
7235	Kozolupy	Blovice	Kozolupy	Blovice	348,0	10
7236	Blovice	Kozolupy	Blovice	Kozolupy	348,0	10
7237	Kozolupy	Blovice	Kozolupy	Blovice	348,0	10
7238	Blovice	Kozolupy	Blovice	Kozolupy	348,0	10
7239	Kozolupy	Blovice	Kozolupy	Blovice	348,0	10
7240	Blovice	Kozolupy	Blovice	Kozolupy	348,0	10
7241	Kozolupy	Blovice	Kozolupy	Blovice	348,0	10
7242	Blovice	Kozolupy	Blovice	Kozolupy	348,0	10
7243	Kozolupy	Blovice	Kozolupy	Blovice	348,0	10
7244	Blovice	Kozolupy	Blovice	Kozolupy	348,0	10
7245	Kozolupy	Blovice	Kozolupy	Blovice	348,0	10
7246	Blovice	Plzeň hl.n.os.n.	Blovice	Plzeň hl.n.os.n.	238,0	10
7300/1	Plzeň hl.n.os.n.	Karlovy Vary	Plzeň hl.n.os.n.	hr.VUSC 0320/0410 01	1 210,4	17
7304	Plzeň hl.n.os.n.	Mariánské Lázně	Plzeň hl.n.os.n.	hr.VUSC 0320/0410 01	1 495,2	21
7306	Plzeň hl.n.os.n.	Cheb	Plzeň hl.n.os.n.	Svojsín	879,9	21
7306	Plzeň hl.n.os.n.	Cheb	Svojsín	hr.VUSC 0320/0410 01	410,2	14
7308/9	Plzeň hl.n.os.n.	Karlovy Vary	Plzeň hl.n.os.n.	hr.VUSC 0320/0410 01	1 495,2	21
7310	Plzeň hl.n.os.n.	Cheb	Plzeň hl.n.os.n.	hr.VUSC 0320/0410 01	1 495,2	21
7312	Plzeň hl.n.os.n.	Cheb	Plzeň hl.n.os.n.	Svojsín	879,9	21
7312	Plzeň hl.n.os.n.	Cheb	Svojsín	hr.VUSC 0320/0410 01	498,1	17
7313	Cheb	Plzeň hl.n.os.n.	hr.VUSC 0320/0410 01	Svojsín	498,1	17
7313	Cheb	Plzeň hl.n.os.n.	Svojsín	Plzeň hl.n.os.n.	879,9	21
7314/5	Karlovy Vary	Plzeň hl.n.os.n.	hr.VUSC 0320/0410 01	Plzeň hl.n.os.n.	1 495,2	21
7317	Cheb	Plzeň hl.n.os.n.	hr.VUSC 0320/0410 01	Plzeň hl.n.os.n.	1 495,2	21
7318/9	Karlovy Vary	Plzeň hl.n.os.n.	hr.VUSC 0320/0410 01	Svojsín	410,2	14
7318/9	Karlovy Vary	Plzeň hl.n.os.n.	Svojsín	Plzeň hl.n.os.n.	879,9	21
7320/1	Karlovy Vary	Plzeň hl.n.os.n.	hr.VUSC 0320/0410 01	Plzeň hl.n.os.n.	1 495,2	21
7322/3	Kláštepec nad Ohří	Plzeň hl.n.os.n.	hr.VUSC 0320/0410 01	Plzeň hl.n.os.n.	1 210,4	17
7325	Cheb	Plzeň hl.n.os.n.	hr.VUSC 0320/0410 01	Plzeň hl.n.os.n.	1 495,2	21
7330	Plzeň hl.n.os.n.	Stříbro	Plzeň hl.n.os.n.	Stříbro	463,4	14
7331	Svojsín	Plzeň hl.n.os.n.	Svojsín	Plzeň hl.n.os.n.	712,3	17
7332	Plzeň hl.n.os.n.	Stříbro	Plzeň hl.n.os.n.	Stříbro	463,4	14

Příloha č. 3 Rozsah objednaného dopravního výkonu v závazku veřejné služby v územním obvodu Plzeňského kraje pro rok 2011 od 11.12.2011 do 31.12.2011 (Příloha č. 2 Smlouvy)

Číslo vlaku	Výchozí zastávka vlaku	Cílová zastávka vlaku	Začátek smluvního úseku	Konec smluvního úseku	11. 12. 2011 - 31. 12. 2011	
					Výkon	Četnost
7333	Stříbro	Plzeň hl.n.os.n.	Stříbro	Plzeň hl.n.os.n.		
7334	Plzeň hl.n.os.n.	Svojsín	Plzeň hl.n.os.n.	Svojsín	463,4	14
7335	Stříbro	Plzeň hl.n.os.n.	Stříbro	Plzeň hl.n.os.n.	712,3	17
7401	Domažlice	Plzeň hl.n.os.n.	Domažlice	Plzeň hl.n.os.n.	463,4	14
7402	Plzeň hl.n.os.n.	Domažlice	Plzeň hl.n.os.n.	Domažlice	1 109,6	19
7403	Domažlice	Plzeň hl.n.os.n.	Domažlice	Plzeň hl.n.os.n.	817,6	14
7404	Plzeň hl.n.os.n.	Domažlice	Plzeň hl.n.os.n.	Domažlice	992,8	17
7405	Domažlice	Plzeň hl.n.os.n.	Domažlice	Plzeň hl.n.os.n.	1 109,6	19
7406	Plzeň hl.n.os.n.	Domažlice	Plzeň hl.n.os.n.	Domažlice	817,6	14
7407	Domažlice	Plzeň hl.n.os.n.	Domažlice	Plzeň hl.n.os.n.	1 226,4	21
7408	Plzeň hl.n.os.n.	Domažlice	Plzeň hl.n.os.n.	Domažlice	1 226,4	21
7409	Domažlice	Plzeň hl.n.os.n.	Domažlice	Plzeň hl.n.os.n.	1 226,4	21
7411	Domažlice	Plzeň hl.n.os.n.	Domažlice	Plzeň hl.n.os.n.	1 226,4	21
7412	Plzeň hl.n.os.n.	Domažlice	Plzeň hl.n.os.n.	Domažlice	992,8	17
7413	Domažlice	Plzeň hl.n.os.n.	Domažlice	Plzeň hl.n.os.n.	1 226,4	21
7414	Plzeň hl.n.os.n.	Domažlice	Plzeň hl.n.os.n.	Domažlice	1 226,4	21
7415	Domažlice	Plzeň hl.n.os.n.	Domažlice	Plzeň hl.n.os.n.	1 226,4	21
7416	Plzeň hl.n.os.n.	Domažlice	Plzeň hl.n.os.n.	Domažlice	817,6	14
7417	Domažlice	Plzeň hl.n.os.n.	Domažlice	Plzeň hl.n.os.n.	1 226,4	21
7418	Plzeň hl.n.os.n.	Domažlice	Plzeň hl.n.os.n.	Domažlice	1 226,4	21
7419	Domažlice	Plzeň hl.n.os.n.	Domažlice	Plzeň hl.n.os.n.	817,6	14
7420	Plzeň hl.n.os.n.	Domažlice	Plzeň hl.n.os.n.	Domažlice	1 226,4	21
7421	Domažlice	Plzeň hl.n.os.n.	Domažlice	Plzeň hl.n.os.n.	1 226,4	21
7422	Plzeň hl.n.os.n.	Domažlice	Plzeň hl.n.os.n.	Domažlice	1 226,4	21
7424	Plzeň hl.n.os.n.	Domažlice	Plzeň hl.n.os.n.	Domažlice	817,6	14
7426	Plzeň hl.n.os.n.	Domažlice	Plzeň hl.n.os.n.	Domažlice	992,8	17
7427	Domažlice	Plzeň hl.n.os.n.	Domažlice	Plzeň hl.n.os.n.	1 109,6	19
7428	Plzeň hl.n.os.n.	Domažlice	Plzeň hl.n.os.n.	Domažlice	1 051,2	18
7429	Domažlice	Plzeň hl.n.os.n.	Domažlice	Domažlice	992,8	17
7430	Plzeň hl.n.os.n.	Domažlice	Plzeň hl.n.os.n.	Plzeň hl.n.os.n.	817,6	14
7430	Plzeň hl.n.os.n.	Domažlice	Plzeň hl.n.os.n.	Blížejov	851,4	18
7440	Plzeň hl.n.os.n.	Nýřany	Plzeň hl.n.os.n.	Domažlice	210,9	19
7441	Nýřany	Plzeň hl.n.os.n.	Plzeň hl.n.os.n.	Nýřany	187,6	14
7442	Plzeň hl.n.os.n.	Stod	Plzeň hl.n.os.n.	Plzeň hl.n.os.n.	187,6	14
7443	Stod	Plzeň hl.n.os.n.	Stod	Stod	355,6	14
7444	Plzeň hl.n.os.n.	Nýřany	Plzeň hl.n.os.n.	Plzeň hl.n.os.n.	355,6	14
7445	Nýřany	Plzeň hl.n.os.n.	Nýřany	Nýřany	254,6	19
7501	Žel.Ruda-Alžbětín	Plzeň hl.n.os.n.	Nýřany	Plzeň hl.n.os.n.	254,6	19
7502	Plzeň hl.n.os.n.	Žel.Ruda-Alžbětín	Žel.Ruda-Alžbětín	Plzeň hl.n.os.n.	2 043,3	21
7503	Žel.Ruda-Alžbětín	Plzeň hl.n.os.n.	Žel.Ruda-Alžbětín	Žel.Ruda-Alžbětín	2 043,3	21
7504	Plzeň hl.n.os.n.	Žel.Ruda-Alžbětín	Plzeň hl.n.os.n.	Plzeň hl.n.os.n.	1 848,7	19
7510	Plzeň hl.n.os.n.	Klatovy	Plzeň hl.n.os.n.	Žel.Ruda-Alžbětín	2 043,3	21
7511	Klatovy	Plzeň hl.n.os.n.	Klatovy	Klatovy	674,8	14
				Plzeň hl.n.os.n.	964,0	20

Příloha č. 3 Rozsah objednaného dopravního výkonu v závazku veřejné služby v územním obvodu Plzeňského kraje pro rok 2011 od 11.12.2011 do 31.12.2011 (Příloha č. 2 Smlouvy)

Číslo vlaku	Výchozí zastávka vlaku	Cílová zastávka vlaku	Začátek smluvního úseku	Konec smluvního úseku	11. 12. 2011 - 31. 12. 2011	
					Výkon	Četnost
7512	Plzeň hl.n.os.n.	Klatovy	Plzeň hl.n.os.n.	Klatovy	674,8	14
7513	Klatovy	Plzeň hl.n.os.n.	Klatovy	Plzeň hl.n.os.n.	819,4	17
7514	Plzeň hl.n.os.n.	Klatovy	Plzeň hl.n.os.n.	Klatovy	1 012,2	21
7515	Klatovy	Plzeň hl.n.os.n.	Klatovy	Plzeň hl.n.os.n.	674,8	14
7516	Plzeň hl.n.os.n.	Klatovy	Plzeň hl.n.os.n.	Klatovy	1 012,2	21
7517	Klatovy	Plzeň hl.n.os.n.	Klatovy	Plzeň hl.n.os.n.	1 012,2	21
7518	Plzeň hl.n.os.n.	Klatovy	Plzeň hl.n.os.n.	Klatovy	674,8	14
7519	Klatovy	Plzeň hl.n.os.n.	Klatovy	Plzeň hl.n.os.n.	1 012,2	21
7520	Plzeň hl.n.os.n.	Klatovy	Plzeň hl.n.os.n.	Klatovy	819,4	17
7521	Klatovy	Plzeň hl.n.os.n.	Klatovy	Plzeň hl.n.os.n.	1 012,2	21
7522	Plzeň hl.n.os.n.	Klatovy	Plzeň hl.n.os.n.	Klatovy	1 012,2	21
7523	Klatovy	Plzeň hl.n.os.n.	Klatovy	Plzeň hl.n.os.n.	1 012,2	21
7524	Plzeň hl.n.os.n.	Klatovy	Plzeň hl.n.os.n.	Klatovy	915,8	19
7525	Klatovy	Plzeň hl.n.os.n.	Klatovy	Plzeň hl.n.os.n.	1 012,2	21
7526	Plzeň hl.n.os.n.	Klatovy	Plzeň hl.n.os.n.	Klatovy	915,8	19
7527	Klatovy	Plzeň hl.n.os.n.	Klatovy	Plzeň hl.n.os.n.	674,8	14
7540	Klatovy	Žel.Ruda-Alžbětín	Klatovy	Žel.Ruda-Alžbětín	1 031,1	21
7541	Žel.Ruda-Alžbětín	Janovice nad Úhlavou	Žel.Ruda-Alžbětín	Nýrsko	646,0	19
7541	Žel.Ruda-Alžbětín	Janovice nad Úhlavou	Nýrsko	Janovice nad Úhlavou	157,5	21
7542	Klatovy	Žel.Ruda-Alžbětín	Klatovy	Žel.Ruda-Alžbětín	687,4	14
7543	Žel.Ruda-Alžbětín	Klatovy	Žel.Ruda-Alžbětín	Nýrsko	476,0	14
7543	Žel.Ruda-Alžbětín	Klatovy	Nýrsko	Klatovy	317,1	21
7544	Klatovy	Žel.Ruda-Alžbětín	Klatovy	Žel.Ruda-Alžbětín	1 031,1	21
7546	Klatovy	Žel.Ruda-Alžbětín	Klatovy	Žel.Ruda-Alžbětín	687,4	14
7547	Žel.Ruda-Alžbětín	Klatovy	Žel.Ruda-Alžbětín	Klatovy	1 031,1	21
7548	Klatovy	Žel.Ruda-Alžbětín	Klatovy	Žel.Ruda-Alžbětín	982,0	20
7549	Žel.Ruda-Alžbětín	Klatovy	Žel.Ruda-Alžbětín	Klatovy	1 031,1	21
7550	Klatovy	Žel.Ruda-Alžbětín	Klatovy	Žel.Ruda-Alžbětín	932,9	19
7551	Žel.Ruda-Alžbětín	Klatovy	Žel.Ruda-Alžbětín	Klatovy	982,0	20
7552	Klatovy	Žel.Ruda-Alžbětín	Klatovy	Žel.Ruda-Alžbětín	883,8	18
7553	Žel.Ruda-Alžbětín	Klatovy	Žel.Ruda-Alžbětín	Klatovy	687,4	14
7562	Klatovy	Nýrsko	Klatovy	Nýrsko	211,4	14
7563	Nýrsko	Klatovy	Nýrsko	Klatovy	211,4	14
7564	Janovice nad Úhlavou	Nýrsko	Janovice nad Úhlavou	Nýrsko	52,5	7
7566	Klatovy	Nýrsko	Klatovy	Nýrsko	196,3	13
7600	Plzeň hl.n.os.n.	Žihle	Plzeň hl.n.os.n.	Plasy	682,5	21
7600	Plzeň hl.n.os.n.	Žihle	Plasy	Žihle	249,2	14
7601	Žihle	Plzeň hl.n.os.n.	Žihle	Plzeň hl.n.os.n.	955,7	19
7602	Plzeň hl.n.os.n.	Žihle	Plzeň hl.n.os.n.	Mladotice	844,2	21
7602	Plzeň hl.n.os.n.	Žihle	Mladotice	Žihle	70,7	7
7603	Žihle	Plzeň hl.n.os.n.	Žihle	Plzeň hl.n.os.n.	855,1	17
7604	Plzeň hl.n.os.n.	Žihle	Plzeň hl.n.os.n.	Žihle	1 056,3	21
7605	Žihle	Plzeň hl.n.os.n.	Žihle	Plzeň hl.n.os.n.	1 056,3	21

Příloha č. 3 Rozsah objednaného dopravního výkonu v závazku veřejné služby v územním obvodu Plzeňského kraje pro rok 2011 od 11.12.2011 do 31.12.2011 (Příloha č. 2 Smlouvy)

Číslo vlaku	Výchozí zastávka vlaku	Cílová zastávka vlaku	Začátek smluvního úseku	Konec smluvního úseku	11. 12. 2011 - 31. 12. 2011	
					Výkon	Četnost
7606	Plzeň hl.n.os.n.	Žihle	Plzeň hl.n.os.n.	Mladotice	844,2	21
7606	Plzeň hl.n.os.n.	Žihle	Mladotice	Žihle	70,7	7
7607	Žihle	Plzeň hl.n.os.n.	Žihle	Plasy	249,2	14
7607	Žihle	Plzeň hl.n.os.n.	Plasy	Plzeň hl.n.os.n.	682,5	21
7608	Plzeň hl.n.os.n.	Žihle	Plzeň hl.n.os.n.	Žihle	1 056,3	21
7609	Žihle	Plzeň hl.n.os.n.	Žihle	Mladotice	70,7	7
7609	Žihle	Plzeň hl.n.os.n.	Mladotice	Plzeň hl.n.os.n.	844,2	21
7610	Plzeň hl.n.os.n.	Žihle	Plzeň hl.n.os.n.	Žihle	855,1	17
7611	Žihle	Plzeň hl.n.os.n.	Žihle	Plzeň hl.n.os.n.	1 056,3	21
7612	Plzeň hl.n.os.n.	Žihle	Plzeň hl.n.os.n.	Žihle	905,4	18
7613	Žihle	Plzeň hl.n.os.n.	Žihle	Mladotice	70,7	7
7613	Žihle	Plzeň hl.n.os.n.	Mladotice	Plzeň hl.n.os.n.	844,2	21
7640	Plzeň hl.n.os.n.	Mladotice	Plzeň hl.n.os.n.	Plasy	682,5	21
7640	Plzeň hl.n.os.n.	Mladotice	Plasy	Mladotice	130,9	17
7641	Mladotice	Plzeň hl.n.os.n.	Mladotice	Plasy	130,9	17
7641	Mladotice	Plzeň hl.n.os.n.	Plasy	Plzeň hl.n.os.n.	682,5	21
7642	Plzeň hl.n.os.n.	Mladotice	Plzeň hl.n.os.n.	Plasy	682,5	21
7642	Plzeň hl.n.os.n.	Mladotice	Plasy	Mladotice	107,8	14
7643	Mladotice	Plzeň hl.n.os.n.	Mladotice	Plasy	107,8	14
7643	Mladotice	Plzeň hl.n.os.n.	Plasy	Plzeň hl.n.os.n.	682,5	21
7660	Plzeň hl.n.os.n.	Plasy	Plzeň hl.n.os.n.	Plasy	487,5	15
7661	Plasy	Plzeň hl.n.os.n.	Plasy	Plzeň hl.n.os.n.	455,0	14
7662	Plzeň hl.n.os.n.	Plasy	Plzeň hl.n.os.n.	Plasy	455,0	14
7663	Plasy	Plzeň hl.n.os.n.	Plasy	Plzeň hl.n.os.n.	455,0	14
7664	Plzeň hl.n.os.n.	Plasy	Plzeň hl.n.os.n.	Plasy	455,0	14
7665	Plasy	Plzeň hl.n.os.n.	Plasy	Plzeň hl.n.os.n.	455,0	14
7666	Plzeň hl.n.os.n.	Plasy	Plzeň hl.n.os.n.	Plasy	455,0	14
7667	Plasy	Plzeň hl.n.os.n.	Plasy	Plzeň hl.n.os.n.	455,0	14
7668	Plzeň hl.n.os.n.	Plasy	Plzeň hl.n.os.n.	Plasy	455,0	14
7669	Plasy	Plzeň hl.n.os.n.	Plasy	Plzeň hl.n.os.n.	455,0	14
7670	Plzeň hl.n.os.n.	Plasy	Plzeň hl.n.os.n.	Plasy	455,0	14
7671	Plasy	Plzeň hl.n.os.n.	Plasy	Plzeň hl.n.os.n.	455,0	14
7672	Plzeň hl.n.os.n.	Plasy	Plzeň hl.n.os.n.	Plasy	455,0	14
7673	Plasy	Plzeň hl.n.os.n.	Plasy	Plzeň hl.n.os.n.	455,0	14
7800	Beroun os.n.	Plzeň hl.n.os.n.	hr.VUSC 0200/0320 01	Plzeň hl.n.os.n.	858,0	20
7801	Plzeň hl.n.os.n.	Beroun os.n.	Plzeň hl.n.os.n.	hr.VUSC 0200/0320 01	900,9	21
7802	Beroun os.n.	Plzeň hl.n.os.n.	hr.VUSC 0200/0320 01	Plzeň hl.n.os.n.	600,6	14
7803	Plzeň hl.n.os.n.	Beroun os.n.	Plzeň hl.n.os.n.	hr.VUSC 0200/0320 01	900,9	21
7804	Beroun os.n.	Plzeň hl.n.os.n.	hr.VUSC 0200/0320 01	Plzeň hl.n.os.n.	900,9	21
7805	Plzeň hl.n.os.n.	Beroun os.n.	Plzeň hl.n.os.n.	hr.VUSC 0200/0320 01	900,9	21
7806	Beroun os.n.	Plzeň hl.n.os.n.	hr.VUSC 0200/0320 01	Plzeň hl.n.os.n.	900,9	21
7807	Plzeň hl.n.os.n.	Beroun os.n.	Plzeň hl.n.os.n.	hr.VUSC 0200/0320 01	900,9	21
7808	Beroun os.n.	Plzeň hl.n.os.n.	hr.VUSC 0200/0320 01	Plzeň hl.n.os.n.	900,9	21

Příloha č. 3 Rozsah objednaného dopravního výkonu v závazku veřejné služby v územním obvodu Plzeňského kraje pro rok 2011 od 11.12.2011 do 31.12.2011 (Příloha č. 2 Smlouvy)

Číslo vlaku	Výchozí zastávka vlaku	Cílová zastávka vlaku	Začátek smluvního úseku	Konec smluvního úseku	11. 12. 2011 - 31. 12. 2011	
					Výkon	Četnost
7809	Plzeň hl.n.os.n.	Zdice	Plzeň hl.n.os.n.	hr.VUSC 0200/0320 01	600,6	14
7810	Beroun os.n.	Plzeň hl.n.os.n.	hr.VUSC 0200/0320 01	Plzeň hl.n.os.n.	900,9	21
7811	Plzeň hl.n.os.n.	Beroun os.n.	Plzeň hl.n.os.n.	hr.VUSC 0200/0320 01	900,9	21
7812	Beroun os.n.	Plzeň hl.n.os.n.	hr.VUSC 0200/0320 01	Plzeň hl.n.os.n.	900,9	21
7813	Plzeň hl.n.os.n.	Beroun os.n.	Plzeň hl.n.os.n.	hr.VUSC 0200/0320 01	600,6	14
7814	Zdice	Plzeň hl.n.os.n.	hr.VUSC 0200/0320 01	Plzeň hl.n.os.n.	600,6	14
7815	Plzeň hl.n.os.n.	Beroun os.n.	Plzeň hl.n.os.n.	hr.VUSC 0200/0320 01	900,9	21
7816	Beroun os.n.	Plzeň hl.n.os.n.	hr.VUSC 0200/0320 01	Plzeň hl.n.os.n.	900,9	21
7817	Plzeň hl.n.os.n.	Zdice	Plzeň hl.n.os.n.	hr.VUSC 0200/0320 01	600,6	14
7818	Beroun os.n.	Plzeň hl.n.os.n.	hr.VUSC 0200/0320 01	Plzeň hl.n.os.n.	600,6	14
7819	Plzeň hl.n.os.n.	Beroun os.n.	Plzeň hl.n.os.n.	Rokycany	474,6	21
7819	Plzeň hl.n.os.n.	Beroun os.n.	Rokycany	hr.VUSC 0200/0320 01	406,0	20
7820	Beroun os.n.	Plzeň hl.n.os.n.	hr.VUSC 0200/0320 01	Rokycany	406,0	20
7820	Beroun os.n.	Plzeň hl.n.os.n.	Rokycany	Plzeň hl.n.os.n.	474,6	21
7821	Plzeň hl.n.os.n.	Beroun os.n.	Plzeň hl.n.os.n.	hr.VUSC 0200/0320 01	600,6	14
7822	Zdice	Plzeň hl.n.os.n.	hr.VUSC 0200/0320 01	Plzeň hl.n.os.n.	600,6	14
7823	Plzeň hl.n.os.n.	Beroun os.n.	Plzeň hl.n.os.n.	hr.VUSC 0200/0320 01	815,1	19
7824	Beroun os.n.	Plzeň hl.n.os.n.	hr.VUSC 0200/0320 01	Plzeň hl.n.os.n.	772,2	18
7830	Rokycany	Plzeň hl.n.os.n.	Rokycany	Plzeň hl.n.os.n.	316,4	14
7831	Plzeň hl.n.os.n.	Rokycany	Plzeň hl.n.os.n.	Rokycany	316,4	14
7832	Rokycany	Plzeň hl.n.os.n.	Rokycany	Plzeň hl.n.os.n.	316,4	14
7833	Plzeň hl.n.os.n.	Rokycany	Plzeň hl.n.os.n.	Rokycany	316,4	14
7834	Rokycany	Plzeň hl.n.os.n.	Rokycany	Plzeň hl.n.os.n.	316,4	14
7835	Plzeň hl.n.os.n.	Rokycany	Plzeň hl.n.os.n.	Rokycany	316,4	14
7836	Rokycany	Plzeň hl.n.os.n.	Rokycany	Plzeň hl.n.os.n.	158,2	7
7837	Plzeň hl.n.os.n.	Rokycany	Plzeň hl.n.os.n.	Rokycany	158,2	7
7838	Rokycany	Plzeň hl.n.os.n.	Rokycany	Plzeň hl.n.os.n.	316,4	14
7839	Plzeň hl.n.os.n.	Rokycany	Plzeň hl.n.os.n.	Rokycany	316,4	14
7842	Rokycany	Plzeň hl.n.os.n.	Rokycany	Plzeň hl.n.os.n.	316,4	14
7843	Plzeň hl.n.os.n.	Rokycany	Plzeň hl.n.os.n.	Rokycany	316,4	14
7844	Rokycany	Plzeň hl.n.os.n.	Rokycany	Plzeň hl.n.os.n.	158,2	7
7845	Plzeň hl.n.os.n.	Rokycany	Plzeň hl.n.os.n.	Rokycany	158,2	7
7846	Rokycany	Plzeň hl.n.os.n.	Rokycany	Plzeň hl.n.os.n.	158,2	7
7847	Plzeň hl.n.os.n.	Rokycany	Plzeň hl.n.os.n.	Rokycany	158,2	7
7848	Rokycany	Plzeň hl.n.os.n.	Rokycany	Plzeň hl.n.os.n.	158,2	7
7849	Plzeň hl.n.os.n.	Rokycany	Plzeň hl.n.os.n.	Rokycany	158,2	7
7850	Rokycany	Plzeň hl.n.os.n.	Rokycany	Plzeň hl.n.os.n.	158,2	7
7851	Plzeň hl.n.os.n.	Rokycany	Plzeň hl.n.os.n.	Rokycany	158,2	7
7852	Rokycany	Plzeň hl.n.os.n.	Rokycany	Plzeň hl.n.os.n.	474,6	21
7853	Plzeň hl.n.os.n.	Rokycany	Plzeň hl.n.os.n.	Rokycany	158,2	7
7855	Plzeň hl.n.os.n.	Rokycany	Plzeň hl.n.os.n.	Rokycany	474,6	21
7857	Plzeň hl.n.os.n.	Kařízek	Plzeň hl.n.os.n.	Kařízek	680,4	18
7860	Beroun os.n.	Kařízek	hr.VUSC 0200/0320 01	Kařízek	96,9	19

Příloha č. 3 Rozsah objednaného dopravního výkonu v závazku veřejné služby v územním obvodu Plzeňského kraje pro rok 2011 od 11.12.2011 do 31.12.2011 (Příloha č. 2 Smlouvy)

Číslo vlaku	Výchozí zastávka vlaku	Cílová zastávka vlaku	Začátek smluvního úseku	Konec smluvního úseku	11. 12. 2011 - 31. 12. 2011	
					Výkon	Četnost
7861	Kařízek	Beroun os.n.	Kařízek	hr.VUSC 0200/0320 01	71,4	14
7863	Kařízek	Beroun os.n.	Kařízek	hr.VUSC 0200/0320 01	96,9	19
7865	Kařízek	Beroun os.n.	Kařízek	hr.VUSC 0200/0320 01	25,5	5
7874/5	Nová Huť z	Radnice	Nová Huť z	Chrást u Plzně	214,2	14
7874/5	Nová Huť z	Radnice	Chrást u Plzně	Radnice	357,0	21
8900	Horažďovice předm.	Plzeň hl.n.os.n.	Plzeň hl.n.os.n.	Plzeň hl.n.os.n.	1 249,5	21
8901	Plzeň hl.n.os.n.	Horažďovice předm.	Plzeň hl.n.os.n.	Horažďovice předm.	833,0	14
8902	Horažďovice předm.	Plzeň hl.n.os.n.	Horažďovice předm.	Plzeň hl.n.os.n.	1 011,5	17
8904	Horažďovice předm.	Plzeň hl.n.os.n.	Horažďovice předm.	Plzeň hl.n.os.n.	833,0	14
8905	Plzeň hl.n.os.n.	Horažďovice předm.	Plzeň hl.n.os.n.	Horažďovice předm.	1 249,5	21
8906	Horažďovice předm.	Plzeň hl.n.os.n.	Horažďovice předm.	Nepomuk	145,8	6
8906	Horažďovice předm.	Plzeň hl.n.os.n.	Nepomuk	Plzeň hl.n.os.n.	704,0	20
8907	Plzeň hl.n.os.n.	Horažďovice předm.	Plzeň hl.n.os.n.	Horažďovice předm.	1 249,5	21
8908	Horažďovice předm.	Plzeň hl.n.os.n.	Horažďovice předm.	Plzeň hl.n.os.n.	833,0	14
8909	Plzeň hl.n.os.n.	Horažďovice předm.	Plzeň hl.n.os.n.	Horažďovice předm.	1 249,5	21
8910	Horažďovice předm.	Plzeň hl.n.os.n.	Horažďovice předm.	Plzeň hl.n.os.n.	1 249,5	21
8911	Plzeň hl.n.os.n.	Horažďovice předm.	Plzeň hl.n.os.n.	Horažďovice předm.	833,0	14
8912	Horažďovice předm.	Plzeň hl.n.os.n.	Horažďovice předm.	Plzeň hl.n.os.n.	1 249,5	21
8913	Plzeň hl.n.os.n.	Horažďovice předm.	Plzeň hl.n.os.n.	Horažďovice předm.	1 249,5	21
8914	Horažďovice předm.	Plzeň hl.n.os.n.	Horažďovice předm.	Plzeň hl.n.os.n.	1 249,5	21
8915	Plzeň hl.n.os.n.	Horažďovice předm.	Plzeň hl.n.os.n.	Horažďovice předm.	833,0	14
8916	Horažďovice předm.	Plzeň hl.n.os.n.	Horažďovice předm.	Plzeň hl.n.os.n.	833,0	14
8917	Plzeň hl.n.os.n.	Horažďovice předm.	Plzeň hl.n.os.n.	Horažďovice předm.	1 249,5	21
8918	Horažďovice předm.	Plzeň hl.n.os.n.	Horažďovice předm.	Plzeň hl.n.os.n.	1 249,5	21
8919	Plzeň hl.n.os.n.	Horažďovice předm.	Plzeň hl.n.os.n.	Horažďovice předm.	1 249,5	21
8920	Horažďovice předm.	Plzeň hl.n.os.n.	Horažďovice předm.	Plzeň hl.n.os.n.	1 249,5	21
8921	Plzeň hl.n.os.n.	Horažďovice předm.	Plzeň hl.n.os.n.	Horažďovice předm.	1 011,5	17
8922	Horažďovice předm.	Plzeň hl.n.os.n.	Horažďovice předm.	Plzeň hl.n.os.n.	833,0	14
8923	Plzeň hl.n.os.n.	Horažďovice předm.	Plzeň hl.n.os.n.	Horažďovice předm.	1 130,5	19
8940	Nepomuk	Cheb	Nepomuk	Plzeň hl.n.os.n.	492,8	14
8940	Nepomuk	Cheb	Plzeň hl.n.os.n.	hr.VUSC 0320/0410 01	1 495,2	21
8941	Plzeň hl.n.os.n.	Nepomuk	Plzeň hl.n.os.n.	Nepomuk	492,8	14
8942	Nepomuk	Plzeň hl.n.os.n.	Nepomuk	Plzeň hl.n.os.n.	739,2	21
8943	Plzeň hl.n.os.n.	Nepomuk	Plzeň hl.n.os.n.	Nepomuk	739,2	21
8944	Nepomuk	Plzeň hl.n.os.n.	Nepomuk	Plzeň hl.n.os.n.	492,8	14
8945	Plzeň hl.n.os.n.	Nepomuk	Plzeň hl.n.os.n.	Nepomuk	492,8	14
8946	Nepomuk	Plzeň hl.n.os.n.	Nepomuk	Plzeň hl.n.os.n.	492,8	14
8947	Plzeň hl.n.os.n.	Nepomuk	Plzeň hl.n.os.n.	Nepomuk	492,8	14
8948	Nepomuk	Plzeň hl.n.os.n.	Nepomuk	Plzeň hl.n.os.n.	492,8	14
8949	Plzeň hl.n.os.n.	Nepomuk	Plzeň hl.n.os.n.	Nepomuk	492,8	14
8960	Strakonice	Plzeň hl.n.os.n.	hr.VUSC 0310/0320 02	Plzeň hl.n.os.n.	852,6	14
8961	Horažďovice předm.	Strakonice	Horažďovice předm.	hr.VUSC 0310/0320 02	19,6	14
17300	Svojšíň	Bor	Svojšíň	Bor	319,2	21

Příloha č. 3 Rozsah objednaného dopravního výkonu v závazku veřejné služby v územním obvodu Plzeňského kraje pro rok 2011 od 11.12.2011 do 31.12.2011 (Příloha č. 2 Smlouvy)

Číslo vlaku	Výchozí zastávka vlaku	Cílová zastávka vlaku	Začátek smluvního úseku	Konec smluvního úseku	11. 12. 2011 - 31. 12. 2011	
					Výkon	Četnost
17301	Bor	Svojsín	Bor	Svojsín	106,4	7
17302	Svojsín	Bor	Svojsín	Bor	212,8	14
17303	Bor	Svojsín	Bor	Svojsín	212,8	14
17304	Svojsín	Bor	Svojsín	Bor	136,8	9
17305	Bor	Svojsín	Bor	Svojsín	136,8	9
17306	Svojsín	Bor	Svojsín	Bor	258,4	17
17307	Bor	Svojsín	Bor	Svojsín	258,4	17
17308	Svojsín	Bor	Svojsín	Bor	258,4	17
17309	Bor	Svojsín	Bor	Svojsín	258,4	17
17310	Svojsín	Bor	Svojsín	Bor	91,2	6
17311	Bor	Svojsín	Bor	Svojsín	91,2	6
17400	Staňkov	Poběžovice	Staňkov	Poběžovice	303,8	14
17401	Poběžovice	Staňkov	Poběžovice	Staňkov	368,9	17
17402	Staňkov	Poběžovice	Staňkov	Poběžovice	303,8	14
17403	Poběžovice	Staňkov	Poběžovice	Staňkov	390,6	18
17404	Staňkov	Poběžovice	Staňkov	Poběžovice	151,9	7
17405	Poběžovice	Staňkov	Poběžovice	Staňkov	455,7	21
17406	Staňkov	Poběžovice	Staňkov	Poběžovice	455,7	21
17407	Poběžovice	Staňkov	Poběžovice	Staňkov	368,9	17
17408	Staňkov	Poběžovice	Staňkov	Poběžovice	368,9	17
17409	Poběžovice	Staňkov	Poběžovice	Staňkov	303,8	14
17410	Staňkov	Poběžovice	Staňkov	Poběžovice	303,8	14
17411	Poběžovice	Staňkov	Poběžovice	Staňkov	455,7	21
17412	Staňkov	Poběžovice	Staňkov	Poběžovice	455,7	21
17413	Bělá nad Radbuzou	Staňkov	Bělá nad Radbuzou	Poběžovice	42,6	3
17413	Bělá nad Radbuzou	Staňkov	Poběžovice	Staňkov	390,6	18
17414	Staňkov	Poběžovice	Staňkov	Poběžovice	390,6	18
17422	Horšovský Týn	Bělá nad Radbuzou	Horšovský Týn	Bělá nad Radbuzou	338,8	14
17500	Sušice	Klatovy	Sušice	Klatovy	748,6	19
17502	Horažďovice předm.	Klatovy	Horažďovice předm.	Sušice	267,4	14
17502	Horažďovice předm.	Klatovy	Sušice	Klatovy	788,0	20
17503	Klatovy	Horažďovice předm.	Klatovy	Horažďovice předm.	1 228,5	21
17504	Horažďovice předm.	Klatovy	Horažďovice předm.	Sušice	401,1	21
17504	Horažďovice předm.	Klatovy	Sušice	Klatovy	275,8	7
17505	Klatovy	Horažďovice předm.	Klatovy	Horažďovice předm.	1 170,0	20
17506	Horažďovice předm.	Klatovy	Horažďovice předm.	Sušice	401,1	21
17506	Horažďovice předm.	Klatovy	Sušice	Klatovy	551,6	14
17507	Klatovy	Horažďovice předm.	Klatovy	Sušice	551,6	14
17507	Klatovy	Horažďovice předm.	Sušice	Horažďovice předm.	401,1	21
17508	Horažďovice předm.	Klatovy	Horažďovice předm.	Klatovy	1 170,0	20
17509	Klatovy	Horažďovice předm.	Klatovy	Horažďovice předm.	1 228,5	21
17510	Horažďovice předm.	Klatovy	Horažďovice předm.	Klatovy	1 228,5	21
17511	Klatovy	Horažďovice předm.	Klatovy	Horažďovice předm.	994,5	17

Příloha č. 3 Rozsah objednaného dopravního výkonu v závazku veřejné služby v územním obvodu Plzeňského kraje pro rok 2011 od 11.12.2011 do 31.12.2011 (Příloha č. 2 Smlouvy)

Číslo vlaku	Výchozí zastávka vlaku	Cílová zastávka vlaku	Začátek smluvního úseku	Konec smluvního úseku	11. 12. 2011 - 31. 12. 2011	
					Výkon	Četnost
17512	Horažďovice předm.	Klatovy	Horažďovice předm.	Klatovy	819,0	14
17513	Klatovy	Horažďovice předm.	Klatovy	Horažďovice předm.	1 228,5	21
17514	Horažďovice předm.	Klatovy	Horažďovice předm.	Klatovy	1 228,5	21
17515	Klatovy	Horažďovice předm.	Klatovy	Horažďovice předm.	1 228,5	21
17516	Horažďovice předm.	Klatovy	Horažďovice předm.	Klatovy	994,5	17
17517	Klatovy	Horažďovice předm.	Klatovy	Horažďovice předm.	1 053,0	18
17518	Horažďovice předm.	Klatovy	Horažďovice předm.	Klatovy	1 228,5	21
17519	Klatovy	Sušice	Klatovy	Sušice	748,6	19
17520	Horažďovice předm.	Klatovy	Horažďovice předm.	Klatovy	1 228,5	21
17540	Klatovy	Domažlice	Klatovy	Domažlice	550,2	14
17541	Domažlice	Horažďovice předm.	Domažlice	Janovice nad Úhlavou	443,8	14
17541	Domažlice	Horažďovice předm.	Janovice nad Úhlavou	Horažďovice předm.	1 388,1	21
17542	Klatovy	Domažlice	Klatovy	Domažlice	825,3	21
17543	Domažlice	Janovice nad Úhlavou	Domažlice	Janovice nad Úhlavou	634,0	20
17544	Klatovy	Domažlice	Klatovy	Domažlice	825,3	21
17545	Domažlice	Klatovy	Domažlice	Klatovy	825,3	21
17546	Klatovy	Domažlice	Klatovy	Domažlice	825,3	21
17547	Domažlice	Klatovy	Domažlice	Klatovy	825,3	21
17548	Klatovy	Domažlice	Klatovy	Domažlice	550,2	14
17549	Domažlice	Klatovy	Domažlice	Klatovy	550,2	14
17550	Klatovy	Domažlice	Klatovy	Domažlice	825,3	21
17551	Domažlice	Klatovy	Domažlice	Klatovy	825,3	21
17552	Klatovy	Domažlice	Klatovy	Domažlice	550,2	14
17553	Domažlice	Klatovy	Domažlice	Klatovy	825,3	21
17554	Klatovy	Domažlice	Klatovy	Domažlice	196,5	5
17555	Domažlice	Janovice nad Úhlavou	Domažlice	Janovice nad Úhlavou	570,6	18
17556	Janovice nad Úhlavou	Domažlice	Janovice nad Úhlavou	Domažlice	570,6	18
17570	Horažďovice předm.	Sušice	Horažďovice předm.	Sušice	401,1	21
17571	Sušice	Horažďovice předm.	Sušice	Horažďovice předm.	267,4	14
17572	Horažďovice předm.	Sušice	Horažďovice předm.	Sušice	133,7	7
17573	Sušice	Horažďovice předm.	Sušice	Horažďovice předm.	267,4	14
17574	Horažďovice předm.	Sušice	Horažďovice předm.	Sušice	210,1	11
17575	Sušice	Horažďovice předm.	Sušice	Horažďovice předm.	401,1	21
17580	Horažďovice předm.	Horažďovice	Horažďovice předm.	Horažďovice	56,7	21
17581	Horažďovice	Horažďovice předm.	Horažďovice	Horažďovice předm.	56,7	21
17582	Horažďovice předm.	Horažďovice	Horažďovice předm.	Horažďovice	56,7	21
17583	Horažďovice	Horažďovice předm.	Horažďovice	Horažďovice předm.	56,7	21
17584	Horažďovice předm.	Horažďovice	Horažďovice předm.	Horažďovice	37,8	14
17585	Horažďovice	Horažďovice předm.	Horažďovice	Horažďovice předm.	37,8	14
17586	Horažďovice předm.	Horažďovice	Horažďovice předm.	Horažďovice	56,7	21
17587	Horažďovice	Horažďovice předm.	Horažďovice	Horažďovice předm.	56,7	21
17588	Horažďovice předm.	Horažďovice	Horažďovice předm.	Horažďovice	56,7	21
17589	Horažďovice	Horažďovice předm.	Horažďovice	Horažďovice předm.	56,7	21

Příloha č. 3 Rozsah objednaného dopravního výkonu v závazku veřejné služby v územním obvodu Plzeňského kraje pro rok 2011 od 11.12.2011 do 31.12.2011 (Příloha č. 2 Smlouvy)

Číslo vlaku	Výchozí zastávka vlaku	Cílová zastávka vlaku	Začátek smluvního úseku	Konec smluvního úseku	11. 12. 2011 - 31. 12. 2011	
					Výkon	Četnost
17700	Rakovník	Kralovice u Rak.	hr.VUSC 0200/0320 02	Kralovice u Rak.	15,6	3
17701	Kralovice u Rak.	Rakovník	Kralovice u Rak.	hr.VUSC 0200/0320 02	72,8	14
17702	Rakovník	Kralovice u Rak.	hr.VUSC 0200/0320 02	Kralovice u Rak.	104,0	20
17703	Kralovice u Rak.	Rakovník	Kralovice u Rak.	hr.VUSC 0200/0320 02	104,0	20
17704	Rakovník	Kralovice u Rak.	hr.VUSC 0200/0320 02	Kralovice u Rak.	109,2	21
17705	Kralovice u Rak.	Rakovník	Kralovice u Rak.	hr.VUSC 0200/0320 02	109,2	21
17706	Rakovník	Kralovice u Rak.	hr.VUSC 0200/0320 02	Kralovice u Rak.	109,2	21
17707	Kralovice u Rak.	Rakovník	Kralovice u Rak.	hr.VUSC 0200/0320 02	109,2	21
17708	Rakovník	Kralovice u Rak.	hr.VUSC 0200/0320 02	Kralovice u Rak.	109,2	21
17709	Kralovice u Rak.	Rakovník	Kralovice u Rak.	hr.VUSC 0200/0320 02	109,2	21
17710	Rakovník	Kralovice u Rak.	hr.VUSC 0200/0320 02	Kralovice u Rak.	109,2	21
17711	Kralovice u Rak.	Rakovník	Kralovice u Rak.	hr.VUSC 0200/0320 02	109,2	21
17712	Rakovník	Kralovice u Rak.	hr.VUSC 0200/0320 02	Kralovice u Rak.	109,2	21
17713	Kralovice u Rak.	Rakovník	Kralovice u Rak.	hr.VUSC 0200/0320 02	109,2	21
17714	Rakovník	Kralovice u Rak.	hr.VUSC 0200/0320 02	Kralovice u Rak.	104,0	20
17715	Kralovice u Rak.	Rakovník	Kralovice u Rak.	hr.VUSC 0200/0320 02	104,0	20
17716	Rakovník	Kralovice u Rak.	hr.VUSC 0200/0320 02	Kralovice u Rak.	98,8	19
17717	Kralovice u Rak.	Rakovník	Kralovice u Rak.	hr.VUSC 0200/0320 02	98,8	19
17718	Rakovník	Kralovice u Rak.	hr.VUSC 0200/0320 02	Kralovice u Rak.	72,8	14
17719	Kralovice u Rak.	Rakovník	Kralovice u Rak.	hr.VUSC 0200/0320 02	15,6	3
17800	Chrást u Plzně	Radnice	Chrást u Plzně	Radnice	340,0	20
17801	Radnice	Rokycany	Radnice	Rokycany	389,2	14
17803	Radnice	Chrást u Plzně	Radnice	Chrást u Plzně	323,0	19
17804	Chrást u Plzně	Radnice	Chrást u Plzně	Radnice	238,0	14
17805	Radnice	Chrást u Plzně	Radnice	Chrást u Plzně	238,0	14
17806	Chrást u Plzně	Radnice	Chrást u Plzně	Radnice	119,0	7
17807	Radnice	Chrást u Plzně	Radnice	Chrást u Plzně	102,0	6
17808	Chrást u Plzně	Radnice	Chrást u Plzně	Radnice	357,0	21
17809	Radnice	Chrást u Plzně	Radnice	Chrást u Plzně	357,0	21
17810	Chrást u Plzně	Radnice	Chrást u Plzně	Radnice	357,0	21
17811	Radnice	Chrást u Plzně	Radnice	Chrást u Plzně	357,0	21
17812	Chrást u Plzně	Radnice	Chrást u Plzně	Radnice	238,0	14
17813	Radnice	Chrást u Plzně	Radnice	Chrást u Plzně	357,0	21
17814	Chrást u Plzně	Radnice	Chrást u Plzně	Radnice	357,0	21
17815	Radnice	Chrást u Plzně	Radnice	Chrást u Plzně	357,0	21
17816	Chrást u Plzně	Radnice	Chrást u Plzně	Radnice	306,0	18
17817	Radnice	Chrást u Plzně	Radnice	Chrást u Plzně	357,0	21
17818/9	Radnice	Plzeň hl.n.os.n.	Radnice	Plzeň hl.n.os.n.	518,4	18
17820	Chrást u Plzně	Radnice	Chrást u Plzně	Radnice	306,0	18
27310	Pňovany	Bezručice	Pňovany	Bezručice	336,0	14
27311	Bezručice	Pňovany	Bezručice	Pňovany	336,0	14
27312	Pňovany	Bezručice	Pňovany	Bezručice	504,0	21
27313	Bezručice	Pňovany	Bezručice	Pňovany	504,0	21

Příloha č. 3 Rozsah objednaného dopravního výkonu v závazku veřejné služby v územním obvodu Plzeňského kraje pro rok 2011 od 11.12.2011 do 31.12.2011 (Příloha č. 2 Smlouvy)

Číslo vlaku	Výchozí zastávka vlaku	Cílová zastávka vlaku	Začátek smluvního úseku	Konec smluvního úseku	11. 12. 2011 - 31. 12. 2011	
					Výkon	Četnost
27314	Přovany	Bezručice	Přovany	Bezručice	504,0	21
27315	Bezručice	Přovany	Bezručice	Přovany	504,0	21
27316	Přovany	Bezručice	Přovany	Bezručice	504,0	21
27317	Bezručice	Přovany	Bezručice	Přovany	504,0	21
27318	Přovany	Bezručice	Přovany	Bezručice	504,0	21
27319	Bezručice	Přovany	Bezručice	Přovany	504,0	21
27320	Přovany	Bezručice	Přovany	Bezručice	504,0	21
27321	Bezručice	Přovany	Bezručice	Přovany	504,0	21
27322	Přovany	Bezručice	Přovany	Bezručice	408,0	17
27323	Bezručice	Plzeň hl.n.os.n.	Bezručice	Přovany	432,0	18
27323	Bezručice	Plzeň hl.n.os.n.	Přovany	Plzeň hl.n.os.n.	23,0	1
27326	Plzeň hl.n.os.n.	Bezručice	Plzeň hl.n.os.n.	Bezručice	47,0	1
27400	Nýřany	Heřmanova Huť	Nýřany	Heřmanova Huť	164,9	17
27401	Heřmanova Huť	Nýřany	Heřmanova Huť	Nýřany	164,9	17
27402	Nýřany	Heřmanova Huť	Nýřany	Heřmanova Huť	135,8	14
27403	Heřmanova Huť	Nýřany	Heřmanova Huť	Nýřany	135,8	14
27404	Nýřany	Heřmanova Huť	Nýřany	Heřmanova Huť	67,9	7
27405	Heřmanova Huť	Nýřany	Heřmanova Huť	Nýřany	67,9	7
27406	Nýřany	Heřmanova Huť	Nýřany	Heřmanova Huť	164,9	17
27407	Heřmanova Huť	Nýřany	Heřmanova Huť	Nýřany	164,9	17
27408	Nýřany	Heřmanova Huť	Nýřany	Heřmanova Huť	203,7	21
27409	Heřmanova Huť	Nýřany	Heřmanova Huť	Nýřany	203,7	21
27410	Nýřany	Heřmanova Huť	Nýřany	Heřmanova Huť	164,9	17
27411	Heřmanova Huť	Nýřany	Heřmanova Huť	Nýřany	164,9	17
27412	Nýřany	Heřmanova Huť	Nýřany	Heřmanova Huť	203,7	21
27413	Heřmanova Huť	Nýřany	Heřmanova Huť	Nýřany	135,8	14
27414	Nýřany	Heřmanova Huť	Nýřany	Heřmanova Huť	135,8	14
27415	Heřmanova Huť	Nýřany	Heřmanova Huť	Nýřany	203,7	21
27416	Nýřany	Heřmanova Huť	Nýřany	Heřmanova Huť	203,7	21
27417	Heřmanova Huť	Nýřany	Heřmanova Huť	Nýřany	135,8	14
27418	Nýřany	Heřmanova Huť	Nýřany	Heřmanova Huť	135,8	14
27419	Heřmanova Huť	Nýřany	Heřmanova Huť	Nýřany	203,7	21
27420	Nýřany	Heřmanova Huť	Nýřany	Heřmanova Huť	184,3	19
27421	Heřmanova Huť	Nýřany	Heřmanova Huť	Nýřany	184,3	19
27422	Nýřany	Heřmanova Huť	Nýřany	Heřmanova Huť	135,8	14
27423	Heřmanova Huť	Nýřany	Heřmanova Huť	Nýřany	135,8	14
27424	Nýřany	Heřmanova Huť	Nýřany	Heřmanova Huť	97,0	10
27425	Heřmanova Huť	Nýřany	Heřmanova Huť	Nýřany	97,0	10
27500	Domažlice	Planá u Mar. Lázní	Domažlice	Planá u Mar. Lázní	1 850,1	21
27501	Planá u Mar. Lázní	Bělá nad Radbuzou	Planá u Mar. Lázní	Bělá nad Radbuzou	1 102,5	21
27502	Domažlice	Planá u Mar. Lázní	Domažlice	Planá u Mar. Lázní	1 850,1	21
27503	Planá u Mar. Lázní	Domažlice	Planá u Mar. Lázní	Domažlice	1 850,1	21
27504	Domažlice	Planá u Mar. Lázní	Domažlice	Bělá nad Radbuzou	747,6	21

Příloha č. 3 Rozsah objednaného dopravního výkonu v závazku veřejné služby v územním obvodu Plzeňského kraje pro rok 2011 od 11.12.2011 do 31.12.2011 (Příloha č. 2 Smlouvy)

Číslo vlaku	Výchozí zastávka vlaku	Cílová zastávka vlaku	Začátek smluvního úseku	Konec smluvního úseku	11. 12. 2011 - 31. 12. 2011	
					Výkon	Četnost
27504	Domažlice	Planá u Mar. Lázní	Bělá nad Radbuzou	Tachov	680,0	17
27504	Domažlice	Planá u Mar. Lázní	Tachov	Planá u Mar. Lázní	175,0	14
27505	Tachov	Domažlice	Tachov	Domažlice	1 587,6	21
27506	Domažlice	Tachov	Domažlice	Tachov	1 587,6	21
27507	Planá u Mar. Lázní	Domažlice	Planá u Mar. Lázní	Tachov	262,5	21
27507	Planá u Mar. Lázní	Domažlice	Tachov	Domažlice	1 285,2	17
27509	Planá u Mar. Lázní	Bělá nad Radbuzou	Planá u Mar. Lázní	Bělá nad Radbuzou	1 102,5	21
27512	Domažlice	Tachov	Domažlice	Bělá nad Radbuzou	712,0	20
27512	Domažlice	Tachov	Bělá nad Radbuzou	Tachov	560,0	14
27520	Bělá nad Radbuzou	Planá u Mar. Lázní	Bělá nad Radbuzou	Planá u Mar. Lázní	1 102,5	21
27521	Tachov	Bělá nad Radbuzou	Tachov	Bělá nad Radbuzou	560,0	14
27523	Tachov	Poběžovice	Tachov	Poběžovice	758,8	14
27524	Bělá nad Radbuzou	Tachov	Bělá nad Radbuzou	Tachov	760,0	19
27525	Planá u Mar. Lázní	Bělá nad Radbuzou	Planá u Mar. Lázní	Tachov	237,5	19
27525	Planá u Mar. Lázní	Bělá nad Radbuzou	Tachov	Bělá nad Radbuzou	840,0	21
27531	Bělá nad Radbuzou	Domažlice	Bělá nad Radbuzou	Domažlice	712,0	20
27532	Poběžovice	Bělá nad Radbuzou	Poběžovice	Bělá nad Radbuzou	198,8	14
27533	Bělá nad Radbuzou	Domažlice	Bělá nad Radbuzou	Domažlice	747,6	21
27534	Domažlice	Bělá nad Radbuzou	Domažlice	Bělá nad Radbuzou	747,6	21
27535	Bělá nad Radbuzou	Domažlice	Bělá nad Radbuzou	Domažlice	747,6	21
27536	Domažlice	Bělá nad Radbuzou	Domažlice	Bělá nad Radbuzou	605,2	17
27537	Bělá nad Radbuzou	Domažlice	Bělá nad Radbuzou	Domažlice	747,6	21
27538	Domažlice	Bělá nad Radbuzou	Domažlice	Bělá nad Radbuzou	569,6	16
27539	Bělá nad Radbuzou	Domažlice	Bělá nad Radbuzou	Domažlice	676,4	19
27540	Domažlice	Bělá nad Radbuzou	Bělá nad Radbuzou	Domažlice	106,8	3
27550	Domažlice	Poběžovice	Domažlice	Poběžovice	299,6	14
27552	Domažlice	Poběžovice	Domažlice	Poběžovice	64,2	3
27553	Poběžovice	Domažlice	Poběžovice	Domažlice	64,2	3
27554	Domažlice	Poběžovice	Domažlice	Poběžovice	299,6	14
27555	Poběžovice	Domažlice	Poběžovice	Domažlice	299,6	14
27558/9	Bělá nad Radbuzou	Svojšín	Bělá nad Radbuzou	Svojšín	519,4	14
27560	Tachov	Mariánské Lázně	Tachov	Planá u Mar. Lázní	212,5	17
27560	Tachov	Mariánské Lázně	Planá u Mar. Lázní	hr.VUSC 0320/0410 01	107,8	14
27561	Mariánské Lázně	Tachov	hr.VUSC 0320/0410 01	Planá u Mar. Lázní	107,8	14
27561	Mariánské Lázně	Tachov	Planá u Mar. Lázní	Tachov	212,5	17
27564	Tachov	Planá u Mar. Lázní	Tachov	Planá u Mar. Lázní	212,5	17
27565	Planá u Mar. Lázní	Tachov	Planá u Mar. Lázní	Tachov	212,5	17
27566	Tachov	Planá u Mar. Lázní	Tachov	Planá u Mar. Lázní	262,5	21
27567	Planá u Mar. Lázní	Tachov	Planá u Mar. Lázní	Tachov	262,5	21
27571	Planá u Mar. Lázní	Tachov	Planá u Mar. Lázní	Tachov	262,5	21
27572	Tachov	Planá u Mar. Lázní	Tachov	Planá u Mar. Lázní	262,5	21
27573	Planá u Mar. Lázní	Tachov	Planá u Mar. Lázní	Tachov	262,5	21
27574	Tachov	Planá u Mar. Lázní	Tachov	Planá u Mar. Lázní	262,5	21

Příloha č. 3 Rozsah objednaného dopravního výkonu v závazku veřejné služby v územním obvodu Plzeňského kraje pro rok 2011 od 11.12.2011 do 31.12.2011 (Příloha č. 2 Smlouvy)

Číslo vlaku	Výchozí zastávka vlaku	Cílová zastávka vlaku	Začátek smluvního úseku	Konec smluvního úseku	11. 12. 2011 - 31. 12. 2011	
					Výkon	Četnost
27577	Planá u Mar. Lázní	Tachov	Planá u Mar. Lázní	Tachov	175,0	14
27578	Tachov	Planá u Mar. Lázní	Tachov	Planá u Mar. Lázní	262,5	21
27579	Planá u Mar. Lázní	Tachov	Planá u Mar. Lázní	Tachov	175,0	14
27580	Tachov	Planá u Mar. Lázní	Tachov	Planá u Mar. Lázní	175,0	14
27581	Planá u Mar. Lázní	Tachov	Planá u Mar. Lázní	Tachov	262,5	21
27582	Tachov	Planá u Mar. Lázní	Tachov	Planá u Mar. Lázní	262,5	21
27583	Mariánské Lázně	Tachov	hr.VUSC 0320/0410 01	Tachov	343,4	17
27584	Tachov	Planá u Mar. Lázní	Tachov	Planá u Mar. Lázní	237,5	19
27586	Tachov	Mariánské Lázně	Tachov	hr.VUSC 0320/0410 01	343,4	17
27800	Mirošov	Nezvěstice	Mirošov	Nezvěstice	266,0	14
27801	Nezvěstice	Rokycany	Nezvěstice	Rokycany	514,9	19
27810	Rokycany	Příkosice	Rokycany	Příkosice	184,8	14
27811	Příkosice	Rokycany	Příkosice	Mirošov	71,4	14
27811	Příkosice	Rokycany	Mirošov	Rokycany	170,1	21
27812	Rokycany	Příkosice	Rokycany	Příkosice	277,2	21
27813	Příkosice	Rokycany	Příkosice	Rokycany	277,2	21
27814	Rokycany	Příkosice	Rokycany	Příkosice	184,8	14
27815	Příkosice	Rokycany	Příkosice	Rokycany	184,8	14
27816	Rokycany	Příkosice	Rokycany	Příkosice	277,2	21
27817	Příkosice	Rokycany	Příkosice	Rokycany	277,2	21
27818	Rokycany	Příkosice zastávka z	Rokycany	Příkosice zastávka z	162,4	14
27819	Příkosice zastávka z	Rokycany	Příkosice zastávka z	Rokycany	162,4	14
27820	Rokycany	Příkosice	Rokycany	Příkosice	277,2	21
27821	Příkosice	Rokycany	Příkosice	Rokycany	277,2	21
27822	Rokycany	Příkosice	Rokycany	Příkosice	277,2	21
27823	Příkosice	Rokycany	Příkosice	Rokycany	277,2	21
27824	Rokycany	Příkosice	Rokycany	Příkosice	277,2	21
27825	Příkosice	Rokycany	Příkosice	Rokycany	277,2	21
27826	Rokycany	Příkosice	Rokycany	Příkosice	184,8	14
27827	Příkosice	Rokycany	Příkosice	Rokycany	184,8	14
27828	Rokycany	Příkosice	Rokycany	Příkosice	277,2	21
27829	Příkosice	Rokycany	Příkosice	Rokycany	277,2	21
27830	Rokycany	Příkosice	Rokycany	Příkosice	184,8	14
27831	Příkosice	Rokycany	Příkosice	Rokycany	184,8	14
27832	Rokycany	Příkosice	Rokycany	Příkosice	184,8	14
27833	Příkosice	Rokycany	Příkosice	Rokycany	184,8	14
27834	Rokycany	Příkosice	Rokycany	Příkosice	277,2	21
27835	Příkosice	Rokycany	Příkosice	Rokycany	277,2	21
27836	Rokycany	Příkosice zastávka z	Rokycany	Příkosice zastávka z	162,4	14
27837	Příkosice zastávka z	Rokycany	Příkosice zastávka z	Rokycany	162,4	14
27838	Rokycany	Příkosice	Rokycany	Příkosice	277,2	21
27839	Příkosice	Rokycany	Příkosice	Mirošov	107,1	21
27839	Příkosice	Rokycany	Mirošov	Rokycany	153,9	19

Příloha č. 3 Rozsah objednaného dopravního výkonu v závazku veřejné služby v územním obvodu Plzeňského kraje pro rok 2011 od 11.12.2011 do 31.12.2011 (Příloha č. 2 Smlouvy)

Číslo vlaku	Výchozí zastávka vlaku	Cílová zastávka vlaku	Začátek smluvního úseku	Konec smluvního úseku	11. 12. 2011 - 31. 12. 2011	
					Výkon	Četnost
27840	Rokycany	Příkosice	Rokycany	Příkosice	184,8	14
27841	Příkosice	Rokycany	Příkosice	Rokycany	184,8	14
27842	Rokycany	Příkosice zastávka z	Rokycany	Příkosice zastávka z	220,4	19
27843	Příkosice zastávka z	Rokycany	Příkosice zastávka z	Rokycany	220,4	19
27844	Rokycany	Příkosice	Rokycany	Příkosice	250,8	19
27850	Příkosice	Nezvěstice	Příkosice	Nezvěstice	194,6	14
27851	Nezvěstice	Příkosice	Nezvěstice	Příkosice	194,6	14
27852	Mirošov	Nezvěstice	Příkosice	Nezvěstice	278,0	20
27853	Nezvěstice	Příkosice	Nezvěstice	Příkosice	194,6	14
27854	Příkosice	Nezvěstice	Příkosice	Nezvěstice	278,0	20
27855	Nezvěstice	Příkosice	Nezvěstice	Příkosice	278,0	20
27856	Příkosice	Nezvěstice	Příkosice	Nezvěstice	291,9	21
27857	Nezvěstice	Příkosice	Nezvěstice	Příkosice	278,0	20
27858	Příkosice	Nezvěstice	Příkosice	Nezvěstice	291,9	21
27859	Nezvěstice	Příkosice	Nezvěstice	Příkosice	291,9	21
27860	Příkosice	Nezvěstice	Příkosice	Nezvěstice	97,3	7
27861	Nezvěstice	Příkosice	Nezvěstice	Příkosice	291,9	21
27862	Příkosice	Nezvěstice	Příkosice	Nezvěstice	194,6	14
27863	Nezvěstice	Příkosice	Nezvěstice	Příkosice	97,3	7
27864	Příkosice	Nezvěstice	Příkosice	Nezvěstice	291,9	21
27865	Nezvěstice	Příkosice	Nezvěstice	Příkosice	194,6	14
27866	Příkosice	Nezvěstice	Příkosice	Nezvěstice	194,6	14
27867	Nezvěstice	Příkosice	Nezvěstice	Příkosice	194,6	14
27868	Příkosice	Nezvěstice	Příkosice	Nezvěstice	291,9	21
27869	Nezvěstice	Příkosice	Nezvěstice	Příkosice	291,9	21
27870	Příkosice	Nezvěstice	Příkosice	Nezvěstice	264,1	19
27871	Nezvěstice	Příkosice	Nezvěstice	Příkosice	291,9	21
27880	Rokycany	Mirošov	Rokycany	Mirošov	153,9	19
27881	Mirošov	Rokycany	Mirošov	Rokycany	113,4	14
27883	Mirošov	Rokycany	Mirošov	Rokycany	113,4	14
27887	Příkosice	Mirošov	Příkosice	Mirošov	96,9	19
27900	Nepomuk	Blatná	Nepomuk	hr.VUSC 0310/0320 01	221,2	14
27901	Blatná	Nepomuk	hr.VUSC 0310/0320 01	Nepomuk	221,2	14
27902	Nepomuk	Blatná	Nepomuk	hr.VUSC 0310/0320 01	221,2	14
27903	Blatná	Nepomuk	hr.VUSC 0310/0320 01	Nepomuk	221,2	14
27904	Nepomuk	Blatná	Nepomuk	hr.VUSC 0310/0320 01	221,2	14
27905	Blatná	Nepomuk	hr.VUSC 0310/0320 01	Nepomuk	221,2	14
27906	Nepomuk	Blatná	Nepomuk	hr.VUSC 0310/0320 01	252,8	16
27907	Blatná	Nepomuk	hr.VUSC 0310/0320 01	Nepomuk	252,8	16
27908	Nepomuk	Blatná	Nepomuk	hr.VUSC 0310/0320 01	331,8	21
27909	Blatná	Nepomuk	hr.VUSC 0310/0320 01	Nepomuk	110,6	7
27910	Nepomuk	Blatná	Nepomuk	hr.VUSC 0310/0320 01	47,4	3
27911	Blatná	Nepomuk	hr.VUSC 0310/0320 01	Nepomuk	221,2	14

Příloha č. 3 Rozsah objednaného dopravního výkonu v závazku veřejné služby v územním obvodu Plzeňského kraje pro rok 2011 od 11.12.2011 do 31.12.2011 (Příloha č. 2 Smlouvy)

Číslo vlaku	Výchozí zastávka vlaku	Cílová zastávka vlaku	Začátek smluvního úseku	Konec smluvního úseku	11. 12. 2011 - 31. 12. 2011	
					Výkon	Četnost
27912	Nepomuk	Blatná	Nepomuk	hr.VUSC 0310/0320 01	331,8	21
27913	Blatná	Nepomuk	hr.VUSC 0310/0320 01	Nepomuk	47,4	3
27914	Nepomuk	Blatná	Nepomuk	hr.VUSC 0310/0320 01	221,2	14
27915	Blatná	Nepomuk	hr.VUSC 0310/0320 01	Nepomuk	331,8	21
27916	Nepomuk	Blatná	Nepomuk	hr.VUSC 0310/0320 01	205,4	13
27917	Blatná	Nepomuk	hr.VUSC 0310/0320 01	Nepomuk	221,2	14
27918	Nepomuk	Blatná	Nepomuk	hr.VUSC 0310/0320 01	94,8	6
27919	Blatná	Nepomuk	hr.VUSC 0310/0320 01	Nepomuk	300,2	19
27920	Kasejovice	Blatná	Kasejovice	hr.VUSC 0310/0320 01	25,2	14
27921	Blatná	Kasejovice	hr.VUSC 0310/0320 01	Kasejovice	25,2	14
Součet výkonů vlaků ve vkm					313 437,5	

Seznam Sv vlaků nutných k zajištění objednaného dopravního výkonu v závazku veřejné služby v územním obvodu Plzeňského kraje pro rok 2011 od 11.12. do 31.12.2011

Číslo vlaku	Výchozí zastávka vlaku	Cílová zastávka vlaku	Začátek smluvního úseku	Konec smluvního úseku	11. 12. 2011 - 31. 12. 2011	
					Výkon	Četnost
7490	Plzeň hl.n.os.n.	Domažlice	Plzeň hl.n.os.n.	Domažlice	58,4	1
7491	Nýřany	Plzeň hl.n.os.n.	Nýřany	Plzeň hl.n.os.n.	40,2	3
7492	Plzeň hl.n.os.n.	Nýřany	Plzeň hl.n.os.n.	Nýřany	40,2	3
7591	Nýrsko	Klatovy	Nýrsko	Klatovy	196,3	13
7690	Plasy	Žihle	Plasy	Žihle	17,8	1
7693	Žihle	Plzeň hl.n.os.n.	Žihle	Plzeň hl.n.os.n.	100,6	2
7890	Rokycany	Plzeň hl.n.os.n.	Rokycany	Plzeň hl.n.os.n.	158,2	7
7891	Plzeň hl.n.os.n.	Rokycany	Plzeň hl.n.os.n.	Rokycany	316,4	14
7892	Rokycany	Plzeň hl.n.os.n.	Rokycany	Plzeň hl.n.os.n.	248,6	11
7894	Rokycany	Plzeň hl.n.os.n.	Rokycany	Plzeň hl.n.os.n.	67,8	3
8990	Nezvěstice	Plzeň hl.n.os.n.	Nezvěstice	Plzeň hl.n.os.n.	99,0	6
8991	Plzeň hl.n.os.n.	Nezvěstice	Plzeň hl.n.os.n.	Nezvěstice	99,0	6
17590	Klatovy	Domažlice	Klatovy	Domažlice	39,3	1
17592	Klatovy	Domažlice	Klatovy	Domažlice	39,3	1
17890	Stupno	Radnice	Stupno	Radnice	92,4	14
17891	Radnice	Chrást u Plzně	Radnice	Chrást u Plzně	51,0	3
27588	Bor	Tachov	Bor	Tachov	54,3	3
27590	Domažlice	Poběžovice	Domažlice	Poběžovice	85,6	4
27591	Poběžovice	Domažlice	Poběžovice	Domažlice	64,2	3
27592	Poběžovice	Bor	Poběžovice	Bělá nad Radbuzou	0,0	0
27592	Poběžovice	Bor	Bělá nad Radbuzou	Bor	153,3	7
27593	Bor	Bělá nad Radbuzou	Bor	Bělá nad Radbuzou	65,7	3
27594	Poběžovice	Bělá nad Radbuzou	Poběžovice	Bělá nad Radbuzou	213,0	15
27595	Bor	Bělá nad Radbuzou	Bor	Bělá nad Radbuzou	87,6	4
27596	Domažlice	Bělá nad Radbuzou	Domažlice	Bělá nad Radbuzou	35,6	1
27598	Poběžovice	Bělá nad Radbuzou	Poběžovice	Bělá nad Radbuzou	56,8	4
27852	Mirošov	Nezvěstice	Mirošov	Příkosice	30,6	6
Součet výkonů vlaků ve vkm					2 511,2	

Příloha č. 4 Rozsah objednaného dopravního výkonu v závazku veřejné služby v územním obvodu Plzeňského kraje pro rok 2012 od 1.1.2012 do 8.12.2012 (Příloha č. 4 Smlouvy)

Číslo vlaku	Výchozí zastávka vlaku	Cílová zastávka vlaku	1. čtvrtletí 2012			2. čtvrtletí 2012			3. čtvrtletí 2012			01. 10. 2012 - 08. 12. 2012		01. 01. 2012 - 08. 12. 2012	
			Výkon	Četnost		Výkon	Četnost		Výkon	Četnost		Výkon	Četnost	Výkon	Četnost
818	Praha-Libeň	Žel.Ruda-Alžbětín	4 468,1	91	4 468,1	91	4 517,2	92	3 387,9	69	16 841,3	343			
820	Praha-Libeň	Žel.Ruda-Alžbětín	4 468,1	91	4 468,1	91	4 517,2	92	3 387,9	69	16 841,3	343			
825	Žel.Ruda-Alžbětín	Praha-Libeň	4 468,1	91	4 468,1	91	4 517,2	92	3 387,9	69	16 841,3	343			
827	Žel.Ruda-Alžbětín	Praha-Libeň	4 468,1	91	4 468,1	91	4 517,2	92	3 387,9	69	16 841,3	343			
829	Žel.Ruda-Alžbětín	Praha hl.n.	4 468,1	91	4 468,1	91	4 517,2	92	3 387,9	69	16 841,3	343			
1189	Bílina	Plzeň hl.n.os.n.	4 469,4	78	4 412,1	77	4 297,5	75	3 438,0	60	16 617,0	290			
1192	Plzeň hl.n.os.n.	Most	5 214,3	91	5 214,3	91	5 271,6	92	3 953,7	69	19 653,9	343			
1197	Most	Plzeň hl.n.os.n.	5 214,3	91	5 214,3	91	5 271,6	92	3 953,7	69	19 653,9	343			
1198	Plzeň hl.n.os.n.	Most nové n. St. 1	4 469,4	78	4 412,1	77	4 354,8	76	3 380,7	59	16 617,0	290			
1960	Plzeň hl.n.os.n.	Žel.Ruda-Alžbětín	4 386,2	91	4 386,2	91	4 434,4	92	3 325,8	69	16 532,6	343			
1960	Plzeň hl.n.os.n.	Žel.Ruda-Alžbětín	1 276,6	26	1 423,9	29	1 473,0	30	932,9	19	5 106,4	104			
1961	Klatovy	Plzeň hl.n.os.n.	4 386,2	91	4 386,2	91	4 434,4	92	3 325,8	69	16 532,6	343			
1962	Plzeň hl.n.os.n.	Klatovy	4 386,2	91	4 386,2	91	4 434,4	92	3 325,8	69	16 532,6	343			
1963	Klatovy	Plzeň hl.n.os.n.	4 386,2	91	4 386,2	91	4 434,4	92	3 325,8	69	16 532,6	343			
1964	Plzeň hl.n.os.n.	Klatovy	4 386,2	91	4 386,2	91	4 434,4	92	3 325,8	69	16 532,6	343			
1965	Klatovy	Plzeň hl.n.os.n.	4 386,2	91	4 386,2	91	4 434,4	92	3 325,8	69	16 532,6	343			
1967	Plzeň hl.n.os.n.	Horažďovice předm.	3 867,5	65	3 689,0	62	3 689,0	62	2 975,0	50	14 220,5	239			
5385	Zwiesel (Bay)	Špičák	127,5	17	22,5	3	157,5	21	0,0	0	307,5	41			
5386	Špičák	Plattling	127,5	17	22,5	3	157,5	21	0,0	0	307,5	41			
5386	Špičák	Plattling	0,0	17	0,0	3	0,0	21	0,0	0	0,0	41			
5387	Plattling	Špičák	682,5	91	682,5	91	690,0	92	517,5	69	2 572,5	343			
5388	Špičák	Plattling	682,5	91	682,5	91	690,0	92	517,5	69	2 572,5	343			
5388	Špičák	Plattling	0,0	91	0,0	91	0,0	92	0,0	69	0,0	343			
5389	Plattling	Špičák	427,5	57	97,5	13	532,5	71	0,0	0	1 057,5	141			
5390	Špičák	Plattling	427,5	57	97,5	13	532,5	71	0,0	0	1 057,5	141			
5390	Špičák	Plattling	0,0	57	0,0	13	0,0	71	0,0	0	0,0	141			
5391	Plattling	Špičák	127,5	17	22,5	3	157,5	21	0,0	0	307,5	41			
5392	Špičák	Plattling	127,5	17	22,5	3	157,5	21	0,0	0	307,5	41			
5392	Špičák	Plattling	0,0	17	0,0	3	0,0	21	0,0	0	0,0	41			
5393	Plattling	Špičák	682,5	91	682,5	91	690,0	92	517,5	69	2 572,5	343			
5394	Špičák	Plattling	682,5	91	682,5	91	690,0	92	517,5	69	2 572,5	343			
5394	Špičák	Plattling	0,0	91	0,0	91	0,0	92	0,0	69	0,0	343			
5395	Plattling	Špičák	427,5	57	97,5	13	532,5	71	0,0	0	1 057,5	141			
5396	Špičák	Plattling	427,5	57	97,5	13	532,5	71	0,0	0	1 057,5	141			
5396	Špičák	Plattling	0,0	57	0,0	13	0,0	71	0,0	0	0,0	141			
5770	Stod	Furth im Wald	2 970,0	90	3 003,0	91	3 036,0	92	2 277,0	69	11 286,0	342			
5770	Stod	Furth im Wald	1 465,1	91	1 465,1	91	1 481,2	92	1 110,9	69	5 522,3	343			
5771	Furth im Wald	Domažlice	1 465,1	91	1 465,1	91	1 481,2	92	1 110,9	69	5 522,3	343			
5772	Domažlice	Furth im Wald	1 465,1	91	1 465,1	91	1 481,2	92	1 110,9	69	5 522,3	343			
5773	Furth im Wald	Domažlice	1 465,1	91	1 465,1	91	1 481,2	92	1 110,9	69	5 522,3	343			
5774	Domažlice	Furth im Wald	1 465,1	91	1 465,1	91	1 481,2	92	1 110,9	69	5 522,3	343			
5775	Furth im Wald	Domažlice	1 465,1	91	1 465,1	91	1 481,2	92	1 110,9	69	5 522,3	343			
5776	Domažlice	Furth im Wald	1 010,1	91	1 010,1	91	1 021,2	92	765,9	69	3 807,3	343			
5776	Domažlice	Furth im Wald	135,0	27	135,0	27	140,0	28	100,0	20	510,0	102			

Příloha č. 4 Rozsah objednaného dopravního výkonu v závazku veřejné služby v územním obvodu Plzeňského kraje pro rok 2012 od 1.1.2012 do 8.12.2012 (Příloha č. 4 Smlouvy)

Číslo vlaku	Výchozí zastávka vlaku	Cílová zastávka vlaku	1. čtvrtletí 2012		2. čtvrtletí 2012		3. čtvrtletí 2012		01. 10. 2012 - 08. 12. 2012		01. 01. 2012 - 08. 12. 2012	
			Výkon	Četnost	Výkon	Četnost	Výkon	Četnost	Výkon	Četnost	Výkon	Četnost
5777	Furth im Wald	Domažlice	135,0	27	135,0	27	140,0	28	100,0	20	510,0	102
5777	Furth im Wald	Domažlice	1 010,1	91	1 010,1	91	1 021,2	92	765,9	69	3 807,3	343
5778	Domažlice	Furth im Wald	1 465,1	91	1 465,1	91	1 481,2	92	1 110,9	69	5 522,3	343
5780	Domažlice	Furth im Wald	1 465,1	91	1 465,1	91	1 481,2	92	1 110,9	69	5 522,3	343
5781	Furth im Wald	Domažlice	1 465,1	91	1 465,1	91	1 481,2	92	1 110,9	69	5 522,3	343
5783	Furth im Wald	Plzeň hl.n.os.n.	6 779,5	91	6 779,5	91	6 854,0	92	5 140,5	69	25 553,5	343
7230	Blovce	Kozolupy	2 262,0	65	2 157,6	62	2 157,6	62	1 740,0	50	8 317,2	239
7231	Kozolupy	Plzeň hl.n.os.n.	715,0	65	682,0	62	682,0	62	550,0	50	2 629,0	239
7232	Plzeň hl.n.os.n.	Kozolupy	715,0	65	682,0	62	682,0	62	550,0	50	2 629,0	239
7233	Kozolupy	Blovce	2 262,0	65	2 157,6	62	2 157,6	62	1 740,0	50	8 317,2	239
7234	Blovce	Kozolupy	2 262,0	65	2 157,6	62	2 157,6	62	1 740,0	50	8 317,2	239
7235	Kozolupy	Blovce	2 262,0	65	2 157,6	62	2 157,6	62	1 740,0	50	8 317,2	239
7236	Blovce	Kozolupy	2 262,0	65	2 157,6	62	2 157,6	62	1 740,0	50	8 317,2	239
7237	Kozolupy	Blovce	2 262,0	65	2 157,6	62	2 157,6	62	1 740,0	50	8 317,2	239
7238	Blovce	Kozolupy	2 262,0	65	2 157,6	62	2 157,6	62	1 740,0	50	8 317,2	239
7239	Kozolupy	Blovce	2 262,0	65	2 157,6	62	2 157,6	62	1 740,0	50	8 317,2	239
7240	Blovce	Kozolupy	2 262,0	65	2 157,6	62	2 157,6	62	1 740,0	50	8 317,2	239
7241	Kozolupy	Blovce	2 262,0	65	2 157,6	62	2 157,6	62	1 740,0	50	8 317,2	239
7242	Blovce	Kozolupy	2 262,0	65	2 157,6	62	2 157,6	62	1 740,0	50	8 317,2	239
7243	Kozolupy	Blovce	2 262,0	65	2 157,6	62	2 157,6	62	1 740,0	50	8 317,2	239
7244	Blovce	Kozolupy	2 262,0	65	2 157,6	62	2 157,6	62	1 740,0	50	8 317,2	239
7245	Kozolupy	Blovce	2 262,0	65	2 157,6	62	2 157,6	62	1 740,0	50	8 317,2	239
7246	Blovce	Plzeň hl.n.os.n.	1 547,0	65	1 475,6	62	1 475,6	62	1 190,0	50	5 688,2	239
7300/1	Plzeň hl.n.os.n.	Karlovy Vary	5 553,6	78	5 482,4	77	5 340,0	75	4 272,0	60	20 648,0	290
7304	Plzeň hl.n.os.n.	Mariánské Lázně	6 479,2	91	6 479,2	91	6 550,4	92	4 912,8	69	24 421,6	343
7306	Plzeň hl.n.os.n.	Cheb	3 812,9	91	3 812,9	91	3 854,8	92	2 891,1	69	14 371,7	343
7306	Plzeň hl.n.os.n.	Cheb	1 904,5	65	1 816,6	62	1 816,6	62	1 465,0	50	7 002,7	239
7308/9	Plzeň hl.n.os.n.	Karlovy Vary	6 479,2	91	6 479,2	91	6 550,4	92	4 912,8	69	24 421,6	343
7310	Plzeň hl.n.os.n.	Cheb	6 479,2	91	6 479,2	91	6 550,4	92	4 912,8	69	24 421,6	343
7312	Plzeň hl.n.os.n.	Cheb	3 812,9	91	3 812,9	91	3 854,8	92	2 891,1	69	14 371,7	343
7312	Plzeň hl.n.os.n.	Cheb	2 285,4	78	2 256,1	77	2 226,8	76	1 728,7	59	8 497,0	290
7313	Cheb	Plzeň hl.n.os.n.	2 285,4	78	2 256,1	77	2 197,5	75	1 758,0	60	8 497,0	290
7313	Cheb	Plzeň hl.n.os.n.	3 812,9	91	3 812,9	91	3 854,8	92	2 891,1	69	14 371,7	343
7314/5	Karlovy Vary	Plzeň hl.n.os.n.	6 479,2	91	6 479,2	91	6 550,4	92	4 912,8	69	24 421,6	343
7317	Cheb	Plzeň hl.n.os.n.	6 479,2	91	6 479,2	91	6 550,4	92	4 912,8	69	24 421,6	343
7318/9	Karlovy Vary	Plzeň hl.n.os.n.	1 904,5	65	1 816,6	62	1 816,6	62	1 465,0	50	7 002,7	239
7318/9	Karlovy Vary	Plzeň hl.n.os.n.	3 812,9	91	3 812,9	91	3 854,8	92	2 891,1	69	14 371,7	343
7320/1	Karlovy Vary	Plzeň hl.n.os.n.	6 479,2	91	6 479,2	91	6 550,4	92	4 912,8	69	24 421,6	343
7322/3	Kláštepec nad Ohří	Plzeň hl.n.os.n.	5 553,6	78	5 482,4	77	5 411,2	76	4 200,8	59	20 648,0	290
7325	Cheb	Plzeň hl.n.os.n.	6 479,2	91	6 479,2	91	6 550,4	92	4 912,8	69	24 421,6	343
7330	Plzeň hl.n.os.n.	Stříbro	2 151,5	65	2 052,2	62	2 052,2	62	1 655,0	50	7 910,9	239
7331	Svojšíň	Plzeň hl.n.os.n.	3 268,2	78	3 226,3	77	3 142,5	75	2 514,0	60	12 151,0	290
7332	Plzeň hl.n.os.n.	Stříbro	2 151,5	65	2 052,2	62	2 052,2	62	1 655,0	50	7 910,9	239
7333	Stříbro	Plzeň hl.n.os.n.	2 151,5	65	2 052,2	62	2 052,2	62	1 655,0	50	7 910,9	239
7334	Plzeň hl.n.os.n.	Svojšíň	3 268,2	78	3 226,3	77	3 184,4	76	2 472,1	59	12 151,0	290

Příloha č. 4 Rozsah objednaného dopravního výkonu v závazku veřejné služby v územním obvodu Plzeňského kraje pro rok 2012 od 1.1.2012 do 8.12.2012 (Příloha č. 4 Smlouvy)

Číslo vlaku	Výchozí zastávka vlaku	Cílová zastávka vlaku	1. čtvrtletí 2012		2. čtvrtletí 2012		3. čtvrtletí 2012		01. 10. 2012 - 08. 12. 2012		01. 01. 2012 - 08. 12. 2012	
			Výkon	Četnost	Výkon	Četnost	Výkon	Četnost	Výkon	Četnost	Výkon	Četnost
7335	Stříbro	Plzeň hl.n.os.n.	2 151,5	65	2 052,2	62	2 052,2	62	1 655,0	50	7 910,9	239
7401	Domažlice	Plzeň hl.n.os.n.	5 256,0	90	5 314,4	91	5 372,8	92	4 029,6	69	19 972,8	342
7402	Plzeň hl.n.os.n.	Domažlice	3 796,0	65	3 620,8	62	3 620,8	62	2 920,0	50	13 957,6	239
7403	Domažlice	Plzeň hl.n.os.n.	4 555,2	78	4 496,8	77	4 380,0	75	3 504,0	60	16 936,0	290
7404	Plzeň hl.n.os.n.	Domažlice	5 256,0	90	5 314,4	91	5 372,8	92	4 029,6	69	19 972,8	342
7405	Domažlice	Plzeň hl.n.os.n.	3 796,0	65	3 620,8	62	3 620,8	62	2 920,0	50	13 957,6	239
7406	Plzeň hl.n.os.n.	Domažlice	5 314,4	91	5 314,4	91	5 372,8	92	4 029,6	69	20 031,2	343
7407	Domažlice	Plzeň hl.n.os.n.	5 314,4	91	5 314,4	91	5 372,8	92	4 029,6	69	20 031,2	343
7408	Plzeň hl.n.os.n.	Domažlice	5 314,4	91	5 314,4	91	5 372,8	92	4 029,6	69	20 031,2	343
7409	Domažlice	Plzeň hl.n.os.n.	5 314,4	91	5 314,4	91	5 372,8	92	4 029,6	69	20 031,2	343
7411	Domažlice	Plzeň hl.n.os.n.	4 555,2	78	4 496,8	77	4 380,0	75	3 504,0	60	16 936,0	290
7412	Plzeň hl.n.os.n.	Domažlice	5 314,4	91	5 314,4	91	5 372,8	92	4 029,6	69	20 031,2	343
7413	Domažlice	Plzeň hl.n.os.n.	5 314,4	91	5 314,4	91	5 372,8	92	4 029,6	69	20 031,2	343
7414	Plzeň hl.n.os.n.	Domažlice	5 314,4	91	5 314,4	91	5 372,8	92	4 029,6	69	20 031,2	343
7415	Domažlice	Plzeň hl.n.os.n.	3 796,0	65	3 620,8	62	3 620,8	62	2 920,0	50	13 957,6	239
7416	Plzeň hl.n.os.n.	Domažlice	5 314,4	91	5 314,4	91	5 372,8	92	4 029,6	69	20 031,2	343
7417	Domažlice	Plzeň hl.n.os.n.	5 314,4	91	5 314,4	91	5 372,8	92	4 029,6	69	20 031,2	343
7418	Plzeň hl.n.os.n.	Domažlice	3 796,0	65	3 620,8	62	3 620,8	62	2 920,0	50	13 957,6	239
7419	Domažlice	Plzeň hl.n.os.n.	5 314,4	91	5 314,4	91	5 372,8	92	4 029,6	69	20 031,2	343
7420	Plzeň hl.n.os.n.	Domažlice	5 314,4	91	5 314,4	91	5 372,8	92	4 029,6	69	20 031,2	343
7421	Domažlice	Plzeň hl.n.os.n.	5 314,4	91	5 314,4	91	5 372,8	92	4 029,6	69	20 031,2	343
7422	Plzeň hl.n.os.n.	Domažlice	3 796,0	65	3 620,8	62	3 620,8	62	2 920,0	50	13 957,6	239
7424	Plzeň hl.n.os.n.	Domažlice	4 555,2	78	4 496,8	77	4 438,4	76	3 445,6	59	16 936,0	290
7426	Plzeň hl.n.os.n.	Domažlice	5 314,4	91	5 314,4	91	5 372,8	92	4 029,6	69	20 031,2	343
7427	Domažlice	Plzeň hl.n.os.n.	5 314,4	91	5 314,4	91	5 372,8	92	4 029,6	69	20 031,2	343
7428	Plzeň hl.n.os.n.	Domažlice	4 555,2	78	4 496,8	77	4 438,4	76	3 445,6	59	16 936,0	290
7429	Domažlice	Plzeň hl.n.os.n.	3 796,0	65	3 620,8	62	3 620,8	62	2 920,0	50	13 957,6	239
7430	Plzeň hl.n.os.n.	Domažlice	4 304,3	91	4 304,3	91	4 351,6	92	3 263,7	69	16 223,9	343
7430	Plzeň hl.n.os.n.	Domažlice	999,0	90	1 010,1	91	1 021,2	92	765,9	69	3 796,2	342
7440	Plzeň hl.n.os.n.	Nýřany	871,0	65	830,8	62	830,8	62	670,0	50	3 202,6	239
7441	Nýřany	Plzeň hl.n.os.n.	871,0	65	830,8	62	830,8	62	670,0	50	3 202,6	239
7442	Plzeň hl.n.os.n.	Stod	1 651,0	65	1 574,8	62	1 574,8	62	1 270,0	50	6 070,6	239
7443	Stod	Plzeň hl.n.os.n.	1 651,0	65	1 574,8	62	1 574,8	62	1 270,0	50	6 070,6	239
7444	Plzeň hl.n.os.n.	Nýřany	1 219,4	91	1 219,4	91	1 232,8	92	924,6	69	4 596,2	343
7445	Nýřany	Plzeň hl.n.os.n.	1 219,4	91	1 219,4	91	1 232,8	92	924,6	69	4 596,2	343
7501	Žel.Ruda-Alžbětín	Plzeň hl.n.os.n.	8 854,3	91	8 854,3	91	8 951,6	92	6 713,7	69	33 373,9	343
7502	Plzeň hl.n.os.n.	Žel.Ruda-Alžbětín	8 854,3	91	8 854,3	91	8 951,6	92	6 713,7	69	33 373,9	343
7503	Žel.Ruda-Alžbětín	Plzeň hl.n.os.n.	8 854,3	91	8 854,3	91	8 951,6	92	6 713,7	69	33 373,9	343
7504	Plzeň hl.n.os.n.	Žel.Ruda-Alžbětín	8 854,3	91	8 854,3	91	8 951,6	92	6 713,7	69	33 373,9	343
7510	Plzeň hl.n.os.n.	Klatovy	3 133,0	65	2 988,4	62	2 988,4	62	2 410,0	50	11 519,8	239
7511	Klatovy	Plzeň hl.n.os.n.	4 338,0	90	4 386,2	91	4 434,4	92	3 325,8	69	16 484,4	342
7512	Plzeň hl.n.os.n.	Klatovy	3 133,0	65	2 988,4	62	2 988,4	62	2 410,0	50	11 519,8	239
7513	Klatovy	Plzeň hl.n.os.n.	3 759,6	78	3 711,4	77	3 615,0	75	2 892,0	60	13 978,0	290
7514	Plzeň hl.n.os.n.	Klatovy	4 386,2	91	4 386,2	91	4 434,4	92	3 325,8	69	16 532,6	343
7515	Klatovy	Plzeň hl.n.os.n.	3 133,0	65	2 988,4	62	2 988,4	62	2 410,0	50	11 519,8	239

Příloha č. 4 Rozsah objednaného dopravního výkonu v závazku veřejné služby v územním obvodu Plzeňského kraje pro rok 2012 od 1.1.2012 do 8.12.2012 (Příloha č. 4 Smlouvy)

Číslo vlaku	Výchozí zastávka vlaku	Cílová zastávka vlaku	1. čtvrtletí 2012		2. čtvrtletí 2012		3. čtvrtletí 2012		01. 10. 2012 - 08. 12. 2012		01. 01. 2012 - 08. 12. 2012	
			Výkon	Četnost	Výkon	Četnost	Výkon	Četnost	Výkon	Četnost	Výkon	Četnost
7516	Plzeň hl.n.os.n.	Klatovy	4 386,2	91	4 386,2	91	4 434,4	92	3 325,8	69	16 532,6	343
7517	Klatovy	Plzeň hl.n.os.n.	4 386,2	91	4 386,2	91	4 434,4	92	3 325,8	69	16 532,6	343
7518	Plzeň hl.n.os.n.	Klatovy	3 133,0	65	2 988,4	62	2 988,4	62	2 410,0	50	11 519,8	239
7519	Klatovy	Plzeň hl.n.os.n.	4 386,2	91	4 386,2	91	4 434,4	92	3 325,8	69	16 532,6	343
7520	Plzeň hl.n.os.n.	Klatovy	3 759,6	78	3 711,4	77	3 663,2	76	2 843,8	59	13 978,0	290
7521	Klatovy	Plzeň hl.n.os.n.	4 386,2	91	4 386,2	91	4 434,4	92	3 325,8	69	16 532,6	343
7522	Plzeň hl.n.os.n.	Klatovy	4 386,2	91	4 386,2	91	4 434,4	92	3 325,8	69	16 532,6	343
7523	Klatovy	Plzeň hl.n.os.n.	4 386,2	91	4 386,2	91	4 434,4	92	3 325,8	69	16 532,6	343
7524	Plzeň hl.n.os.n.	Klatovy	4 386,2	91	4 386,2	91	4 434,4	92	3 325,8	69	16 532,6	343
7525	Klatovy	Plzeň hl.n.os.n.	4 386,2	91	4 386,2	91	4 434,4	92	3 325,8	69	16 532,6	343
7526	Plzeň hl.n.os.n.	Klatovy	4 386,2	91	4 386,2	91	4 434,4	92	3 325,8	69	16 532,6	343
7527	Klatovy	Plzeň hl.n.os.n.	3 133,0	65	2 988,4	62	2 988,4	62	2 410,0	50	11 519,8	239
7540	Klatovy	Žel.Ruda-Alžbětín	4 468,1	91	4 468,1	91	4 517,2	92	3 387,9	69	16 841,3	343
7541	Žel.Ruda-Alžbětín	Janovice nad Úhlavou	3 060,0	90	3 094,0	91	3 128,0	92	2 346,0	69	11 628,0	342
7541	Žel.Ruda-Alžbětín	Janovice nad Úhlavou	682,5	91	682,5	91	690,0	92	517,5	69	2 572,5	343
7542	Klatovy	Žel.Ruda-Alžbětín	3 191,5	65	3 044,2	62	3 044,2	62	2 455,0	50	11 734,9	239
7543	Žel.Ruda-Alžbětín	Klatovy	2 210,0	65	2 108,0	62	2 108,0	62	1 700,0	50	8 126,0	239
7543	Žel.Ruda-Alžbětín	Klatovy	1 374,1	91	1 374,1	91	1 389,2	92	1 041,9	69	5 179,3	343
7544	Klatovy	Žel.Ruda-Alžbětín	4 468,1	91	4 468,1	91	4 517,2	92	3 387,9	69	16 841,3	343
7546	Klatovy	Žel.Ruda-Alžbětín	3 191,5	65	3 044,2	62	3 044,2	62	2 455,0	50	11 734,9	239
7547	Žel.Ruda-Alžbětín	Klatovy	4 468,1	91	4 468,1	91	4 517,2	92	3 387,9	69	16 841,3	343
7548	Klatovy	Žel.Ruda-Alžbětín	4 468,1	91	4 468,1	91	4 517,2	92	3 387,9	69	16 841,3	343
7549	Žel.Ruda-Alžbětín	Klatovy	4 468,1	91	4 468,1	91	4 517,2	92	3 387,9	69	16 841,3	343
7550	Klatovy	Žel.Ruda-Alžbětín	4 468,1	91	4 468,1	91	4 517,2	92	3 387,9	69	16 841,3	343
7551	Žel.Ruda-Alžbětín	Klatovy	4 468,1	91	4 468,1	91	4 517,2	92	3 387,9	69	16 841,3	343
7552	Klatovy	Žel.Ruda-Alžbětín	4 468,1	91	4 468,1	91	4 517,2	92	3 387,9	69	16 841,3	343
7553	Žel.Ruda-Alžbětín	Klatovy	3 191,5	65	3 044,2	62	3 044,2	62	2 455,0	50	11 734,9	239
7562	Klatovy	Nýrsko	981,5	65	936,2	62	936,2	62	755,0	50	3 608,9	239
7563	Nýrsko	Klatovy	981,5	65	936,2	62	936,2	62	755,0	50	3 608,9	239
7564	Janovice nad Úhlavou	Nýrsko	195,0	26	217,5	29	225,0	30	142,5	19	780,0	104
7566	Klatovy	Nýrsko	1 359,0	90	1 374,1	91	1 389,2	92	1 041,9	69	5 164,2	342
7600	Plzeň hl.n.os.n.	Žihle	2 957,5	91	2 957,5	91	2 990,0	92	2 242,5	69	11 147,5	343
7600	Plzeň hl.n.os.n.	Žihle	1 157,0	65	1 103,6	62	338,2	19	890,0	50	3 488,8	196
7601	Žihle	Plzeň hl.n.os.n.	4 527,0	90	4 577,3	91	4 627,6	92	3 470,7	69	17 202,6	342
7602	Plzeň hl.n.os.n.	Žihle	3 658,2	91	3 658,2	91	3 698,4	92	2 773,8	69	13 788,6	343
7602	Plzeň hl.n.os.n.	Žihle	262,6	26	717,1	71	929,2	92	191,9	19	2 100,8	208
7603	Žihle	Plzeň hl.n.os.n.	3 923,4	78	3 873,1	77	3 772,5	75	3 018,0	60	14 587,0	290
7604	Plzeň hl.n.os.n.	Žihle	4 577,3	91	4 577,3	91	4 627,6	92	3 470,7	69	17 252,9	343
7605	Žihle	Plzeň hl.n.os.n.	4 577,3	91	4 577,3	91	4 627,6	92	3 470,7	69	17 252,9	343
7606	Plzeň hl.n.os.n.	Žihle	3 658,2	91	3 658,2	91	3 698,4	92	2 773,8	69	13 788,6	343
7606	Plzeň hl.n.os.n.	Žihle	262,6	26	292,9	29	303,0	30	191,9	19	1 050,4	104
7607	Žihle	Plzeň hl.n.os.n.	1 157,0	65	1 103,6	62	338,2	19	890,0	50	3 488,8	196
7607	Žihle	Plzeň hl.n.os.n.	2 957,5	91	2 957,5	91	2 990,0	92	2 242,5	69	11 147,5	343
7608	Plzeň hl.n.os.n.	Žihle	4 577,3	91	4 577,3	91	4 627,6	92	3 470,7	69	17 252,9	343
7609	Žihle	Plzeň hl.n.os.n.	262,6	26	717,1	71	929,2	92	191,9	19	2 100,8	208

Příloha č. 4 Rozsah objednaného dopravního výkonu v závazku veřejné služby v územním obvodu Plzeňského kraje pro rok 2012 od 1.1.2012 do 8.12.2012 (Příloha č. 4 Smlouvy)

Číslo vlaku	Výchozí zastávka vlaku	Cílová zastávka vlaku	1. čtvrtletí 2012		2. čtvrtletí 2012		3. čtvrtletí 2012		01. 10. 2012 - 08. 12. 2012		01. 01. 2012 - 08. 12. 2012	
			Výkon	Četnost	Výkon	Četnost	Výkon	Četnost	Výkon	Četnost	Výkon	Četnost
7609	Žihle	Plzeň hl.n.os.n.	3 658,2	91	3 658,2	91	3 698,4	92	2 773,8	69	13 788,6	343
7610	Plzeň hl.n.os.n.	Žihle	3 923,4	78	3 873,1	77	3 822,8	76	2 967,7	59	14 587,0	290
7611	Žihle	Plzeň hl.n.os.n.	4 577,3	91	4 577,3	91	4 627,6	92	3 470,7	69	17 252,9	343
7612	Plzeň hl.n.os.n.	Žihle	4 577,3	91	4 577,3	91	4 627,6	92	3 470,7	69	17 252,9	343
7613	Žihle	Plzeň hl.n.os.n.	262,6	26	292,9	29	303,0	30	191,9	19	1 050,4	104
7613	Žihle	Plzeň hl.n.os.n.	3 658,2	91	3 658,2	91	3 698,4	92	2 773,8	69	13 788,6	343
7640	Plzeň hl.n.os.n.	Mladotice	2 957,5	91	2 957,5	91	2 990,0	92	2 242,5	69	11 147,5	343
7640	Plzeň hl.n.os.n.	Mladotice	600,6	78	592,9	77	577,5	75	462,0	60	2 233,0	290
7641	Mladotice	Plzeň hl.n.os.n.	600,6	78	592,9	77	577,5	75	462,0	60	2 233,0	290
7641	Mladotice	Plzeň hl.n.os.n.	2 957,5	91	2 957,5	91	2 990,0	92	2 242,5	69	11 147,5	343
7642	Plzeň hl.n.os.n.	Mladotice	2 957,5	91	2 957,5	91	2 990,0	92	2 242,5	69	11 147,5	343
7642	Plzeň hl.n.os.n.	Mladotice	500,5	65	477,4	62	477,4	62	385,0	50	1 840,3	239
7643	Mladotice	Plzeň hl.n.os.n.	500,5	65	477,4	62	477,4	62	385,0	50	1 840,3	239
7643	Mladotice	Plzeň hl.n.os.n.	2 957,5	91	2 957,5	91	2 990,0	92	2 242,5	69	11 147,5	343
7660	Plzeň hl.n.os.n.	Plasy	2 145,0	66	2 015,0	62	2 015,0	62	1 625,0	50	7 800,0	240
7661	Plasy	Plzeň hl.n.os.n.	2 112,5	65	2 015,0	62	2 015,0	62	1 625,0	50	7 767,5	239
7662	Plzeň hl.n.os.n.	Plasy	2 112,5	65	2 015,0	62	2 015,0	62	1 625,0	50	7 767,5	239
7663	Plasy	Plzeň hl.n.os.n.	2 112,5	65	2 015,0	62	2 015,0	62	1 625,0	50	7 767,5	239
7664	Plzeň hl.n.os.n.	Plasy	2 112,5	65	2 015,0	62	2 015,0	62	1 625,0	50	7 767,5	239
7665	Plasy	Plzeň hl.n.os.n.	2 112,5	65	2 015,0	62	2 015,0	62	1 625,0	50	7 767,5	239
7666	Plzeň hl.n.os.n.	Plasy	2 112,5	65	2 015,0	62	2 015,0	62	1 625,0	50	7 767,5	239
7667	Plasy	Plzeň hl.n.os.n.	2 112,5	65	2 015,0	62	2 015,0	62	1 625,0	50	7 767,5	239
7668	Plzeň hl.n.os.n.	Plasy	2 112,5	65	2 015,0	62	2 015,0	62	1 625,0	50	7 767,5	239
7669	Plasy	Plzeň hl.n.os.n.	2 112,5	65	2 015,0	62	2 015,0	62	1 625,0	50	7 767,5	239
7670	Plzeň hl.n.os.n.	Plasy	2 112,5	65	2 015,0	62	2 015,0	62	1 625,0	50	7 767,5	239
7671	Plasy	Plzeň hl.n.os.n.	2 112,5	65	2 015,0	62	2 015,0	62	1 625,0	50	7 767,5	239
7672	Plzeň hl.n.os.n.	Plasy	2 112,5	65	2 015,0	62	2 015,0	62	1 625,0	50	7 767,5	239
7673	Plasy	Plzeň hl.n.os.n.	2 112,5	65	2 015,0	62	2 015,0	62	1 625,0	50	7 767,5	239
7800	Beroun os.n.	Plzeň hl.n.os.n.	3 861,0	90	3 903,9	91	3 946,8	92	2 960,1	69	14 671,8	342
7801	Plzeň hl.n.os.n.	Beroun os.n.	3 903,9	91	3 903,9	91	3 946,8	92	2 960,1	69	14 714,7	343
7802	Beroun os.n.	Plzeň hl.n.os.n.	2 788,5	65	2 659,8	62	2 659,8	62	2 145,0	50	10 253,1	239
7803	Plzeň hl.n.os.n.	Beroun os.n.	3 903,9	91	3 903,9	91	3 946,8	92	2 960,1	69	14 714,7	343
7804	Beroun os.n.	Plzeň hl.n.os.n.	3 903,9	91	3 903,9	91	3 946,8	92	2 960,1	69	14 714,7	343
7805	Plzeň hl.n.os.n.	Beroun os.n.	3 903,9	91	3 903,9	91	3 946,8	92	2 960,1	69	14 714,7	343
7806	Beroun os.n.	Plzeň hl.n.os.n.	3 903,9	91	3 903,9	91	3 946,8	92	2 960,1	69	14 714,7	343
7807	Plzeň hl.n.os.n.	Beroun os.n.	3 903,9	91	3 903,9	91	3 946,8	92	2 960,1	69	14 714,7	343
7808	Beroun os.n.	Plzeň hl.n.os.n.	3 903,9	91	3 903,9	91	3 946,8	92	2 960,1	69	14 714,7	343
7809	Plzeň hl.n.os.n.	Zdice	2 788,5	65	2 659,8	62	2 659,8	62	2 145,0	50	10 253,1	239
7810	Beroun os.n.	Plzeň hl.n.os.n.	3 903,9	91	3 903,9	91	3 946,8	92	2 960,1	69	14 714,7	343
7811	Plzeň hl.n.os.n.	Beroun os.n.	3 903,9	91	3 903,9	91	3 946,8	92	2 960,1	69	14 714,7	343
7812	Beroun os.n.	Plzeň hl.n.os.n.	3 903,9	91	3 903,9	91	3 946,8	92	2 960,1	69	14 714,7	343
7813	Plzeň hl.n.os.n.	Beroun os.n.	2 788,5	65	2 659,8	62	2 659,8	62	2 145,0	50	10 253,1	239
7814	Zdice	Plzeň hl.n.os.n.	2 788,5	65	2 659,8	62	2 659,8	62	2 145,0	50	10 253,1	239
7815	Plzeň hl.n.os.n.	Beroun os.n.	3 903,9	91	3 903,9	91	3 946,8	92	2 960,1	69	14 714,7	343
7816	Beroun os.n.	Plzeň hl.n.os.n.	3 903,9	91	3 903,9	91	3 946,8	92	2 960,1	69	14 714,7	343

Příloha č. 4 Rozsah objednaného dopravního výkonu v závazku veřejné služby v územním obvodu Plzeňského kraje pro rok 2012 od 1.1.2012 do 8.12.2012 (Příloha č. 4 Smlouvy)

Číslo vlaku	Výchozí zastávka vlaku	Cílová zastávka vlaku	1. čtvrtletí 2012		2. čtvrtletí 2012		3. čtvrtletí 2012		01. 10. 2012 - 08. 12. 2012		01. 01. 2012 - 08. 12. 2012	
			Výkon	Četnost	Výkon	Četnost	Výkon	Četnost	Výkon	Četnost	Výkon	Četnost
7817	Plzeň hl.n.os.n.	Zdice	2 788,5	65	2 659,8	62	2 659,8	62	2 145,0	50	10 253,1	239
7818	Beroun os.n.	Plzeň hl.n.os.n.	2 788,5	65	2 659,8	62	2 659,8	62	2 145,0	50	10 253,1	239
7819	Plzeň hl.n.os.n.	Beroun os.n.	2 056,6	91	2 056,6	91	2 079,2	92	1 559,4	69	7 751,8	343
7819	Plzeň hl.n.os.n.	Beroun os.n.	1 847,3	91	1 847,3	91	1 867,6	92	1 400,7	69	6 962,9	343
7820	Beroun os.n.	Plzeň hl.n.os.n.	1 847,3	91	1 847,3	91	1 867,6	92	1 400,7	69	6 962,9	343
7820	Beroun os.n.	Plzeň hl.n.os.n.	2 056,6	91	2 056,6	91	2 079,2	92	1 559,4	69	7 751,8	343
7821	Plzeň hl.n.os.n.	Beroun os.n.	2 788,5	65	2 659,8	62	2 659,8	62	2 145,0	50	10 253,1	239
7822	Zdice	Plzeň hl.n.os.n.	2 788,5	65	2 659,8	62	2 659,8	62	2 145,0	50	10 253,1	239
7823	Plzeň hl.n.os.n.	Beroun os.n.	3 903,9	91	3 903,9	91	3 946,8	92	2 960,1	69	14 714,7	343
7824	Beroun os.n.	Plzeň hl.n.os.n.	3 903,9	91	3 903,9	91	3 946,8	92	2 960,1	69	14 714,7	343
7830	Rokycany	Plzeň hl.n.os.n.	1 469,0	65	1 401,2	62	1 401,2	62	1 130,0	50	5 401,4	239
7831	Plzeň hl.n.os.n.	Rokycany	1 469,0	65	1 401,2	62	1 401,2	62	1 130,0	50	5 401,4	239
7832	Rokycany	Plzeň hl.n.os.n.	1 469,0	65	1 401,2	62	1 401,2	62	1 130,0	50	5 401,4	239
7833	Plzeň hl.n.os.n.	Rokycany	1 469,0	65	1 401,2	62	1 401,2	62	1 130,0	50	5 401,4	239
7834	Rokycany	Plzeň hl.n.os.n.	1 469,0	65	1 401,2	62	1 401,2	62	1 130,0	50	5 401,4	239
7835	Plzeň hl.n.os.n.	Rokycany	1 469,0	65	1 401,2	62	1 401,2	62	1 130,0	50	5 401,4	239
7836	Rokycany	Plzeň hl.n.os.n.	587,6	26	655,4	29	678,0	30	429,4	19	2 350,4	104
7837	Plzeň hl.n.os.n.	Rokycany	587,6	26	655,4	29	678,0	30	429,4	19	2 350,4	104
7838	Rokycany	Plzeň hl.n.os.n.	1 469,0	65	1 401,2	62	1 401,2	62	1 130,0	50	5 401,4	239
7839	Plzeň hl.n.os.n.	Rokycany	1 469,0	65	1 401,2	62	1 401,2	62	1 130,0	50	5 401,4	239
7842	Rokycany	Plzeň hl.n.os.n.	1 469,0	65	1 401,2	62	1 401,2	62	1 130,0	50	5 401,4	239
7843	Plzeň hl.n.os.n.	Rokycany	1 469,0	65	1 401,2	62	1 401,2	62	1 130,0	50	5 401,4	239
7844	Rokycany	Plzeň hl.n.os.n.	587,6	26	655,4	29	678,0	30	429,4	19	2 350,4	104
7845	Plzeň hl.n.os.n.	Rokycany	587,6	26	655,4	29	678,0	30	429,4	19	2 350,4	104
7846	Rokycany	Plzeň hl.n.os.n.	587,6	26	655,4	29	678,0	30	429,4	19	2 350,4	104
7847	Plzeň hl.n.os.n.	Rokycany	587,6	26	655,4	29	678,0	30	429,4	19	2 350,4	104
7848	Rokycany	Plzeň hl.n.os.n.	587,6	26	655,4	29	678,0	30	429,4	19	2 350,4	104
7849	Plzeň hl.n.os.n.	Rokycany	587,6	26	655,4	29	678,0	30	429,4	19	2 350,4	104
7850	Rokycany	Plzeň hl.n.os.n.	587,6	26	655,4	29	678,0	30	429,4	19	2 350,4	104
7851	Plzeň hl.n.os.n.	Rokycany	587,6	26	655,4	29	678,0	30	429,4	19	2 350,4	104
7852	Rokycany	Plzeň hl.n.os.n.	2 056,6	91	2 056,6	91	2 079,2	92	1 559,4	69	7 751,8	343
7853	Plzeň hl.n.os.n.	Rokycany	587,6	26	655,4	29	678,0	30	429,4	19	2 350,4	104
7855	Plzeň hl.n.os.n.	Rokycany	2 056,6	91	2 056,6	91	2 079,2	92	1 559,4	69	7 751,8	343
7857	Plzeň hl.n.os.n.	Kařízek	3 439,8	91	3 439,8	91	3 477,6	92	2 608,2	69	12 965,4	343
7860	Beroun os.n.	Kařízek	464,1	91	464,1	91	469,2	92	351,9	69	1 749,3	343
7861	Kařízek	Beroun os.n.	331,5	65	316,2	62	316,2	62	255,0	50	1 218,9	239
7863	Kařízek	Beroun os.n.	459,0	90	464,1	91	469,2	92	351,9	69	1 744,2	342
7865	Kařízek	Beroun os.n.	132,6	26	147,9	29	147,9	29	102,0	20	530,4	104
7874/5	Nová Huť z	Radnice	994,5	65	948,6	62	948,6	62	765,0	50	3 656,7	239
7874/5	Nová Huť z	Radnice	1 547,0	91	1 547,0	91	1 564,0	92	1 173,0	69	5 831,0	343
8900	Horažďovice předm.	Plzeň hl.n.os.n.	5 414,5	91	5 414,5	91	5 474,0	92	4 105,5	69	20 408,5	343
8901	Plzeň hl.n.os.n.	Horažďovice předm.	3 867,5	65	3 689,0	62	3 689,0	62	2 975,0	50	14 220,5	239
8902	Horažďovice předm.	Plzeň hl.n.os.n.	4 641,0	78	4 581,5	77	4 462,5	75	3 570,0	60	17 255,0	290
8904	Horažďovice předm.	Plzeň hl.n.os.n.	3 867,5	65	3 689,0	62	3 689,0	62	2 975,0	50	14 220,5	239
8905	Plzeň hl.n.os.n.	Horažďovice předm.	5 414,5	91	5 414,5	91	5 474,0	92	4 105,5	69	20 408,5	343

Příloha č. 4 Rozsah objednaného dopravního výkonu v závazku veřejné služby v územním obvodu Plzeňského kraje pro rok 2012 od 1.1.2012 do 8.12.2012 (Příloha č. 4 Smlouvy)

Číslo vlaku	Výchozí zastávka vlaku	Cílová zastávka vlaku	1. čtvrtletí 2012		2. čtvrtletí 2012		3. čtvrtletí 2012		01. 10. 2012 - 08. 12. 2012		01. 01. 2012 - 08. 12. 2012	
			Výkon	Četnost	Výkon	Četnost	Výkon	Četnost	Výkon	Četnost	Výkon	Četnost
8906	Horažďovice předm.	Plzeň hl.n.os.n.	607,5	25	704,7	29	729,0	30	461,7	19	2 502,9	103
8906	Horažďovice předm.	Plzeň hl.n.os.n.	3 168,0	90	3 203,2	91	3 238,4	92	2 428,8	69	12 038,4	342
8907	Plzeň hl.n.os.n.	Horažďovice předm.	5 414,5	91	5 414,5	91	5 474,0	92	4 105,5	69	20 408,5	343
8908	Horažďovice předm.	Plzeň hl.n.os.n.	3 867,5	65	3 689,0	62	3 689,0	62	2 975,0	50	14 220,5	239
8909	Plzeň hl.n.os.n.	Horažďovice předm.	5 414,5	91	5 414,5	91	5 474,0	92	4 105,5	69	20 408,5	343
8910	Horažďovice předm.	Plzeň hl.n.os.n.	5 414,5	91	5 414,5	91	5 474,0	92	4 105,5	69	20 408,5	343
8911	Plzeň hl.n.os.n.	Horažďovice předm.	3 867,5	65	3 689,0	62	3 689,0	62	2 975,0	50	14 220,5	239
8912	Horažďovice předm.	Plzeň hl.n.os.n.	5 414,5	91	5 414,5	91	5 474,0	92	4 105,5	69	20 408,5	343
8913	Plzeň hl.n.os.n.	Horažďovice předm.	5 414,5	91	5 414,5	91	5 474,0	92	4 105,5	69	20 408,5	343
8914	Horažďovice předm.	Plzeň hl.n.os.n.	5 414,5	91	5 414,5	91	5 474,0	92	4 105,5	69	20 408,5	343
8915	Plzeň hl.n.os.n.	Horažďovice předm.	3 867,5	65	3 689,0	62	3 689,0	62	2 975,0	50	14 220,5	239
8916	Horažďovice předm.	Plzeň hl.n.os.n.	3 867,5	65	3 689,0	62	3 689,0	62	2 975,0	50	14 220,5	239
8917	Plzeň hl.n.os.n.	Horažďovice předm.	5 414,5	91	5 414,5	91	5 474,0	92	4 105,5	69	20 408,5	343
8918	Horažďovice předm.	Plzeň hl.n.os.n.	5 414,5	91	5 414,5	91	5 474,0	92	4 105,5	69	20 408,5	343
8919	Plzeň hl.n.os.n.	Horažďovice předm.	5 414,5	91	5 414,5	91	5 474,0	92	4 105,5	69	20 408,5	343
8920	Horažďovice předm.	Plzeň hl.n.os.n.	5 414,5	91	5 414,5	91	5 474,0	92	4 105,5	69	20 408,5	343
8921	Plzeň hl.n.os.n.	Horažďovice předm.	4 641,0	78	4 581,5	77	4 522,0	76	3 510,5	59	17 255,0	290
8922	Horažďovice předm.	Plzeň hl.n.os.n.	3 867,5	65	3 689,0	62	3 689,0	62	2 975,0	50	14 220,5	239
8923	Plzeň hl.n.os.n.	Horažďovice předm.	5 414,5	91	5 414,5	91	5 474,0	92	4 105,5	69	20 408,5	343
8940	Nepomuk	Cheb	2 288,0	65	2 182,4	62	2 182,4	62	1 760,0	50	8 412,8	239
8940	Nepomuk	Cheb	6 479,2	91	6 479,2	91	6 550,4	92	4 912,8	69	24 421,6	343
8941	Plzeň hl.n.os.n.	Nepomuk	2 288,0	65	2 182,4	62	2 182,4	62	1 760,0	50	8 412,8	239
8942	Nepomuk	Plzeň hl.n.os.n.	3 203,2	91	3 203,2	91	3 238,4	92	2 428,8	69	12 073,6	343
8943	Plzeň hl.n.os.n.	Nepomuk	3 203,2	91	3 203,2	91	3 238,4	92	2 428,8	69	12 073,6	343
8944	Nepomuk	Plzeň hl.n.os.n.	2 288,0	65	2 182,4	62	2 182,4	62	1 760,0	50	8 412,8	239
8945	Plzeň hl.n.os.n.	Nepomuk	2 288,0	65	2 182,4	62	2 182,4	62	1 760,0	50	8 412,8	239
8946	Nepomuk	Plzeň hl.n.os.n.	2 288,0	65	2 182,4	62	2 182,4	62	1 760,0	50	8 412,8	239
8947	Plzeň hl.n.os.n.	Nepomuk	2 288,0	65	2 182,4	62	2 182,4	62	1 760,0	50	8 412,8	239
8948	Nepomuk	Plzeň hl.n.os.n.	2 288,0	65	2 182,4	62	2 182,4	62	1 760,0	50	8 412,8	239
8949	Plzeň hl.n.os.n.	Nepomuk	2 288,0	65	2 182,4	62	2 182,4	62	1 760,0	50	8 412,8	239
8960	Strakonice	Plzeň hl.n.os.n.	3 958,5	65	3 775,8	62	3 775,8	62	3 045,0	50	14 555,1	239
8961	Horažďovice předm.	Strakonice	91,0	65	86,8	62	86,8	62	70,0	50	334,6	239
17300	Svojšín	Bor	1 383,2	91	1 383,2	91	1 398,4	92	1 048,8	69	5 213,6	343
17301	Bor	Svojšín	395,2	26	440,8	29	456,0	30	288,8	19	1 580,8	104
17302	Svojšín	Bor	988,0	65	942,4	62	942,4	62	760,0	50	3 632,8	239
17303	Bor	Svojšín	988,0	65	942,4	62	942,4	62	760,0	50	3 632,8	239
17304	Svojšín	Bor	957,6	63	912,0	60	288,8	19	729,6	48	2 888,0	190
17305	Bor	Svojšín	957,6	63	912,0	60	288,8	19	729,6	48	2 888,0	190
17306	Svojšín	Bor	1 185,6	78	1 216,0	80	1 352,8	89	912,0	60	4 666,4	307
17307	Bor	Svojšín	1 185,6	78	1 216,0	80	1 352,8	89	912,0	60	4 666,4	307
17308	Svojšín	Bor	1 185,6	78	1 170,4	77	1 155,2	76	896,8	59	4 408,0	290
17309	Bor	Svojšín	1 185,6	78	1 170,4	77	1 155,2	76	896,8	59	4 408,0	290
17310	Svojšín	Bor	395,2	26	395,2	26	410,4	27	288,8	19	1 489,6	98
17311	Bor	Svojšín	395,2	26	395,2	26	410,4	27	288,8	19	1 489,6	98
17400	Staňkov	Poběžovice	1 410,5	65	1 345,4	62	1 345,4	62	1 085,0	50	5 186,3	239

Příloha č. 4 Rozsah objednaného dopravního výkonu v závazku veřejné služby v územním obvodu Plzeňského kraje pro rok 2012 od 1.1.2012 do

8.12.2012 (Příloha č. 4 Smlouvy)

Číslo vlaku	Výchozí zastávka vlaku	Cílová zastávka vlaku	1. čtvrtletí 2012		2. čtvrtletí 2012		3. čtvrtletí 2012		01. 10. 2012 - 08. 12. 2012		01. 01. 2012 - 08. 12. 2012	
			Výkon	Četnost	Výkon	Četnost	Výkon	Četnost	Výkon	Četnost	Výkon	Četnost
17401	Poběžovice	Staňkov	1 692,6	78	1 627,5	75	1 627,5	75	1 302,0	60	6 249,6	288
17402	Staňkov	Poběžovice	1 410,5	65	1 345,4	62	1 345,4	62	1 085,0	50	5 186,3	239
17403	Poběžovice	Staňkov	1 692,6	78	1 692,6	78	1 714,3	79	1 280,3	59	6 379,8	294
17404	Staňkov	Poběžovice	564,2	26	629,3	29	651,0	30	412,3	19	2 256,8	104
17405	Poběžovice	Staňkov	1 974,7	91	1 974,7	91	1 996,4	92	1 497,3	69	7 443,1	343
17406	Staňkov	Poběžovice	1 974,7	91	1 974,7	91	1 996,4	92	1 497,3	69	7 443,1	343
17407	Poběžovice	Staňkov	1 692,6	78	1 627,5	75	1 627,5	75	1 302,0	60	6 249,6	288
17408	Staňkov	Poběžovice	1 692,6	78	1 627,5	75	1 627,5	75	1 302,0	60	6 249,6	288
17409	Poběžovice	Staňkov	1 410,5	65	1 345,4	62	1 345,4	62	1 085,0	50	5 186,3	239
17410	Staňkov	Poběžovice	1 410,5	65	1 345,4	62	1 345,4	62	1 085,0	50	5 186,3	239
17411	Poběžovice	Staňkov	1 974,7	91	1 974,7	91	1 996,4	92	1 497,3	69	7 443,1	343
17412	Staňkov	Poběžovice	1 974,7	91	1 974,7	91	1 996,4	92	1 497,3	69	7 443,1	343
17413	Bělá nad Radbuzou	Staňkov	184,6	13	184,6	13	198,8	14	127,8	9	695,8	49
17413	Bělá nad Radbuzou	Staňkov	1 974,7	91	1 974,7	91	1 996,4	92	1 497,3	69	7 443,1	343
17414	Staňkov	Poběžovice	1 974,7	91	1 974,7	91	1 996,4	92	1 497,3	69	7 443,1	343
17422	Horšovský Týn	Bělá nad Radbuzou	1 573,0	65	1 500,4	62	1 500,4	62	1 210,0	50	5 783,8	239
17500	Sušice	Klatovy	3 546,0	90	3 585,4	91	3 624,8	92	2 718,6	69	13 474,8	342
17502	Horažďovice předm.	Klatovy	1 241,5	65	1 184,2	62	1 184,2	62	955,0	50	4 564,9	239
17502	Horažďovice předm.	Klatovy	3 546,0	90	3 585,4	91	3 624,8	92	2 718,6	69	13 474,8	342
17503	Klatovy	Horažďovice předm.	5 323,5	91	5 323,5	91	5 382,0	92	4 036,5	69	20 065,5	343
17504	Horažďovice předm.	Klatovy	1 738,1	91	1 738,1	91	1 757,2	92	1 317,9	69	6 551,3	343
17504	Horažďovice předm.	Klatovy	1 024,4	26	1 142,6	29	1 182,0	30	748,6	19	4 097,6	104
17505	Klatovy	Horažďovice předm.	5 265,0	90	5 323,5	91	5 382,0	92	4 036,5	69	20 007,0	342
17506	Horažďovice předm.	Klatovy	1 738,1	91	1 738,1	91	1 757,2	92	1 317,9	69	6 551,3	343
17506	Horažďovice předm.	Klatovy	2 561,0	65	2 442,8	62	2 442,8	62	1 970,0	50	9 416,6	239
17507	Klatovy	Horažďovice předm.	2 561,0	65	2 442,8	62	2 442,8	62	1 970,0	50	9 416,6	239
17507	Klatovy	Horažďovice předm.	1 738,1	91	1 738,1	91	1 757,2	92	1 317,9	69	6 551,3	343
17508	Horažďovice předm.	Klatovy	5 265,0	90	5 323,5	91	5 382,0	92	4 036,5	69	20 007,0	342
17509	Klatovy	Horažďovice předm.	5 323,5	91	5 323,5	91	5 382,0	92	4 036,5	69	20 065,5	343
17510	Horažďovice předm.	Klatovy	5 323,5	91	5 323,5	91	5 382,0	92	4 036,5	69	20 065,5	343
17511	Klatovy	Horažďovice předm.	4 563,0	78	4 504,5	77	4 387,5	75	3 510,0	60	16 965,0	290
17512	Horažďovice předm.	Klatovy	3 802,5	65	3 627,0	62	3 627,0	62	2 925,0	50	13 981,5	239
17513	Klatovy	Horažďovice předm.	5 323,5	91	5 323,5	91	5 382,0	92	4 036,5	69	20 065,5	343
17514	Horažďovice předm.	Klatovy	5 323,5	91	5 323,5	91	5 382,0	92	4 036,5	69	20 065,5	343
17515	Klatovy	Horažďovice předm.	5 323,5	91	5 323,5	91	5 382,0	92	4 036,5	69	20 065,5	343
17516	Horažďovice předm.	Klatovy	4 563,0	78	4 504,5	77	4 387,5	75	3 510,0	60	16 965,0	290
17517	Klatovy	Horažďovice předm.	5 323,5	91	5 323,5	91	5 382,0	92	4 036,5	69	20 065,5	343
17518	Horažďovice předm.	Klatovy	5 323,5	91	5 323,5	91	5 382,0	92	4 036,5	69	20 065,5	343
17519	Klatovy	Sušice	3 585,4	91	3 585,4	91	3 624,8	92	2 718,6	69	13 514,2	343
17520	Horažďovice předm.	Klatovy	5 323,5	91	5 323,5	91	5 382,0	92	4 036,5	69	20 065,5	343
17540	Klatovy	Domažlice	2 554,5	65	2 436,6	62	2 436,6	62	1 965,0	50	9 392,7	239
17541	Domažlice	Horažďovice předm.	2 060,5	65	1 965,4	62	1 965,4	62	1 585,0	50	7 576,3	239
17541	Domažlice	Horažďovice předm.	6 015,1	91	6 015,1	91	6 081,2	92	4 560,9	69	22 672,3	343
17542	Klatovy	Domažlice	3 576,3	91	3 576,3	91	3 615,6	92	2 711,7	69	13 479,9	343
17543	Domažlice	Janovice nad Úhlavou	2 853,0	90	2 884,7	91	2 916,4	92	2 187,3	69	10 841,4	342

Příloha č. 4 Rozsah objednaného dopravního výkonu v závazku veřejné služby v územním obvodu Plzeňského kraje pro rok 2012 od 1.1.2012 do 8.12.2012 (Příloha č. 4 Smlouvy)

Číslo vlaku	Výchozí zastávka vlaku	Cílová zastávka vlaku	1. čtvrtletí 2012		2. čtvrtletí 2012		3. čtvrtletí 2012		01. 10. 2012 - 08. 12. 2012		01. 01. 2012 - 08. 12. 2012	
			Výkon	Četnost	Výkon	Četnost	Výkon	Četnost	Výkon	Četnost	Výkon	Četnost
17544	Klatovy	Domažlice	3 576,3	91	3 576,3	91	3 615,6	92	2 711,7	69	13 479,9	343
17545	Domažlice	Klatovy	3 576,3	91	3 576,3	91	3 615,6	92	2 711,7	69	13 479,9	343
17546	Klatovy	Domažlice	3 576,3	91	3 576,3	91	3 615,6	92	2 711,7	69	13 479,9	343
17547	Domažlice	Klatovy	3 576,3	91	3 576,3	91	3 615,6	92	2 711,7	69	13 479,9	343
17548	Klatovy	Domažlice	2 554,5	65	2 436,6	62	2 436,6	62	1 965,0	50	9 392,7	239
17549	Domažlice	Klatovy	2 554,5	65	2 436,6	62	2 436,6	62	1 965,0	50	9 392,7	239
17550	Klatovy	Domažlice	3 576,3	91	3 576,3	91	3 615,6	92	2 711,7	69	13 479,9	343
17551	Domažlice	Klatovy	3 576,3	91	3 576,3	91	3 615,6	92	2 711,7	69	13 479,9	343
17552	Klatovy	Domažlice	2 554,5	65	2 436,6	62	2 436,6	62	1 965,0	50	9 392,7	239
17553	Domažlice	Klatovy	3 576,3	91	3 576,3	91	3 615,6	92	2 711,7	69	13 479,9	343
17554	Klatovy	Domažlice	1 021,8	26	1 139,7	29	1 179,0	30	746,7	19	4 087,2	104
17555	Domažlice	Janovice nad Úhlavou	2 884,7	91	2 884,7	91	2 916,4	92	2 187,3	69	10 873,1	343
17556	Janovice nad Úhlavou	Domažlice	2 884,7	91	2 884,7	91	2 916,4	92	2 187,3	69	10 873,1	343
17570	Horažďovice předm.	Sušice	1 738,1	91	1 738,1	91	1 757,2	92	1 317,9	69	6 551,3	343
17571	Sušice	Horažďovice předm.	1 241,5	65	1 184,2	62	1 184,2	62	955,0	50	4 564,9	239
17572	Horažďovice předm.	Sušice	764,0	40	802,2	42	821,3	43	553,9	29	2 941,4	154
17573	Sušice	Horažďovice předm.	1 241,5	65	1 184,2	62	1 184,2	62	955,0	50	4 564,9	239
17574	Horažďovice předm.	Sušice	974,1	51	935,9	49	935,9	49	764,0	40	3 609,9	189
17575	Sušice	Horažďovice předm.	1 738,1	91	1 738,1	91	1 757,2	92	1 317,9	69	6 551,3	343
17580	Horažďovice předm.	Horažďovice	245,7	91	245,7	91	248,4	92	186,3	69	926,1	343
17581	Horažďovice	Horažďovice předm.	245,7	91	245,7	91	248,4	92	186,3	69	926,1	343
17582	Horažďovice předm.	Horažďovice	245,7	91	245,7	91	248,4	92	186,3	69	926,1	343
17583	Horažďovice	Horažďovice předm.	245,7	91	245,7	91	248,4	92	186,3	69	926,1	343
17584	Horažďovice předm.	Horažďovice	175,5	65	167,4	62	167,4	62	135,0	50	645,3	239
17585	Horažďovice	Horažďovice předm.	175,5	65	167,4	62	167,4	62	135,0	50	645,3	239
17586	Horažďovice předm.	Horažďovice	245,7	91	245,7	91	248,4	92	186,3	69	926,1	343
17587	Horažďovice	Horažďovice předm.	245,7	91	245,7	91	248,4	92	186,3	69	926,1	343
17588	Horažďovice předm.	Horažďovice	245,7	91	245,7	91	248,4	92	186,3	69	926,1	343
17589	Horažďovice	Horažďovice předm.	245,7	91	245,7	91	248,4	92	186,3	69	926,1	343
17700	Rakovník	Kralovice u Rak.	67,6	13	78,0	15	67,6	13	52,0	10	265,2	51
17701	Kralovice u Rak.	Rakovník	338,0	65	322,4	62	322,4	62	260,0	50	1 242,8	239
17702	Rakovník	Kralovice u Rak.	468,0	90	473,2	91	478,4	92	358,8	69	1 778,4	342
17703	Kralovice u Rak.	Rakovník	468,0	90	473,2	91	478,4	92	358,8	69	1 778,4	342
17704	Rakovník	Kralovice u Rak.	473,2	91	473,2	91	478,4	92	358,8	69	1 783,6	343
17705	Kralovice u Rak.	Rakovník	473,2	91	473,2	91	478,4	92	358,8	69	1 783,6	343
17706	Rakovník	Kralovice u Rak.	473,2	91	473,2	91	478,4	92	358,8	69	1 783,6	343
17707	Kralovice u Rak.	Rakovník	473,2	91	473,2	91	478,4	92	358,8	69	1 783,6	343
17708	Rakovník	Kralovice u Rak.	473,2	91	473,2	91	478,4	92	358,8	69	1 783,6	343
17709	Kralovice u Rak.	Rakovník	473,2	91	473,2	91	478,4	92	358,8	69	1 783,6	343
17710	Rakovník	Kralovice u Rak.	473,2	91	473,2	91	478,4	92	358,8	69	1 783,6	343
17711	Kralovice u Rak.	Rakovník	473,2	91	473,2	91	478,4	92	358,8	69	1 783,6	343
17712	Rakovník	Kralovice u Rak.	473,2	91	473,2	91	478,4	92	358,8	69	1 783,6	343
17713	Kralovice u Rak.	Rakovník	473,2	91	473,2	91	478,4	92	358,8	69	1 783,6	343
17714	Rakovník	Kralovice u Rak.	473,2	91	473,2	91	478,4	92	358,8	69	1 783,6	343
17715	Kralovice u Rak.	Rakovník	473,2	91	473,2	91	478,4	92	358,8	69	1 783,6	343

Příloha č. 4 Rozsah objednaného dopravního výkonu v závazku veřejné služby v územním obvodu Plzeňského kraje pro rok 2012 od 1.1.2012 do 8.12.2012 (Příloha č. 4 Smlouvy)

Číslo vlaku	Výchozí zastávka vlaku	Cílová zastávka vlaku	1. čtvrtletí 2012		2. čtvrtletí 2012		3. čtvrtletí 2012		01. 10. 2012 - 08. 12. 2012		01. 01. 2012 - 08. 12. 2012	
			Výkon	Četnost	Výkon	Četnost	Výkon	Četnost	Výkon	Četnost	Výkon	Četnost
17716	Rakovník	Kralovice u Rak.	473,2	91	473,2	91	478,4	92	358,8	69	1 783,6	343
17717	Kralovice u Rak.	Rakovník	473,2	91	473,2	91	478,4	92	358,8	69	1 783,6	343
17718	Rakovník	Kralovice u Rak.	338,0	65	322,4	62	322,4	62	260,0	50	1 242,8	239
17719	Kralovice u Rak.	Rakovník	67,6	13	78,0	15	67,6	13	52,0	10	265,2	51
17800	Chrást u Plzně	Radnice	1 530,0	90	1 547,0	91	1 564,0	92	1 173,0	69	5 814,0	342
17801	Radnice	Rokycany	1 807,0	65	1 723,6	62	1 723,6	62	1 390,0	50	6 644,2	239
17803	Radnice	Chrást u Plzně	1 530,0	90	1 547,0	91	1 564,0	92	1 173,0	69	5 814,0	342
17804	Chrást u Plzně	Radnice	1 105,0	65	1 054,0	62	1 054,0	62	850,0	50	4 063,0	239
17805	Radnice	Chrást u Plzně	1 105,0	65	1 054,0	62	1 054,0	62	850,0	50	4 063,0	239
17806	Chrást u Plzně	Radnice	442,0	26	493,0	29	510,0	30	323,0	19	1 768,0	104
17807	Radnice	Chrást u Plzně	425,0	25	493,0	29	510,0	30	323,0	19	1 751,0	103
17808	Chrást u Plzně	Radnice	1 547,0	91	1 547,0	91	1 564,0	92	1 173,0	69	5 831,0	343
17809	Radnice	Chrást u Plzně	1 547,0	91	1 547,0	91	1 564,0	92	1 173,0	69	5 831,0	343
17810	Chrást u Plzně	Radnice	1 547,0	91	1 547,0	91	1 564,0	92	1 173,0	69	5 831,0	343
17811	Radnice	Chrást u Plzně	1 547,0	91	1 547,0	91	1 564,0	92	1 173,0	69	5 831,0	343
17812	Chrást u Plzně	Radnice	1 105,0	65	1 054,0	62	1 054,0	62	850,0	50	4 063,0	239
17813	Radnice	Chrást u Plzně	1 547,0	91	1 547,0	91	1 564,0	92	1 173,0	69	5 831,0	343
17814	Chrást u Plzně	Radnice	1 547,0	91	1 547,0	91	1 564,0	92	1 173,0	69	5 831,0	343
17815	Radnice	Chrást u Plzně	1 547,0	91	1 547,0	91	1 564,0	92	1 173,0	69	5 831,0	343
17816	Chrást u Plzně	Radnice	1 547,0	91	1 547,0	91	1 564,0	92	1 173,0	69	5 831,0	343
17817	Radnice	Chrást u Plzně	1 547,0	91	1 547,0	91	1 564,0	92	1 173,0	69	5 831,0	343
17818/9	Radnice	Plzeň hl.n.os.n.	2 620,8	91	2 620,8	91	2 649,6	92	1 987,2	69	9 878,4	343
17820	Chrást u Plzně	Radnice	1 547,0	91	1 547,0	91	1 564,0	92	1 173,0	69	5 831,0	343
27310	Pňovany	Bezručice	1 560,0	65	1 488,0	62	1 488,0	62	1 200,0	50	5 736,0	239
27311	Bezručice	Pňovany	1 560,0	65	1 488,0	62	1 488,0	62	1 200,0	50	5 736,0	239
27312	Pňovany	Bezručice	2 184,0	91	2 184,0	91	2 208,0	92	1 656,0	69	8 232,0	343
27313	Bezručice	Pňovany	2 184,0	91	2 184,0	91	2 208,0	92	1 656,0	69	8 232,0	343
27314	Pňovany	Bezručice	2 184,0	91	2 184,0	91	2 208,0	92	1 656,0	69	8 232,0	343
27315	Bezručice	Pňovany	2 184,0	91	2 184,0	91	2 208,0	92	1 656,0	69	8 232,0	343
27316	Pňovany	Bezručice	2 184,0	91	2 184,0	91	2 208,0	92	1 656,0	69	8 232,0	343
27317	Bezručice	Pňovany	2 184,0	91	2 184,0	91	2 208,0	92	1 656,0	69	8 232,0	343
27318	Pňovany	Bezručice	2 184,0	91	2 184,0	91	2 208,0	92	1 656,0	69	8 232,0	343
27319	Bezručice	Pňovany	2 184,0	91	2 184,0	91	2 208,0	92	1 656,0	69	8 232,0	343
27320	Pňovany	Bezručice	2 184,0	91	2 184,0	91	2 208,0	92	1 656,0	69	8 232,0	343
27321	Bezručice	Pňovany	2 184,0	91	2 184,0	91	2 208,0	92	1 656,0	69	8 232,0	343
27322	Pňovany	Bezručice	1 872,0	78	1 872,0	78	1 896,0	79	1 416,0	59	7 056,0	294
27323	Bezručice	Plzeň hl.n.os.n.	2 184,0	91	2 184,0	91	2 208,0	92	1 656,0	69	8 232,0	343
27323	Bezručice	Plzeň hl.n.os.n.	299,0	13	299,0	13	299,0	13	230,0	10	1 127,0	49
27326	Plzeň hl.n.os.n.	Bezručice	611,0	13	611,0	13	611,0	13	470,0	10	2 303,0	49
27400	Nýřany	Heřmanova Huť	756,6	78	727,5	75	727,5	75	582,0	60	2 793,6	288
27401	Heřmanova Huť	Nýřany	756,6	78	727,5	75	727,5	75	582,0	60	2 793,6	288
27402	Nýřany	Heřmanova Huť	630,5	65	601,4	62	601,4	62	485,0	50	2 318,3	239
27403	Heřmanova Huť	Nýřany	630,5	65	601,4	62	601,4	62	485,0	50	2 318,3	239
27404	Nýřany	Heřmanova Huť	252,2	26	281,3	29	291,0	30	184,3	19	1 008,8	104
27405	Heřmanova Huť	Nýřany	252,2	26	281,3	29	291,0	30	184,3	19	1 008,8	104

Příloha č. 4 Rozsah objednaného dopravního výkonu v závazku veřejné služby v územním obvodu Plzeňského kraje pro rok 2012 od 1.1.2012 do 8.12.2012 (Příloha č. 4 Smlouvy)

Číslo vlaku	Výchozí zastávka vlaku	Cílová zastávka vlaku	1. čtvrtletí 2012		2. čtvrtletí 2012		3. čtvrtletí 2012		01. 10. 2012 - 08. 12. 2012		01. 01. 2012 - 08. 12. 2012	
			Výkon	Četnost	Výkon	Četnost	Výkon	Četnost	Výkon	Četnost	Výkon	Četnost
27406	Nýřany	Heřmanova Huť	756,6	78	727,5	75	727,5	75	582,0	60	2 793,6	288
27407	Heřmanova Huť	Nýřany	756,6	78	727,5	75	727,5	75	582,0	60	2 793,6	288
27408	Nýřany	Heřmanova Huť	882,7	91	882,7	91	892,4	92	669,3	69	3 327,1	343
27409	Heřmanova Huť	Nýřany	882,7	91	882,7	91	892,4	92	669,3	69	3 327,1	343
27410	Nýřany	Heřmanova Huť	756,6	78	727,5	75	727,5	75	582,0	60	2 793,6	288
27411	Heřmanova Huť	Nýřany	756,6	78	727,5	75	727,5	75	582,0	60	2 793,6	288
27412	Nýřany	Heřmanova Huť	882,7	91	882,7	91	892,4	92	669,3	69	3 327,1	343
27413	Heřmanova Huť	Nýřany	630,5	65	601,4	62	601,4	62	485,0	50	2 318,3	239
27414	Nýřany	Heřmanova Huť	630,5	65	601,4	62	601,4	62	485,0	50	2 318,3	239
27415	Heřmanova Huť	Nýřany	882,7	91	882,7	91	892,4	92	669,3	69	3 327,1	343
27416	Nýřany	Heřmanova Huť	882,7	91	882,7	91	892,4	92	669,3	69	3 327,1	343
27417	Heřmanova Huť	Nýřany	630,5	65	601,4	62	601,4	62	485,0	50	2 318,3	239
27418	Nýřany	Heřmanova Huť	630,5	65	601,4	62	601,4	62	485,0	50	2 318,3	239
27419	Heřmanova Huť	Nýřany	882,7	91	882,7	91	892,4	92	669,3	69	3 327,1	343
27420	Nýřany	Heřmanova Huť	882,7	91	882,7	91	892,4	92	669,3	69	3 327,1	343
27421	Heřmanova Huť	Nýřany	882,7	91	882,7	91	892,4	92	669,3	69	3 327,1	343
27422	Nýřany	Heřmanova Huť	630,5	65	601,4	62	601,4	62	485,0	50	2 318,3	239
27423	Heřmanova Huť	Nýřany	630,5	65	601,4	62	601,4	62	485,0	50	2 318,3	239
27424	Nýřany	Heřmanova Huť	630,5	65	601,4	62	601,4	62	485,0	50	2 318,3	239
27425	Heřmanova Huť	Nýřany	630,5	65	601,4	62	601,4	62	485,0	50	2 318,3	239
27500	Domažlice	Planá u Mar. Lázní	8 017,1	91	8 017,1	91	8 105,2	92	6 078,9	69	30 218,3	343
27501	Planá u Mar. Lázní	Bělá nad Radbuzou	4 777,5	91	4 777,5	91	4 830,0	92	3 622,5	69	18 007,5	343
27502	Domažlice	Planá u Mar. Lázní	8 017,1	91	8 017,1	91	8 105,2	92	6 078,9	69	30 218,3	343
27503	Planá u Mar. Lázní	Domažlice	8 017,1	91	8 017,1	91	8 105,2	92	6 078,9	69	30 218,3	343
27504	Domažlice	Planá u Mar. Lázní	3 239,6	91	3 239,6	91	3 275,2	92	2 456,4	69	12 210,8	343
27504	Domažlice	Planá u Mar. Lázní	3 120,0	78	3 080,0	77	3 040,0	76	2 360,0	59	11 600,0	290
27504	Domažlice	Planá u Mar. Lázní	812,5	65	775,0	62	775,0	62	625,0	50	2 987,5	239
27505	Tachov	Domažlice	6 879,6	91	6 879,6	91	6 955,2	92	5 216,4	69	25 930,8	343
27506	Domažlice	Tachov	6 879,6	91	6 879,6	91	6 955,2	92	5 216,4	69	25 930,8	343
27507	Planá u Mar. Lázní	Domažlice	1 137,5	91	1 137,5	91	1 150,0	92	862,5	69	4 287,5	343
27507	Planá u Mar. Lázní	Domažlice	5 896,8	78	5 821,2	77	5 745,6	76	4 460,4	59	21 924,0	290
27509	Planá u Mar. Lázní	Bělá nad Radbuzou	4 777,5	91	4 777,5	91	4 830,0	92	3 622,5	69	18 007,5	343
27512	Domažlice	Tachov	3 204,0	90	3 239,6	91	3 275,2	92	2 456,4	69	12 175,2	342
27512	Domažlice	Tachov	2 600,0	65	2 480,0	62	2 480,0	62	2 000,0	50	9 560,0	239
27520	Bělá nad Radbuzou	Planá u Mar. Lázní	4 777,5	91	4 777,5	91	4 830,0	92	3 622,5	69	18 007,5	343
27521	Tachov	Bělá nad Radbuzou	2 600,0	65	2 480,0	62	2 480,0	62	2 000,0	50	9 560,0	239
27523	Tachov	Poběžovice	3 523,0	65	3 360,4	62	3 360,4	62	2 710,0	50	12 953,8	239
27524	Bělá nad Radbuzou	Tachov	3 640,0	91	3 640,0	91	3 680,0	92	2 760,0	69	13 720,0	343
27525	Planá u Mar. Lázní	Bělá nad Radbuzou	1 137,5	91	1 137,5	91	1 150,0	92	862,5	69	4 287,5	343
27525	Planá u Mar. Lázní	Bělá nad Radbuzou	3 640,0	91	3 640,0	91	3 680,0	92	2 760,0	69	13 720,0	343
27531	Bělá nad Radbuzou	Domažlice	3 204,0	90	3 239,6	91	3 275,2	92	2 456,4	69	12 175,2	342
27532	Poběžovice	Bělá nad Radbuzou	923,0	65	880,4	62	880,4	62	710,0	50	3 393,8	239
27533	Bělá nad Radbuzou	Domažlice	3 239,6	91	3 239,6	91	3 275,2	92	2 456,4	69	12 210,8	343
27534	Domažlice	Bělá nad Radbuzou	3 239,6	91	3 239,6	91	3 275,2	92	2 456,4	69	12 210,8	343
27535	Bělá nad Radbuzou	Domažlice	3 239,6	91	3 239,6	91	3 275,2	92	2 456,4	69	12 210,8	343

Příloha č. 4 Rozsah objednaného dopravního výkonu v závazku veřejné služby v územním obvodu Plzeňského kraje pro rok 2012 od 1.1.2012 do 8.12.2012 (Příloha č. 4 Smlouvy)

Číslo vlaku	Výchozí zastávka vlaku	Cílová zastávka vlaku	1. čtvrtletí 2012		2. čtvrtletí 2012		3. čtvrtletí 2012		01. 10. 2012 - 08. 12. 2012		01. 01. 2012 - 08. 12. 2012	
			Výkon	Četnost	Výkon	Četnost	Výkon	Četnost	Výkon	Četnost	Výkon	Četnost
27536	Domažlice	Bělá nad Radbuzou	2 776,8	78	2 741,2	77	2 705,6	76	2 100,4	59	10 324,0	290
27537	Bělá nad Radbuzou	Domažlice	3 239,6	91	3 239,6	91	3 275,2	92	2 456,4	69	12 210,8	343
27538	Domažlice	Bělá nad Radbuzou	2 776,8	78	2 776,8	78	2 812,4	79	2 100,4	59	10 466,4	294
27539	Bělá nad Radbuzou	Domažlice	3 239,6	91	3 239,6	91	3 275,2	92	2 456,4	69	12 210,8	343
27540	Domažlice	Bělá nad Radbuzou	462,8	13	462,8	13	462,8	13	356,0	10	1 744,4	49
27550	Domažlice	Poběžovice	1 391,0	65	1 326,8	62	1 326,8	62	1 070,0	50	5 114,6	239
27552	Domažlice	Poběžovice	278,2	13	278,2	13	278,2	13	214,0	10	1 048,6	49
27553	Poběžovice	Domažlice	278,2	13	278,2	13	278,2	13	214,0	10	1 048,6	49
27554	Domažlice	Poběžovice	1 391,0	65	1 326,8	62	1 326,8	62	1 070,0	50	5 114,6	239
27555	Poběžovice	Domažlice	1 391,0	65	1 326,8	62	1 326,8	62	1 070,0	50	5 114,6	239
27558/9	Bělá nad Radbuzou	Svojsín	2 411,5	65	2 300,2	62	2 300,2	62	1 855,0	50	8 866,9	239
27560	Tachov	Mariánské Lázně	975,0	78	962,5	77	937,5	75	750,0	60	3 625,0	290
27560	Tachov	Mariánské Lázně	500,5	65	477,4	62	477,4	62	385,0	50	1 840,3	239
27561	Mariánské Lázně	Tachov	500,5	65	477,4	62	477,4	62	385,0	50	1 840,3	239
27561	Mariánské Lázně	Tachov	975,0	78	962,5	77	937,5	75	750,0	60	3 625,0	290
27564	Tachov	Planá u Mar. Lázní	975,0	78	962,5	77	937,5	75	750,0	60	3 625,0	290
27565	Planá u Mar. Lázní	Tachov	975,0	78	962,5	77	937,5	75	750,0	60	3 625,0	290
27566	Tachov	Planá u Mar. Lázní	1 137,5	91	1 137,5	91	1 150,0	92	862,5	69	4 287,5	343
27567	Planá u Mar. Lázní	Tachov	1 137,5	91	1 137,5	91	1 150,0	92	862,5	69	4 287,5	343
27571	Planá u Mar. Lázní	Tachov	1 137,5	91	1 137,5	91	1 150,0	92	862,5	69	4 287,5	343
27572	Tachov	Planá u Mar. Lázní	1 137,5	91	1 137,5	91	1 150,0	92	862,5	69	4 287,5	343
27573	Planá u Mar. Lázní	Tachov	1 137,5	91	1 137,5	91	1 150,0	92	862,5	69	4 287,5	343
27574	Tachov	Planá u Mar. Lázní	1 137,5	91	1 137,5	91	1 150,0	92	862,5	69	4 287,5	343
27577	Planá u Mar. Lázní	Tachov	812,5	65	775,0	62	775,0	62	625,0	50	2 987,5	239
27578	Tachov	Planá u Mar. Lázní	1 137,5	91	1 137,5	91	1 150,0	92	862,5	69	4 287,5	343
27579	Planá u Mar. Lázní	Tachov	812,5	65	775,0	62	775,0	62	625,0	50	2 987,5	239
27580	Tachov	Planá u Mar. Lázní	812,5	65	775,0	62	775,0	62	625,0	50	2 987,5	239
27581	Planá u Mar. Lázní	Tachov	1 137,5	91	1 137,5	91	1 150,0	92	862,5	69	4 287,5	343
27582	Tachov	Planá u Mar. Lázní	1 137,5	91	1 137,5	91	1 150,0	92	862,5	69	4 287,5	343
27583	Mariánské Lázně	Tachov	1 575,6	78	1 555,4	77	1 535,2	76	1 191,8	59	5 858,0	290
27584	Tachov	Planá u Mar. Lázní	1 137,5	91	1 137,5	91	1 150,0	92	862,5	69	4 287,5	343
27586	Tachov	Mariánské Lázně	1 575,6	78	1 555,4	77	1 535,2	76	1 191,8	59	5 858,0	290
27800	Mirošov	Nezvěstice	1 235,0	65	1 178,0	62	1 178,0	62	950,0	50	4 541,0	239
27801	Nezvěstice	Rokycany	2 466,1	91	2 466,1	91	2 493,2	92	1 869,9	69	9 295,3	343
27810	Rokycany	Příkosice	858,0	65	818,4	62	818,4	62	660,0	50	3 154,8	239
27811	Příkosice	Rokycany	331,5	65	316,2	62	316,2	62	255,0	50	1 218,9	239
27811	Příkosice	Rokycany	737,1	91	737,1	91	745,2	92	558,9	69	2 778,3	343
27812	Rokycany	Příkosice	1 201,2	91	1 201,2	91	1 214,4	92	910,8	69	4 527,6	343
27813	Příkosice	Rokycany	1 201,2	91	1 201,2	91	1 214,4	92	910,8	69	4 527,6	343
27814	Rokycany	Příkosice	858,0	65	818,4	62	818,4	62	660,0	50	3 154,8	239
27815	Příkosice	Rokycany	858,0	65	818,4	62	818,4	62	660,0	50	3 154,8	239
27816	Rokycany	Příkosice	1 201,2	91	1 201,2	91	1 214,4	92	910,8	69	4 527,6	343
27817	Příkosice	Rokycany	1 201,2	91	1 201,2	91	1 214,4	92	910,8	69	4 527,6	343
27818	Rokycany	Příkosice zastávka z	754,0	65	719,2	62	719,2	62	580,0	50	2 772,4	239
27819	Příkosice zastávka z	Rokycany	754,0	65	719,2	62	719,2	62	580,0	50	2 772,4	239

Příloha č. 4 Rozsah objednaného dopravního výkonu v závazku veřejné služby v územním obvodu Plzeňského kraje pro rok 2012 od 1.1.2012 do 8.12.2012 (Příloha č. 4 Smlouvy)

Číslo vlaku	Výchozí zastávka vlaku	Cílová zastávka vlaku	1. čtvrtletí 2012		2. čtvrtletí 2012		3. čtvrtletí 2012		01. 10. 2012 - 08. 12. 2012		01. 01. 2012 - 08. 12. 2012	
			Výkon	Četnost	Výkon	Četnost	Výkon	Četnost	Výkon	Četnost	Výkon	Četnost
27820	Rokycany	Příkosice	1 201,2	91	1 201,2	91	1 214,4	92	910,8	69	4 527,6	343
27821	Příkosice	Rokycany	1 201,2	91	1 201,2	91	1 214,4	92	910,8	69	4 527,6	343
27822	Rokycany	Příkosice	1 201,2	91	1 201,2	91	1 214,4	92	910,8	69	4 527,6	343
27823	Příkosice	Rokycany	1 201,2	91	1 201,2	91	1 214,4	92	910,8	69	4 527,6	343
27824	Rokycany	Příkosice	1 201,2	91	1 201,2	91	1 214,4	92	910,8	69	4 527,6	343
27825	Příkosice	Rokycany	1 201,2	91	1 201,2	91	1 214,4	92	910,8	69	4 527,6	343
27826	Rokycany	Příkosice	858,0	65	818,4	62	818,4	62	660,0	50	3 154,8	239
27827	Příkosice	Rokycany	858,0	65	818,4	62	818,4	62	660,0	50	3 154,8	239
27828	Rokycany	Příkosice	1 201,2	91	1 201,2	91	1 214,4	92	910,8	69	4 527,6	343
27829	Příkosice	Rokycany	1 201,2	91	1 201,2	91	1 214,4	92	910,8	69	4 527,6	343
27830	Rokycany	Příkosice	858,0	65	818,4	62	818,4	62	660,0	50	3 154,8	239
27831	Příkosice	Rokycany	858,0	65	818,4	62	818,4	62	660,0	50	3 154,8	239
27832	Rokycany	Příkosice	858,0	65	818,4	62	818,4	62	660,0	50	3 154,8	239
27833	Příkosice	Rokycany	858,0	65	818,4	62	818,4	62	660,0	50	3 154,8	239
27834	Rokycany	Příkosice	1 201,2	91	1 201,2	91	1 214,4	92	910,8	69	4 527,6	343
27835	Příkosice	Rokycany	1 201,2	91	1 201,2	91	1 214,4	92	910,8	69	4 527,6	343
27836	Rokycany	Příkosice zastávka z	754,0	65	719,2	62	719,2	62	580,0	50	2 772,4	239
27837	Příkosice zastávka z	Rokycany	754,0	65	719,2	62	719,2	62	580,0	50	2 772,4	239
27838	Rokycany	Příkosice	1 201,2	91	1 201,2	91	1 214,4	92	910,8	69	4 527,6	343
27839	Příkosice	Rokycany	464,1	91	464,1	91	469,2	92	351,9	69	1 749,3	343
27839	Příkosice	Rokycany	737,1	91	737,1	91	745,2	92	558,9	69	2 778,3	343
27840	Rokycany	Příkosice	858,0	65	818,4	62	818,4	62	660,0	50	3 154,8	239
27841	Příkosice	Rokycany	858,0	65	818,4	62	818,4	62	660,0	50	3 154,8	239
27842	Rokycany	Příkosice zastávka z	1 055,6	91	1 055,6	91	1 067,2	92	800,4	69	3 978,8	343
27843	Příkosice zastávka z	Rokycany	1 055,6	91	1 055,6	91	1 067,2	92	800,4	69	3 978,8	343
27844	Rokycany	Příkosice	1 201,2	91	1 201,2	91	1 214,4	92	910,8	69	4 527,6	343
27850	Příkosice	Nezvěstice	903,5	65	861,8	62	861,8	62	695,0	50	3 322,1	239
27851	Nezvěstice	Příkosice	903,5	65	861,8	62	861,8	62	695,0	50	3 322,1	239
27852	Mirošov	Nezvěstice	1 251,0	90	1 264,9	91	1 278,8	92	959,1	69	4 753,8	342
27853	Nezvěstice	Příkosice	903,5	65	861,8	62	861,8	62	695,0	50	3 322,1	239
27854	Příkosice	Nezvěstice	1 251,0	90	1 264,9	91	1 278,8	92	959,1	69	4 753,8	342
27855	Nezvěstice	Příkosice	1 251,0	90	1 264,9	91	1 278,8	92	959,1	69	4 753,8	342
27856	Příkosice	Nezvěstice	1 264,9	91	1 264,9	91	1 278,8	92	959,1	69	4 767,7	343
27857	Nezvěstice	Příkosice	1 251,0	90	1 264,9	91	1 278,8	92	959,1	69	4 753,8	342
27858	Příkosice	Nezvěstice	1 264,9	91	1 264,9	91	1 278,8	92	959,1	69	4 767,7	343
27859	Nezvěstice	Příkosice	1 264,9	91	1 264,9	91	1 278,8	92	959,1	69	4 767,7	343
27860	Příkosice	Nezvěstice	361,4	26	403,1	29	417,0	30	264,1	19	1 445,6	104
27861	Nezvěstice	Příkosice	1 264,9	91	1 264,9	91	1 278,8	92	959,1	69	4 767,7	343
27862	Příkosice	Nezvěstice	903,5	65	861,8	62	861,8	62	695,0	50	3 322,1	239
27863	Nezvěstice	Příkosice	361,4	26	403,1	29	417,0	30	264,1	19	1 445,6	104
27864	Příkosice	Nezvěstice	1 264,9	91	1 264,9	91	1 278,8	92	959,1	69	4 767,7	343
27865	Nezvěstice	Příkosice	903,5	65	861,8	62	861,8	62	695,0	50	3 322,1	239
27866	Příkosice	Nezvěstice	903,5	65	861,8	62	861,8	62	695,0	50	3 322,1	239
27867	Nezvěstice	Příkosice	903,5	65	861,8	62	861,8	62	695,0	50	3 322,1	239
27868	Příkosice	Nezvěstice	1 264,9	91	1 264,9	91	1 278,8	92	959,1	69	4 767,7	343

Příloha č. 4 Rozsah objednaného dopravního výkonu v závazku veřejné služby v územním obvodu Plzeňského kraje pro rok 2012 od 1.1.2012 do 8.12.2012 (Příloha č. 4 Smlouvy)

Číslo vlaku	Výchozí zastávka vlaku	Cílová zastávka vlaku	1. čtvrtletí 2012		2. čtvrtletí 2012		3. čtvrtletí 2012		01. 10. 2012 - 08. 12. 2012		01. 01. 2012 - 08. 12. 2012	
			Výkon	Četnost	Výkon	Četnost	Výkon	Četnost	Výkon	Četnost	Výkon	Četnost
27869	Nezvěstice	Příkosice	1 264,9	91	1 264,9	91	1 278,8	92	959,1	69	4 767,7	343
27870	Příkosice	Nezvěstice	1 264,9	91	1 264,9	91	1 278,8	92	959,1	69	4 767,7	343
27871	Nezvěstice	Příkosice	1 264,9	91	1 264,9	91	1 278,8	92	959,1	69	4 767,7	343
27880	Rokycany	Mirošov	737,1	91	737,1	91	745,2	92	558,9	69	2 778,3	343
27881	Mirošov	Rokycany	526,5	65	502,2	62	502,2	62	405,0	50	1 935,9	239
27883	Mirošov	Rokycany	526,5	65	502,2	62	502,2	62	405,0	50	1 935,9	239
27887	Příkosice	Mirošov	464,1	91	464,1	91	469,2	92	351,9	69	1 749,3	343
27900	Nepomuk	Blatná	1 027,0	65	979,6	62	979,6	62	790,0	50	3 776,2	239
27901	Blatná	Nepomuk	1 027,0	65	979,6	62	979,6	62	790,0	50	3 776,2	239
27902	Nepomuk	Blatná	1 027,0	65	979,6	62	979,6	62	790,0	50	3 776,2	239
27903	Blatná	Nepomuk	1 027,0	65	979,6	62	979,6	62	790,0	50	3 776,2	239
27904	Nepomuk	Blatná	1 027,0	65	979,6	62	979,6	62	790,0	50	3 776,2	239
27905	Blatná	Nepomuk	1 027,0	65	979,6	62	979,6	62	790,0	50	3 776,2	239
27906	Nepomuk	Blatná	1 422,0	90	1 437,8	91	1 453,6	92	1 090,2	69	5 403,6	342
27907	Blatná	Nepomuk	1 422,0	90	1 437,8	91	1 453,6	92	1 090,2	69	5 403,6	342
27908	Nepomuk	Blatná	1 437,8	91	1 437,8	91	1 453,6	92	1 090,2	69	5 419,4	343
27909	Blatná	Nepomuk	410,8	26	458,2	29	474,0	30	300,2	19	1 643,2	104
27910	Nepomuk	Blatná	205,4	13	205,4	13	205,4	13	158,0	10	774,2	49
27911	Blatná	Nepomuk	1 027,0	65	979,6	62	979,6	62	790,0	50	3 776,2	239
27912	Nepomuk	Blatná	1 437,8	91	1 437,8	91	1 453,6	92	1 090,2	69	5 419,4	343
27913	Blatná	Nepomuk	205,4	13	205,4	13	205,4	13	158,0	10	774,2	49
27914	Nepomuk	Blatná	1 027,0	65	979,6	62	979,6	62	790,0	50	3 776,2	239
27915	Blatná	Nepomuk	1 437,8	91	1 437,8	91	1 453,6	92	1 090,2	69	5 419,4	343
27916	Nepomuk	Blatná	1 011,2	64	1 027,0	65	1 027,0	65	790,0	50	3 855,2	244
27917	Blatná	Nepomuk	1 027,0	65	979,6	62	979,6	62	790,0	50	3 776,2	239
27918	Nepomuk	Blatná	426,6	27	410,8	26	426,6	27	300,2	19	1 564,2	99
27919	Blatná	Nepomuk	1 437,8	91	1 437,8	91	1 453,6	92	1 090,2	69	5 419,4	343
27920	Kasejovice	Blatná	117,0	65	111,6	62	111,6	62	90,0	50	430,2	239
27921	Blatná	Kasejovice	117,0	65	111,6	62	111,6	62	90,0	50	430,2	239
Součet výkonů vlaků ve vlkm			1 415 384,8		1 400 130,1		1 409 320,2		1 075 939,9		5 300 775,0	

Seznam Sv vlaků nutných k zajištění objednaného dopravního výkonu v závazku veřejné služby v územním obvodu Plzeňského kraje pro rok 2012 od 1.1.2012 do 8.12.2012

Číslo vlaku	Výchozí zastávka vlaku	Cílová zastávka vlaku	1. čtvrtletí 2012		2. čtvrtletí 2012		3. čtvrtletí 2012		01. 10. 2012 - 08. 12. 2012		01. 01. 2012 - 08. 12. 2012	
			Výkon	Četnost	Výkon	Četnost	Výkon	Četnost	Výkon	Četnost	Výkon *)	Četnost
7490	Plzeň hl.n.os.n.	Domažlice	58,4	1	0,0	0	0,0	0	0,0	0	58,4	1
7491	Nýřany	Plzeň hl.n.os.n.	174,2	13	174,2	13	187,6	14	120,6	9	656,6	49
7492	Plzeň hl.n.os.n.	Nýřany	174,2	13	174,2	13	187,6	14	120,6	9	656,6	49
7591	Nýrsko	Klatovy	1 359,0	90	1 374,1	91	1 389,2	92	1 041,9	69	5 164,2	342
7690	Plasy	Žihle	17,8	1	0,0	0	0,0	0	0,0	0	17,8	1
7693	Žihle	Plzeň hl.n.os.n.	0,0	0	0,0	0	0,0	0	0,0	0	0,0	0
7890	Rokycany	Plzeň hl.n.os.n.	587,6	26	655,4	29	678,0	30	429,4	19	2 350,4	104
7891	Plzeň hl.n.os.n.	Rokycany	1 469,0	65	1 401,2	62	1 401,2	62	1 130,0	50	5 401,4	239
7892	Rokycany	Plzeň hl.n.os.n.	1 175,2	52	1 062,2	47	1 107,4	49	904,0	40	4 248,8	188
7894	Rokycany	Plzeň hl.n.os.n.	293,8	13	339,0	15	293,8	13	226,0	10	1 152,6	51
8990	Nezvěstice	Plzeň hl.n.os.n.	429,0	26	429,0	26	445,5	27	313,5	19	1 617,0	98

Příloha č. 4 Rozsah objednaného dopravního výkonu v závazku veřejné služby v územním obvodu Plzeňského kraje pro rok 2012 od 1.1.2012 do 8.12.2012 (Příloha č. 4 Smlouvy)

Číslo vlaku	Výchozí zastávka vlaku	Cílová zastávka vlaku	1. čtvrtletí 2012		2. čtvrtletí 2012		3. čtvrtletí 2012		01. 10. 2012 - 08. 12. 2012		01. 01. 2012 - 08. 12. 2012	
			Výkon	Četnost	Výkon	Četnost	Výkon	Četnost	Výkon	Četnost	Výkon	Četnost
8991	Plzeň hl.n.os.n.	Nezvěstice	429,0	26	429,0	26	445,5	27	313,5	19	1 617,0	98
17590	Klatovy	Domažlice	0,0	0	0,0	0	0,0	0	0,0	0	0,0	0
17592	Klatovy	Domažlice	0,0	0	0,0	0	0,0	0	0,0	0	0,0	0
17890	Stupno	Radnice	429,0	65	409,2	62	409,2	62	330,0	50	1 577,4	239
17891	Radnice	Chrást u Plzně	221,0	13	255,0	15	221,0	13	170,0	10	867,0	51
27588	Bor	Tachov	235,3	13	271,5	15	253,4	14	162,9	9	923,1	51
27590	Domažlice	Poběžovice	278,2	13	342,4	16	342,4	16	214,0	10	1 177,0	55
27591	Poběžovice	Domažlice	278,2	13	278,2	13	342,4	16	214,0	10	1 112,8	52
27592	Poběžovice	Bor	0,0	0	14,2	1	28,4	2	0,0	0	42,6	3
27592	Poběžovice	Bor	569,4	26	591,3	27	657,0	30	416,1	19	2 233,8	102
27593	Bor	Bělá nad Radbuzou	284,7	13	284,7	13	284,7	13	219,0	10	1 073,1	49
27594	Poběžovice	Bělá nad Radbuzou	923,0	65	880,4	62	880,4	62	710,0	50	3 393,8	239
27595	Bor	Bělá nad Radbuzou	284,7	13	306,6	14	350,4	16	219,0	10	1 160,7	53
27596	Domažlice	Bělá nad Radbuzou	35,6	1	0,0	0	0,0	0	0,0	0	35,6	1
27598	Poběžovice	Bělá nad Radbuzou	184,6	13	213,0	15	227,2	16	142,0	10	766,8	54
27852	Mirošov	Nezvěstice	127,5	25	147,9	29	153,0	30	96,9	19	525,3	103
Součet výkonů vlaků ve vlkm			10 018,4		10 032,7		10 285,3		7 493,4		37 829,8	

Datum	Vlak	Trat'	Zpožd.>15' na odj.	Zpožd.>15' na příj.	Zpožd.>15' odboč. stanici	Důvod	Poznámka	Vina dopravce
1.12.	7523	Klatovy - Plzeň hl.n.	14	21		L2,L6		ANO-O12
1.12.	7550	Klatovy - Ž.Ruda Alž.	13	8	Janovice 20	O3,O8	na 822, s 7551	NE
1.12.	7824	Beroun-Plzeň hl.n.	16	12		O3,D8,K3,S2,S1	na 8858, na 1256	NE

Harmonogram předpokládaného nasazování vozidel PESA v PK

	2010												2011												2012												2013												2014												
	01	02	03	04	05	06	07	08	09	10	11	12	01	02	03	04	05	06	07	08	09	10	11	12	01	02	03	04	05	06	07	08	09	10	11	12	01	02	03	04	05	06	07	08	09	10	11	12	01	02	03	04	05	06	07	08	09	10	11	12	
Veřejná zakázka - Dodávka 31 ks motorových jednotek																																																													
> výběrové řízení (vypsání - otevření obálek)																																																													
> dodatečné dotazy - prodloužení původně stanovených lhůt																																																													
> administrativní proces VŘ do podpisu smlouvy (17.3.2011)																																																													
Výroba a postupné dodávky vozidel dle smlouvy																																																													
> dodávka 1 ks do 18 měsíců od podpisu																																																													
> dodávka 4 ks do 19 měsíců od podpisu																																																													
> dodávka 4 ks do 21 měsíců od podpisu																																																													
> dodávka 4 ks do 24 měsíců od podpisu																																																													
> dodávka 2 ks do 25 měsíců od podpisu																																																													
> dodávka 4 ks do 27 měsíců od podpisu																																																													
> dodávka 11 ks do 36 měsíců od podpisu																																																													
Výroba a postupné dodávky vozidel - harmonogram výrobce																																																													
> dodávka 4 ks																																																													
> dodávka 1 ks																																																													
> dodávka 2 ks																																																													
> dodávka 2 ks																																																													
> dodávka 2 ks																																																													
> dodávka 2 ks																																																													
> dodávka 2 ks																																																													
> dodávka 2 ks																																																													
> dodávka 2 ks																																																													
> dodávka 2 ks																																																													
> dodávka 2 ks																																																													
> dodávka 2 ks																																																													

V Praze dne 24.11.2011