

**Dodatek č. 34
ke**

Smlouvě o závazku veřejné služby v drážní dopravě uzavřené na dobu určitou do konce platnosti jízdního řádu 2018/2019, dle § 269 odst. 2 zákona č. 513/1991 Sb., v platném znění

Smluvní strany:

1. Plzeňský kraj

Sídlo: Škroupova 1760/18, Jižní Předměstí, Plzeň PSČ 301 00
Zastoupený: Ing. Pavlem Čížkem, náměstkem hejtmána pro oblast dopravy k podpisu pověřen na základě usnesení RPK č. 316/17 ze dne 27. 2. 2017
IČO: 70 89 03 66
DIČ: CZ70890366
Bankovní spojení: Raiffeisenbank a.s., pobočka Plzeň, č. ú.: 1063003350/5500 (dále jen „objednatel“)

2. České dráhy, a. s.

Sídlo: Nábřeží L. Svobody 1222, Praha 1, PSČ 110 15
IČO: 70 99 42 26
DIČ: CZ70994226
Zapsané v obchodním rejstříku u Městského soudu v Praze, oddíl B, vložka 8039
jednající:
Pavel Krtek, M. Sc., předseda představenstva České dráhy, a. s.
Ing. Ludvík Urban, místopředseda představenstva České dráhy, a. s.
Bankovní spojení: Komerční banka Praha: číslo účtu: 10188-133605011/0100, variabilní symbol: 042018
(dále jen „dopravce“)

Č.j. Počet listů Počet příl.	Došlo: 22-03-2018	KRAJSKÝ ÚŘAD Plzeňského kraje	Č.dop.
	Ukl. zn.	Zprac.	

Uzavírají níže uvedeného dne, měsíce a roku ke
Smlouvě o závazku veřejné služby v drážní dopravě uzavřené na dobu určitou do konce platnosti jízdního řádu 2018/2019, dle § 269 odst. 2 zákona č. 513/1991 Sb., v platném znění,

která byla uzavřena 23. 12. 2003 (dále jen „Smlouva“),
tento Dodatek č. 34,

kterým se Smlouva doplňuje takto:

V článku II. Předmět Smlouvy se text odstavce 1. nahrazuje textem a nově zní:

se dopravce zavazuje na základě podmínek stanovených Smlouvou zabezpečit veřejnou drážní osobní regionální dopravu vlaky kategorií osobní a spěšný, případně také kategorií rychlík, v rozsahu dopravy dohodnutém pro aktuální rok s objednatel. Rozsah dopravy je sjednán na základě připomínkového řízení mezi oběma smluvními stranami jízdním řádem na železničních tratích specifikovaných traťovými úseky uvedenými v Příloze č. 1 Smlouvy, a to pro období platnosti jízdního řádu 2017/2018. Pro další roky bude časové a věcné vymezení vlaků zahrnutých do závazku definováno dodatkem a stanoveno jízdním řádem platným pro dané období. Součástí předmětu Smlouvy je také objednávka vybraných osobních vlaků na území Karlovarského kraje, jež jsou uvedeny v Příloze č. 5 Dodatku č. 34 (Příloha č. 21 Smlouvy) a také v Přílohách č. 2 a 3 Dodatku č. 34 (Přílohy č. 2 a 3 Smlouvy). Dopravce bere na vědomí, že veškeré podmínky Smlouvy se vztahují také na vlaky, které jsou v objednávce Karlovarského kraje a současně jsou vedené se souhlasem Plzeňského kraje na území Plzeňského kraje, a s tímto vyslovuje svůj souhlas. Dopravce bere dále na vědomí, že na všechny vlaky dle této Smlouvy se vztahují podmínky IDP (Integrované dopravy Plzeňska), pokud jsou tyto vlaky vedeny územím platnosti systému IDP vymezeném k 1. 1. 2017 (platné zónové uspořádání IDP k 1. 1. 2017). Článek 13.9. přílohy č. 2 Dílčí smlouvy IDP tímto není dotčen.

V článku II. Předmět Smlouvy se text odstavce 2. doplňuje za poslední větou následujícím textem:

V souvislosti s výkony roku 2017 bylo v období od 10. 12. 2017 do 31. 12. 2017 v rámci všech tratí realizováno oproti plánu o 2.575,6 vlkm méně, objednateli náleží v této souvislosti návratek ve výši **269.356,- Kč** (slovy dvěšestšedesátdevěttisícřístapadesátšestkorun).

Pro rok 2018 je z rozpočtu Plzeňského kraje předpokládána částka na zajištění dopravní obslužnosti v souladu s Usnesením vlády č. 1132/2009 ve výši **423.065.362,- Kč** (slovy čtyřistadvacetřímilionsedesátpěttisícřístadesátdvěkoruny). Tato částka v sobě zahrnuje navýšení způsobem odpovídajícím přírůstku průměrného ročního indexu spotřebitelských cen v předcházejícím období ve výši **2,5 % (12.976.988,91Kč)**, navýšení úhrady prokazatelné ztráty z důvodu zohlednění investic do nových vozidel ve výši **22.554.646,- Kč** a zálohu v souvislosti se zvýšením poplatku za dopravní cestu v roce 2014 ve výši **12.000.000,- Kč**.

V článku II. Předmět Smlouvy se text odstavce 5. mění a nově zní:

Dopravce uhradí objednateli návratek za neodjetý výkon za období 10. 12. 2017 – 31. 12. 2017 dle čl. II. odst. 2. Smlouvy ve výši **269.356,- Kč** (slovy dvěšestšedesátdevěttisícřístapadesátšestkorun). Objednatel uhradí Dopravci prokazatelnou ztrátu za služby v závazku pro rok 2018 z rozpočtu objednatele ve výši **423.065.362,- Kč** (slovy čtyřistadvacetřímilionsedesátpěttisícřístadesátdvě koruny). Výše ztráty ve smyslu čl. IV Smlouvy zahrnuje přiměřený zisk dopravce, vliv veškerých slev poskytovaných dle Výměru Ministerstva financí, kterým se vydává seznam zboží s regulovanými cenami, platného pro příslušný kalendářní rok a rozumí se jí rozdíl mezi ekonomicky oprávněnými náklady vynaloženými dopravcem na splnění závazku veřejné služby včetně přiměřeného zisku vztahujícího se k těmto nákladům a tržbami a výnosy dosaženými dopravcem z tohoto závazku. Celková předpokládaná výše prokazatelné ztráty pro rok 2018 a kalkulace podle jednotlivých nákladových položek zahrnující i část prokazatelné ztráty hrazené s využitím prostředků ze státní dotace je provedena v Příloze č. 1 Dodatku č. 34 (nová příloha č. 42 Smlouvy). Celková výše úhrady prokazatelné ztráty pro rok 2018 bude sjednána samostatným dodatkem po obdržení rozhodnutí o přidělení účelové dotace dle Usnesení vlády č. 1132/2009. Objednatel a Dopravce se dohodli, že počínaje 1. 1. 2018 se Dopravce zavazuje uznávat slevy z jednotlivého jízdného stanoveného Dopravcem nad rámec výše slev dle Výměru Ministerstva financí (Cenový výměr MF pro rok 2018) na základě požadavku Objednatele (dále jen „Slevy 2018“), a to způsobem a za podmínek stanovených Příloze č. 6 Dodatku č. 34 (nová příloha č. 43 Smlouvy).

V článku III. Rozsah dopravy v závazku se text odstavce 1. body a) až d) mění a nově zní:

- a) je pro období od 1. 1. 2017 do 9. 12. 2017 dán vlaky kategorií osobní a spěšný zpracovanými v jízdním řádu pro období platnosti 2016/17, a to včetně vlaků kategorie rychlík v úseku Klatovy - Železná Ruda-Alžbětín, vybraných vlaků kategorie rychlík Plzeň - Most v úseku Plzeň - Pastuchovice (hranice VÚSC 0320/0420), kde plní funkci spěšného vlaku a vybraných osobních vlaků na území Karlovarského kraje. Takto definované vlaky zahrnuté do závazku jsou dále specifikovány úseky tratí na území Plzeňského kraje uvedenými v Příloze č. 1 Smlouvy a výkonem ve vlakových kilometrech (dále jen "vlkm"), který za období od 1. 1. 2017 do 9. 12. 2017 činí **4.789.615,6** vlkm. Pro zajištění objednaného rozsahu dopravy dle GVD 2016/2017 je nutno realizovat soupravové jízdy (vlaky kategorie Sv) na území Plzeňského kraje za období od 1. 1. 2017 do 9. 12. 2017 v rozsahu **17.183,6** vlkm.
- b) je pro období od 10. 12. 2017 do 31. 12. 2017 dán vlaky kategorií osobní a spěšný zpracovanými v jízdním řádu pro období platnosti 2017/18, a to včetně vlaků kategorie rychlík v úseku Klatovy – Železná Ruda-Alžbětín, kde plní funkci spěšného vlaku a vybraných osobních vlaků na území Karlovarského kraje. Takto definované vlaky zahrnuté do závazku jsou dále specifikovány úseky tratí na území Plzeňského kraje uvedenými v Příloze č. 1 Smlouvy a výkonem ve vlakových kilometrech (dále jen „vlkm“), který za období od 10. 12. 2017 do 31. 12. 2017 činí **288.760,6** vlkm. Pro zajištění objednaného rozsahu dopravy dle GVD 2017/2018 je nutno realizovat soupravové jízdy (vlaky kategorie Sv) na území Plzeňského kraje za období od 10. 12. 2017 do 31. 12. 2017 v rozsahu **1.080,5** vlkm. Seznam vlaků a Sv je uveden v Příloze č. 2 dodatku č. 34 (Příloha č. 2 Smlouvy).
- c) je pro období od 1. 1. 2018 do 8. 12. 2018 dán vlaky kategorií osobní a spěšný zpracovanými v jízdním řádu pro období platnosti 2017/18, a to včetně vlaků kategorie rychlík v úseku Klatovy – Železná Ruda-Alžbětín, kde plní funkci spěšného vlaku a vybraných osobních vlaků na území Karlovarského kraje. Takto definované vlaky zahrnuté do závazku jsou dále specifikovány úseky tratí na území Plzeňského kraje uvedenými v Příloze č. 1 Smlouvy a výkonem ve vlakových kilometrech (dále jen „vlkm“), který za období od 1. 1. 2018 do 8. 12. 2018 činí **4.777.861,1** vlkm. Pro zajištění objednaného rozsahu dopravy dle GVD 2017/2018 je nutno realizovat soupravové jízdy (vlaky kategorie Sv) na území Plzeňského kraje za období od 1. 1. 2018 do 8. 12. 2018 v rozsahu **18.163,0** vlkm. Seznam vlaků a Sv je uveden v Příloze č. 3 dodatku č. 34 (Příloha č. 3 Smlouvy).
- d) bude pro období od 9. 12. 2018 do 31. 12. 2018 dán vlaky kategorií osobní, spěšný nebo rychlík zpracovanými v návrhu jízdního řádu pro období platnosti 2018/19, který je pro období od 9. 12. 2018 do 31. 12. 2018 předpokládán ve výši **300.698,3** vlkm. Pro zajištění návrhu rozsahu dopravy dle GVD 2018/2019 bude nutno realizovat soupravové jízdy (vlaky kategorie Sv) na území Plzeňského kraje za období od 9. 12. 2018 do 31. 12. 2018 v předpokládaném rozsahu **1.091,3** vlkm. Rozsah dopravy v závazku pro toto období dohodnutý s objednatelem bude stanoven příslušným dodatkem ke Smlouvě, a to včetně upřesnění objemu výkonu ve vlkm a definování vlaků, které budou zahrnuty do závazku.

V článku IV. Úhrada prokazatelné ztráty objednatelem se text odstavce 2. doplňuje za poslední větou následujícím textem:

Pro rok 2018 je limitní částka výše úhrady prokazatelné ztráty na základě pravidel uvedených v článku IV., odstavci 2 Smlouvy platná pro všechny tratě v územní působnosti Plzeňského kraje s výjimkou tratě č. 180 stanovena na **107,13 Kč/vlkm**. Limitní výše úhrady prokazatelné

ztráty pro trať 180 v roce 2018 je stanovena na **145,19 Kč/vlkm**, neboť v sobě zahrnuje navýšení prokazatelné ztráty z důvodu pořízení nových vozidel PESA LINK (odpisy 14 096 646 Kč a související finanční náklady 8 458 000 Kč), tj. nárůst o **36,39 Kč/vlkm** (vztaženo k výkonu na trati č. 180 ve výši **619.858,2 vlkm**).

V článku IV. Úhrada prokazatelné ztráty objednatelem se text odstavce 6. mění a nově zní:

Sazba na jednotku prokazatelné ztráty pro období od 1. 1. do 31. 12. 2018 je dána matematickým podílem celkové částky (**566.620.715,- Kč**), která bude dopravci ze strany Objednatel uhrzena včetně účelové dotace státu a rozsahu předpokládaného dopravního výkonu v závazku ve výši **5.078.559,4 vlkm** za předmětné období a pro rok 2018 činí **111,57 Kč/vlkm**. Podíl Plzeňského kraje na jednotku prokazatelné ztráty je dán jako matematický podíl výše prokazatelné ztráty z rozpočtu Plzeňského kraje (**423.065.362,- Kč**) a rozsahu předpokládaného dopravního výkonu v závazku ve výši **5.078.559,4 vlkm** a pro rok 2018 činí **83,30 Kč/vlkm**, podíl finanční spoluúčasti státu na jednotku prokazatelné ztráty je dán jako matematický podíl účelové dotace státu (**143 555 353,- Kč**) a rozsahu předpokládaného dopravního výkonu v závazku ve výši **5.078.559,4 vlkm** a pro rok 2018 činí **28,27 Kč/vlkm**.

V článku V. Platební podmínky se text odstavce 1. mění a nově zní:

Objednatel prohlašuje, že dopravce plní ke dni podpisu tohoto dodatku povinnosti odpovídající závazku tak, jak vyplývají z předmětu Smlouvy od 1. 1. 2018. Objednatel na základě Smlouvy o závazku veřejné služby v drážní dopravě ze dne 23. 12. 2003 ve znění všech pozdějších dodatků platí dopravci měsíčně od ledna 2018 do března 2018 zálohu ve výši měsíční částky hrazené za stejné měsíce roku 2017, tj. **34.226.629,95 Kč** měsíčně, celkem za leden až březen 2018 tedy částku **102.679.889,85 Kč**.

V článku V. Platební podmínky se text odstavce 2. mění a nově zní:

Na základě dohody smluvních stran úhrada za realizaci služeb v závazku za rok 2018 činí z rozpočtu Plzeňského kraje **423.065.362,- Kč** a ze státního rozpočtu v souladu s Usnesením vlády č. 1132/2009. Dopravci přísluší za rok 2018 výše měsíční splátky **35.255.446,83 Kč**. Splatnost jednotlivých měsíčních splátek se stanoví lhůtou do 15. kalendářního dne příslušného měsíce. Měsíční splátky dle předchozí věty budou uhrzeny bezhotovostně na bankovní účet dopravce uvedený v záhlaví Smlouvy. Smluvní strany se dohodly, že o rozdíl mezi zálohami uvedenými v článku V. odst. 1 Smlouvy a měsíčními splátkami dle tohoto odstavce Smlouvy za období leden 2018 až březen 2018, tj. **1 028 816,88 Kč** za každý měsíc v uvedeném období, v celkové výši **3 086 450,64 Kč**, bude navýšena platba za měsíc duben, která bude dopravci uhrzena ve výši **38 341 897,47 Kč**. Objednatel uvede při zadání platebního příkazu pro dopravce do banky a na souvisejících dokladech variabilní symbol uvedený v záhlaví Smlouvy. Dopravce uhradí objednateli návratek za neodjetý výkon za období 10. 12. 2017 – 31. 12. 2017 dle čl. II. odst. 2. Smlouvy ve výši **269.356,- Kč**. Částka **269.356,- Kč** návratek za neodjetý výkon v roce 2017 dle článku II. odst. 2. Smlouvy a měsíční splátka za měsíc březen je splatná do 15 kalendářních dnů po podpisu tohoto dodatku. Nebude-li ze strany státu naplňováno usnesení vlády č. 1132/2009 vůbec nebo bude toto usnesení naplňováno pouze částečně, a toto neplnění usnesení vlády bude delší než jeden kalendářní měsíc, zavazují se strany jednat o finančním vypořádání takto vzniklého stavu.

V článku XIII. Ostatní ujednání se v odstavci 3 doplňují následující přílohy:

- 4 – „Výše prokazatelné ztráty v rozdělení dle jednotlivých tratí“ – příloha č. 4 Dodatku č. 34
- 42 – „Odborný odhad výše prokazatelné ztráty za služby v závazku v roce 2018“ – příloha č. 1 Dodatku č. 34
- 43 – „Způsob dohrazování Slev 2018“ – Příloha č. 6 Dodatku č. 34

Aktualizace příloh Smlouvy ve znění dodatku č. 34:

Příloha č. 2 Smlouvy „Rozsah objednaného dopravního výkonu v závazku veřejné služby v územním obvodu Plzeňského kraje pro rok 2017 od 10. 12. 2017 do 31. 12. 2017“ se nahrazuje novým zněním – Příloha č. 2 Dodatku č. 34


Příloha č. 3 Smlouvy „Rozsah objednaného dopravního výkonu v závazku veřejné služby v územním obvodu Plzeňského kraje pro rok 2018 od 1. 1. 2018 do 9. 12. 2018 se nahrazuje novým zněním – Příloha č. 3 Dodatku č. 34

Příloha č. 4 Smlouvy „Výše prokazatelné ztráty v rozdělení dle jednotlivých tratí“ se nahrazuje novým zněním – Příloha č. 4 Dodatku č. 34

Příloha č. 21 Smlouvy „Naturální vyrovnání výkonů v objednávce Karlovarského a Plzeňského kraje“ se nahrazuje novým zněním – Příloha č. 5 Dodatku č. 34

Vkládá se nová Příloha č. 42 Smlouvy „Odborný odhad výše prokazatelné ztráty za služby v závazku v roce 2018 – příloha č. 1 Dodatku č. 34

Vkládá se nová Příloha č. 43 Smlouvy „Způsob dohrazování Slev 2018“ – příloha č. 6 Dodatku č. 34


Plzeňský kraj
Plzeňský územní úřad
Plzeň, 26. 2. 2018



Závěrečná ustanovení

Objednatel bere na vědomí, že se na Dopravce nevztahuje zákon č. 340/2015 Sb., o zvláštních podmínkách účinnosti některých smluv, uveřejňování těchto smluv a o registru smluv (dále jen „Zákon o registru smluv“). Objednatel i Dopravce se výslovně dohodli, že tento dodatek Smlouvy nebude uveřejňován dle Zákona o registru smluv. Objednatel bere na vědomí, že porušení tohoto ustanovení bude Dopravce považovat za porušení ochrany svého obchodního tajemství. Povinnosti dle tohoto odstavce zavazují Objednatele i po skončení platnosti tohoto dodatku Smlouvy. Tímto ustanovením není dotčeno případné zveřejnění tohoto dodatku Smlouvy dle jiných obecně závazných právních předpisů nebo Smlouvy.

Uzavření tohoto dodatku bylo schváleno Radou Plzeňského kraje, a to usnesením RPK č. 1677/18 ze dne 26. 2. 2018.

Dodatek nabývá platnosti a účinnosti dnem podpisu oprávněnými zástupci obou smluvních stran.

Dodatek je vyhotoven v šesti stejnopisech s platností originálu, z nichž tři vyhotovení obdrží objednatel a tři vyhotovení dopravce.


Nedílnou součástí dodatku č. 34 je:

- Příloha č. 1:** Odborný odhad výše prokazatelné ztráty za služby v závazku v roce 2018 (nová příloha č. 42 Smlouvy)
- Příloha č. 2:** Rozsah objednaného dopravního výkonu v závazku veřejné služby v územním obvodu Plzeňského kraje pro rok 2017 od 10. 12. 2017 do 31. 12. 2017 (nahrazuje Přílohu č. 2 Smlouvy)
- Příloha č. 3:** Rozsah objednaného dopravního výkonu v závazku veřejné služby v územním obvodu Plzeňského kraje pro rok 2018 od 1. 1. 2018 do 8. 12. 2018 (nahrazuje Přílohu č. 3 Smlouvy)
- Příloha č. 4:** Výše prokazatelné ztráty v rozdělení dle jednotlivých tratí (nahrazuje přílohu č. 4 Smlouvy)
- Příloha č. 5:** Naturální vyrovnání výkonů v objednávce Karlovarského a Plzeňského kraje (nahrazuje přílohu č. 21 Smlouvy)
- Příloha č. 6:** Způsob dohrazování Slev 2018 (nová příloha č. 43 Smlouvy)

Za objednatele:

Ing. Pavel Čížek
náměstek hejtmána Plzeňského kraje

V Plzni dne 14-03-2013



(podpis)

Za dopravce:


Pavel Krtek, M.Sc.
předseda představenstva Českých drah, a.s.

V Praze dne 14-03-2013



České dráhy, a.s.


Náměstí L. Svobody 1222
110 15 Praha 1
IČ: 70994226



(podpis)


Ing. Ludvík Urban
místopředseda představenstva Českých drah, a.s.

V Praze dne 14-03-2013



České dráhy, a.s.

Náměstí L. Svobody 1222
110 15 Praha 1
IČ: 70994226



(podpis)

Výkaz nákladů a výnosů z přepravní činnosti ve veřejné drážní osobní dopravě

Regionální doprava : Plzeňský kraj

Obchodní tajemství

Dopravce: ČD, a.s.

Objednatel :

Období : plán 2018

Položka	Rá- de	Hodnota		
		v tis.Kč	v Kč/ vlkm	v Kč/ místokm
Výkonová spotřeba	Trakční energie a palivo			
	Přímý materiál			
	Netrakční energie a palivo			
	Opravy od externích dodavatelů			
	Ostatní služby			
	Celkem (ř.1 + ř.2 + ř.3 + ř.4 + ř.5)			
Osobní náklady	Mzdové náklady			
	Zák.soc.a zdrav.pojištění			
	Celkem (ř.7+ ř.8)			
Odpisy dlouhodobého majetku				
Ostatní přímé náklady				
Vnitropodnikové náklady				
Úhrada za použití ŽDC celkem				
Provozní režie				
Správní režie				
Náklady celkem (ř.6 + ř.9 + ř.10 + ř.11 + ř.12 + ř.13 + ř.14 + ř.15)				
Výnosy	Tržby z jízdného			
	Ostatní tržby z přepravy			
	Ostatní výnosy			
	Úhrada ztráty ze žakovského jízdného			
Výnosy celkem (ř.17 + ř.18 + ř.19 + ř.20)				
Slevy poskytnuté dle výměru MF celkem				
Dopravní výkon v tis. vlkm				
Dopravní výkon v tis. místokm				
2% přiměřeného zisku z EON (ř. 16)				



Razítko a podpis

Úhrada prokazatelné ztráty	
Úhrada kraj	
Účelová dotace stát	
Celkem	

*) výkon ve vlkm

Číslo vlaku	Začátek smluvního úseku	Konec smluvního úseku	Období 10. 12. 2017 - 31. 12. 2017	
			Výkon *)	Četnost
764	Klatovy	Žel.Ruda-Alžbětín	1 080,2	22
767	Žel.Ruda-Alžbětín	Klatovy	1 080,2	22
770	Klatovy	Žel.Ruda-Alžbětín	1 080,2	22
775	Žel.Ruda-Alžbětín	Klatovy	1 080,2	22
776	Klatovy	Žel.Ruda-Alžbětín	1 080,2	22
779	Žel.Ruda-Alžbětín	Klatovy	1 080,2	22
1668	Rokycany	Plzeň hl.n.os.n.	497,2	22
1669	Plzeň hl.n.os.n.	Rokycany	497,2	22
1837	Plzeň hl.n.os.n.	Rokycany	497,2	22
1838	Rokycany	Plzeň hl.n.os.n.	497,2	22
1859	Domažlice	Plzeň hl.n.os.n.	759,2	13
1960	Plzeň hl.n.os.n.	Klatovy	433,8	9
1960	Klatovy	Žel.Ruda-Alžbětín	1 080,2	22
1961	Klatovy	Plzeň hl.n.os.n.	626,6	13
1962	Plzeň hl.n.os.n.	Klatovy	626,6	13
1963	Klatovy	Plzeň hl.n.os.n.	626,6	13
1964	Plzeň hl.n.os.n.	Klatovy	626,6	13
1965	Klatovy	Plzeň hl.n.os.n.	626,6	13
1966	Plzeň hl.n.os.n.	Klatovy	626,6	13
1968	Plzeň hl.n.os.n.	Klatovy	626,6	13
1969	Plzeň hl.n.os.n.	hr.VUSC 0310/0320 02	791,7	13
1970	Rokycany	Plzeň hl.n.os.n.	293,8	13
1980	Plzeň hl.n.os.n.	hr.VUSC 0320/0410 01	1 566,4	22
1980	hr.VUSC 0320/0410 01	Cheb	381,7	11
1981	hr.VUSC 0320/0410 01	Plzeň hl.n.os.n.	1 139,2	16
1982	Plzeň hl.n.os.n.	hr.VUSC 0320/0410 01	0,0	0
1984	Plzeň hl.n.os.n.	Svojšín	921,8	22
1985	Svojšín	Plzeň hl.n.os.n.	921,8	22
1986	Plzeň hl.n.os.n.	Planá u Mar. Lázní	825,5	13
1987	Planá u Mar. Lázní	Plzeň hl.n.os.n.	825,5	13
1988	Plzeň hl.n.os.n.	hr.VUSC 0320/0410 01	142,4	2
1989	Karlovy Vary	Cheb	570,9	11
1989	Cheb	hr.VUSC 0320/0410 01	694,0	20
1989	hr.VUSC 0320/0410 01	Plzeň hl.n.os.n.	1 566,4	22
1990	Plzeň hl.n.os.n.	hr.VUSC 0320/0410 01	996,8	14
1991	hr.VUSC 0320/0410 01	Plzeň hl.n.os.n.	0,0	0
5770	Domažlice	Č.Kubice st.hr.	354,2	22
5771	Č.Kubice st.hr.	Domažlice	354,2	22
5772	Domažlice	Č.Kubice st.hr.	354,2	22
5773	Č.Kubice st.hr.	Domažlice	209,3	13
5777	Č.Kubice st.hr.	Domažlice	144,9	9
7029	Cheb	Karlovy Vary	570,9	11
7200	Domažlice	Tachov	982,8	13
7201	Planá u Mar. Lázní	Domažlice	1 145,3	13
7202	Domažlice	Planá u Mar. Lázní	1 938,2	22
7203	Planá u Mar. Lázní	Domažlice	792,9	9
7204	Domažlice	Planá u Mar. Lázní	1 938,2	22
7205	Planá u Mar. Lázní	Domažlice	1 938,2	22
7206	Domažlice	Tachov	982,8	13
7207	Tachov	Bělá nad Radbuzou	880,0	22
7207	Bělá nad Radbuzou	Domažlice	462,8	13
7208	Domažlice	Tachov	680,4	9
7209	Tachov	Bělá nad Radbuzou	400,0	10
7209	Bělá nad Radbuzou	Poběžovice	227,2	16
7209	Poběžovice	Domažlice	470,8	22
7210	Domažlice	Tachov	982,8	13
7211	Tachov	Bělá nad Radbuzou	880,0	22
7211	Bělá nad Radbuzou	Domažlice	676,4	19
7212	Domažlice	Bělá nad Radbuzou	783,2	22

Číslo vlaku	Začátek smluvního úseku	Konec smluvního úseku	Období 10. 12. 2017 - 31. 12. 2017	
			Výkon *)	Četnost
7212	Bělá nad Radbuzou	Planá u Mar. Lázní	997,5	
7220	Bělá nad Radbuzou	Tachov	360,0	
7222	Bělá nad Radbuzou	Planá u Mar. Lázní	682,5	
7223	Tachov	Bělá nad Radbuzou	520,0	
7225	Tachov	Bělá nad Radbuzou	120,0	
7227	Planá u Mar. Lázní	Bělá nad Radbuzou	997,5	
7230	Domažlice	Horšovský Týn	408,2	
7231	Bělá nad Radbuzou	Domažlice	462,8	
7232	Domažlice	Poběžovice	470,8	
7232	Poběžovice	Bělá nad Radbuzou	227,2	1
7233	Bělá nad Radbuzou	Domažlice	462,8	1
7234	Domažlice	Bělá nad Radbuzou	676,4	1
7235	Bělá nad Radbuzou	Domažlice	462,8	1
7236	Domažlice	Poběžovice	278,2	1
7237	Bělá nad Radbuzou	Domažlice	320,4	
7239	Bělá nad Radbuzou	Domažlice	462,8	1
7241	Bělá nad Radbuzou	Domažlice	320,4	1
7243	Poběžovice	Domažlice	278,2	1
7245	Planá u Mar. Lázní	Tachov	200,0	16
7246	Tachov	Planá u Mar. Lázní	200,0	16
7247	Planá u Mar. Lázní	Tachov	162,5	13
7248	Tachov	Planá u Mar. Lázní	162,5	13
7249	Planá u Mar. Lázní	Tachov	162,5	13
7250	Tachov	Planá u Mar. Lázní	275,0	22
7251	Planá u Mar. Lázní	Tachov	275,0	22
7252	Tachov	Planá u Mar. Lázní	275,0	22
7253	Planá u Mar. Lázní	Tachov	0,0	0
7254	Tachov	Planá u Mar. Lázní	0,0	0
7255	Planá u Mar. Lázní	Tachov	275,0	22
7256	Tachov	Planá u Mar. Lázní	162,5	13
7257	Planá u Mar. Lázní	Tachov	162,5	13
7258	Tachov	Planá u Mar. Lázní	275,0	22
7259	Planá u Mar. Lázní	Tachov	275,0	22
7260	Tachov	Planá u Mar. Lázní	275,0	22
7261	Planá u Mar. Lázní	Tachov	275,0	22
7262	Tachov	Planá u Mar. Lázní	275,0	22
7263	Planá u Mar. Lázní	Tachov	275,0	22
7264	Tachov	Planá u Mar. Lázní	0,0	0
7265	Planá u Mar. Lázní	Tachov	162,5	13
7266	Tachov	Planá u Mar. Lázní	162,5	13
7267	Planá u Mar. Lázní	Tachov	275,0	22
7268	Tachov	Planá u Mar. Lázní	275,0	22
7270	Blovice	Přovany	608,4	13
7271	Plzeň hl.n.os.n.	Blovice	309,4	13
7272	Plzeň hl.n.os.n.	Kozolupy	143,0	13
7273	Přovany	Plzeň hl.n.os.n.	299,0	13
7274	Blovice	Kozolupy	452,4	13
7275	Kozolupy	Blovice	452,4	13
7276	Blovice	Kozolupy	452,4	13
7277	Kozolupy	Blovice	452,4	13
7278	Blovice	Kozolupy	452,4	13
7279	Kozolupy	Blovice	452,4	13
7280	Blovice	Kozolupy	452,4	13
7281	Kozolupy	Blovice	452,4	13
7282	Blovice	Kozolupy	452,4	13
7283	Kozolupy	Blovice	452,4	13
7284	Blovice	Přovany	608,4	13
7285	Kozolupy	Blovice	452,4	13
7287	Přovany	Plzeň hl.n.os.n.	299,0	13
7331	Svojsín	Plzeň hl.n.os.n.	293,3	7

Příloha č. 2: Rozsah objednaného dopravního výkonu v závazku veřejné služby v územním obvodu Plzeňského kraje pro rok 2017 od 10. 12. do 31. 12. 2017 (nahrazuje přílohu č. 2 Smlouvy)

Číslo vlaku	Začátek smluvního úseku	Konec smluvního úseku	Období 10. 12. 2017 - 31. 12. 2017	
			Výkon *)	Četnost
7332	Plzeň hl.n.os.n.	Svojšín	796,1	19
7333	Svojšín	Rokycany	838,5	13
7335	Přovany	Plzeň hl.n.os.n.	207,0	9
7374	Mariánské Lázně	Cheb	273,6	9
7375	Cheb	Mariánské Lázně	273,6	9
7376	Mariánské Lázně	Cheb	273,6	9
7379	Cheb	Mariánské Lázně	668,8	22
7400	Plzeň hl.n.os.n.	Domažlice	759,2	13
7401	Domažlice město z	Plzeň hl.n.os.n.	1 194,0	20
7402	Plzeň hl.n.os.n.	Domažlice	759,2	13
7403	Domažlice město z	Plzeň hl.n.os.n.	776,1	13
7404	Plzeň hl.n.os.n.	Domažlice	408,8	7
7405	Domažlice město z	Domažlice	9,1	7
7405	Domažlice	Plzeň hl.n.os.n.	1 168,0	20
7406	Plzeň hl.n.os.n.	Domažlice město z	776,1	13
7407	Domažlice město z	Plzeň hl.n.os.n.	776,1	13
7408	Plzeň hl.n.os.n.	Domažlice město z	1 313,4	22
7409	Domažlice město z	Plzeň hl.n.os.n.	537,3	9
7410	Plzeň hl.n.os.n.	Domažlice město z	1 313,4	22
7411	Domažlice	Plzeň hl.n.os.n.	759,2	13
7412	Plzeň hl.n.os.n.	Domažlice město z	1 313,4	22
7413	Domažlice město z	Plzeň hl.n.os.n.	1 313,4	22
7414	Plzeň hl.n.os.n.	Domažlice město z	776,1	13
7415	Domažlice město z	Plzeň hl.n.os.n.	1 313,4	22
7416	Plzeň hl.n.os.n.	Domažlice	1 284,8	22
7416	Domažlice	Domažlice město z	11,7	9
7417	Domažlice město z	Plzeň hl.n.os.n.	1 313,4	22
7418	Plzeň hl.n.os.n.	Domažlice město z	776,1	13
7419	Domažlice město z	Plzeň hl.n.os.n.	776,1	13
7420	Plzeň hl.n.os.n.	Domažlice	1 284,8	22
7420	Domažlice	Domažlice město z	11,7	9
7421	Domažlice město z	Plzeň hl.n.os.n.	1 313,4	22
7422	Plzeň hl.n.os.n.	Domažlice	759,2	13
7423	Domažlice	Plzeň hl.n.os.n.	759,2	13
7424	Plzeň hl.n.os.n.	Domažlice město z	1 313,4	22
7425	Domažlice město z	Plzeň hl.n.os.n.	1 313,4	22
7426	Plzeň hl.n.os.n.	Domažlice město z	776,1	13
7427	Domažlice	Plzeň hl.n.os.n.	759,2	13
7428	Plzeň hl.n.os.n.	Nýřany	254,6	19
7428	Nýřany	Domažlice město z	277,8	6
7429	Domažlice	Plzeň hl.n.os.n.	525,6	9
7430	Plzeň hl.n.os.n.	Domažlice	1 109,6	19
7430	Domažlice	Domažlice město z	7,8	6
7431	Domažlice město z	Plzeň hl.n.os.n.	776,1	13
7432	Plzeň hl.n.os.n.	Domažlice město z	1 134,3	19
7433	Domažlice město z	Nýřany	277,8	6
7433	Nýřany	Plzeň hl.n.os.n.	254,6	19
7440	Plzeň hl.n.os.n.	Nýřany	174,2	13
7441	Nýřany	Plzeň hl.n.os.n.	174,2	13
7442	Plzeň hl.n.os.n.	Nýřany	134,0	10
7443	Nýřany	Plzeň hl.n.os.n.	134,0	10
7450	Stod	Domažlice	429,0	13
7451	Stod	Plzeň hl.n.os.n.	330,2	13
7452	Plzeň hl.n.os.n.	Stod	330,2	13
7500	Plzeň hl.n.os.n.	Klatovy	482,0	10
7500	Klatovy	Žel.Ruda-Alžbětín	245,5	5
7501	Žel.Ruda-Alžbětín	Klatovy	392,8	8
7501	Klatovy	Plzeň hl.n.os.n.	1 060,4	22
7502	Plzeň hl.n.os.n.	Klatovy	578,4	12
7502	Klatovy	Žel.Ruda-Alžbětín	540,1	11

Příloha č. 2: Rozsah objednaného dopravního výkonu v závazku veřejné služby v územním obvodu Plzeňského kraje pro rok 2017 od 10. 12. do 31. 12. 2017 (nahrazuje přílohu č. 2 Smlouvy)

Číslo vlaku	Začátek smluvního úseku	Konec smluvního úseku	Období	
			10. 12. 2017 - 31. 12. 2017 Výkon *)	Četnost
7503	Žel.Ruda-Alžbětín	Klatovy	392,8	8
7503	Klatovy	Plzeň hl.n.os.n.	1 060,4	22
7505	Žel.Ruda-Alžbětín	Plzeň hl.n.os.n.	1 946,0	20
7510	Plzeň hl.n.os.n.	Klatovy	626,6	13
7511	Klatovy	Plzeň hl.n.os.n.	1 012,2	21
7513	Klatovy	Plzeň hl.n.os.n.	626,6	13
7514	Plzeň hl.n.os.n.	Klatovy	626,6	13
7515	Klatovy	Plzeň hl.n.os.n.	1 060,4	22
7516	Plzeň hl.n.os.n.	Klatovy	626,6	13
7517	Klatovy	Plzeň hl.n.os.n.	1 060,4	22
7518	Plzeň hl.n.os.n.	Klatovy	1 060,4	22
7519	Klatovy	Plzeň hl.n.os.n.	626,6	13
7520	Plzeň hl.n.os.n.	Klatovy	1 060,4	22
7521	Klatovy	Plzeň hl.n.os.n.	1 060,4	22
7522	Plzeň hl.n.os.n.	Klatovy	1 060,4	22
7524	Plzeň hl.n.os.n.	Klatovy	433,8	
7526	Plzeň hl.n.os.n.	Klatovy	964,0	2
7541	Žel.Ruda-Alžbětín	Klatovy	638,3	1
7542	Klatovy	Žel.Ruda-Alžbětín	1 080,2	2
7543	Žel.Ruda-Alžbětín	Klatovy	982,0	2
7544	Klatovy	Žel.Ruda-Alžbětín	1 080,2	2
7545	Žel.Ruda-Alžbětín	Klatovy	1 080,2	2
7546	Klatovy	Žel.Ruda-Alžbětín	638,3	1
7547	Žel.Ruda-Alžbětín	Klatovy	1 080,2	2
7548	Klatovy	Žel.Ruda-Alžbětín	982,0	2
7549	Žel.Ruda-Alžbětín	Klatovy	1 080,2	2
7550	Klatovy	Žel.Ruda-Alžbětín	932,9	1
7560	Klatovy	Nýrsko	196,3	:
7561	Nýrsko	Klatovy	196,3	:
7562	Janovice nad Úhlavou	Nýrsko	97,5	:
7600	Plzeň hl.n.os.n.	Plasy	715,0	:
7600	Plasy	Žihle	231,4	:
7602	Plzeň hl.n.os.n.	Mladotice	884,4	:
7602	Mladotice	Žihle	131,3	:
7603	Žihle	Plzeň hl.n.os.n.	804,8	:
7604	Plzeň hl.n.os.n.	Žihle	1 106,6	:
7605	Žihle	Plzeň hl.n.os.n.	653,9	:
7606	Plzeň hl.n.os.n.	Mladotice	884,4	:
7606	Mladotice	Žihle	90,9	:
7607	Žihle	Plzeň hl.n.os.n.	452,7	:
7608	Plzeň hl.n.os.n.	Mladotice	884,4	:
7608	Mladotice	Žihle	161,6	:
7609	Žihle	Plzeň hl.n.os.n.	653,9	:
7610	Plzeň hl.n.os.n.	Žihle	1 006,0	:
7611	Žihle	Plasy	0,0	:
7611	Plasy	Plzeň hl.n.os.n.	715,0	:
7613	Žihle	Mladotice	131,3	:
7613	Mladotice	Plzeň hl.n.os.n.	884,4	:
7615	Žihle	Plzeň hl.n.os.n.	1 106,6	:
7617	Žihle	Mladotice	90,9	:
7617	Mladotice	Plzeň hl.n.os.n.	884,4	:
7640	Plzeň hl.n.os.n.	Plasy	715,0	:
7640	Plasy	Mladotice	123,2	:
7641	Mladotice	Plasy	123,2	:
7641	Plasy	Plzeň hl.n.os.n.	715,0	:
7660	Plzeň hl.n.os.n.	Plasy	455,0	:
7661	Plasy	Plzeň hl.n.os.n.	650,0	:
7662	Plzeň hl.n.os.n.	Plasy	422,5	:
7663	Plasy	Plzeň hl.n.os.n.	422,5	:
7664	Plzeň hl.n.os.n.	Plasy	422,5	:

Číslo vlaku	Začátek smluvního úseku	Konec smluvního úseku	Období 10. 12. 2017 - 31. 12. 2017	
			Výkon *)	Četnost
7665	Plasy	Plzeň hl.n.os.n.	422,5	13
7666	Plzeň hl.n.os.n.	Plasy	715,0	22
7667	Plasy	Plzeň hl.n.os.n.	422,5	13
7668	Plzeň hl.n.os.n.	Plasy	422,5	13
7669	Plasy	Plzeň hl.n.os.n.	715,0	22
7670	Plzeň hl.n.os.n.	Plasy	422,5	13
7671	Plasy	Plzeň hl.n.os.n.	422,5	13
7672	Plzeň hl.n.os.n.	Plasy	422,5	13
7673	Plasy	Plzeň hl.n.os.n.	422,5	13
7674	Plzeň hl.n.os.n.	Plasy	422,5	13
7675	Mladotice	Plasy	46,2	6
7675	Plasy	Plzeň hl.n.os.n.	617,5	19
7676	Plzeň hl.n.os.n.	Plasy	617,5	19
7800	hr.VUSC 0200/0320 01	Plzeň hl.n.os.n.	858,0	20
7801	Plzeň hl.n.os.n.	hr.VUSC 0200/0320 01	557,7	13
7802	hr.VUSC 0200/0320 01	Plzeň hl.n.os.n.	557,7	13
7803	Plzeň hl.n.os.n.	hr.VUSC 0200/0320 01	386,1	9
7804	hr.VUSC 0200/0320 01	Plzeň hl.n.os.n.	386,1	9
7805	Plzeň hl.n.os.n.	hr.VUSC 0200/0320 01	943,8	22
7806	hr.VUSC 0200/0320 01	Plzeň hl.n.os.n.	557,7	13
7807	Plzeň hl.n.os.n.	hr.VUSC 0200/0320 01	943,8	22
7808	hr.VUSC 0200/0320 01	Plzeň hl.n.os.n.	943,8	22
7809	Plzeň hl.n.os.n.	hr.VUSC 0200/0320 01	943,8	22
7810	hr.VUSC 0200/0320 01	Plzeň hl.n.os.n.	943,8	22
7811	Plzeň hl.n.os.n.	hr.VUSC 0200/0320 01	557,7	13
7812	hr.VUSC 0200/0320 01	Plzeň hl.n.os.n.	943,8	22
7813	Plzeň hl.n.os.n.	hr.VUSC 0200/0320 01	943,8	22
7814	hr.VUSC 0200/0320 01	Plzeň hl.n.os.n.	943,8	22
7815	Plzeň hl.n.os.n.	hr.VUSC 0200/0320 01	557,7	13
7816	hr.VUSC 0200/0320 01	Plzeň hl.n.os.n.	557,7	13
7817	Plzeň hl.n.os.n.	hr.VUSC 0200/0320 01	943,8	22
7818	hr.VUSC 0200/0320 01	Plzeň hl.n.os.n.	943,8	22
7819	Plzeň hl.n.os.n.	hr.VUSC 0200/0320 01	557,7	13
7820	hr.VUSC 0200/0320 01	Plzeň hl.n.os.n.	557,7	13
7821	Plzeň hl.n.os.n.	Rokycany	497,2	22
7821	Rokycany	hr.VUSC 0200/0320 01	426,3	21
7822	hr.VUSC 0200/0320 01	Rokycany	426,3	21
7822	Rokycany	Plzeň hl.n.os.n.	497,2	22
7823	Plzeň hl.n.os.n.	hr.VUSC 0200/0320 01	815,1	19
7824	hr.VUSC 0200/0320 01	Plzeň-Jižní Předm.	845,5	19
7831	Plzeň hl.n.os.n.	Mirošov město z	222,6	7
7832	Rokycany	Plzeň hl.n.os.n.	293,8	13
7833	Plzeň hl.n.os.n.	Rokycany	293,8	13
7834	Rokycany	Plzeň hl.n.os.n.	293,8	13
7836	Rokycany	Plzeň hl.n.os.n.	293,8	13
7837	Plzeň hl.n.os.n.	Rokycany	293,8	13
7839	Plzeň hl.n.os.n.	Rokycany	293,8	13
7840	Plzeň hl.n.os.n.	Radnice	259,2	9
7842	Plzeň hl.n.os.n.	Radnice	633,6	22
7844	Plzeň hl.n.os.n.	Radnice	259,2	9
7845	Plzeň hl.n.os.n.	Mirošov město z	636,0	20
7846	Plzeň hl.n.os.n.	Radnice	259,2	9
7847	Plzeň hl.n.os.n.	Příkosice	716,0	20
7848	Plzeň hl.n.os.n.	Radnice	259,2	9
7850	Plzeň hl.n.os.n.	Radnice	259,2	9
7852	Plzeň hl.n.os.n.	Radnice	259,2	9
7857	Plzeň-Jižní Předm.	Kaňžek	748,6	19
7863	Kaňžek	hr.VUSC 0200/0320 01	102,0	20
8014	hr.VUSC 0310/0320 02	Horažďovice předm.	18,2	13
8017	Horažďovice předm.	hr.VUSC 0310/0320 02	18,2	13

Číslo vlaku	Začátek smluvního úseku	Konec smluvního úseku	Období	
			10. 12. 2017 - 31. 12. 2017 Výkon *)	Četnost
8070	hr.VUSC 0310/0320 02	Horažďovice předm.	14,0	
8070	Horažďovice předm.	Klatovy	760,5	
8071	Horažďovice předm.	hr.VUSC 0310/0320 02	14,0	
8900	Horažďovice předm.	Plzeň hl.n.os.n.	1 249,5	
8901	Plzeň hl.n.os.n.	Horažďovice předm.	1 309,0	
8902	Horažďovice předm.	Plzeň hl.n.os.n.	952,0	
8903	Plzeň hl.n.os.n.	Horažďovice předm.	1 309,0	
8904	Horažďovice předm.	Plzeň hl.n.os.n.	773,5	
8905	Plzeň hl.n.os.n.	Horažďovice předm.	1 309,0	
8906	Horažďovice předm.	Nepomuk	218,7	
8906	Nepomuk	Plzeň hl.n.os.n.	774,4	
8907	Plzeň hl.n.os.n.	Horažďovice předm.	773,5	
8908	Horažďovice předm.	Plzeň hl.n.os.n.	773,5	
8909	Plzeň hl.n.os.n.	Nepomuk	774,4	
8909	Nepomuk	Horažďovice předm.	218,7	
8910	Horažďovice předm.	Plzeň hl.n.os.n.	1 309,0	
8911	Plzeň hl.n.os.n.	Horažďovice předm.	773,5	
8912	Horažďovice předm.	Plzeň hl.n.os.n.	1 309,0	
8913	Plzeň hl.n.os.n.	Horažďovice předm.	1 309,0	
8914	Horažďovice předm.	Plzeň hl.n.os.n.	1 309,0	
8915	Plzeň hl.n.os.n.	Horažďovice předm.	1 309,0	
8916	Horažďovice předm.	Plzeň hl.n.os.n.	1 309,0	
8917	Plzeň hl.n.os.n.	Nepomuk	704,0	
8917	Nepomuk	Horažďovice předm.	388,8	
8919	Plzeň hl.n.os.n.	Horažďovice předm.	1 190,0	
8942	Nepomuk	Plzeň hl.n.os.n.	457,6	
8943	Plzeň hl.n.os.n.	Nepomuk	457,6	
8944	Nepomuk	Plzeň hl.n.os.n.	774,4	
8945	Plzeň hl.n.os.n.	Nepomuk	774,4	
8946	Nepomuk	Plzeň hl.n.os.n.	457,6	
8947	Plzeň hl.n.os.n.	Nepomuk	457,6	
8948	Nepomuk	Plzeň hl.n.os.n.	457,6	
8949	Plzeň hl.n.os.n.	Nepomuk	457,6	
8950	Nepomuk	Plzeň hl.n.os.n.	457,6	
8951	Plzeň hl.n.os.n.	Nepomuk	457,6	
8952	Nepomuk	Plzeň hl.n.os.n.	457,6	
8953	Plzeň hl.n.os.n.	Nepomuk	457,6	
8960	hr.VUSC 0310/0320 02	Nepomuk	334,1	
8960	Nepomuk	Plzeň hl.n.os.n.	633,6	
8961	Horažďovice předm.	hr.VUSC 0310/0320 02	18,2	
8962	hr.VUSC 0310/0320 02	Horažďovice předm.	18,2	
8962	Horažďovice předm.	Plzeň hl.n.os.n.	1 309,0	
17300	Svojšín	Bor	91,2	
17301	Bor	Svojšín	45,6	
17302	Svojšín	Bor	45,6	
17303	Bor	Svojšín	45,6	
17304	Svojšín	Bor	45,6	
17305	Bor	Svojšín	45,6	
17306	Svojšín	Bor	91,2	
17307	Bor	Svojšín	91,2	
17309	Bor	Svojšín	45,6	
17400	Horšovský Týn	Poběžovice	130,0	
17401	Poběžovice	Horšovský Týn	130,0	
17402	Staňkov	Poběžovice	195,3	
17403	Poběžovice	Staňkov	195,3	
17404	Horšovský Týn	Poběžovice	130,0	
17405	Poběžovice	Horšovský Týn	130,0	
17406	Staňkov	Poběžovice	195,3	
17407	Poběžovice	Staňkov	195,3	
17408	Horšovský Týn	Poběžovice	130,0	

Příloha č. 2: Rozsah objednaného dopravního výkonu v závazku veřejné služby v územním obvodu Plzeňského kraje pro rok 2017 od 10. 12. do 31. 12. 2017 (nahrazuje přílohu č. 2 Smlouvy)

Číslo vlaku	Začátek smluvního úseku	Konec smluvního úseku	Období 10. 12. 2017 - 31. 12. 2017	
			Výkon *)	Četnost
17409	Poběžovice	Horšovský Týn	130,0	13
17410	Horšovský Týn	Poběžovice	130,0	13
17411	Poběžovice	Horšovský Týn	130,0	13
17412	Staňkov	Poběžovice	195,3	9
17413	Poběžovice	Staňkov	195,3	9
17414	Horšovský Týn	Bělá nad Radbuzou	314,6	13
17415	Poběžovice	Horšovský Týn	130,0	13
17416	Horšovský Týn	Poběžovice	130,0	13
17418	Staňkov	Poběžovice	130,2	6
17419	Poběžovice	Staňkov	130,2	6
17420	Horšovský Týn	Poběžovice	130,0	13
17421	Poběžovice	Horšovský Týn	130,0	13
17500	Sušice	Klatovy	512,2	13
17501	Klatovy	Horažďovice předm.	760,5	13
17502	Horažďovice předm.	Sušice	248,3	13
17502	Sušice	Klatovy	788,0	20
17503	Klatovy	Horažďovice předm.	1 287,0	22
17505	Klatovy	Horažďovice předm.	1 287,0	22
17506	Horažďovice předm.	Klatovy	1 287,0	22
17507	Klatovy	Horažďovice předm.	1 287,0	22
17508	Horažďovice předm.	Klatovy	1 287,0	22
17509	Klatovy	Sušice	512,2	13
17509	Sušice	Horažďovice předm.	420,2	22
17510	Horažďovice předm.	Klatovy	1 287,0	22
17511	Klatovy	Sušice	354,6	9
17511	Sušice	Horažďovice předm.	420,2	22
17513	Klatovy	Horažďovice předm.	760,5	13
17514	Horažďovice předm.	Klatovy	1 287,0	22
17515	Klatovy	Horažďovice předm.	1 287,0	22
17517	Klatovy	Horažďovice předm.	1 287,0	22
17518	Horažďovice předm.	Klatovy	1 287,0	22
17519	Klatovy	Horažďovice předm.	1 111,5	19
17520	Horažďovice předm.	Klatovy	1 287,0	22
17540	Klatovy	Domažlice město z	527,8	13
17541	Domažlice	Janovice nad Úhlavou	412,1	13
17542	Klatovy	Domažlice	510,9	13
17543	Domažlice	Janovice nad Úhlavou	507,2	16
17544	Janovice nad Úhlavou	Domažlice	285,3	9
17545	Domažlice	Klatovy	864,6	22
17546	Klatovy	Domažlice	864,6	22
17547	Domažlice	Klatovy	353,7	9
17548	Janovice nad Úhlavou	Domažlice	697,4	22
17549	Domažlice	Klatovy	510,9	13
17550	Klatovy	Domažlice	510,9	13
17551	Domažlice	Klatovy	864,6	22
17552	Klatovy	Domažlice	864,6	22
17553	Domažlice	Klatovy	510,9	13
17554	Janovice nad Úhlavou	Domažlice	412,1	13
17555	Domažlice	Klatovy	353,7	9
17556	Janovice nad Úhlavou	Domažlice	221,9	7
17557	Domažlice	Klatovy	510,9	13
17558	Janovice nad Úhlavou	Domažlice	507,2	16
17559	Domažlice	Janovice nad Úhlavou	634,0	20
17570	Horažďovice předm.	Sušice	248,3	13
17571	Sušice	Horažďovice předm.	248,3	13
17572	Horažďovice předm.	Sušice	420,2	22
17573	Sušice	Horažďovice předm.	248,3	13
17574	Horažďovice předm.	Sušice	248,3	13
17578	Horažďovice předm.	Sušice	362,9	19
17580	Horažďovice předm.	Horažďovice	59,4	22

Příloha č. 2: Rozsah objednaného dopravního výkonu v závazku veřejné služby v územním obvodu Plzeňského kraje pro rok 2017 od 10. 12. do 31. 12. 2017 (nahrazuje přílohu č. 2 Smlouvy)

Číslo vlaku	Začátek smluvního úseku	Konec smluvního úseku	Období 10. 12. 2017 - 31. 12. 2017	
			Výkon *)	Četnost
17581	Horažďovice	Horažďovice předm.	59,4	22
17582	Horažďovice předm.	Horažďovice	59,4	22
17583	Horažďovice	Horažďovice předm.	59,4	22
17586	Horažďovice předm.	Horažďovice	59,4	22
17587	Horažďovice	Horažďovice předm.	59,4	22
17588	Horažďovice předm.	Horažďovice	59,4	22
17589	Horažďovice	Horažďovice předm.	59,4	22
17704	hr.VUSC 0200/0320 02	Kralovice u Rak.	46,8	1
17705	Kralovice u Rak.	hr.VUSC 0200/0320 02	46,8	1
17710	hr.VUSC 0200/0320 02	Kralovice u Rak.	98,8	1
17711	Kralovice u Rak.	hr.VUSC 0200/0320 02	98,8	1
17714	hr.VUSC 0200/0320 02	Kralovice u Rak.	41,6	
17715	Kralovice u Rak.	hr.VUSC 0200/0320 02	41,6	
17801	Radnice	Plzeň hl.n.os.n.	259,2	
17803	Radnice	Plzeň hl.n.os.n.	633,6	
17805	Radnice	Plzeň hl.n.os.n.	259,2	
17807	Radnice	Plzeň hl.n.os.n.	259,2	
17809	Radnice	Plzeň hl.n.os.n.	259,2	
17811	Radnice	Plzeň hl.n.os.n.	259,2	
17813	Radnice	Plzeň hl.n.os.n.	259,2	
17815	Radnice	Plzeň hl.n.os.n.	172,8	
17820	Chrást u Plzně	Radnice	221,0	
17821	Radnice	Chrást u Plzně	221,0	
17822	Chrást u Plzně	Radnice	221,0	
17823	Radnice	Chrást u Plzně	221,0	
17824	Chrást u Plzně	Radnice	221,0	
17825	Radnice	Chrást u Plzně	221,0	
17826	Chrást u Plzně	Radnice	221,0	
17827	Radnice	Chrást u Plzně	221,0	
17828	Chrást u Plzně	Radnice	221,0	
17829	Radnice	Chrást u Plzně	221,0	
17830	Chrást u Plzně	Radnice	221,0	
17831	Radnice	Chrást u Plzně	221,0	
17832	Chrást u Plzně	Radnice	221,0	
17833	Radnice	Chrást u Plzně	221,0	
17834	Chrást u Plzně	Radnice	323,0	
17835	Radnice	Chrást u Plzně	221,0	
27310	Pňovany	Bezručice	312,0	
27311	Bezručice	Pňovany	312,0	
27312	Plzeň hl.n.os.n.	Bezručice	1 034,0	
27313	Bezručice	Plzeň hl.n.os.n.	940,0	
27314	Plzeň hl.n.os.n.	Bezručice	1 034,0	
27315	Bezručice	Plzeň hl.n.os.n.	1 034,0	
27316	Plzeň hl.n.os.n.	Bezručice	1 034,0	
27317	Bezručice	Plzeň hl.n.os.n.	1 034,0	
27318	Plzeň hl.n.os.n.	Pňovany	506,0	
27318	Pňovany	Bezručice	312,0	
27319	Bezručice	Plzeň hl.n.os.n.	611,0	
27320	Plzeň hl.n.os.n.	Bezručice	1 034,0	
27321	Bezručice	Plzeň hl.n.os.n.	1 034,0	
27322	Plzeň hl.n.os.n.	Bezručice	893,0	
27323	Bezručice	Plzeň hl.n.os.n.	1 034,0	
27400	Nýřany	Heřmanova Huť	126,1	
27401	Heřmanova Huť	Nýřany	126,1	
27402	Nýřany	Heřmanova Huť	155,2	
27403	Heřmanova Huť	Nýřany	155,2	
27404	Nýřany	Heřmanova Huť	126,1	
27405	Heřmanova Huť	Nýřany	126,1	
27406	Nýřany	Heřmanova Huť	87,3	
27407	Heřmanova Huť	Nýřany	87,3	

Příloha č. 2: Rozsah objednaného dopravního výkonu v závazku veřejné služby v územním obvodu Píseňského kraje pro rok 2017 od 10. 12. do 31. 12. 2017 (nahrazuje přílohu č. 2 Smlouvy)

Číslo vlaku	Začátek smluvního úseku	Konec smluvního úseku	Období	
			10. 12. 2017 - 31. 12. 2017	
			Výkon *)	Četnost
27408	Nýřany	Heřmanova Huť	126,1	13
27409	Heřmanova Huť	Nýřany	126,1	13
27410	Nýřany	Heřmanova Huť	87,3	9
27411	Heřmanova Huť	Nýřany	87,3	9
27412	Nýřany	Heřmanova Huť	213,4	22
27413	Heřmanova Huť	Nýřany	126,1	13
27414	Nýřany	Heřmanova Huť	126,1	13
27415	Heřmanova Huť	Nýřany	213,4	22
27416	Nýřany	Heřmanova Huť	126,1	13
27417	Heřmanova Huť	Nýřany	126,1	13
27418	Nýřany	Heřmanova Huť	213,4	22
27419	Heřmanova Huť	Nýřany	213,4	22
27420	Nýřany	Heřmanova Huť	126,1	13
27421	Heřmanova Huť	Nýřany	126,1	13
27422	Nýřany	Heřmanova Huť	213,4	22
27423	Heřmanova Huť	Nýřany	213,4	22
27424	Nýřany	Heřmanova Huť	126,1	13
27425	Heřmanova Huť	Nýřany	126,1	13
27426	Nýřany	Heřmanova Huť	87,3	9
27427	Heřmanova Huť	Nýřany	87,3	9
27428	Nýřany	Heřmanova Huť	126,1	13
27429	Heřmanova Huť	Nýřany	126,1	13
27430	Nýřany	Heřmanova Huť	58,2	6
27431	Heřmanova Huť	Nýřany	58,2	6
27432	Nýřany	Heřmanova Huť	126,1	13
27433	Heřmanova Huť	Nýřany	126,1	13
27800	Mirošov	Nezvěstice	247,0	13
27801	Nezvěstice	Mirošov	380,0	20
27810	Rokycany	Příkosice	171,6	13
27811	Příkosice	Rokycany	171,6	13
27812	Rokycany	Příkosice	264,0	20
27813	Příkosice	Rokycany	290,4	22
27813	Rokycany	Plzeň hl.n.os.n.	158,2	7
27815	Příkosice	Rokycany	132,0	10
27816	Rokycany	Příkosice	290,4	22
27817	Příkosice	Rokycany	290,4	22
27818	Rokycany	Příkosice	171,6	13
27819	Příkosice	Rokycany	171,6	13
27820	Rokycany	Příkosice	290,4	22
27821	Příkosice	Rokycany	290,4	22
27822	Rokycany	Příkosice	290,4	22
27823	Příkosice	Rokycany	290,4	22
27824	Rokycany	Příkosice	290,4	22
27825	Příkosice	Rokycany	290,4	22
27826	Rokycany	Příkosice	171,6	13
27827	Příkosice	Rokycany	171,6	13
27828	Rokycany	Příkosice	290,4	22
27829	Příkosice	Rokycany	290,4	22
27830	Rokycany	Příkosice	171,6	13
27831	Příkosice	Rokycany	171,6	13
27832	Rokycany	Příkosice	132,0	10
27834	Rokycany	Příkosice	290,4	22
27835	Příkosice	Rokycany	290,4	22
27836	Rokycany	Příkosice	171,6	13
27837	Příkosice	Rokycany	171,6	13
27838	Rokycany	Příkosice	290,4	22
27839	Příkosice	Mirošov	112,2	22
27839	Mirošov	Rokycany	162,0	20
27840	Rokycany	Mirošov město z	119,6	13
27841	Mirošov město z	Rokycany	119,6	13

Příloha č. 2: Rozsah objednaného dopravního výkonu v závazku veřejné služby v územním obvodu Plzeňského kraje pro rok 2017 od 10. 12. do 31. 12. 2017 (nahrazuje přílohu č. 2 Smlouvy)

Číslo vlaku	Začátek smluvního úseku	Konec smluvního úseku	Období	
			10. 12. 2017 - 31. 12. 2017	Četnost
			Výkon *)	
27842	Rokycany	Příkosice	264,0	
27843	Příkosice	Plzeň hl.n.os.n.	716,0	
27850	Příkosice	Nezvěstice	180,7	
27851	Nezvěstice	Příkosice	180,7	
27852	Příkosice	Nezvěstice	222,4	
27853	Nezvěstice	Příkosice	180,7	
27854	Příkosice	Nezvěstice	291,9	
27855	Nezvěstice	Příkosice	222,4	
27856	Příkosice	Nezvěstice	0,0	
27857	Nezvěstice	Příkosice	291,9	
27858	Příkosice	Nezvěstice	305,8	
27859	Nezvěstice	Příkosice	0,0	
27860	Příkosice	Nezvěstice	125,1	
27861	Nezvěstice	Příkosice	305,8	
27862	Příkosice	Nezvěstice	180,7	
27863	Nezvěstice	Příkosice	125,1	
27864	Příkosice	Nezvěstice	305,8	
27865	Nezvěstice	Příkosice	180,7	
27866	Příkosice	Nezvěstice	180,7	
27867	Nezvěstice	Příkosice	180,7	
27868	Příkosice	Nezvěstice	305,8	
27869	Nezvěstice	Příkosice	305,8	
27870	Příkosice	Nezvěstice	278,0	
27871	Nezvěstice	Příkosice	305,8	
27875	Příkosice	Mirošov	102,0	
27881	Mirošov město z	Plzeň hl.n.os.n.	413,4	
27883	Mirošov město z	Rokycany	64,4	
27885	Mirošov	Rokycany	81,0	
27889	Mirošov město z	Rokycany	184,0	
27889	Rokycany	Plzeň hl.n.os.n.	158,2	
27900	Kasejovice	hr.VUSC 0310/0320 01	23,4	
27902	Nepomuk	hr.VUSC 0310/0320 01	205,4	
27903	hr.VUSC 0310/0320 01	Nepomuk	205,4	
27904	Nepomuk	hr.VUSC 0310/0320 01	205,4	
27905	hr.VUSC 0310/0320 01	Nepomuk	205,4	
27906	Nepomuk	hr.VUSC 0310/0320 01	268,6	
27907	hr.VUSC 0310/0320 01	Nepomuk	268,6	
27908	Nepomuk	hr.VUSC 0310/0320 01	347,6	
27909	hr.VUSC 0310/0320 01	Nepomuk	142,2	
27910	Nepomuk	hr.VUSC 0310/0320 01	31,6	
27911	hr.VUSC 0310/0320 01	Nepomuk	205,4	
27912	Nepomuk	hr.VUSC 0310/0320 01	347,6	
27913	hr.VUSC 0310/0320 01	Nepomuk	31,6	
27914	Nepomuk	hr.VUSC 0310/0320 01	205,4	
27915	hr.VUSC 0310/0320 01	Nepomuk	347,6	
27917	hr.VUSC 0310/0320 01	Nepomuk	205,4	
27918	Nepomuk	hr.VUSC 0310/0320 01	316,0	
27919	hr.VUSC 0310/0320 01	Nepomuk	316,0	
27920	Kasejovice	hr.VUSC 0310/0320 01	23,4	
27921	hr.VUSC 0310/0320 01	Kasejovice	23,4	
Součet výkonů vlaků ve vřkm			288 760,6	

Číslo vlaku	Začátek smluvního úseku	Konec smluvního úseku	Období 10. 12. 2017 - 31. 12. 2017	
			Výkon *)	Četnost
Sv vlaky				
7290	Bělá nad Radbuzou	Bor	65,7	3
7291	Bor	Bělá nad Radbuzou	65,7	3
7292	Bělá nad Radbuzou	Bor	65,7	3
7293	Bor	Bělá nad Radbuzou	131,4	6
7491	Domažlice město z	Domažlice	16,9	13
7690	Plasy	Žihle	17,8	1
7890	Mirošov	Plzeň hl.n.os.n.	92,1	3
7891	Plzeň hl.n.os.n.	Rokycany	113,0	5
7892	Rokycany	Plzeň hl.n.os.n.	45,2	2
8990	Nezvěstice	Plzeň hl.n.os.n.	0,0	0
8991	Plzeň hl.n.os.n.	Nezvěstice	0,0	0
8992	Nepomuk	Plzeň hl.n.os.n.	105,6	3
8993	Plzeň hl.n.os.n.	Nepomuk	105,6	3
17590	Sušice	Klatovy	118,2	3
17593	Janovice nad Úhlavou	Klatovy	30,4	4
27890	Mirošov	Mirošov město z	7,7	7
27891	Příkosice	Mirošov	40,8	8
27892	Mirošov	Příkosice	0,0	0
27893	Mirošov město z	Mirošov	7,7	7
27894	Mirošov	Příkosice	10,2	2
27896	Mirošov	Příkosice	40,8	8
Součet výkonů vlaků ve vkm			1 080,5	

Příloha č. 3: Rozsah objednaného dopravního výkonu v závazku veřejné služby Plzeňského kraje pro rok 2018 od 1. 1. 2018 do 8. 12. 2018
(nahrazuje přílohu č. 3 Smlouvy)

*) Výkon ve vlkm

Číslo vlaku	Začátek smluvního úseku	Konec smluvního úseku	1. čtvrtletí 2018		2. čtvrtletí 2018		3. čtvrtletí 2018		01. 10. 2018 - 08. 12. 2018		01. 01. 2018 - 08. 12. 2018	
			Výkon *)	Četnost	Výkon *)	Četnost	Výkon *)	Četnost	Výkon *)	Četnost	Výkon *)	Četnost
764	Klatovy	Žel.Ruda-Alžbětín	4 419,0	90	4 468,1	91	4 517,2	92	3 387,9	69	16 792,2	342
767	Žel.Ruda-Alžbětín	Klatovy	4 419,0	90	4 468,1	91	4 517,2	92	3 387,9	69	16 792,2	342
770	Klatovy	Žel.Ruda-Alžbětín	4 419,0	90	4 468,1	91	4 517,2	92	3 387,9	69	16 792,2	342
775	Žel.Ruda-Alžbětín	Klatovy	4 419,0	90	4 468,1	91	4 517,2	92	3 387,9	69	16 792,2	342
776	Klatovy	Žel.Ruda-Alžbětín	4 419,0	90	4 468,1	91	4 517,2	92	3 387,9	69	16 792,2	342
779	Žel.Ruda-Alžbětín	Klatovy	4 419,0	90	4 468,1	91	4 517,2	92	3 387,9	69	16 792,2	342
1668	Rokycany	Plzeň hl.n.os.n.	2 034,0	90	2 056,6	91	2 079,2	92	1 559,4	69	7 729,2	342
1669	Plzeň hl.n.os.n.	Rokycany	2 034,0	90	2 056,6	91	2 079,2	92	1 559,4	69	7 729,2	342
1837	Plzeň hl.n.os.n.	Rokycany	2 034,0	90	2 056,6	91	2 079,2	92	1 559,4	69	7 729,2	342
1838	Rokycany	Plzeň hl.n.os.n.	2 034,0	90	2 056,6	91	2 079,2	92	1 559,4	69	7 729,2	342
1859	Domažlice	Plzeň hl.n.os.n.	3 679,2	63	3 620,8	62	3 620,8	62	2 920,0	50	13 840,8	237
1960	Plzeň hl.n.os.n.	Klatovy	1 301,4	27	1 397,8	29	1 446,0	30	915,8	19	5 061,0	105
1960	Klatovy	Žel.Ruda-Alžbětín	4 419,0	90	4 468,1	91	4 517,2	92	3 387,9	69	16 792,2	342
1961	Klatovy	Plzeň hl.n.os.n.	3 036,6	63	2 988,4	62	2 988,4	62	2 410,0	50	11 423,4	237
1962	Plzeň hl.n.os.n.	Klatovy	3 036,6	63	2 988,4	62	2 988,4	62	2 410,0	50	11 423,4	237
1963	Klatovy	Plzeň hl.n.os.n.	3 036,6	63	2 988,4	62	2 988,4	62	2 410,0	50	11 423,4	237
1964	Plzeň hl.n.os.n.	Klatovy	3 036,6	63	2 988,4	62	2 988,4	62	2 410,0	50	11 423,4	237
1965	Klatovy	Plzeň hl.n.os.n.	3 036,6	63	2 988,4	62	2 988,4	62	2 410,0	50	11 423,4	237
1966	Plzeň hl.n.os.n.	Klatovy	3 036,6	63	2 988,4	62	2 988,4	62	2 410,0	50	11 423,4	237
1968	Plzeň hl.n.os.n.	Klatovy	3 036,6	63	2 988,4	62	2 988,4	62	2 410,0	50	11 423,4	237
1969	Plzeň hl.n.os.n.	hr.VUSC 0310/0320 02	3 836,7	63	3 775,8	62	3 775,8	62	3 045,0	50	14 433,3	237
1970	Rokycany	Plzeň hl.n.os.n.	1 423,8	63	1 401,2	62	1 401,2	62	1 130,0	50	5 356,2	237
1980	Plzeň hl.n.os.n.	hr.VUSC 0320/0410 01	6 408,0	90	6 479,2	91	6 550,4	92	4 912,8	69	24 350,4	342
1980	hr.VUSC 0320/0410 01	Cheb	1 769,7	51	1 700,3	49	2 012,6	58	1 388,0	40	6 870,6	198
1981	hr.VUSC 0320/0410 01	Plzeň hl.n.os.n.	5 411,2	76	5 482,4	77	5 340,0	75	4 272,0	60	20 505,6	288
1982	Plzeň hl.n.os.n.	hr.VUSC 0320/0410 01	0,0	0	1 352,8	19	5 197,6	73	0,0	0	6 550,4	92
1984	Plzeň hl.n.os.n.	Svojšín	3 771,0	90	3 812,9	91	3 854,8	92	2 891,1	69	14 329,8	342
1985	Svojšín	Plzeň hl.n.os.n.	3 771,0	90	3 812,9	91	3 854,8	92	2 891,1	69	14 329,8	342
1986	Plzeň hl.n.os.n.	Planá u Mar. Lázní	4 000,5	63	3 937,0	62	3 937,0	62	3 175,0	50	15 049,5	237
1987	Planá u Mar. Lázní	Plzeň hl.n.os.n.	4 000,5	63	3 937,0	62	3 937,0	62	3 175,0	50	15 049,5	237
1988	Plzeň hl.n.os.n.	hr.VUSC 0320/0410 01	854,4	12	925,6	13	925,6	13	712,0	10	3 417,6	48
1989	Karlovy Vary	Cheb	2 646,9	51	2 543,1	49	3 010,2	58	2 076,0	40	10 276,2	198
1989	Cheb	hr.VUSC 0320/0410 01	2 706,6	78	2 706,6	78	3 053,6	88	2 047,3	59	10 514,1	303
1989	hr.VUSC 0320/0410 01	Plzeň hl.n.os.n.	6 408,0	90	6 479,2	91	6 550,4	92	4 912,8	69	24 350,4	342
1990	Plzeň hl.n.os.n.	hr.VUSC 0320/0410 01	4 556,8	64	4 556,8	64	4 485,6	63	3 488,8	49	17 088,0	240
1991	hr.VUSC 0320/0410 01	Plzeň hl.n.os.n.	0,0	0	1 352,8	19	5 197,6	73	0,0	0	6 550,4	92
5770	Domažlice	Č.Kubice st.hr.	1 449,0	90	1 465,1	91	1 481,2	92	1 110,9	69	5 506,2	342
5771	Č.Kubice st.hr.	Domažlice	1 449,0	90	1 465,1	91	1 481,2	92	1 110,9	69	5 506,2	342
5772	Domažlice	Č.Kubice st.hr.	1 449,0	90	1 465,1	91	1 481,2	92	1 110,9	69	5 506,2	342
5773	Č.Kubice st.hr.	Domažlice	1 014,3	63	998,2	62	998,2	62	805,0	50	3 815,7	237
5777	Č.Kubice st.hr.	Domažlice	434,7	27	466,9	29	483,0	30	305,9	19	1 690,5	105
7029	Cheb	Karlovy Vary	2 646,9	51	2 543,1	49	3 010,2	58	2 076,0	40	10 276,2	198
7200	Domažlice	Tachov	4 762,8	63	4 687,2	62	4 687,2	62	3 780,0	50	17 917,2	237
7201	Planá u Mar. Lázní	Domažlice	5 550,3	63	5 462,2	62	5 462,2	62	4 405,0	50	20 879,7	237
7202	Domažlice	Planá u Mar. Lázní	7 929,0	90	8 017,1	91	8 105,2	92	6 078,9	69	30 130,2	342
7203	Planá u Mar. Lázní	Domažlice	2 378,7	27	2 554,9	29	2 643,0	30	1 673,9	19	9 250,5	105
7204	Domažlice	Planá u Mar. Lázní	7 929,0	90	8 017,1	91	8 105,2	92	6 078,9	69	30 130,2	342
7205	Planá u Mar. Lázní	Domažlice	7 929,0	90	8 017,1	91	8 105,2	92	6 078,9	69	30 130,2	342
7206	Domažlice	Tachov	4 762,8	63	4 687,2	62	4 687,2	62	3 780,0	50	17 917,2	237
7207	Tachov	Bělá nad Radbuzou	3 600,0	90	3 640,0	91	3 680,0	92	2 760,0	69	13 680,0	342
7207	Bělá nad Radbuzou	Domažlice	2 242,8	63	2 207,2	62	2 207,2	62	1 780,0	50	8 437,2	237
7208	Domažlice	Tachov	2 041,2	27	2 192,4	29	2 268,0	30	1 436,0	19	7 938,0	105
7209	Tachov	Bělá nad Radbuzou	2 000,0	50	1 960,0	49	1 960,0	49	1 600,0	40	7 520,0	188

vlak	úseku	úseku	Výkon *)	Četnost	Výkon *)	Četnost	Výkon *)	Četnost	Výkon *)	Četnost	Výkon *)	Četnost	Výkon *)	Četnost
7209	Bělá nad Radbuzou	Poběžovice	1 093,4	77	1 093,4	77	1 121,8	79	837,8	59	4 146,4	292		
7209	Poběžovice	Domažlice	1 926,0	90	1 947,4	91	1 968,8	92	1 476,6	69	7 318,8	342		
7210	Domažlice	Tachov	4 762,8	63	4 687,2	62	4 687,2	62	3 780,0	50	17 917,2	237		
7211	Tachov	Bělá nad Radbuzou	3 600,0	90	3 640,0	91	3 680,0	92	2 760,0	69	13 680,0	342		
7211	Bělá nad Radbuzou	Domažlice	3 204,0	90	3 239,6	91	3 275,2	92	2 456,4	69	12 175,2	342		
7212	Domažlice	Bělá nad Radbuzou	3 204,0	90	3 239,6	91	3 275,2	92	2 456,4	69	12 175,2	342		
7212	Bělá nad Radbuzou	Planá u Mar. Lázní	4 725,0	90	4 777,5	91	4 830,0	92	3 622,5	69	17 955,0	342		
7220	Bělá nad Radbuzou	Tachov	1 080,0	27	1 160,0	29	1 200,0	30	760,0	19	4 200,0	105		
7222	Bělá nad Radbuzou	Planá u Mar. Lázní	3 307,5	63	3 255,0	62	3 255,0	62	2 625,0	50	12 442,5	237		
7223	Tachov	Bělá nad Radbuzou	2 520,0	63	2 480,0	62	2 480,0	62	2 000,0	50	9 480,0	237		
7225	Tachov	Bělá nad Radbuzou	520,0	13	520,0	13	520,0	13	400,0	10	1 960,0	49		
7227	Planá u Mar. Lázní	Bělá nad Radbuzou	4 725,0	90	4 777,5	91	4 830,0	92	3 622,5	69	17 955,0	342		
7230	Domažlice	Horšovský Týn	1 978,2	63	1 946,8	62	1 946,8	62	1 570,0	50	7 441,8	237		
7231	Bělá nad Radbuzou	Domažlice	2 242,8	63	2 207,2	62	2 207,2	62	1 780,0	50	8 437,2	237		
7232	Domažlice	Poběžovice	1 926,0	90	1 947,4	91	1 968,8	92	1 476,6	69	7 318,8	342		
7232	Poběžovice	Bělá nad Radbuzou	1 093,4	77	1 093,4	77	1 121,8	79	837,8	59	4 146,4	292		
7233	Bělá nad Radbuzou	Domažlice	2 242,8	63	2 207,2	62	2 207,2	62	1 780,0	50	8 437,2	237		
7234	Domažlice	Bělá nad Radbuzou	3 204,0	90	3 239,6	91	3 275,2	92	2 456,4	69	12 175,2	342		
7235	Bělá nad Radbuzou	Domažlice	2 242,8	63	2 207,2	62	2 207,2	62	1 780,0	50	8 437,2	237		
7236	Domažlice	Poběžovice	1 348,2	63	1 326,8	62	1 326,8	62	1 070,0	50	5 071,8	237		
7237	Bělá nad Radbuzou	Domažlice	961,2	27	1 032,4	29	1 068,0	30	676,4	19	3 738,0	105		
7239	Bělá nad Radbuzou	Domažlice	2 242,8	63	2 207,2	62	2 207,2	62	1 780,0	50	8 437,2	237		
7241	Bělá nad Radbuzou	Domažlice	961,2	27	1 032,4	29	1 068,0	30	676,4	19	3 738,0	105		
7243	Poběžovice	Domažlice	1 348,2	63	1 326,8	62	1 326,8	62	1 070,0	50	5 071,8	237		
7245	Planá u Mar. Lázní	Tachov	950,0	76	962,5	77	937,5	75	750,0	60	3 600,0	288		
7246	Tachov	Planá u Mar. Lázní	950,0	76	962,5	77	937,5	75	750,0	60	3 600,0	288		
7247	Planá u Mar. Lázní	Tachov	787,5	63	775,0	62	775,0	62	625,0	50	2 962,5	237		
7248	Tachov	Planá u Mar. Lázní	787,5	63	775,0	62	775,0	62	625,0	50	2 962,5	237		
7249	Planá u Mar. Lázní	Tachov	787,5	63	775,0	62	775,0	62	625,0	50	2 962,5	237		
7250	Tachov	Planá u Mar. Lázní	1 125,0	90	1 137,5	91	1 150,0	92	862,5	69	4 275,0	342		
7251	Planá u Mar. Lázní	Tachov	1 125,0	90	1 137,5	91	1 150,0	92	862,5	69	4 275,0	342		
7252	Tachov	Planá u Mar. Lázní	1 125,0	90	1 137,5	91	1 150,0	92	862,5	69	4 275,0	342		
7253	Planá u Mar. Lázní	Tachov	0,0	0	237,5	19	912,5	73	0,0	0	1 150,0	92		
7254	Tachov	Planá u Mar. Lázní	0,0	0	237,5	19	912,5	73	0,0	0	1 150,0	92		
7255	Planá u Mar. Lázní	Tachov	1 125,0	90	1 137,5	91	1 150,0	92	862,5	69	4 275,0	342		
7256	Tachov	Planá u Mar. Lázní	787,5	63	775,0	62	775,0	62	625,0	50	2 962,5	237		
7257	Planá u Mar. Lázní	Tachov	787,5	63	775,0	62	775,0	62	625,0	50	2 962,5	237		
7258	Tachov	Planá u Mar. Lázní	1 125,0	90	1 137,5	91	1 150,0	92	862,5	69	4 275,0	342		
7259	Planá u Mar. Lázní	Tachov	1 125,0	90	1 137,5	91	1 150,0	92	862,5	69	4 275,0	342		
7260	Tachov	Planá u Mar. Lázní	1 125,0	90	1 137,5	91	1 150,0	92	862,5	69	4 275,0	342		
7261	Planá u Mar. Lázní	Tachov	1 125,0	90	1 137,5	91	1 150,0	92	862,5	69	4 275,0	342		
7262	Tachov	Planá u Mar. Lázní	1 125,0	90	1 137,5	91	1 150,0	92	862,5	69	4 275,0	342		
7263	Planá u Mar. Lázní	Tachov	1 125,0	90	1 137,5	91	1 150,0	92	862,5	69	4 275,0	342		
7264	Tachov	Planá u Mar. Lázní	0,0	0	0,0	0	537,5	43	0,0	0	537,5	43		
7265	Planá u Mar. Lázní	Tachov	787,5	63	775,0	62	775,0	62	625,0	50	2 962,5	237		
7266	Tachov	Planá u Mar. Lázní	787,5	63	775,0	62	775,0	62	625,0	50	2 962,5	237		
7267	Planá u Mar. Lázní	Tachov	1 125,0	90	1 137,5	91	1 150,0	92	862,5	69	4 275,0	342		
7268	Tachov	Planá u Mar. Lázní	1 125,0	90	1 137,5	91	1 150,0	92	862,5	69	4 275,0	342		
7270	Blovice	Přovary	2 948,4	63	2 901,6	62	2 901,6	62	2 340,0	50	11 091,6	237		
7271	Pízeň hl.n.os.n.	Blovice	1 499,4	63	1 475,6	62	1 475,6	62	1 190,0	50	5 640,6	237		
7272	Pízeň hl.n.os.n.	Kozolupy	693,0	63	682,0	62	682,0	62	550,0	50	2 607,0	237		
7273	Přovary	Pízeň hl.n.os.n.	1 449,0	63	1 426,0	62	1 426,0	62	1 150,0	50	5 451,0	237		
7274	Blovice	Kozolupy	2 192,4	63	2 157,6	62	2 157,6	62	1 740,0	50	8 247,6	237		
7275	Kozolupy	Blovice	2 192,4	63	2 157,6	62	2 157,6	62	1 740,0	50	8 247,6	237		
7276	Blovice	Kozolupy	2 192,4	63	2 157,6	62	2 157,6	62	1 740,0	50	8 247,6	237		

Příloha č. 3: Rozsah objednaného dopravního výkonu v závazku veřejné služby Plzeňského kraje pro rok 2018 od 1. 1. 2018 do 8. 12. 2018
(nahrazuje přílohu č. 3 Smlouvy)

Číslo vlaku	Začátek smluvního úseku	Konec smluvního úseku	1. čtvrtletí 2018		2. čtvrtletí 2018		3. čtvrtletí 2018		01. 10. 2018 - 08. 12. 2018		01. 01. 2018 - 08. 12. 2018	
			Výkon *)	Četnost	Výkon *)	Četnost	Výkon *)	Četnost	Výkon *)	Četnost	Výkon *)	Četnost
7277	Kozolupy	Blovice	2 192,4	63	2 157,6	62	2 157,6	62	1 740,0	50	8 247,6	237
7278	Blovice	Kozolupy	2 192,4	63	2 157,6	62	2 157,6	62	1 740,0	50	8 247,6	237
7279	Kozolupy	Blovice	2 192,4	63	2 157,6	62	2 157,6	62	1 740,0	50	8 247,6	237
7280	Blovice	Kozolupy	2 192,4	63	2 157,6	62	2 157,6	62	1 740,0	50	8 247,6	237
7281	Kozolupy	Blovice	2 192,4	63	2 157,6	62	2 157,6	62	1 740,0	50	8 247,6	237
7282	Blovice	Kozolupy	2 192,4	63	2 157,6	62	2 157,6	62	1 740,0	50	8 247,6	237
7283	Kozolupy	Blovice	2 192,4	63	2 157,6	62	2 157,6	62	1 740,0	50	8 247,6	237
7284	Blovice	Přovany	2 948,4	63	2 901,6	62	2 901,6	62	2 340,0	50	11 091,6	237
7285	Kozolupy	Blovice	2 192,4	63	2 157,6	62	2 157,6	62	1 740,0	50	8 247,6	237
7287	Přovany	Plzeň hl.n.os.n.	1 449,0	63	1 426,0	62	1 426,0	62	1 150,0	50	5 451,0	237
7331	Svojsín	Plzeň hl.n.os.n.	1 089,4	26	1 215,1	29	1 257,0	30	796,1	19	4 357,6	104
7332	Plzeň hl.n.os.n.	Svojsín	3 771,0	90	3 812,9	91	3 854,8	92	2 891,1	69	14 329,8	342
7333	Svojsín	Rokycany	4 063,5	63	3 999,0	62	3 999,0	62	3 225,0	50	15 286,5	237
7335	Přovany	Plzeň hl.n.os.n.	621,0	27	0,0	0	0,0	0	437,0	19	1 058,0	46
7374	Mariánské Lázně	Cheb	820,8	27	881,6	29	912,0	30	577,6	19	3 192,0	105
7375	Cheb	Mariánské Lázně	820,8	27	881,6	29	912,0	30	577,6	19	3 192,0	105
7376	Mariánské Lázně	Cheb	820,8	27	881,6	29	912,0	30	577,6	19	3 192,0	105
7379	Cheb	Mariánské Lázně	2 736,0	90	2 766,4	91	2 796,8	92	2 097,6	69	10 396,8	342
7400	Plzeň hl.n.os.n.	Domažlice	3 679,2	63	3 620,8	62	3 620,8	62	2 920,0	50	13 840,8	237
7401	Domažlice město z	Plzeň hl.n.os.n.	5 313,3	89	5 432,7	91	5 492,4	92	4 119,3	69	20 357,7	341
7402	Plzeň hl.n.os.n.	Domažlice	3 679,2	63	3 620,8	62	3 620,8	62	2 920,0	50	13 840,8	237
7403	Domažlice město z	Plzeň hl.n.os.n.	3 761,1	63	3 701,4	62	3 701,4	62	2 985,0	50	14 148,9	237
7404	Plzeň hl.n.os.n.	Domažlice	1 518,4	26	1 693,6	29	1 752,0	30	1 109,6	19	6 073,6	104
7405	Domažlice město z	Domažlice	33,8	26	37,7	29	39,0	30	24,7	19	135,2	104
7405	Domažlice	Plzeň hl.n.os.n.	5 197,6	89	5 314,4	91	5 372,8	92	4 029,6	69	19 914,4	341
7406	Plzeň hl.n.os.n.	Domažlice město z	3 761,1	63	3 701,4	62	3 701,4	62	2 985,0	50	14 148,9	237
7407	Domažlice město z	Plzeň hl.n.os.n.	3 761,1	63	3 701,4	62	3 701,4	62	2 985,0	50	14 148,9	237
7408	Plzeň hl.n.os.n.	Domažlice město z	5 373,0	90	5 432,7	91	5 492,4	92	4 119,3	69	20 417,4	342
7409	Domažlice město z	Plzeň hl.n.os.n.	1 611,9	27	1 731,3	29	1 791,0	30	1 134,3	19	6 268,5	105
7410	Plzeň hl.n.os.n.	Domažlice město z	5 373,0	90	5 432,7	91	5 492,4	92	4 119,3	69	20 417,4	342
7411	Domažlice	Plzeň hl.n.os.n.	3 679,2	63	3 620,8	62	3 620,8	62	2 920,0	50	13 840,8	237
7412	Plzeň hl.n.os.n.	Domažlice město z	5 373,0	90	5 432,7	91	5 492,4	92	4 119,3	69	20 417,4	342
7413	Domažlice město z	Plzeň hl.n.os.n.	5 373,0	90	5 432,7	91	5 492,4	92	4 119,3	69	20 417,4	342
7414	Plzeň hl.n.os.n.	Domažlice město z	3 761,1	63	3 701,4	62	3 701,4	62	2 985,0	50	14 148,9	237
7415	Domažlice město z	Plzeň hl.n.os.n.	5 373,0	90	5 432,7	91	5 492,4	92	4 119,3	69	20 417,4	342
7416	Plzeň hl.n.os.n.	Domažlice	5 256,0	90	5 314,4	91	5 372,8	92	4 029,6	69	19 972,8	342
7416	Domažlice	Domažlice město z	35,1	27	37,7	29	39,0	30	24,7	19	136,5	105
7417	Domažlice město z	Plzeň hl.n.os.n.	5 373,0	90	5 432,7	91	5 492,4	92	4 119,3	69	20 417,4	342
7418	Plzeň hl.n.os.n.	Domažlice město z	3 761,1	63	3 701,4	62	3 701,4	62	2 985,0	50	14 148,9	237
7419	Domažlice město z	Plzeň hl.n.os.n.	3 761,1	63	3 701,4	62	3 701,4	62	2 985,0	50	14 148,9	237
7420	Plzeň hl.n.os.n.	Domažlice	5 256,0	90	5 314,4	91	5 372,8	92	4 029,6	69	19 972,8	342
7420	Domažlice	Domažlice město z	35,1	27	37,7	29	39,0	30	24,7	19	136,5	105
7421	Domažlice město z	Plzeň hl.n.os.n.	5 373,0	90	5 432,7	91	5 492,4	92	4 119,3	69	20 417,4	342
7422	Plzeň hl.n.os.n.	Domažlice	3 679,2	63	3 620,8	62	3 620,8	62	2 920,0	50	13 840,8	237
7423	Domažlice	Plzeň hl.n.os.n.	3 679,2	63	3 620,8	62	3 620,8	62	2 920,0	50	13 840,8	237
7424	Plzeň hl.n.os.n.	Domažlice město z	5 373,0	90	5 432,7	91	5 492,4	92	4 119,3	69	20 417,4	342
7425	Domažlice město z	Plzeň hl.n.os.n.	5 373,0	90	5 432,7	91	5 492,4	92	4 119,3	69	20 417,4	342
7426	Plzeň hl.n.os.n.	Domažlice město z	3 761,1	63	3 701,4	62	3 701,4	62	2 985,0	50	14 148,9	237
7427	Domažlice	Plzeň hl.n.os.n.	3 679,2	63	3 620,8	62	3 620,8	62	2 920,0	50	13 840,8	237
7428	Plzeň hl.n.os.n.	Nýřany	1 206,0	90	1 219,4	91	1 232,8	92	924,6	69	4 582,8	342
7428	Nýřany	Domažlice město z	1 250,1	27	1 342,7	29	1 389,0	30	879,7	19	4 861,5	105
7429	Domažlice	Plzeň hl.n.os.n.	1 576,8	27	1 693,6	29	1 752,0	30	1 109,6	19	6 132,0	105
7430	Plzeň hl.n.os.n.	Domažlice	5 256,0	90	5 314,4	91	5 372,8	92	4 029,6	69	19 972,8	342
7430	Domažlice	Domažlice město z	35,1	27	37,7	29	39,0	30	24,7	19	136,5	105
7431	Domažlice město z	Plzeň hl.n.os.n.	3 761,1	63	3 701,4	62	3 701,4	62	2 985,0	50	14 148,9	237

Císlo vlaku	úseku												
7432	Pízeň hl.n.os.n.	Domažlice město z	5 373,0	90	5 432,7	29	1 389,0	92	924,6	69	1 000,0	237	
7433	Domažlice město z	Nýřany	1 250,1	27	1 342,7	29	1 389,0	92	924,6	69	1 000,0	237	
7433	Nýřany	Pízeň hl.n.os.n.	1 206,0	90	1 219,4	91	1 232,8	62	670,0	50	3 175,8	237	
7440	Pízeň hl.n.os.n.	Nýřany	844,2	63	830,8	62	830,8	62	670,0	50	3 175,8	237	
7441	Nýřany	Pízeň hl.n.os.n.	844,2	63	830,8	62	830,8	62	670,0	50	3 175,8	237	
7442	Pízeň hl.n.os.n.	Nýřany	804,0	60	830,8	62	254,6	19	643,2	48	2 532,6	189	
7443	Nýřany	Pízeň hl.n.os.n.	804,0	60	830,8	62	254,6	19	643,2	48	2 532,6	189	
7450	Stod	Domažlice	2 079,0	63	2 046,0	62	2 046,0	62	1 650,0	50	7 821,0	237	
7451	Stod	Pízeň hl.n.os.n.	1 600,2	63	1 574,8	62	1 574,8	62	1 270,0	50	6 019,8	237	
7452	Pízeň hl.n.os.n.	Stod	1 600,2	63	1 574,8	62	1 574,8	62	1 270,0	50	6 019,8	237	
7500	Pízeň hl.n.os.n.	Klatovy	3 036,6	63	2 988,4	62	2 988,4	62	2 410,0	50	11 423,4	237	
7500	Klatovy	Žel.Ruda-Alžbětín	2 651,4	54	736,5	15	2 602,3	53	0,0	0	5 990,2	122	
7501	Žel.Ruda-Alžbětín	Klatovy	1 129,3	23	0,0	0	0,0	0	0,0	0	1 129,3	23	
7501	Klatovy	Pízeň hl.n.os.n.	4 338,0	90	4 386,2	91	4 434,4	92	3 325,8	69	16 484,4	342	
7502	Pízeň hl.n.os.n.	Klatovy	1 301,4	27	1 397,8	29	1 446,0	30	915,8	19	5 061,0	105	
7502	Klatovy	Žel.Ruda-Alžbětín	1 129,3	23	343,7	7	1 227,5	25	0,0	0	2 700,5	55	
7503	Žel.Ruda-Alžbětín	Klatovy	2 651,4	54	1 080,2	22	3 829,8	78	0,0	0	7 561,4	154	
7503	Klatovy	Pízeň hl.n.os.n.	4 338,0	90	4 386,2	91	4 434,4	92	3 325,8	69	16 484,4	342	
7505	Žel.Ruda-Alžbětín	Pízeň hl.n.os.n.	8 757,0	90	8 854,3	91	8 951,6	92	6 713,7	69	33 276,6	342	
7510	Pízeň hl.n.os.n.	Klatovy	3 036,6	63	2 988,4	62	2 988,4	62	2 410,0	50	11 423,4	237	
7511	Klatovy	Pízeň hl.n.os.n.	4 289,8	89	4 386,2	91	4 434,4	92	3 325,8	69	16 436,2	341	
7513	Klatovy	Pízeň hl.n.os.n.	3 036,6	63	2 988,4	62	2 988,4	62	2 410,0	50	11 423,4	237	
7514	Pízeň hl.n.os.n.	Klatovy	3 036,6	63	2 988,4	62	2 988,4	62	2 410,0	50	11 423,4	237	
7515	Klatovy	Pízeň hl.n.os.n.	4 338,0	90	4 386,2	91	4 434,4	92	3 325,8	69	16 484,4	342	
7516	Pízeň hl.n.os.n.	Klatovy	3 036,6	63	2 988,4	62	2 988,4	62	2 410,0	50	11 423,4	237	
7517	Klatovy	Pízeň hl.n.os.n.	4 338,0	90	4 386,2	91	4 434,4	92	3 325,8	69	16 484,4	342	
7518	Pízeň hl.n.os.n.	Klatovy	4 338,0	90	4 386,2	91	4 434,4	92	3 325,8	69	16 484,4	342	
7519	Klatovy	Pízeň hl.n.os.n.	3 036,6	63	2 988,4	62	2 988,4	62	2 410,0	50	11 423,4	237	
7520	Pízeň hl.n.os.n.	Klatovy	4 338,0	90	4 386,2	91	4 434,4	92	3 325,8	69	16 484,4	342	
7521	Klatovy	Pízeň hl.n.os.n.	4 338,0	90	4 386,2	91	4 434,4	92	3 325,8	69	16 484,4	342	
7522	Pízeň hl.n.os.n.	Klatovy	4 338,0	90	4 386,2	91	4 434,4	92	3 325,8	69	16 484,4	342	
7524	Pízeň hl.n.os.n.	Klatovy	1 301,4	27	1 397,8	29	1 446,0	30	915,8	19	5 061,0	105	
7526	Pízeň hl.n.os.n.	Klatovy	4 338,0	90	4 386,2	91	4 434,4	92	3 325,8	69	16 484,4	342	
7541	Žel.Ruda-Alžbětín	Klatovy	3 093,3	63	3 044,2	62	3 044,2	62	2 455,0	50	11 636,7	237	
7542	Klatovy	Žel.Ruda-Alžbětín	4 419,0	90	4 468,1	91	4 517,2	92	3 387,9	69	16 792,2	342	
7543	Žel.Ruda-Alžbětín	Klatovy	4 369,9	89	4 468,1	91	4 517,2	92	3 387,9	69	16 743,1	341	
7544	Klatovy	Žel.Ruda-Alžbětín	4 419,0	90	4 468,1	91	4 517,2	92	3 387,9	69	16 792,2	342	
7545	Žel.Ruda-Alžbětín	Klatovy	4 419,0	90	4 468,1	91	4 517,2	92	3 387,9	69	16 792,2	342	
7546	Klatovy	Žel.Ruda-Alžbětín	3 093,3	63	3 044,2	62	3 044,2	62	2 455,0	50	11 636,7	237	
7547	Žel.Ruda-Alžbětín	Klatovy	4 419,0	90	4 468,1	91	4 517,2	92	3 387,9	69	16 792,2	342	
7548	Klatovy	Žel.Ruda-Alžbětín	4 419,0	90	4 468,1	91	4 517,2	92	3 387,9	69	16 792,2	342	
7549	Žel.Ruda-Alžbětín	Klatovy	4 419,0	90	4 468,1	91	4 517,2	92	3 387,9	69	16 792,2	342	
7550	Klatovy	Žel.Ruda-Alžbětín	4 419,0	90	4 468,1	91	4 517,2	92	3 387,9	69	16 792,2	342	
7560	Klatovy	Nýrsko	951,3	63	936,2	62	936,2	62	755,0	50	3 578,7	237	
7561	Nýrsko	Klatovy	951,3	63	936,2	62	936,2	62	755,0	50	3 578,7	237	
7562	Janovice nad Úhlavou	Nýrsko	472,5	63	465,0	62	465,0	62	375,0	50	1 777,5	237	
7600	Pízeň hl.n.os.n.	Plasy	2 925,0	90	2 957,5	91	2 990,0	92	2 242,5	69	11 115,0	342	
7600	Plasy	Žihle	1 121,4	63	1 103,6	62	1 441,8	81	890,0	50	4 556,8	256	
7602	Pízeň hl.n.os.n.	Mladotice	3 618,0	90	3 658,2	91	3 698,4	92	2 773,8	69	13 748,4	342	
7602	Mladotice	Žihle	636,3	63	626,2	62	626,2	62	505,0	50	2 393,7	237	
7603	Žihle	Pízeň hl.n.os.n.	3 822,8	76	3 873,1	77	3 772,5	75	3 018,0	60	14 486,4	288	
7604	Pízeň hl.n.os.n.	Žihle	4 527,0	90	4 577,3	91	4 627,6	92	3 470,7	69	17 202,6	342	
7605	Žihle	Pízeň hl.n.os.n.	3 168,9	63	3 118,6	62	3 118,6	62	2 515,0	50	11 921,1	237	
7606	Pízeň hl.n.os.n.	Mladotice	3 618,0	90	3 658,2	91	3 698,4	92	2 773,8	69	13 748,4	342	
7606	Mladotice	Žihle	272,7	27	292,9	29	303,0	30	191,9	19	1 060,5	105	

**Příloha č. 3: Rozsah objednaného dopravního výkonu v závazku veřejné služby Plzeňského kraje pro rok 2018 od 1. 1. 2018 do 8. 12. 2018
(nahrazuje přílohu č. 3 Smlouvy)**

Číslo vlaku	Začátek smluvního úseku	Konec smluvního úseku	1. čtvrtletí 2018		2. čtvrtletí 2018		3. čtvrtletí 2018		01. 10. 2018 - 08. 12. 2018		01. 01. 2018 - 08. 12. 2018	
			Výkon *)	Četnost	Výkon *)	Četnost	Výkon *)	Četnost	Výkon *)	Četnost	Výkon *)	Četnost
7607	Žihle	Plzeň hl.n.os.n.	1 358,1	27	1 458,7	29	1 509,0	30	955,7	19	5 281,5	105
7608	Plzeň hl.n.os.n.	Mladotice	3 618,0	90	3 658,2	91	3 698,4	92	2 773,8	69	13 748,4	342
7608	Mladotice	Žihle	767,6	76	777,7	77	767,6	76	595,9	59	2 908,8	288
7609	Žihle	Plzeň hl.n.os.n.	3 168,9	63	3 118,6	62	3 118,6	62	2 515,0	50	11 921,1	237
7610	Plzeň hl.n.os.n.	Žihle	4 527,0	90	4 577,3	91	4 627,6	92	3 470,7	69	17 202,6	342
7611	Žihle	Plasy	0,0	0	0,0	0	338,2	19	0,0	0	338,2	19
7611	Plasy	Plzeň hl.n.os.n.	2 925,0	90	2 957,5	91	2 990,0	92	2 242,5	69	11 115,0	342
7613	Žihle	Mladotice	636,3	63	626,2	62	626,2	62	505,0	50	2 393,7	237
7613	Mladotice	Plzeň hl.n.os.n.	3 618,0	90	3 658,2	91	3 698,4	92	2 773,8	69	13 748,4	342
7615	Žihle	Plzeň hl.n.os.n.	4 527,0	90	4 577,3	91	4 627,6	92	3 470,7	69	17 202,6	342
7617	Žihle	Mladotice	272,7	27	292,9	29	303,0	30	191,9	19	1 060,5	105
7617	Mladotice	Plzeň hl.n.os.n.	3 618,0	90	3 658,2	91	3 698,4	92	2 773,8	69	13 748,4	342
7640	Plzeň hl.n.os.n.	Plasy	2 925,0	90	2 957,5	91	2 990,0	92	2 242,5	69	11 115,0	342
7640	Plasy	Mladotice	592,9	77	592,9	77	592,9	77	462,0	60	2 240,7	291
7641	Mladotice	Plasy	592,9	77	592,9	77	592,9	77	462,0	60	2 240,7	291
7641	Plasy	Plzeň hl.n.os.n.	2 925,0	90	2 957,5	91	2 990,0	92	2 242,5	69	11 115,0	342
7660	Plzeň hl.n.os.n.	Plasy	2 080,0	64	2 015,0	62	2 015,0	62	1 625,0	50	7 735,0	238
7661	Plasy	Plzeň hl.n.os.n.	2 892,5	89	2 957,5	91	2 990,0	92	2 242,5	69	11 082,5	341
7662	Plzeň hl.n.os.n.	Plasy	2 047,5	63	2 015,0	62	2 015,0	62	1 625,0	50	7 702,5	237
7663	Plasy	Plzeň hl.n.os.n.	2 047,5	63	2 015,0	62	2 015,0	62	1 625,0	50	7 702,5	237
7664	Plzeň hl.n.os.n.	Plasy	2 047,5	63	2 015,0	62	2 015,0	62	1 625,0	50	7 702,5	237
7665	Plasy	Plzeň hl.n.os.n.	2 047,5	63	2 015,0	62	2 015,0	62	1 625,0	50	7 702,5	237
7666	Plzeň hl.n.os.n.	Plasy	2 925,0	90	2 957,5	91	2 990,0	92	2 242,5	69	11 115,0	342
7667	Plasy	Plzeň hl.n.os.n.	2 047,5	63	2 015,0	62	2 015,0	62	1 625,0	50	7 702,5	237
7668	Plzeň hl.n.os.n.	Plasy	2 047,5	63	2 015,0	62	2 015,0	62	1 625,0	50	7 702,5	237
7669	Plasy	Plzeň hl.n.os.n.	2 925,0	90	2 957,5	91	2 990,0	92	2 242,5	69	11 115,0	342
7670	Plzeň hl.n.os.n.	Plasy	2 047,5	63	2 015,0	62	2 015,0	62	1 625,0	50	7 702,5	237
7671	Plasy	Plzeň hl.n.os.n.	2 047,5	63	2 015,0	62	2 015,0	62	1 625,0	50	7 702,5	237
7672	Plzeň hl.n.os.n.	Plasy	2 047,5	63	2 015,0	62	2 015,0	62	1 625,0	50	7 702,5	237
7673	Plasy	Plzeň hl.n.os.n.	2 047,5	63	2 015,0	62	2 015,0	62	1 625,0	50	7 702,5	237
7674	Plzeň hl.n.os.n.	Plasy	2 047,5	63	2 015,0	62	2 015,0	62	1 625,0	50	7 702,5	237
7675	Mladotice	Plasy	107,8	14	107,8	14	123,2	16	77,0	10	415,8	54
7675	Plasy	Plzeň hl.n.os.n.	2 502,5	77	2 470,0	76	2 535,0	78	1 950,0	60	9 457,5	291
7676	Plzeň hl.n.os.n.	Plasy	2 925,0	90	2 957,5	91	2 990,0	92	2 242,5	69	11 115,0	342
7800	hr.VUSC 0200/0320 01	Plzeň hl.n.os.n.	3 818,1	89	3 903,9	91	3 946,8	92	2 960,1	69	14 628,9	341
7801	Plzeň hl.n.os.n.	hr.VUSC 0200/0320 01	2 702,7	63	2 659,8	62	2 659,8	62	2 145,0	50	10 167,3	237
7802	hr.VUSC 0200/0320 01	Plzeň hl.n.os.n.	2 702,7	63	2 659,8	62	2 659,8	62	2 145,0	50	10 167,3	237
7803	Plzeň hl.n.os.n.	hr.VUSC 0200/0320 01	1 158,3	27	1 244,1	29	1 287,0	30	815,1	19	4 504,5	105
7804	hr.VUSC 0200/0320 01	Plzeň hl.n.os.n.	1 158,3	27	1 244,1	29	1 287,0	30	815,1	19	4 504,5	105
7805	Plzeň hl.n.os.n.	hr.VUSC 0200/0320 01	3 861,0	90	3 903,9	91	3 946,8	92	2 960,1	69	14 671,8	342
7806	hr.VUSC 0200/0320 01	Plzeň hl.n.os.n.	2 702,7	63	2 659,8	62	2 659,8	62	2 145,0	50	10 167,3	237
7807	Plzeň hl.n.os.n.	hr.VUSC 0200/0320 01	3 861,0	90	3 903,9	91	3 946,8	92	2 960,1	69	14 671,8	342
7808	hr.VUSC 0200/0320 01	Plzeň hl.n.os.n.	3 861,0	90	3 903,9	91	3 946,8	92	2 960,1	69	14 671,8	342
7809	Plzeň hl.n.os.n.	hr.VUSC 0200/0320 01	3 861,0	90	3 903,9	91	3 946,8	92	2 960,1	69	14 671,8	342
7810	hr.VUSC 0200/0320 01	Plzeň hl.n.os.n.	3 861,0	90	3 903,9	91	3 946,8	92	2 960,1	69	14 671,8	342
7811	Plzeň hl.n.os.n.	hr.VUSC 0200/0320 01	2 702,7	63	2 659,8	62	2 659,8	62	2 145,0	50	10 167,3	237
7812	hr.VUSC 0200/0320 01	Plzeň hl.n.os.n.	3 861,0	90	3 903,9	91	3 946,8	92	2 960,1	69	14 671,8	342
7813	Plzeň hl.n.os.n.	hr.VUSC 0200/0320 01	3 861,0	90	3 903,9	91	3 946,8	92	2 960,1	69	14 671,8	342
7814	hr.VUSC 0200/0320 01	Plzeň hl.n.os.n.	3 861,0	90	3 903,9	91	3 946,8	92	2 960,1	69	14 671,8	342
7815	Plzeň hl.n.os.n.	hr.VUSC 0200/0320 01	2 702,7	63	2 659,8	62	2 659,8	62	2 145,0	50	10 167,3	237
7816	hr.VUSC 0200/0320 01	Plzeň hl.n.os.n.	2 702,7	63	2 659,8	62	2 659,8	62	2 145,0	50	10 167,3	237
7817	Plzeň hl.n.os.n.	hr.VUSC 0200/0320 01	3 861,0	90	3 903,9	91	3 946,8	92	2 960,1	69	14 671,8	342
7818	hr.VUSC 0200/0320 01	Plzeň hl.n.os.n.	3 861,0	90	3 903,9	91	3 946,8	92	2 960,1	69	14 671,8	342
7819	Plzeň hl.n.os.n.	hr.VUSC 0200/0320 01	2 702,7	63	2 659,8	62	2 659,8	62	2 145,0	50	10 167,3	237
7820	hr.VUSC 0200/0320 01	Plzeň hl.n.os.n.	2 702,7	63	2 659,8	62	2 659,8	62	2 145,0	50	10 167,3	237

Číslo vlaku	Začátek smluvního úseku	Konec smluvního úseku	1. čtvrtletí 2018		2. čtvrtletí 2018		3. čtvrtletí 2018		4. čtvrtletí 2018		Celkem	
			Výkon *)	Četnost	Výkon *)	Četnost	Výkon *)	Četnost	Výkon *)	Četnost	Výkon *)	Četnost
7821	Plzeň hl.n.os.n.	Rokycany	2 034,0	90	2 056,6	91	2 079,2	92	1 559,4	69	7 729,2	342
7821	Rokycany	hr.VUSC 0200/0320 01	1 827,0	90	1 847,3	91	1 867,6	92	1 400,7	69	6 942,6	342
7822	hr.VUSC 0200/0320 01	Rokycany	1 827,0	90	1 847,3	91	1 867,6	92	1 400,7	69	6 942,6	342
7822	Rokycany	Plzeň hl.n.os.n.	2 034,0	90	2 056,6	91	2 079,2	92	1 559,4	69	7 729,2	342
7823	Plzeň hl.n.os.n.	hr.VUSC 0200/0320 01	3 861,0	90	3 903,9	91	3 946,8	92	2 960,1	69	14 671,8	342
7824	hr.VUSC 0200/0320 01	Plzeň-Jižní Předm.	4 005,0	90	4 049,5	91	4 094,0	92	3 070,5	69	15 219,0	342
7831	Plzeň hl.n.os.n.	Mirošov město z	826,8	26	922,2	29	954,0	30	604,2	19	3 307,2	104
7832	Rokycany	Plzeň hl.n.os.n.	1 423,8	63	1 401,2	62	1 401,2	62	1 130,0	50	5 356,2	237
7833	Plzeň hl.n.os.n.	Rokycany	1 423,8	63	1 401,2	62	1 401,2	62	1 130,0	50	5 356,2	237
7834	Rokycany	Plzeň hl.n.os.n.	1 423,8	63	1 401,2	62	1 401,2	62	1 130,0	50	5 356,2	237
7836	Rokycany	Plzeň hl.n.os.n.	1 423,8	63	1 401,2	62	1 401,2	62	1 130,0	50	5 356,2	237
7837	Plzeň hl.n.os.n.	Rokycany	1 423,8	63	1 401,2	62	1 401,2	62	1 130,0	50	5 356,2	237
7839	Plzeň hl.n.os.n.	Rokycany	1 423,8	63	1 401,2	62	1 401,2	62	1 130,0	50	5 356,2	237
7840	Plzeň hl.n.os.n.	Radnice	777,6	27	835,2	29	864,0	30	547,2	19	3 024,0	105
7842	Plzeň hl.n.os.n.	Radnice	2 592,0	90	2 620,8	91	2 649,6	92	1 987,2	69	9 849,6	342
7844	Plzeň hl.n.os.n.	Radnice	777,6	27	835,2	29	864,0	30	547,2	19	3 024,0	105
7845	Plzeň hl.n.os.n.	Mirošov město z	2 862,0	90	2 893,8	91	2 925,6	92	2 194,2	69	10 875,6	342
7846	Plzeň hl.n.os.n.	Radnice	777,6	27	835,2	29	864,0	30	547,2	19	3 024,0	105
7847	Plzeň hl.n.os.n.	Příkosice	3 222,0	90	3 257,8	91	3 293,6	92	2 470,2	69	12 243,6	342
7848	Plzeň hl.n.os.n.	Radnice	777,6	27	835,2	29	864,0	30	547,2	19	3 024,0	105
7850	Plzeň hl.n.os.n.	Radnice	777,6	27	835,2	29	864,0	30	547,2	19	3 024,0	105
7852	Plzeň hl.n.os.n.	Radnice	777,6	27	835,2	29	864,0	30	547,2	19	3 024,0	105
7857	Plzeň-Jižní Předm.	Kařízek	3 546,0	90	3 585,4	91	3 624,8	92	2 718,6	69	13 474,8	342
7863	Kařízek	hr.VUSC 0200/0320 01	453,9	89	464,1	91	469,2	92	351,9	69	1 739,1	341
8014	hr.VUSC 0310/0320 02	Horažďovice předm.	88,2	63	86,8	62	86,8	62	70,0	50	331,8	237
8017	Horažďovice předm.	hr.VUSC 0310/0320 02	88,2	63	86,8	62	86,8	62	70,0	50	331,8	237
8070	hr.VUSC 0310/0320 02	Horažďovice předm.	84,0	60	86,8	62	26,6	19	67,2	48	264,6	189
8070	Horažďovice předm.	Klatovy	3 685,5	63	3 627,0	62	3 627,0	62	2 925,0	50	13 864,5	237
8071	Horažďovice předm.	hr.VUSC 0310/0320 02	84,0	60	86,8	62	26,6	19	67,2	48	264,6	189
8900	Horažďovice předm.	Plzeň hl.n.os.n.	5 295,5	89	5 414,5	91	5 474,0	92	4 105,5	69	20 289,5	341
8901	Plzeň hl.n.os.n.	Horažďovice předm.	5 355,0	90	5 414,5	91	5 474,0	92	4 105,5	69	20 349,0	342
8902	Horažďovice předm.	Plzeň hl.n.os.n.	4 522,0	76	4 581,5	77	4 462,5	75	3 570,0	60	17 136,0	288
8903	Plzeň hl.n.os.n.	Horažďovice předm.	5 355,0	90	5 414,5	91	5 474,0	92	4 105,5	69	20 349,0	342
8904	Horažďovice předm.	Plzeň hl.n.os.n.	3 748,5	63	3 689,0	62	3 689,0	62	2 975,0	50	14 101,5	237
8905	Plzeň hl.n.os.n.	Horažďovice předm.	5 355,0	90	5 414,5	91	5 474,0	92	4 105,5	69	20 349,0	342
8906	Horažďovice předm.	Nepomuk	656,1	27	704,7	29	729,0	30	461,7	19	2 551,5	105
8906	Nepomuk	Plzeň hl.n.os.n.	3 168,0	90	3 203,2	91	3 238,4	92	2 428,8	69	12 038,4	342
8907	Plzeň hl.n.os.n.	Horažďovice předm.	3 748,5	63	3 689,0	62	3 689,0	62	2 975,0	50	14 101,5	237
8908	Horažďovice předm.	Plzeň hl.n.os.n.	3 748,5	63	3 689,0	62	3 689,0	62	2 975,0	50	14 101,5	237
8909	Plzeň hl.n.os.n.	Nepomuk	3 168,0	90	3 203,2	91	3 238,4	92	2 428,8	69	12 038,4	342
8909	Nepomuk	Horažďovice předm.	656,1	27	704,7	29	729,0	30	461,7	19	2 551,5	105
8910	Horažďovice předm.	Plzeň hl.n.os.n.	5 355,0	90	5 414,5	91	5 474,0	92	4 105,5	69	20 349,0	342
8911	Plzeň hl.n.os.n.	Horažďovice předm.	3 748,5	63	3 689,0	62	3 689,0	62	2 975,0	50	14 101,5	237
8912	Horažďovice předm.	Plzeň hl.n.os.n.	5 355,0	90	5 414,5	91	5 474,0	92	4 105,5	69	20 349,0	342
8913	Plzeň hl.n.os.n.	Horažďovice předm.	5 355,0	90	5 414,5	91	5 474,0	92	4 105,5	69	20 349,0	342
8914	Horažďovice předm.	Plzeň hl.n.os.n.	5 355,0	90	5 414,5	91	5 474,0	92	4 105,5	69	20 349,0	342
8915	Plzeň hl.n.os.n.	Horažďovice předm.	5 355,0	90	5 414,5	91	5 474,0	92	4 105,5	69	20 349,0	342
8916	Horažďovice předm.	Plzeň hl.n.os.n.	5 355,0	90	5 414,5	91	5 474,0	92	4 105,5	69	20 349,0	342
8917	Plzeň hl.n.os.n.	Nepomuk	3 168,0	90	3 203,2	91	3 238,4	92	2 428,8	69	12 038,4	342
8917	Nepomuk	Horažďovice předm.	1 846,8	76	1 871,1	77	1 846,8	76	1 433,7	59	6 998,4	288
8919	Plzeň hl.n.os.n.	Horažďovice předm.	5 355,0	90	5 414,5	91	5 474,0	92	4 105,5	69	20 349,0	342
8942	Nepomuk	Plzeň hl.n.os.n.	2 217,6	63	2 182,4	62	2 182,4	62	1 760,0	50	8 342,4	237
8943	Plzeň hl.n.os.n.	Nepomuk	2 217,6	63	2 182,4	62	2 182,4	62	1 760,0	50	8 342,4	237
8944	Nepomuk	Plzeň hl.n.os.n.	3 168,0	90	3 203,2	91	3 238,4	92	2 428,8	69	12 038,4	342
8945	Plzeň hl.n.os.n.	Nepomuk	3 168,0	90	3 203,2	91	3 238,4	92	2 428,8	69	12 038,4	342

Příloha č. 3: Rozsah objednaného dopravního výkonu v závazku veřejné služby Plzeňského kraje pro rok 2018 od 1. 1. 2018 do 8. 12. 2018
(nahrazuje přílohu č. 3 Smlouvy)

Číslo vlaku	Začátek smluvního úseku	Konec smluvního úseku	1. čtvrtletí 2018		2. čtvrtletí 2018		3. čtvrtletí 2018		01. 10. 2018 - 08. 12. 2018		01. 01. 2018 - 08. 12. 2018	
			Výkon *)	Četnost	Výkon *)	Četnost	Výkon *)	Četnost	Výkon *)	Četnost	Výkon *)	Četnost
8946	Nepomuk	Plzeň hl.n.os.n.	2 217,6	63	2 182,4	62	2 182,4	62	1 760,0	50	8 342,4	237
8947	Plzeň hl.n.os.n.	Nepomuk	2 217,6	63	2 182,4	62	2 182,4	62	1 760,0	50	8 342,4	237
8948	Nepomuk	Plzeň hl.n.os.n.	2 217,6	63	2 182,4	62	2 182,4	62	1 760,0	50	8 342,4	237
8949	Plzeň hl.n.os.n.	Nepomuk	2 217,6	63	2 182,4	62	2 182,4	62	1 760,0	50	8 342,4	237
8950	Nepomuk	Plzeň hl.n.os.n.	2 217,6	63	2 182,4	62	2 182,4	62	1 760,0	50	8 342,4	237
8951	Plzeň hl.n.os.n.	Nepomuk	2 217,6	63	2 182,4	62	2 182,4	62	1 760,0	50	8 342,4	237
8952	Nepomuk	Plzeň hl.n.os.n.	2 217,6	63	2 182,4	62	2 182,4	62	1 760,0	50	8 342,4	237
8953	Plzeň hl.n.os.n.	Nepomuk	2 217,6	63	2 182,4	62	2 182,4	62	1 760,0	50	8 342,4	237
8960	hr.VUSC 0310/0320 02	Nepomuk	1 619,1	63	1 593,4	62	1 593,4	62	1 285,0	50	6 090,9	237
8960	Nepomuk	Plzeň hl.n.os.n.	2 675,2	76	2 675,2	76	2 780,8	79	2 076,8	59	10 208,0	290
8961	Horažďovice předm.	hr.VUSC 0310/0320 02	88,2	63	86,8	62	86,8	62	70,0	50	331,8	237
8962	hr.VUSC 0310/0320 02	Horažďovice předm.	88,2	63	86,8	62	86,8	62	70,0	50	331,8	237
8962	Horažďovice předm.	Plzeň hl.n.os.n.	5 355,0	90	5 414,5	91	5 474,0	92	4 105,5	69	20 349,0	342
17300	Svojsín	Bor	410,4	27	440,8	29	456,0	30	288,8	19	1 596,0	105
17301	Bor	Svojsín	197,6	13	197,6	13	197,6	13	152,0	10	744,8	49
17302	Svojsín	Bor	197,6	13	197,6	13	197,6	13	152,0	10	744,8	49
17303	Bor	Svojsín	212,8	14	243,2	16	258,4	17	136,8	9	651,2	56
17304	Svojsín	Bor	212,8	14	197,6	13	212,8	14	152,0	10	775,2	51
17305	Bor	Svojsín	197,6	13	197,6	13	197,6	13	152,0	10	744,8	49
17306	Svojsín	Bor	395,2	26	440,8	29	440,8	29	288,8	19	1 565,6	103
17307	Bor	Svojsín	410,4	27	440,8	29	456,0	30	288,8	19	1 596,0	105
17309	Bor	Svojsín	197,6	13	197,6	13	197,6	13	152,0	10	744,8	49
17400	Horšovský Týn	Poběžovice	630,0	63	620,0	62	620,0	62	500,0	50	2 370,0	237
17401	Poběžovice	Horšovský Týn	630,0	63	620,0	62	620,0	62	500,0	50	2 370,0	237
17402	Staňkov	Poběžovice	585,9	27	629,3	29	651,0	30	412,3	19	2 278,5	105
17403	Poběžovice	Staňkov	585,9	27	629,3	29	651,0	30	412,3	19	2 278,5	105
17404	Horšovský Týn	Poběžovice	630,0	63	620,0	62	620,0	62	500,0	50	2 370,0	237
17405	Poběžovice	Horšovský Týn	630,0	63	620,0	62	620,0	62	500,0	50	2 370,0	237
17406	Staňkov	Poběžovice	585,9	27	629,3	29	651,0	30	412,3	19	2 278,5	105
17407	Poběžovice	Staňkov	585,9	27	629,3	29	651,0	30	412,3	19	2 278,5	105
17408	Horšovský Týn	Poběžovice	630,0	63	620,0	62	620,0	62	500,0	50	2 370,0	237
17409	Poběžovice	Horšovský Týn	630,0	63	620,0	62	620,0	62	500,0	50	2 370,0	237
17410	Horšovský Týn	Poběžovice	630,0	63	620,0	62	620,0	62	500,0	50	2 370,0	237
17411	Poběžovice	Horšovský Týn	630,0	63	620,0	62	620,0	62	500,0	50	2 370,0	237
17412	Staňkov	Poběžovice	585,9	27	629,3	29	651,0	30	412,3	19	2 278,5	105
17413	Poběžovice	Staňkov	585,9	27	629,3	29	651,0	30	412,3	19	2 278,5	105
17414	Horšovský Týn	Bělá nad Radbuzou	1 524,6	63	1 500,4	62	1 500,4	62	1 210,0	50	5 735,4	237
17415	Poběžovice	Horšovský Týn	630,0	63	620,0	62	620,0	62	500,0	50	2 370,0	237
17416	Horšovský Týn	Poběžovice	630,0	63	620,0	62	620,0	62	500,0	50	2 370,0	237
17418	Staňkov	Poběžovice	585,9	27	629,3	29	651,0	30	412,3	19	2 278,5	105
17419	Poběžovice	Staňkov	585,9	27	629,3	29	651,0	30	412,3	19	2 278,5	105
17420	Horšovský Týn	Poběžovice	630,0	63	620,0	62	620,0	62	500,0	50	2 370,0	237
17421	Poběžovice	Horšovský Týn	630,0	63	620,0	62	620,0	62	500,0	50	2 370,0	237
17500	Sušice	Klatovy	2 482,2	63	2 442,8	62	2 442,8	62	1 970,0	50	9 337,8	237
17501	Klatovy	Horažďovice předm.	3 685,5	63	3 627,0	62	3 627,0	62	2 925,0	50	13 864,5	237
17502	Horažďovice předm.	Sušice	1 203,3	63	1 184,2	62	1 184,2	62	955,0	50	4 526,7	237
17502	Sušice	Klatovy	3 506,6	89	3 585,4	91	3 624,8	92	2 718,6	69	13 435,4	341
17503	Klatovy	Horažďovice předm.	5 265,0	90	5 323,5	91	5 382,0	92	4 036,5	69	20 007,0	342
17505	Klatovy	Horažďovice předm.	5 265,0	90	5 323,5	91	5 382,0	92	4 036,5	69	20 007,0	342
17506	Horažďovice předm.	Klatovy	5 265,0	90	5 323,5	91	5 382,0	92	4 036,5	69	20 007,0	342
17507	Klatovy	Horažďovice předm.	5 265,0	90	5 323,5	91	5 382,0	92	4 036,5	69	20 007,0	342
17508	Horažďovice předm.	Klatovy	5 265,0	90	5 323,5	91	5 382,0	92	4 036,5	69	20 007,0	342
17509	Klatovy	Sušice	2 482,2	63	2 442,8	62	2 442,8	62	1 970,0	50	9 337,8	237
17509	Sušice	Horažďovice předm.	1 719,0	90	1 738,1	91	1 757,2	92	1 317,9	69	6 532,2	342
17510	Horažďovice předm.	Klatovy	5 265,0	90	5 323,5	91	5 382,0	92	4 036,5	69	20 007,0	342

Číslo vlaku	Začátek smlouvy		Úseku		Výkon *)		Četnost		Výkon *)		Četnost		Výkon *)		Četnost	
	úseku	úseku														
17511	Klatovy	Sušice	1 063,8	27	1 142,6	29	1 182,0	30	748,6	19	4 137,0	105				
17511	Sušice	Horažďovice předm.	1 719,0	90	1 738,1	91	1 757,2	92	1 317,9	69	6 532,2	342				
17513	Klatovy	Horažďovice předm.	3 685,5	63	3 627,0	62	3 627,0	62	2 925,0	50	13 864,5	237				
17514	Horažďovice předm.	Klatovy	5 265,0	90	5 323,5	91	5 382,0	92	4 036,5	69	20 007,0	342				
17515	Klatovy	Horažďovice předm.	5 265,0	90	5 323,5	91	5 382,0	92	4 036,5	69	20 007,0	342				
17517	Klatovy	Horažďovice předm.	5 265,0	90	5 323,5	91	5 382,0	92	4 036,5	69	20 007,0	342				
17518	Horažďovice předm.	Klatovy	5 265,0	90	5 323,5	91	5 382,0	92	4 036,5	69	20 007,0	342				
17519	Klatovy	Horažďovice předm.	5 265,0	90	5 323,5	91	5 382,0	92	4 036,5	69	20 007,0	342				
17520	Horažďovice předm.	Klatovy	5 265,0	90	5 323,5	91	5 382,0	92	4 036,5	69	20 007,0	342				
17540	Klatovy	Domažlice město z	2 557,8	63	2 517,2	62	2 517,2	62	2 030,0	50	9 622,2	237				
17541	Domažlice	Janovice nad Úhlavou	1 997,1	63	1 965,4	62	1 965,4	62	1 585,0	50	7 512,9	237				
17542	Klatovy	Domažlice	2 475,9	63	2 436,6	62	2 436,6	62	1 965,0	50	9 314,1	237				
17543	Domažlice	Janovice nad Úhlavou	2 409,2	76	2 440,9	77	2 377,5	75	1 902,0	60	9 129,6	288				
17544	Janovice nad Úhlavou	Domažlice	855,9	27	919,3	29	951,0	30	602,3	19	3 328,5	105				
17545	Domažlice	Klatovy	3 537,0	90	3 576,3	91	3 615,6	92	2 711,7	69	13 440,6	342				
17546	Klatovy	Domažlice	3 537,0	90	3 576,3	91	3 615,6	92	2 711,7	69	13 440,6	342				
17547	Domažlice	Klatovy	1 061,1	27	1 139,7	29	1 179,0	30	746,7	19	4 126,5	105				
17548	Janovice nad Úhlavou	Domažlice	2 853,0	90	2 884,7	91	2 916,4	92	2 187,3	69	10 841,4	342				
17549	Domažlice	Klatovy	2 475,9	63	2 436,6	62	2 436,6	62	1 965,0	50	9 314,1	237				
17550	Klatovy	Domažlice	2 475,9	63	2 436,6	62	2 436,6	62	1 965,0	50	9 314,1	237				
17551	Domažlice	Klatovy	3 537,0	90	3 576,3	91	3 615,6	92	2 711,7	69	13 440,6	342				
17552	Klatovy	Domažlice	3 537,0	90	3 576,3	91	3 615,6	92	2 711,7	69	13 440,6	342				
17553	Domažlice	Klatovy	2 475,9	63	2 436,6	62	2 436,6	62	1 965,0	50	9 314,1	237				
17554	Janovice nad Úhlavou	Domažlice	1 997,1	63	1 965,4	62	1 965,4	62	1 585,0	50	7 512,9	237				
17555	Domažlice	Klatovy	1 061,1	27	1 139,7	29	1 179,0	30	746,7	19	4 126,5	105				
17556	Janovice nad Úhlavou	Domažlice	855,9	27	919,3	29	951,0	30	602,3	19	3 328,5	105				
17557	Domažlice	Klatovy	2 475,9	63	2 436,6	62	2 436,6	62	1 965,0	50	9 314,1	237				
17558	Janovice nad Úhlavou	Domažlice	2 409,2	76	2 440,9	77	2 409,2	76	1 870,3	59	9 129,6	288				
17559	Domažlice	Janovice nad Úhlavou	2 853,0	90	2 884,7	91	2 916,4	92	2 187,3	69	10 841,4	342				
17570	Horažďovice předm.	Sušice	1 203,3	63	1 184,2	62	1 184,2	62	955,0	50	4 526,7	237				
17571	Sušice	Horažďovice předm.	1 203,3	63	1 184,2	62	1 184,2	62	955,0	50	4 526,7	237				
17572	Horažďovice předm.	Sušice	1 719,0	90	1 738,1	91	1 757,2	92	1 317,9	69	6 532,2	342				
17573	Sušice	Horažďovice předm.	1 203,3	63	1 184,2	62	1 184,2	62	955,0	50	4 526,7	237				
17574	Horažďovice předm.	Sušice	1 203,3	63	1 184,2	62	1 184,2	62	955,0	50	4 526,7	237				
17578	Horažďovice předm.	Sušice	1 719,0	90	1 738,1	91	1 757,2	92	1 317,9	69	6 532,2	342				
17580	Horažďovice předm.	Horažďovice	243,0	90	245,7	91	248,4	92	186,3	69	923,4	342				
17581	Horažďovice	Horažďovice předm.	243,0	90	245,7	91	248,4	92	186,3	69	923,4	342				
17582	Horažďovice předm.	Horažďovice	243,0	90	245,7	91	248,4	92	186,3	69	923,4	342				
17583	Horažďovice	Horažďovice předm.	243,0	90	245,7	91	248,4	92	186,3	69	923,4	342				
17586	Horažďovice předm.	Horažďovice	243,0	90	245,7	91	248,4	92	186,3	69	923,4	342				
17587	Horažďovice	Horažďovice předm.	243,0	90	245,7	91	248,4	92	186,3	69	923,4	342				
17588	Horažďovice předm.	Horažďovice	243,0	90	245,7	91	248,4	92	186,3	69	923,4	342				
17589	Horažďovice	Horažďovice předm.	243,0	90	245,7	91	248,4	92	186,3	69	923,4	342				
17704	hr.VUSC 0200/0320 02	Kralovice u Rak.	140,4	27	150,8	29	156,0	30	98,8	19	546,0	105				
17705	Kralovice u Rak.	hr.VUSC 0200/0320 02	140,4	27	150,8	29	156,0	30	98,8	19	546,0	105				
17710	hr.VUSC 0200/0320 02	Kralovice u Rak.	426,4	82	473,2	91	254,8	49	348,4	67	1 502,8	289				
17711	Kralovice u Rak.	hr.VUSC 0200/0320 02	426,4	82	473,2	91	254,8	49	348,4	67	1 502,8	289				
17714	hr.VUSC 0200/0320 02	Kralovice u Rak.	140,4	27	150,8	29	156,0	30	98,8	19	546,0	105				
17715	Kralovice u Rak.	hr.VUSC 0200/0320 02	140,4	27	150,8	29	156,0	30	98,8	19	546,0	105				
17801	Radnice	Pízeň hl.n.os.n.	777,6	27	835,2	29	864,0	30	547,2	19	3 024,0	105				
17803	Radnice	Pízeň hl.n.os.n.	2 592,0	90	2 620,8	91	2 649,6	92	1 987,2	69	9 849,6	342				
17805	Radnice	Pízeň hl.n.os.n.	777,6	27	835,2	29	864,0	30	547,2	19	3 024,0	105				
17807	Radnice	Pízeň hl.n.os.n.	777,6	27	835,2	29	864,0	30	547,2	19	3 024,0	105				
17809	Radnice	Pízeň hl.n.os.n.	777,6	27	835,2	29	864,0	30	547,2	19	3 024,0	105				
17811	Radnice	Pízeň hl.n.os.n.	777,6	27	835,2	29	864,0	30	547,2	19	3 024,0	105				

Příloha č. 3: Rozsah objednaného dopravního výkonu v závazku veřejné služby Plzeňského kraje pro rok 2018 od 1. 1. 2018 do 8. 12. 2018
(nahrazuje přílohu č. 3 Smlouvy)

Číslo vlaku	Začátek smluvního úseku	Konec smluvního úseku	1. čtvrtletí 2018		2. čtvrtletí 2018		3. čtvrtletí 2018		01. 10. 2018 - 08. 12. 2018		01. 01. 2018 - 08. 12. 2018	
			Výkon *)	Četnost	Výkon *)	Četnost	Výkon *)	Četnost	Výkon *)	Četnost	Výkon *)	Četnost
17813	Radnice	Plzeň hl.n.os.n.	777,6	27	835,2	29	864,0	30	547,2	19	3 024,0	105
17815	Radnice	Plzeň hl.n.os.n.	777,6	27	835,2	29	864,0	30	547,2	19	3 024,0	105
17820	Chrást u Plzně	Radnice	1 071,0	63	1 054,0	62	1 054,0	62	850,0	50	4 029,0	237
17821	Radnice	Chrást u Plzně	1 071,0	63	1 054,0	62	1 054,0	62	850,0	50	4 029,0	237
17822	Chrást u Plzně	Radnice	1 071,0	63	1 054,0	62	1 054,0	62	850,0	50	4 029,0	237
17823	Radnice	Chrást u Plzně	1 071,0	63	1 054,0	62	1 054,0	62	850,0	50	4 029,0	237
17824	Chrást u Plzně	Radnice	1 071,0	63	1 054,0	62	1 054,0	62	850,0	50	4 029,0	237
17825	Radnice	Chrást u Plzně	1 071,0	63	1 054,0	62	1 054,0	62	850,0	50	4 029,0	237
17826	Chrást u Plzně	Radnice	1 071,0	63	1 054,0	62	1 054,0	62	850,0	50	4 029,0	237
17827	Radnice	Chrást u Plzně	1 071,0	63	1 054,0	62	1 054,0	62	850,0	50	4 029,0	237
17828	Chrást u Plzně	Radnice	1 071,0	63	1 054,0	62	1 054,0	62	850,0	50	4 029,0	237
17829	Radnice	Chrást u Plzně	1 071,0	63	1 054,0	62	1 054,0	62	850,0	50	4 029,0	237
17830	Chrást u Plzně	Radnice	1 071,0	63	1 054,0	62	1 054,0	62	850,0	50	4 029,0	237
17831	Radnice	Chrást u Plzně	1 071,0	63	1 054,0	62	1 054,0	62	850,0	50	4 029,0	237
17832	Chrást u Plzně	Radnice	1 071,0	63	1 054,0	62	1 054,0	62	850,0	50	4 029,0	237
17833	Radnice	Chrást u Plzně	1 071,0	63	1 054,0	62	1 054,0	62	850,0	50	4 029,0	237
17834	Chrást u Plzně	Radnice	1 530,0	90	1 547,0	91	1 564,0	92	1 173,0	69	5 814,0	342
17835	Radnice	Chrást u Plzně	1 071,0	63	1 054,0	62	1 054,0	62	850,0	50	4 029,0	237
27310	Přovany	Bezdružice	1 512,0	63	1 488,0	62	1 488,0	62	1 200,0	50	5 688,0	237
27311	Bezdružice	Přovany	1 512,0	63	1 488,0	62	1 488,0	62	1 200,0	50	5 688,0	237
27312	Plzeň hl.n.os.n.	Bezdružice	4 230,0	90	4 277,0	91	4 324,0	92	3 243,0	69	16 074,0	342
27313	Bezdružice	Plzeň hl.n.os.n.	4 183,0	89	4 277,0	91	4 324,0	92	3 243,0	69	16 027,0	341
27314	Plzeň hl.n.os.n.	Bezdružice	4 230,0	90	4 277,0	91	4 324,0	92	3 243,0	69	16 074,0	342
27315	Bezdružice	Plzeň hl.n.os.n.	4 230,0	90	4 277,0	91	4 324,0	92	3 243,0	69	16 074,0	342
27316	Plzeň hl.n.os.n.	Bezdružice	4 230,0	90	4 277,0	91	4 324,0	92	3 243,0	69	16 074,0	342
27317	Bezdružice	Plzeň hl.n.os.n.	4 230,0	90	4 277,0	91	4 324,0	92	3 243,0	69	16 074,0	342
27318	Plzeň hl.n.os.n.	Přovany	2 070,0	90	2 093,0	91	2 116,0	92	1 587,0	69	7 866,0	342
27318	Přovany	Bezdružice	1 512,0	63	2 184,0	91	2 208,0	92	1 200,0	50	7 104,0	296
27319	Bezdružice	Plzeň hl.n.os.n.	2 961,0	63	4 277,0	91	4 324,0	92	2 350,0	50	13 912,0	296
27320	Plzeň hl.n.os.n.	Bezdružice	4 230,0	90	4 277,0	91	4 324,0	92	3 243,0	69	16 074,0	342
27321	Bezdružice	Plzeň hl.n.os.n.	4 230,0	90	4 277,0	91	4 324,0	92	3 243,0	69	16 074,0	342
27322	Plzeň hl.n.os.n.	Bezdružice	4 230,0	90	4 277,0	91	4 324,0	92	3 243,0	69	16 074,0	342
27323	Bezdružice	Plzeň hl.n.os.n.	4 230,0	90	4 277,0	91	4 324,0	92	3 243,0	69	16 074,0	342
27400	Nýřany	Heřmanova Huť	611,1	63	601,4	62	601,4	62	485,0	50	2 298,9	237
27401	Heřmanova Huť	Nýřany	611,1	63	601,4	62	601,4	62	485,0	50	2 298,9	237
27402	Nýřany	Heřmanova Huť	737,2	76	727,5	75	727,5	75	582,0	60	2 774,2	286
27403	Heřmanova Huť	Nýřany	737,2	76	727,5	75	727,5	75	582,0	60	2 774,2	286
27404	Nýřany	Heřmanova Huť	611,1	63	601,4	62	601,4	62	485,0	50	2 298,9	237
27405	Heřmanova Huť	Nýřany	611,1	63	601,4	62	601,4	62	485,0	50	2 298,9	237
27406	Nýřany	Heřmanova Huť	261,9	27	281,3	29	291,0	30	184,3	19	1 018,5	105
27407	Heřmanova Huť	Nýřany	261,9	27	281,3	29	291,0	30	184,3	19	1 018,5	105
27408	Nýřany	Heřmanova Huť	611,1	63	601,4	62	601,4	62	485,0	50	2 298,9	237
27409	Heřmanova Huť	Nýřany	611,1	63	601,4	62	601,4	62	485,0	50	2 298,9	237
27410	Nýřany	Heřmanova Huť	261,9	27	281,3	29	291,0	30	184,3	19	1 018,5	105
27411	Heřmanova Huť	Nýřany	261,9	27	281,3	29	291,0	30	184,3	19	1 018,5	105
27412	Nýřany	Heřmanova Huť	873,0	90	882,7	91	892,4	92	669,3	69	3 317,4	342
27413	Heřmanova Huť	Nýřany	611,1	63	601,4	62	601,4	62	485,0	50	2 298,9	237
27414	Nýřany	Heřmanova Huť	611,1	63	601,4	62	601,4	62	485,0	50	2 298,9	237
27415	Heřmanova Huť	Nýřany	873,0	90	882,7	91	892,4	92	669,3	69	3 317,4	342
27416	Nýřany	Heřmanova Huť	611,1	63	601,4	62	601,4	62	485,0	50	2 298,9	237
27417	Heřmanova Huť	Nýřany	611,1	63	601,4	62	601,4	62	485,0	50	2 298,9	237
27418	Nýřany	Heřmanova Huť	873,0	90	882,7	91	892,4	92	669,3	69	3 317,4	342
27419	Heřmanova Huť	Nýřany	873,0	90	882,7	91	892,4	92	669,3	69	3 317,4	342
27420	Nýřany	Heřmanova Huť	611,1	63	601,4	62	601,4	62	485,0	50	2 298,9	237
27421	Heřmanova Huť	Nýřany	611,1	63	601,4	62	601,4	62	485,0	50	2 298,9	237

Číslo vlaku	Začátek smluvního úseku	Konec smluvního úseku	1. čtvrtletí 2018		2. čtvrtletí 2018		3. čtvrtletí 2018		01. 10. 2018 - 08. 12. 2018		01. 01. 2018 - 08. 12. 2018	
			Výkon *)	Četnost	Výkon *)	Četnost	Výkon *)	Četnost	Výkon *)	Četnost	Výkon *)	Četnost
27422	Nýřany	Heřmanova Huť	873,0	90	882,7	91	892,4	92	669,3	69	3 317,4	342
27423	Heřmanova Huť	Nýřany	873,0	90	882,7	91	892,4	92	669,3	69	3 317,4	342
27424	Nýřany	Heřmanova Huť	611,1	63	601,4	62	601,4	62	485,0	50	2 298,9	237
27425	Heřmanova Huť	Nýřany	611,1	63	601,4	62	601,4	62	485,0	50	2 298,9	237
27426	Nýřany	Heřmanova Huť	261,9	27	281,3	29	291,0	30	184,3	19	1 018,5	105
27427	Heřmanova Huť	Nýřany	261,9	27	281,3	29	291,0	30	184,3	19	1 018,5	105
27428	Nýřany	Heřmanova Huť	611,1	63	601,4	62	601,4	62	485,0	50	2 298,9	237
27429	Heřmanova Huť	Nýřany	611,1	63	601,4	62	601,4	62	485,0	50	2 298,9	237
27430	Nýřany	Heřmanova Huť	261,9	27	281,3	29	291,0	30	184,3	19	1 018,5	105
27431	Heřmanova Huť	Nýřany	261,9	27	281,3	29	291,0	30	184,3	19	1 018,5	105
27432	Nýřany	Heřmanova Huť	611,1	63	601,4	62	601,4	62	485,0	50	2 298,9	237
27433	Heřmanova Huť	Nýřany	611,1	63	601,4	62	601,4	62	485,0	50	2 298,9	237
27800	Mirošov	Nezvěstice	1 197,0	63	1 178,0	62	1 178,0	62	950,0	50	4 503,0	237
27801	Nezvěstice	Mirošov	1 710,0	90	1 729,0	91	1 748,0	92	1 311,0	69	6 498,0	342
27810	Rokycany	Příkosice	831,6	63	818,4	62	818,4	62	660,0	50	3 128,4	237
27811	Příkosice	Rokycany	831,6	63	818,4	62	818,4	62	660,0	50	3 128,4	237
27812	Rokycany	Příkosice	1 174,8	89	1 201,2	91	1 214,4	92	910,8	69	4 501,2	341
27813	Příkosice	Rokycany	1 188,0	90	1 201,2	91	1 214,4	92	910,8	69	4 514,4	342
27813	Rokycany	Pížeň hl.n.os.n.	587,6	26	655,4	29	678,0	30	429,4	19	2 350,4	104
27815	Příkosice	Rokycany	792,0	60	818,4	62	250,8	19	633,6	48	2 494,8	189
27816	Rokycany	Příkosice	1 188,0	90	1 201,2	91	1 214,4	92	910,8	69	4 514,4	342
27817	Příkosice	Rokycany	1 188,0	90	1 201,2	91	1 214,4	92	910,8	69	4 514,4	342
27818	Rokycany	Příkosice	831,6	63	818,4	62	818,4	62	660,0	50	3 128,4	237
27819	Příkosice	Rokycany	831,6	63	818,4	62	818,4	62	660,0	50	3 128,4	237
27820	Rokycany	Příkosice	1 188,0	90	1 201,2	91	1 214,4	92	910,8	69	4 514,4	342
27821	Příkosice	Rokycany	1 188,0	90	1 201,2	91	1 214,4	92	910,8	69	4 514,4	342
27822	Rokycany	Příkosice	1 188,0	90	1 201,2	91	1 214,4	92	910,8	69	4 514,4	342
27823	Příkosice	Rokycany	1 188,0	90	1 201,2	91	1 214,4	92	910,8	69	4 514,4	342
27824	Rokycany	Příkosice	1 188,0	90	1 201,2	91	1 214,4	92	910,8	69	4 514,4	342
27825	Příkosice	Rokycany	1 188,0	90	1 201,2	91	1 214,4	92	910,8	69	4 514,4	342
27826	Rokycany	Příkosice	831,6	63	818,4	62	818,4	62	660,0	50	3 128,4	237
27827	Příkosice	Rokycany	831,6	63	818,4	62	818,4	62	660,0	50	3 128,4	237
27828	Rokycany	Příkosice	1 188,0	90	1 201,2	91	1 214,4	92	910,8	69	4 514,4	342
27829	Příkosice	Rokycany	1 188,0	90	1 201,2	91	1 214,4	92	910,8	69	4 514,4	342
27830	Rokycany	Příkosice	831,6	63	818,4	62	818,4	62	660,0	50	3 128,4	237
27831	Příkosice	Rokycany	831,6	63	818,4	62	818,4	62	660,0	50	3 128,4	237
27832	Rokycany	Příkosice	792,0	60	818,4	62	250,8	19	633,6	48	2 494,8	189
27834	Rokycany	Příkosice	1 188,0	90	1 201,2	91	1 214,4	92	910,8	69	4 514,4	342
27835	Příkosice	Rokycany	1 188,0	90	1 201,2	91	1 214,4	92	910,8	69	4 514,4	342
27836	Rokycany	Příkosice	831,6	63	818,4	62	818,4	62	660,0	50	3 128,4	237
27837	Příkosice	Rokycany	831,6	63	818,4	62	818,4	62	660,0	50	3 128,4	237
27838	Rokycany	Příkosice	1 188,0	90	1 201,2	91	1 214,4	92	910,8	69	4 514,4	342
27839	Příkosice	Mirošov	459,0	90	464,1	91	469,2	92	351,9	69	1 744,2	342
27839	Mirošov	Rokycany	729,0	90	737,1	91	745,2	92	558,9	69	2 770,2	342
27840	Rokycany	Mirošov město z	579,6	63	570,4	62	570,4	62	460,0	50	2 180,4	237
27841	Mirošov město z	Rokycany	579,6	63	570,4	62	570,4	62	460,0	50	2 180,4	237
27842	Rokycany	Příkosice	1 188,0	90	1 201,2	91	1 214,4	92	910,8	69	4 514,4	342
27843	Příkosice	Pížeň hl.n.os.n.	3 222,0	90	3 257,8	91	3 293,6	92	2 470,2	69	12 243,6	342
27850	Příkosice	Nezvěstice	875,7	63	861,8	62	861,8	62	695,0	50	3 294,3	237
27851	Nezvěstice	Příkosice	875,7	63	861,8	62	861,8	62	695,0	50	3 294,3	237
27852	Příkosice	Nezvěstice	1 056,4	76	1 042,5	75	1 042,5	75	834,0	60	3 975,4	286
27853	Nezvěstice	Příkosice	875,7	63	861,8	62	861,8	62	695,0	50	3 294,3	237
27854	Příkosice	Nezvěstice	1 237,1	89	1 264,9	91	1 278,8	92	959,1	69	4 739,9	341
27855	Nezvěstice	Příkosice	1 056,4	76	1 042,5	75	1 042,5	75	834,0	60	3 975,4	286
27856	Příkosice	Nezvěstice	0,0	0	847,9	61	1 278,8	92	0,0	0	2 126,7	153

Příloha č. 3: Rozsah objednaného dopravního výkonu v závazku veřejné služby Píseňského kraje pro rok 2018 od 1. 1. 2018 do 8. 12. 2018
(nahrazuje přílohu č. 3 Smlouvy)

Číslo vlaku	Začátek smluvního úseku	Konec smluvního úseku	1. čtvrtletí 2018		2. čtvrtletí 2018		3. čtvrtletí 2018		01. 10. 2018 - 08. 12. 2018		01. 01. 2018 - 08. 12. 2018	
			Výkon *)	Četnost	Výkon *)	Četnost	Výkon *)	Četnost	Výkon *)	Četnost	Výkon *)	Četnost
27857	Nezvěstice	Příkosice	1 237,1	89	1 264,9	91	1 278,8	92	959,1	69	4 739,9	341
27858	Příkosice	Nezvěstice	1 251,0	90	1 264,9	91	1 278,8	92	959,1	69	4 753,8	342
27859	Nezvěstice	Příkosice	0,0	0	847,9	61	1 278,8	92	0,0	0	2 126,7	153
27860	Příkosice	Nezvěstice	375,3	27	403,1	29	417,0	30	264,1	19	1 459,5	105
27861	Nezvěstice	Příkosice	1 251,0	90	1 264,9	91	1 278,8	92	959,1	69	4 753,8	342
27862	Příkosice	Nezvěstice	875,7	63	861,8	62	861,8	62	695,0	50	3 294,3	237
27863	Nezvěstice	Příkosice	375,3	27	403,1	29	417,0	30	264,1	19	1 459,5	105
27864	Příkosice	Nezvěstice	1 251,0	90	1 264,9	91	1 278,8	92	959,1	69	4 753,8	342
27865	Nezvěstice	Příkosice	875,7	63	861,8	62	861,8	62	695,0	50	3 294,3	237
27866	Příkosice	Nezvěstice	875,7	63	861,8	62	861,8	62	695,0	50	3 294,3	237
27867	Nezvěstice	Příkosice	875,7	63	861,8	62	861,8	62	695,0	50	3 294,3	237
27868	Příkosice	Nezvěstice	1 251,0	90	1 264,9	91	1 278,8	92	959,1	69	4 753,8	342
27869	Nezvěstice	Příkosice	1 251,0	90	1 264,9	91	1 278,8	92	959,1	69	4 753,8	342
27870	Příkosice	Nezvěstice	1 251,0	90	1 264,9	91	1 278,8	92	959,1	69	4 753,8	342
27871	Nezvěstice	Příkosice	1 251,0	90	1 264,9	91	1 278,8	92	959,1	69	4 753,8	342
27875	Příkosice	Mírošov	459,0	90	464,1	91	469,2	92	351,9	69	1 744,2	342
27881	Mírošov město z	Plzeň hl.n.os.n.	2 003,4	63	1 971,6	62	1 971,6	62	1 590,0	50	7 536,6	237
27883	Mírošov město z	Rokycany	239,2	26	266,8	29	276,0	30	174,8	19	956,8	104
27885	Mírošov	Rokycany	486,0	60	502,2	62	513,9	19	388,8	48	1 530,9	189
27889	Mírošov město z	Rokycany	828,0	90	837,2	91	846,4	92	634,8	69	3 146,4	342
27889	Rokycany	Plzeň hl.n.os.n.	610,2	27	655,4	29	655,4	29	452,0	20	2 373,0	105
27900	Kasejovice	hr.VUSC 0310/0320 01	113,4	63	111,6	62	111,6	62	90,0	50	426,6	237
27902	Nepomuk	hr.VUSC 0310/0320 01	995,4	63	979,6	62	979,6	62	790,0	50	3 744,6	237
27903	hr.VUSC 0310/0320 01	Nepomuk	995,4	63	979,6	62	979,6	62	790,0	50	3 744,6	237
27904	Nepomuk	hr.VUSC 0310/0320 01	995,4	63	979,6	62	979,6	62	790,0	50	3 744,6	237
27905	hr.VUSC 0310/0320 01	Nepomuk	995,4	63	979,6	62	979,6	62	790,0	50	3 744,6	237
27906	Nepomuk	hr.VUSC 0310/0320 01	1 406,2	89	1 437,8	91	1 453,6	92	1 090,2	69	5 387,8	341
27907	hr.VUSC 0310/0320 01	Nepomuk	1 406,2	89	1 437,8	91	1 453,6	92	1 090,2	69	5 387,8	341
27908	Nepomuk	hr.VUSC 0310/0320 01	1 422,0	90	1 437,8	91	1 453,6	92	1 090,2	69	5 403,6	342
27909	hr.VUSC 0310/0320 01	Nepomuk	426,6	27	458,2	29	474,0	30	300,2	19	1 659,0	105
27910	Nepomuk	hr.VUSC 0310/0320 01	205,4	13	237,0	15	205,4	13	158,0	10	805,8	51
27911	hr.VUSC 0310/0320 01	Nepomuk	995,4	63	979,6	62	979,6	62	790,0	50	3 744,6	237
27912	Nepomuk	hr.VUSC 0310/0320 01	1 422,0	90	1 437,8	91	1 453,6	92	1 090,2	69	5 403,6	342
27913	hr.VUSC 0310/0320 01	Nepomuk	205,4	13	237,0	15	205,4	13	158,0	10	805,8	51
27914	Nepomuk	hr.VUSC 0310/0320 01	995,4	63	979,6	62	979,6	62	790,0	50	3 744,6	237
27915	hr.VUSC 0310/0320 01	Nepomuk	1 422,0	90	1 437,8	91	1 453,6	92	1 090,2	69	5 403,6	342
27917	hr.VUSC 0310/0320 01	Nepomuk	995,4	63	979,6	62	979,6	62	790,0	50	3 744,6	237
27918	Nepomuk	hr.VUSC 0310/0320 01	1 422,0	90	1 437,8	91	1 453,6	92	1 090,2	69	5 403,6	342
27919	hr.VUSC 0310/0320 01	Nepomuk	1 422,0	90	1 437,8	91	1 453,6	92	1 090,2	69	5 403,6	342
27920	Kasejovice	hr.VUSC 0310/0320 01	113,4	63	111,6	62	111,6	62	90,0	50	426,6	237
27921	hr.VUSC 0310/0320 01	Kasejovice	113,4	63	111,6	62	111,6	62	90,0	50	426,6	237
Součet výkonů vlaků ve vlkm			1 257 335,4		1 264 443,7		1 288 495,8		967 586,2		4 777 861,1	
Sv vlaky												
7290	Bělá nad Radbuzou	Bor	284,7	13	284,7	13	284,7	13	219,0	10	1 073,1	49
7291	Bor	Bělá nad Radbuzou	306,6	14	284,7	13	306,6	14	219,0	10	1 116,9	51
7292	Bělá nad Radbuzou	Bor	306,6	14	350,4	16	372,3	17	197,1	9	1 226,4	56
7293	Bor	Bělá nad Radbuzou	569,4	26	635,1	29	635,1	29	416,1	19	2 255,7	103
7491	Domažlice město z	Domažlice	81,9	63	80,6	62	80,6	62	65,0	50	308,1	237
7690	Piasy	Žihle	17,8	1	0,0	0	0,0	0	0,0	0	17,8	1
7890	Mírošov	Plzeň hl.n.os.n.	399,1	13	399,1	13	153,5	5	307,0	10	1 258,7	41
7891	Plzeň hl.n.os.n.	Rokycany	587,6	26	632,8	28	203,4	9	452,0	20	1 875,8	83
7892	Rokycany	Plzeň hl.n.os.n.	293,8	13	339,0	15	90,4	4	226,0	10	949,2	42


Číslo vlaku	Začátek smluvního úseku	Konec smluvního úseku	1. čtvrtletí 2018		2. čtvrtletí 2018		3. čtvrtletí 2018		01. 10. 2018 - 08. 12. 2018		01. 01. 2018 - 08. 12. 2018	
			Výkon *)	Četnost	Výkon *)	Četnost	Výkon *)	Četnost	Výkon *)	Četnost	Výkon *)	Četnost
8990	Nezvěstice	Pízeň hl.n.os.n.	0,0	0	0,0	0	148,5	9	0,0	0	148,5	9
8991	Pízeň hl.n.os.n.	Nezvěstice	0,0	0	0,0	0	148,5	9	0,0	0	148,5	9
8992	Nepomuk	Pízeň hl.n.os.n.	457,6	13	528,0	15	457,6	13	352,0	10	1 795,2	51
8993	Pízeň hl.n.os.n.	Nepomuk	457,6	13	528,0	15	457,6	13	352,0	10	1 795,2	51
17590	Sušice	Klatovy	512,2	13	591,0	15	512,2	13	394,0	10	2 009,4	51
17593	Janovice nad Úhlavou	Klatovy	106,4	14	106,4	14	121,6	16	76,0	10	410,4	54
27890	Mirošov	Mirošov město z	28,6	26	31,9	29	33,0	30	20,9	19	114,4	104
27891	Příkosice	Mirošov	239,7	47	239,7	47	76,5	15	193,8	38	749,7	147
27892	Mirošov	Příkosice	0,0	0	0,0	0	40,8	8	0,0	0	40,8	8
27893	Mirošov město z	Mirošov	28,6	26	31,9	29	33,0	30	20,9	19	114,4	104
27894	Mirošov	Příkosice	5,1	1	0,0	0	0,0	0	0,0	0	5,1	1
27896	Mirošov	Příkosice	239,7	47	239,7	47	76,5	15	193,8	38	749,7	147
Součet výkonů vlaků ve vlkm:			4 923,0		5 303,0		4 232,4		3 704,6		18 163,0	

Rekapitulace výkonu podle tratí za rok 2018			
Číslo trati dle jízdního řádu	Rozsah výkonu [vlkm] od 1.1.do 8.12.2018	Předpokl. rozsah výkonu [vlkm] od 9.12.do 31.12.2018	Rozsah výkonu celkem [vlkm]
140	20 552,4	1 141,8	21 694,2
160	374 376,8	23 359,2	397 736,0
162	5 189,6	405,6	5 595,2
170 Praha	458 610,4	29 511,0	488 121,4
170 Cheb	363 521,3	22 178,8	385 700,1
175	231 997,4	14 266,6	246 264,0
176	101 082,0	6 630,0	107 712,0
177	120 216,7	7 484,2	127 700,9
178	9 363,2	608,0	9 971,2
180	605 959,0	37 730,2	643 689,2
181	74 981,0	4 656,0	79 637,0
182	51 408,0	3 469,2	54 877,2
183	663 183,2	42 852,1	706 035,3
184	490 319,2	30 791,0	521 110,2
185	553 599,8	35 411,4	589 011,2
190	584 944,9	36 088,2	621 033,1
191	68 556,2	4 115,0	72 671,2
Suma	4 777 861,1	300 698,3	5 078 559,4

Příloha č. 4: Výše prokazatelné ztráty v rozdělení dle jednotlivých tratí
(nahrazuje přílohu č. 4 Smlouvy)


Výše prokazatelné ztráty v rozdělení dle jednotlivých tratí

Výpočet limitní částky (LČ):



Číslo trati dle jízdního řádu	Cena za dotační jednotku 2016	Cena za dotační jednotku 2017	Cena za dotační jednotku 2018
[Redacted]			

Rekapitulace:			
Podíl úhrady Plzeňského kraje	[Redacted]		
Podíl úhrady státu	[Redacted]		
Úhrada celkem	[Redacted]		
Rozsah výkonu [vlkm] od 1.1. do 8.12.2018	[Redacted]		
Předpokl. rozsah výkonu [vlkm] od 9.12. do 31.12.2018	[Redacted]		
Rozsah výkonu celkem [vlkm]	[Redacted]		
Výpočet podílu dle dohody MF, MD a AK			
	Plzeňský kraj	Stát	
Podíl na úhradě:	[Redacted]		Kč/MLKM %



Vyrovnávka vlkm mezi Plzeňským a Karlovarským krajem na GVD 2017/2018

**Projeté vlkm vozidlem 844 ROP Karlovarského kraje na území Plzeňského kraje:
(objedná KÚ KV)**

Seznam vlaků - JŘ od 10.12.2017 do 08.12.2018:

- **1983 (dn) hranice kraje - Plzeň** **25 916,8 vlkm**
- **1988 (dn) Plzeň – hranice kraje** **22 356,8 vlkm**
KÚ KV objednává v omezení: jede v 1 – 4, 6, + a 29.XII., 2., 16.II., nejede 1.II., 28.III., 4.VII., 27.IX. (tj, kdy jede PESA. Pátky je nasazena kvůli frekvenci Lv 242 + vozy)
- **1990 (x,+) Plzeň - hranice kraje** **3 560,0 vlkm**
KÚ KV objednává v omezení: jede v 5 a 1.II., 28.III., 4.VII., 27.IX., nejede 29.XII., 2., 16.II., 30.III., 6.VII., 28.IX. (tj, kdy jede PESA)
- **7354 (x) hranice kraje - Planá u M.L.** **1 925,0 vlkm**
- **7380 (x) Planá u M.L. - hranice kraje** **1 925,0 vlkm**
- **7381 (x a +, nejede 24., 25., 31.XII., 30.III. – 1.IV., 5., 6.VII., 28.IX. 17.XI.) hranice kraje - Planá u Mariánských Lázní** **2 340,8 vlkm**
- **7388 (x a +, nejede 24., 25., 31.XII., 30.III. – 1.IV., 5., 6.VII., 28.IX. 17.XI.) Planá u Mariánských Lázní - hranice kraje** **2 340,8 vlkm**

Celkem = 60 365,2 vlkm

**Projeté vlkm vozidlem 844 ČD z Plzně na území Karlovarského kraje:
(objedná KÚ Plzeň)**

Seznam vlaků - JŘ od 10.12.2017 do 08.12.2018:

- **1980 hranice kraje – Cheb** **7 252,3 vlkm**
KÚ Plz. objednává v omezení: jede v 1 – 4 do 4.VII. a od 3.IX. a 29.XII., 2., 16.II., nejede 25., 26.XII., 1.I., 1.II., 28.III., 2.IV., 1., 8.V., 27.IX., od 9.VII do 31.VIII. jede v x (tj, kdy jede PESA. Pátky mimo prázdniny jede kvůli frekvenci Lv 242 + vozy)
- **1989 Cheb – hranice kraje** **11 208,1 vlkm**
KÚ Plz. objednává v omezení: jede v 1 – 4, 6 a + do 28.VI. a od 8.IX. a 29.XII., 2., 16.II., nejede 1.II., 28.III., 27.IX., od 30.VI. do 6.IX. jede denně (tj, kdy jede PESA. Pátky mimo prázdniny jede kvůli frekvenci Lv 242 + vozy)

**Příloha č. 5: Naturální vyrovnání výkonů v objednávce Karlovarského a Plzeňského kraje
(nahrazuje přílohu č. 21 Smlouvy)**

- **1989 K.Vary – Cheb** **10 847,1 vlkm**
KÚ Plz. objednává v omezení: jede v 1 – 4 do 4.VII. a od 3.IX. a 29.XII., 2., 16.II., nejede 25., 26.XII., 1.I., 1.II., 28.III., 2.IV., 1., 8.V., 27.IX., od 9.VII. do 31.VIII. jede v x (tj, kdy jede PESA. Pátky mimo prázdniny jede kvůli frekvenci Lv 242 + vozy)
- **7029 Cheb – K.Vary** **10 847,1 vlkm**
KÚ Plz. objednává v omezení: jede v 1 – 4 do 4.VII. a od 3.IX. a 29.XII., 2., 16.II., nejede 25., 26.XII., 1.I., 1.II., 28.III., 2.IV., 1., 8.V., 27.IX., od 9.VII. do 31.VIII. jede v x (tj, kdy jede PESA. Pátky mimo prázdniny jede kvůli frekvenci Lv 242 + vozy)
- **7374 (6,+) Mariánské Lázně - Cheb** **3 465,6 vlkm**
- **7375 (6,+) Cheb - Mariánské Lázně** **3 465,6 vlkm**
- **7376 (6,+), Mariánské Lázně – Cheb** **3 465,6 vlkm**
- **7379 (dn) Cheb - Mariánské Lázně** **11 065,6 vlkm**

Celkem = 61 617,0 vlkm

Rozdíl : 1 251,8 vlkm


1. Úvodní ustanovení

1.1.

1.2.

1.3.

2.1.



Příloha č. 6: Způsob dohrazování slev 2018 (nová Příloha č. 43 Smlouvy)

2.2.

2.3.

3.1.

3.2.

3.3.

3.4.

3.5.

3.6.



Příloha č. 6: Způsob dohrazování slev 2018 (nová Příloha č. 43 Smlouvy)

