


Mapa č. 2 - Návrh vymezení tichých oblastí
 Deskriptor L_{dvn} menší než 55 dB
 Minimální rozloha území 9 ha

Akce: Akční plán protihlukových opatření pro aglomeraci Plzeň

Objednatel:









 Správa a údržba silnic Plzeňského kraje, příspěvková organizace
 Koterovská 462/162
 326 00 Plzeň

Zpracovatel:

 EKOLA group, spol. s r.o.
 Mistrovská 4
 108 00 Praha 10

Datum: květen 2024
 Měřítko: 1:70 000
 Formát: A3

Odborný řešitel:
 Ing. Libor Ládyš
 Graficky zpracoval:
 Mgr. Aleš Wild
 Mgr. Ondřej Novotný

Zpracováno pomocí SW ArcGIS Pro s využitím dat ESRI
 © EKOLA group, spol. s r.o., 2024
 © Plzeňský kraj

-  Návrh vymezení tiché oblasti
-  Budovy
-  Katastrální území
-  Železniční tunel
-  Hranice aglomerace
-  Tramvaj
-  Železnice
-  Silnice

