

návrh DIO:
sil. I/27 Klatovy
přeložka, 1. stavba

SO 103_KO_Štěpánovice
2. ETAPA



ZNAČKY PLZEŇ s.r.o.

Zhotovitel:

Značky Plzeň s.r.o.

č.p. 640, 331 51 Kaznějov

Tel.: +420 734 484 817 - E-mail: m.hana@znacky-plzen.cz - www.znacky-plzen.cz

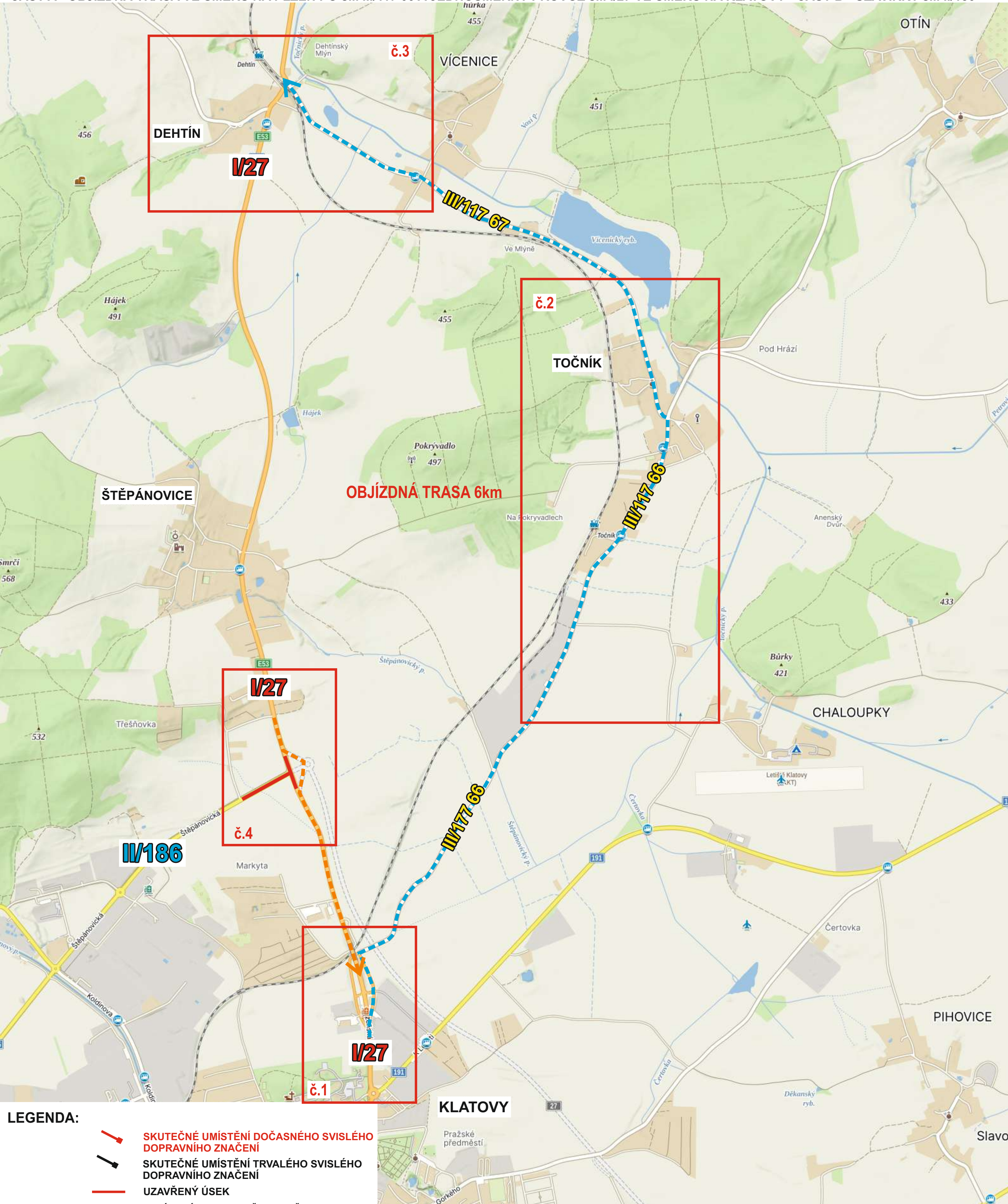
| | | | |
|--|---|---|---------------------------|
| Vypracoval: Milan Hána | Kontroloval: Bc. Zdeněk Beran | Zakázka: 27/2024 | Datum: 3.6.2024 |
| Akce: DIO sil. I/27 Klatovy - přeložka | | Zadavatel: SILNICE GROUP a.s. | |






© **copyright 2024 Značky Plzeň s.r.o.** Tento dokument, včetně všech příloh, je výhradním duševním vlastnictvím firmy ZNAČKY PLZEŇ s.r.o. Jakékoliv další využití (zejména kopírování, opisování, předávání či prodej) celého dokumentu, jeho částí nebo využití navrhovaného řešení je možné provádět jen s výslovným souhlasem jednatelů firmy ZNAČKY PLZEŇ s.r.o.

Návrh DIO

PŘEHLEDNÁ SITUACE

ČÁST A - OBJÍZDNÁ TRASA VE SMĚRU NA PLZEŇ PO sil. III/117 66 A JEDNOSMĚRNÝ PROVOZ sil. I/27 VE SMĚRU NA KLATOVY - ČÁST B - UZAVÍRKY sil. II/186

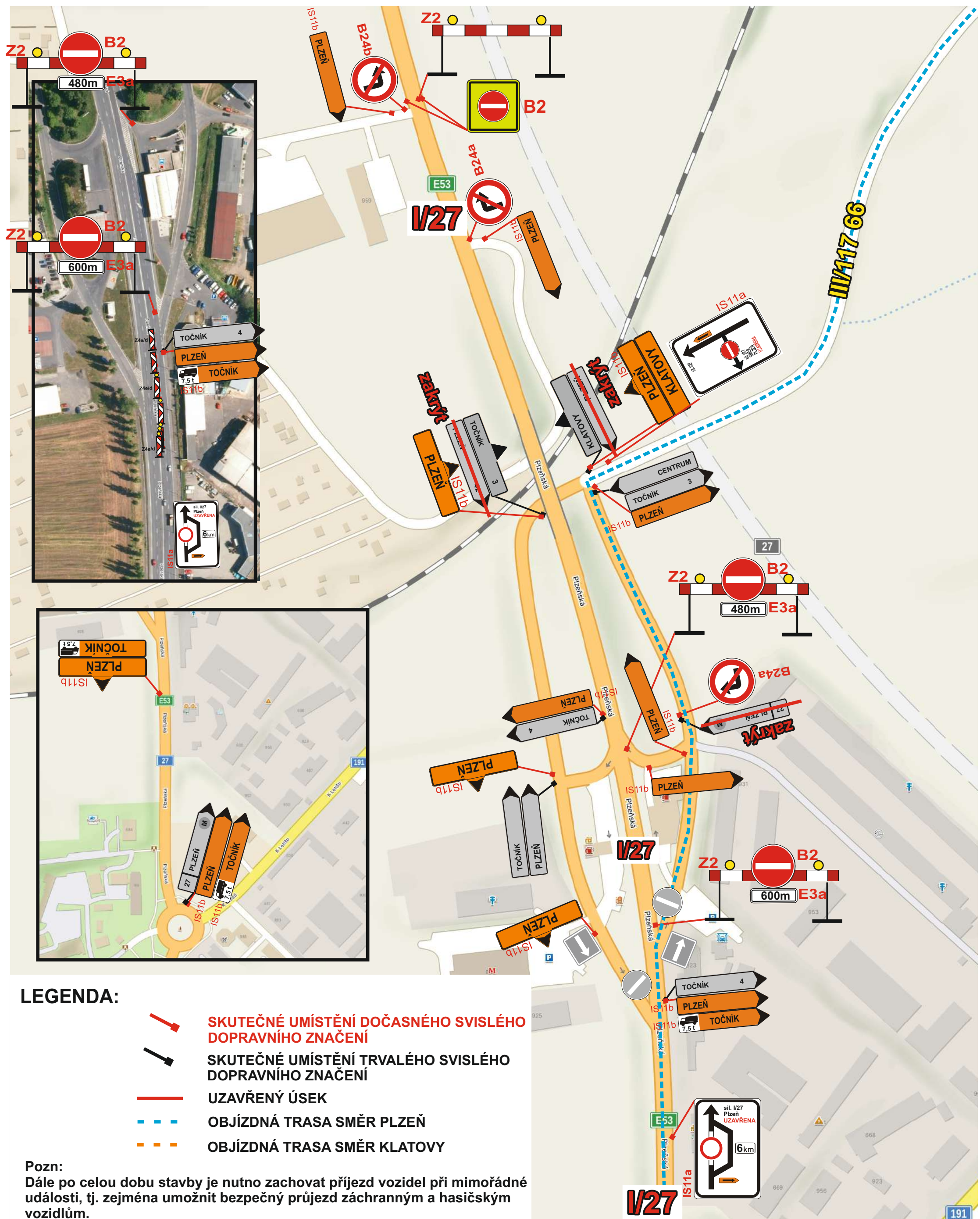


- LEGENDA:**
-  SKUTEČNÉ UMÍSTĚNÍ DOČASNÉHO SVISLÉHO DOPRAVNÍHO ZNAČENÍ
 -  SKUTEČNÉ UMÍSTĚNÍ TRVALÉHO SVISLÉHO DOPRAVNÍHO ZNAČENÍ
 -  UZAVŘENÝ ÚSEK
 -  OBJÍZDNÁ TRASA SMĚR PLZEŇ
 -  OBJÍZDNÁ TRASA SMĚR KLATOVY






Pozn:
Dále po celou dobu stavby je nutno zachovat příjezd vozidel při mimořádné události, tj. zejména umožnit bezpečný průjezd záchraným a hasičským vozidlům.

SITUAČNÍ ZÁKRES UMÍSTĚNÍ PŘECHODNÉHO DOPRAVNÍHO ZNAČENÍ
SCHÉMA DIO - sil. I/27 UZAVÍRKA PRO NAPOJENÍ OBJEKTU SO 103

č.1



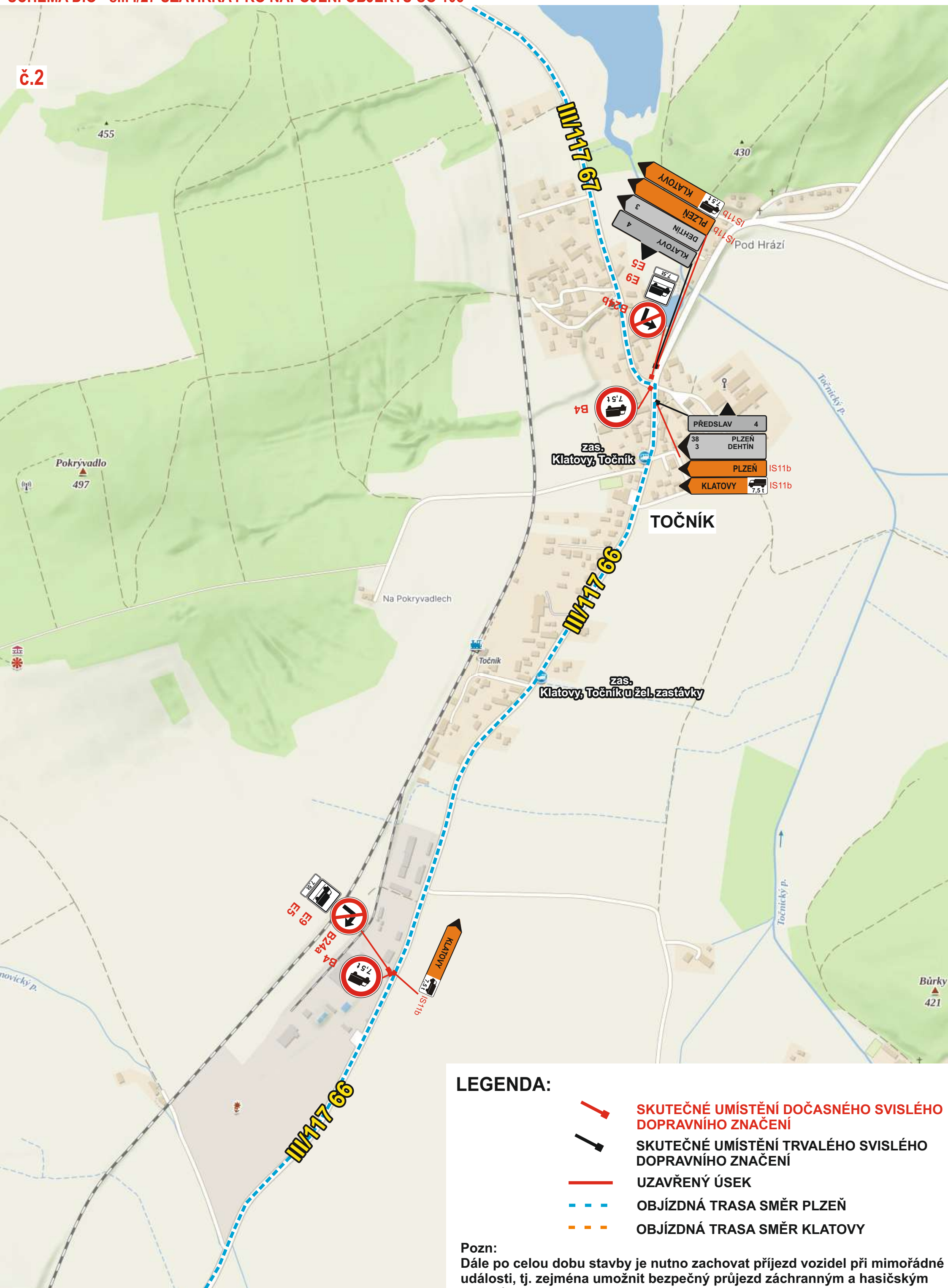
LEGENDA:

-  **SKUTEČNÉ UMÍSTĚNÍ DOČASNÉHO SVISLÉHO DOPRAVNÍHO ZNAČENÍ**
-  **SKUTEČNÉ UMÍSTĚNÍ TRVALÉHO SVISLÉHO DOPRAVNÍHO ZNAČENÍ**
-  **UZAVŘENÝ ÚSEK**
-  **OBJÍZDNÁ TRASA SMĚR PLZEŇ**
-  **OBJÍZDNÁ TRASA SMĚR KLATOVY**

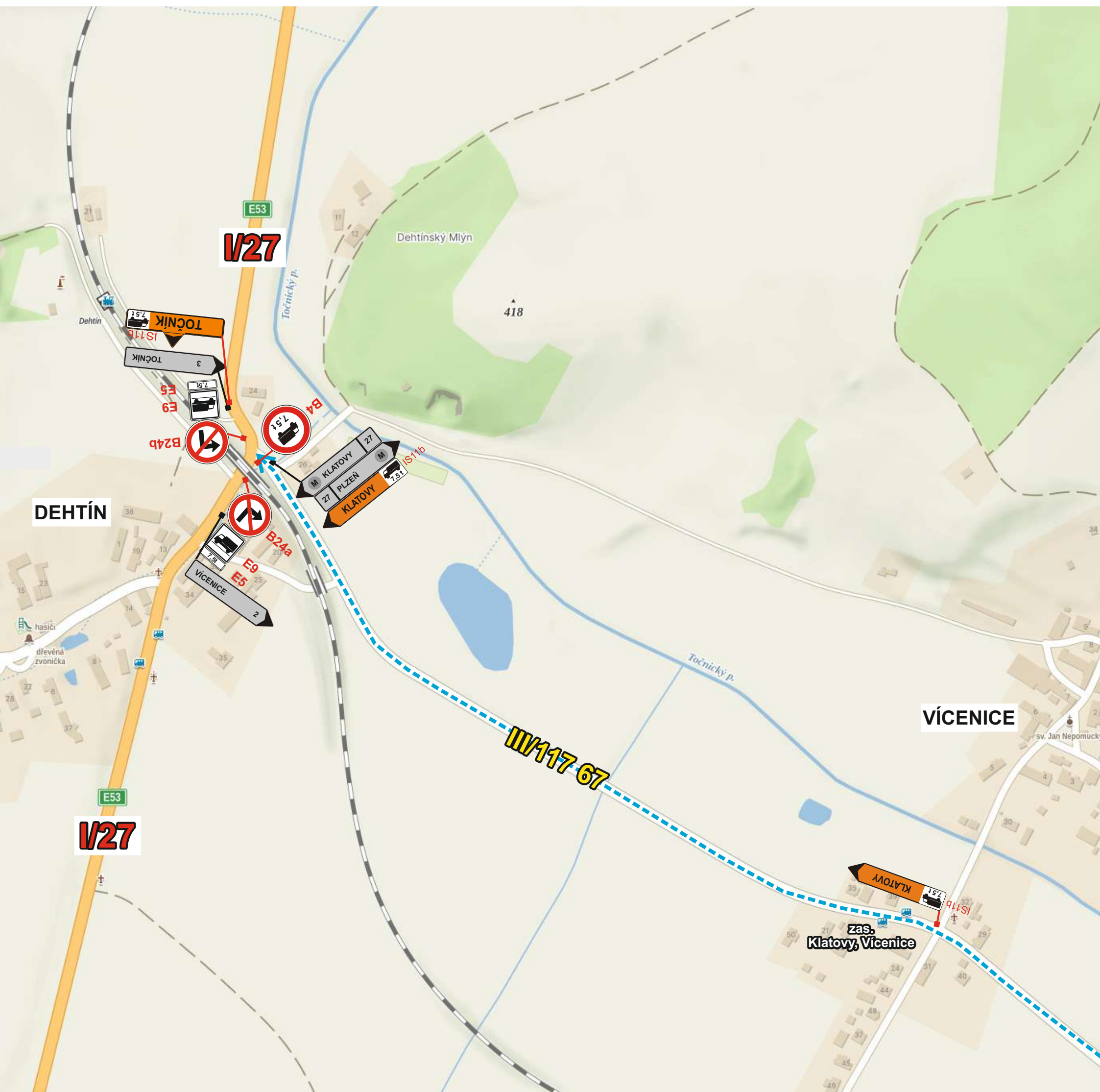
Pozn:
 Dále po celou dobu stavby je nutno zachovat příjezd vozidel při mimořádné události, tj. zejména umožnit bezpečný průjezd záchranným a hasičským vozidlům.

SITUAČNÍ ZÁKRES UMÍSTĚNÍ PŘECHODNÉHO DOPRAVNÍHO ZNAČENÍ
SCHÉMA DIO - sil. I/27 UZAVÍRKA PRO NAPOJENÍ OBJEKTU SO 103






č.2



č.3



LEGENDA:






-  SKUTEČNÉ UMÍSTĚNÍ DOČASNÉHO SVISLÉHO DOPRAVNÍHO ZNAČENÍ
-  SKUTEČNÉ UMÍSTĚNÍ TRVALÉHO SVISLÉHO DOPRAVNÍHO ZNAČENÍ
-  UZAVŘENÝ ÚSEK
-  OBJÍZDNÁ TRASA SMĚR PLZEŇ
-  OBJÍZDNÁ TRASA SMĚR KLATOVY

Pozn:
Dále po celou dobu stavby je nutno zachovat příjezd vozidel při mimořádné události, tj. zejména umožnit bezpečný průjezd záchranným a hasičským vozidlům.

SITUAČNÍ ZÁKRES UMÍSTĚNÍ PŘECHODNÉHO DOPRAVNÍHO ZNAČENÍ
 SCHÉMA DIO - sil. I/27



LEGENDA:

-  SKUTEČNÉ UMÍSTĚNÍ DOČASNÉHO SVISLÉHO DOPRAVNÍHO ZNAČENÍ
-  SKUTEČNÉ UMÍSTĚNÍ TRVALÉHO SVISLÉHO DOPRAVNÍHO ZNAČENÍ
-  UZAVŘENÝ ÚSEK
-  OBJÍZDNÁ TRASA SMĚR PLZEŇ
-  OBJÍZDNÁ TRASA SMĚR KLATOVY

Pozn:
 Dále po celou dobu stavby je nutno zachovat příjezd vozidel při mimořádné události, tj. zejména umožnit bezpečný průjezd záchraným a hasičským vozidlům.

DETAIL:

V27

PLZEŇ

KLATOVY
IS11b

B21a

B20a

30

Z4d

Z4d

Z4d

E13

B1

3,25m

3,25m

3,25m

B21a

B20a

30

Z4d

Z4e

3,25m

Z2

B1

E13

Z4d

Z4e

Z4d

Z4e

Z4d

Z4e

KLATOVY

Z4d

Z4e

TOČNÍK

IS11b

V27

PLZEŇ
SMÁZLICE
DOLANY

V27

IV186

Z2

B1

E13

30






Z2

Z4d

Z4e

provizorní rozšíření kom.
ve směru na Klatovy

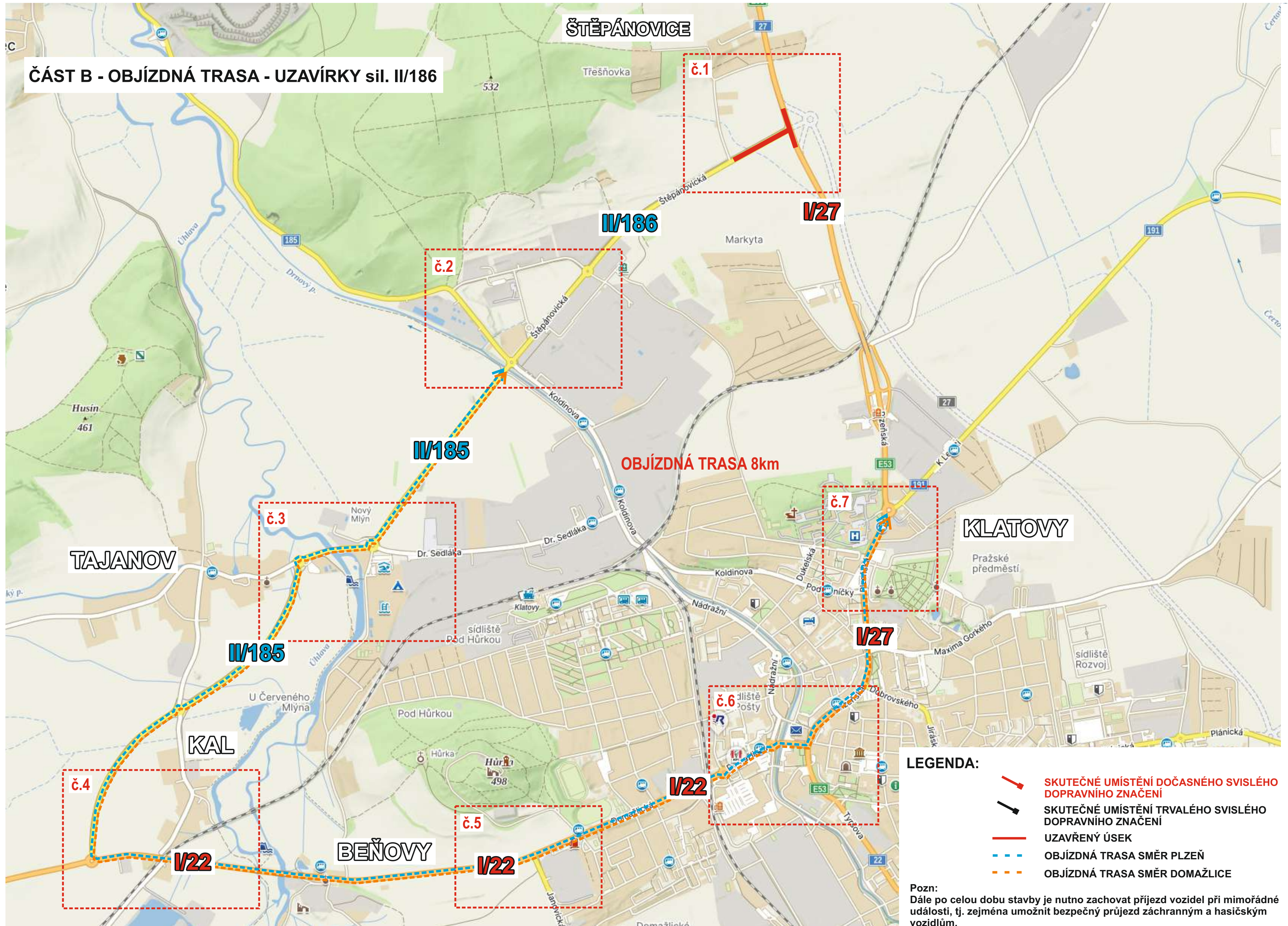
LEGENDA:

-  SKUTEČNÉ UMÍSTĚNÍ DOČASNÉHO SVISLÉHO DOPRAVNÍHO ZNAČENÍ
-  SKUTEČNÉ UMÍSTĚNÍ TRVALÉHO SVISLÉHO DOPRAVNÍHO ZNAČENÍ
-  UZAVŘENÝ ÚSEK
-  OBJÍZDNÁ TRASA SMĚR PLZEŇ
-  OBJÍZDNÁ TRASA SMĚR KLATOVY






Pozn:
Dále po celou dobu stavby je nutno zachovat příjezd vozidel při mimořádné události, tj. zejména umožnit bezpečný průjezd záchranným a hasičským vozidlům.

PŘEHLEDNÁ SITUACE

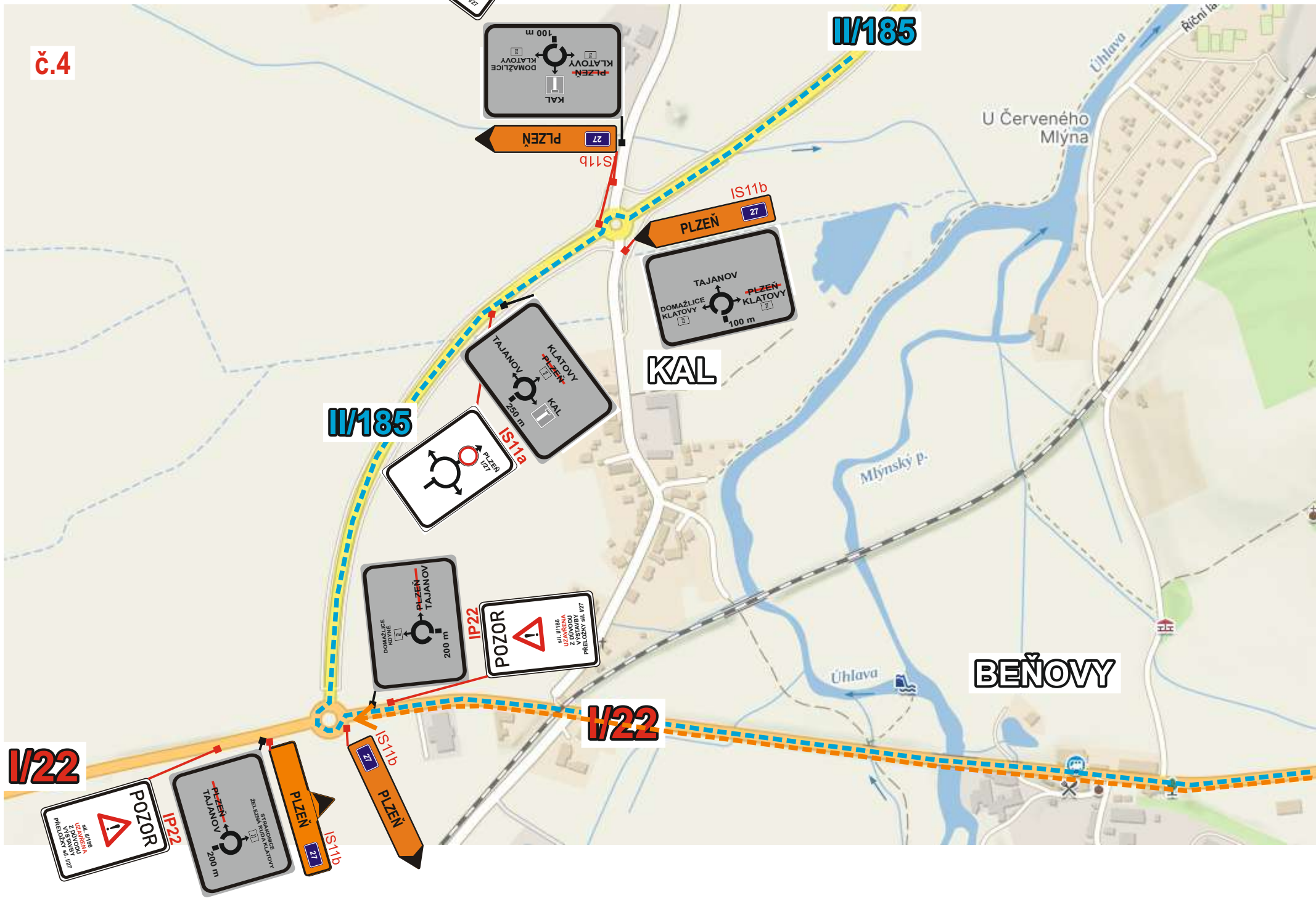
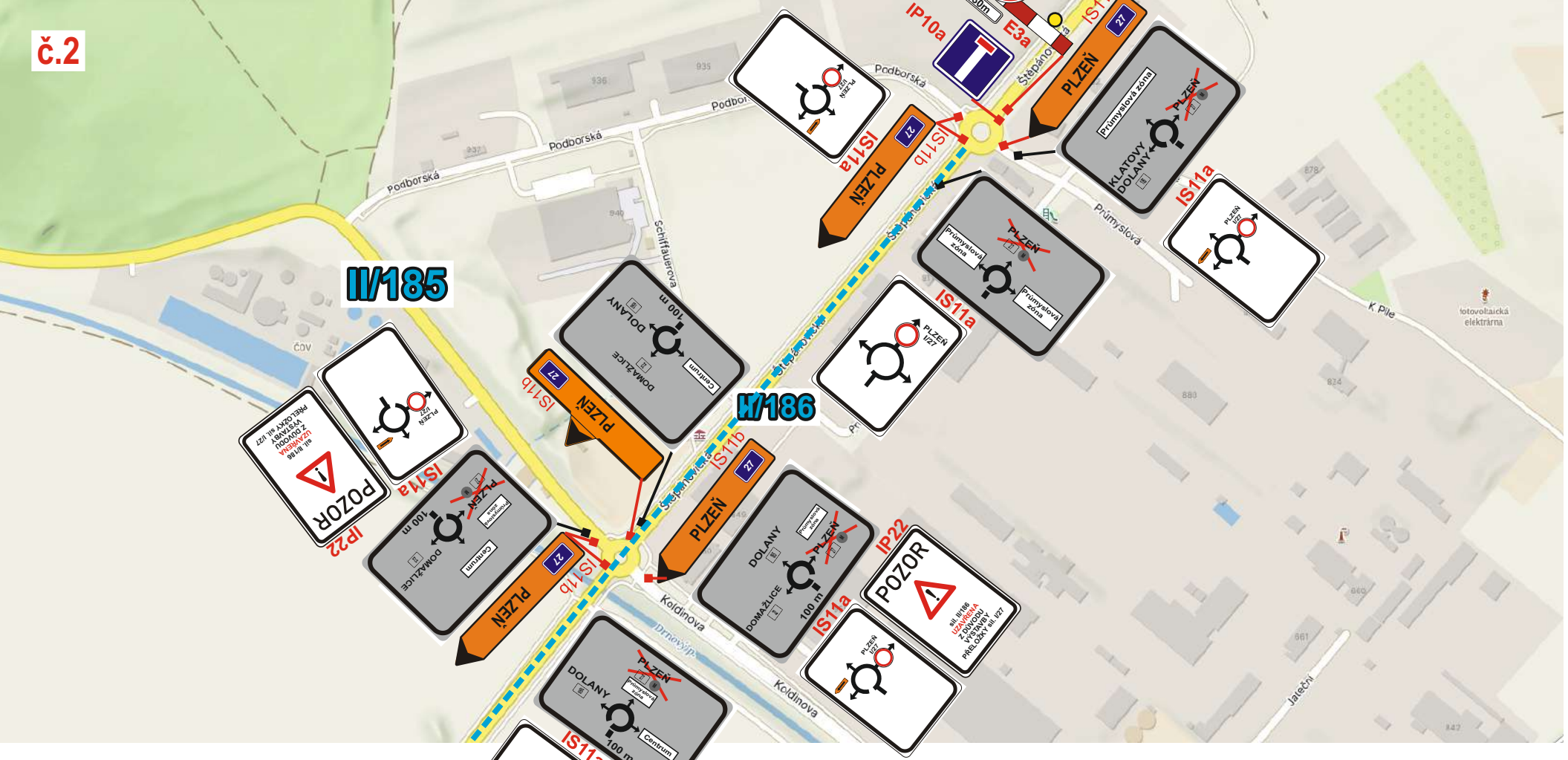
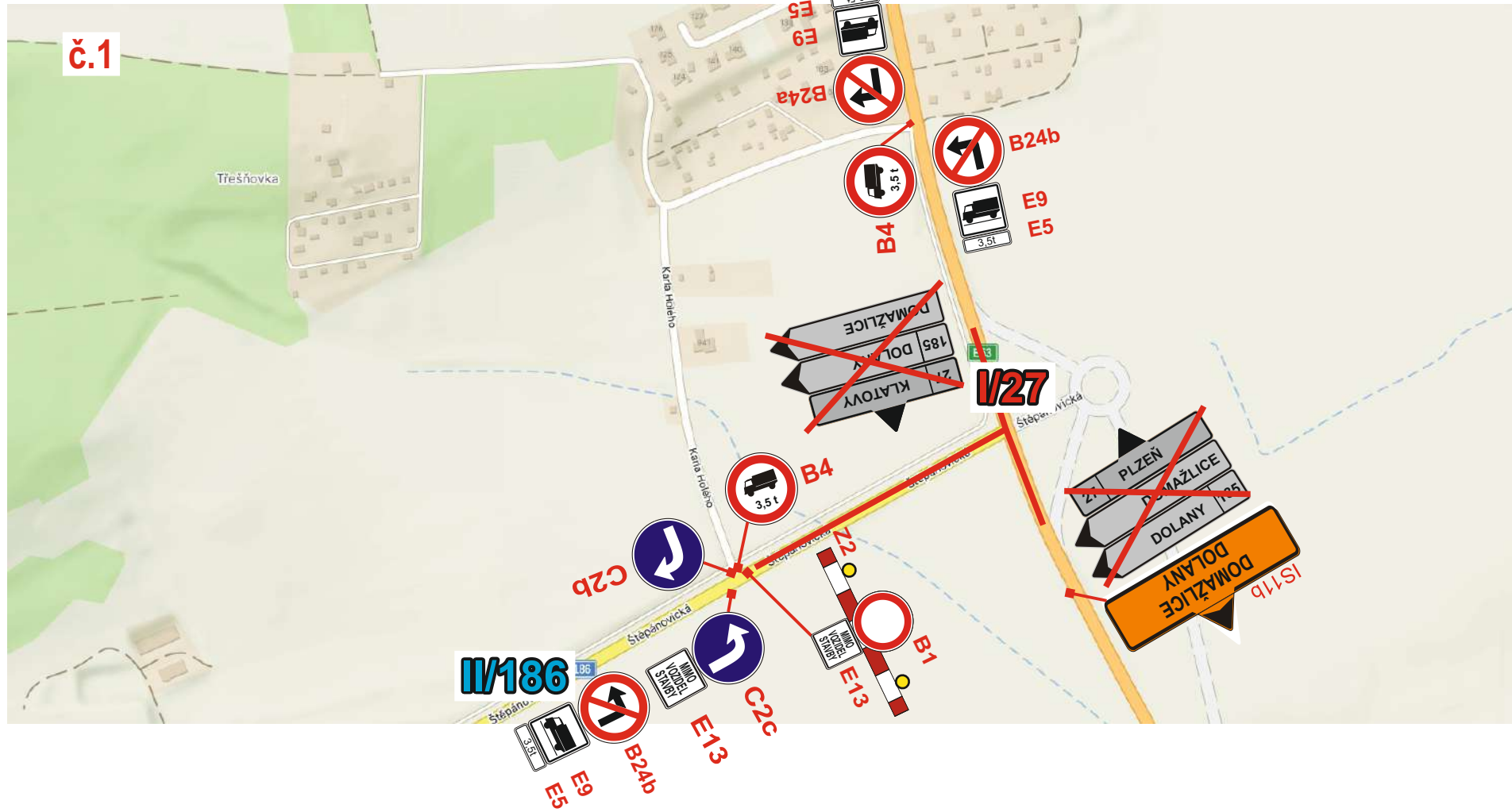
ČÁST B - OBJÍZDNÁ TRASA - UZAVÍRKY sil. II/186



LEGENDA:

-  SKUTEČNÉ UMÍSTĚNÍ DOČASNÉHO SVISLÉHO DOPRAVNÍHO ZNAČENÍ
-  SKUTEČNÉ UMÍSTĚNÍ TRVALÉHO SVISLÉHO DOPRAVNÍHO ZNAČENÍ
-  UZAVŘENÝ ÚSEK
-  OBJÍZDNÁ TRASA SMĚR PLZEŇ
-  OBJÍZDNÁ TRASA SMĚR DOMAŽLICE

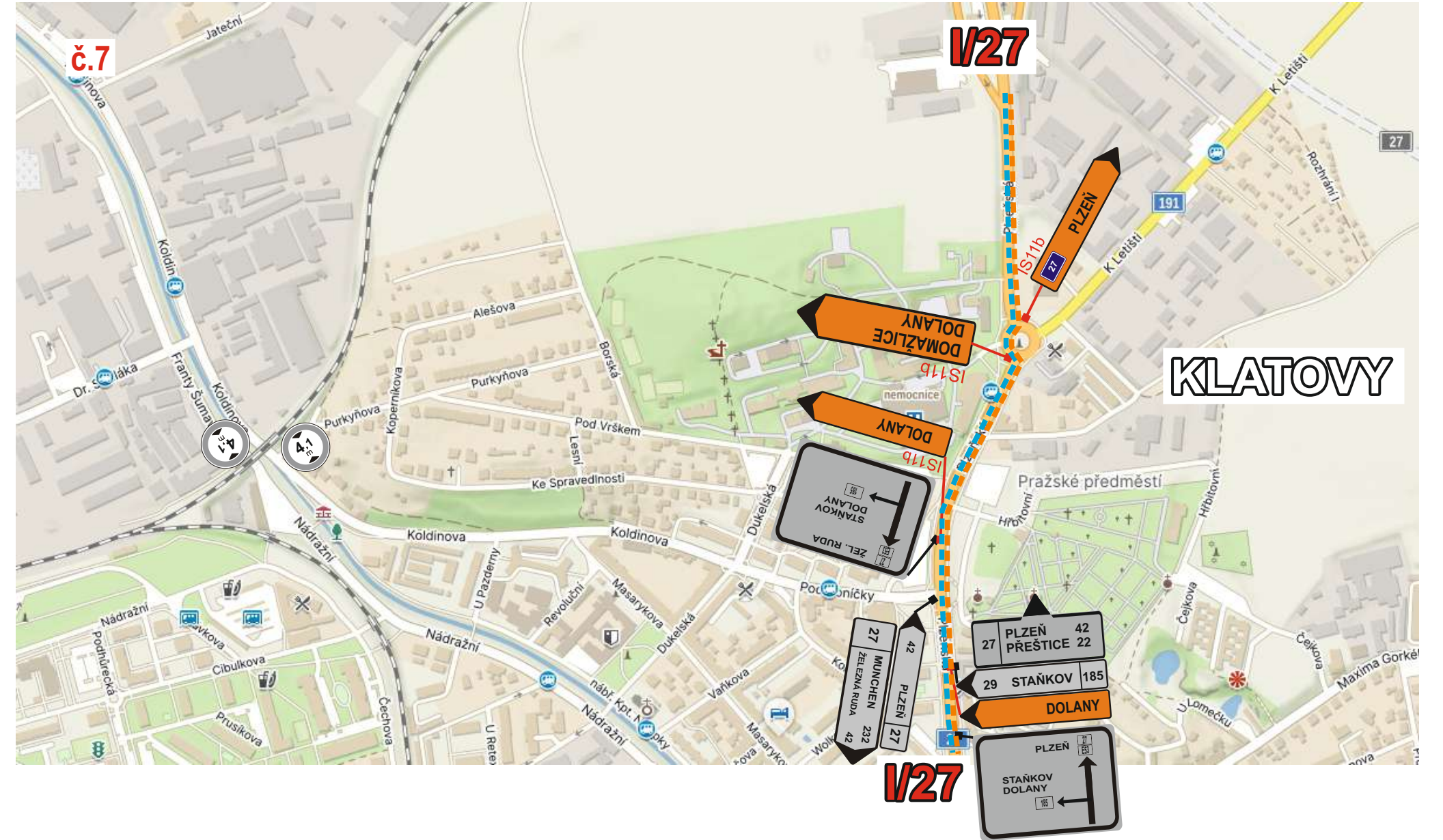
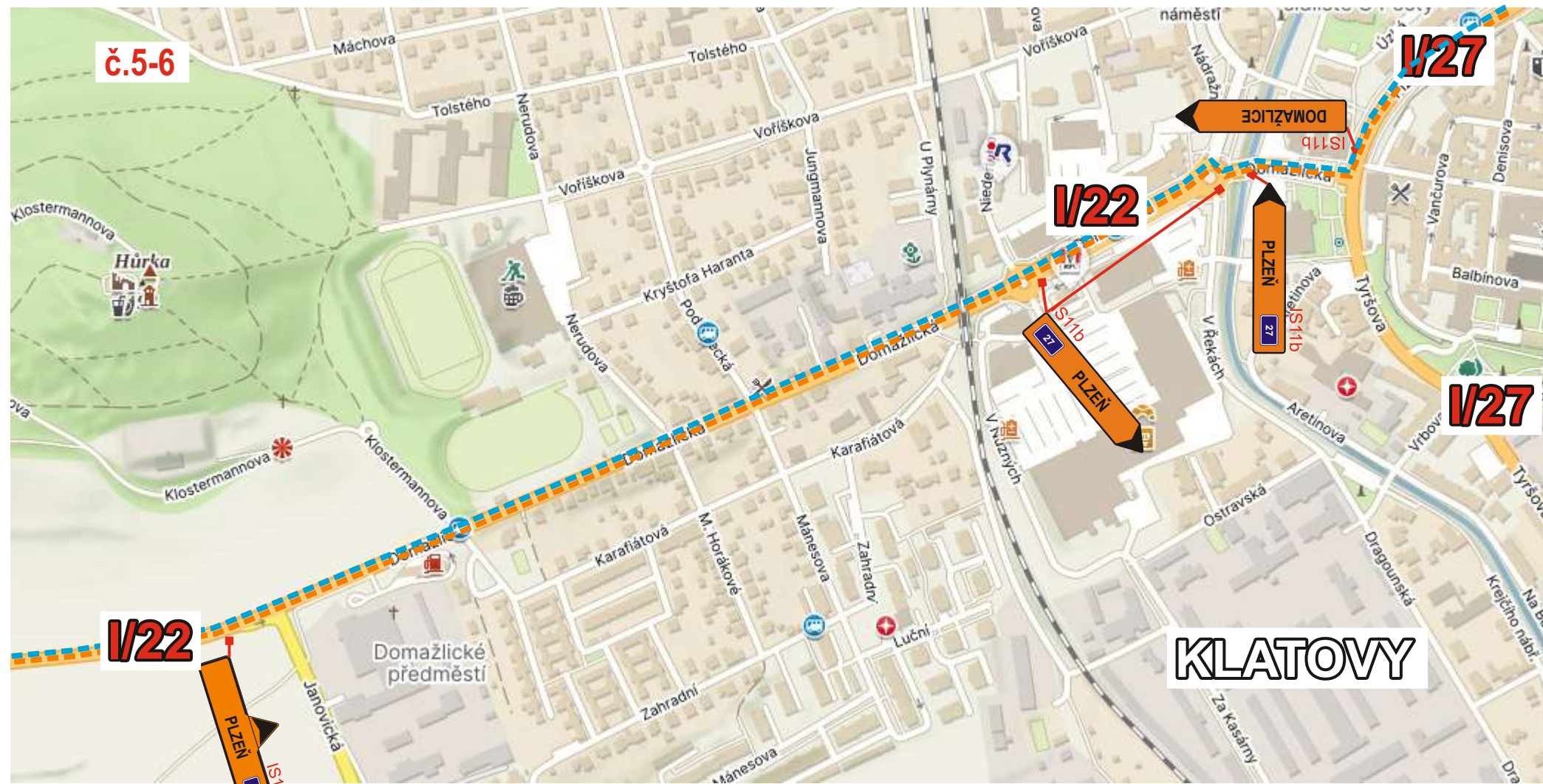
Pozn:
Dále po celou dobu stavby je nutno zachovat příjezd vozidel při mimořádné události, tj. zejména umožnit bezpečný průjezd záchranným a hasičským vozidlům.








LEGENDA:

- SKUTEČNÉ UMÍSTĚNÍ DOČASNÉHO SVISLÉHO DOPRAVNÍHO ZNAČENÍ
- SKUTEČNÉ UMÍSTĚNÍ TRVALÉHO SVISLÉHO DOPRAVNÍHO ZNAČENÍ
- UZAVŘENÝ ÚSEK
- OBJÍZDNÁ TRASA SMĚR PLZEŇ
- OBJÍZDNÁ TRASA SMĚR DOMAŽLICE

Pozn:
Dále po celou dobu stavby je nutno zachovat příjezd vozidel při mimořádné události, tj. zejména umožnit bezpečný průjezd záchranným a hasičským vozidlům.



LEGENDA:

-  SKUTEČNÉ UMÍSTĚNÍ DOČASNÉHO SVISLÉHO DOPRAVNÍHO ZNAČENÍ
-  SKUTEČNÉ UMÍSTĚNÍ TRVALÉHO SVISLÉHO DOPRAVNÍHO ZNAČENÍ
-  UZAVŘENÝ ÚSEK
-  OBJÍZDNÁ TRASA SMĚR PLZEŇ
-  OBJÍZDNÁ TRASA SMĚR DOMAŽLICE

Pozn:
Dále po celou dobu stavby je nutno zachovat příjezd vozidel při mimořádné události, tj. zejména umožnit bezpečný průjezd záchranným a hasičským vozidlům.

Technická zpráva:

Návrh DIO je zpracován pro dočasnou úprava silničního provozu po dobu výstavby přeložky sil. I/27 Klatovy. Záběr se nachází v Plzeňském kraji, okres Klatovy na sil. I/27.

DIO znázorňuje částečnou uzavírku sil. I/27 u obce Štěpánovice. Stavba přeložky sil. I/27 Klatovy. Stavba 2 etapy je nutná pro napojení přeložky na stávající kom. sil. I/27. Po zahájení je předpokládáno dle DIO v části A, že provádějí práce budou za omezení silničního provozu ve směru na Klatovy bude stávající komunikace od obce Štěpánovice zjednosměrněna provoz bude veden po již okružní křižovatce přeložky sil. I/27 dle viz DIO. V opačném směru na Plzeň bude provoz veden po sil III/117 66 ve směru na obec Točnick a dále na sil. III/117 67 na obec Dehtín. V části B severozápadním obchvatu bude uzavřena sil. II/186 ve směru na Plzeň na stávající sil. I/27 z důvodu napojení větve OK přeložky. Objízdná trasa vedena po sil. II/185 po okruhu na sil. I/22 ve směru na cetrum. V opačném směru doprava vedena po sil. I/27 až po křižovatku sil. I/22 ve směru na Domažlice.

DIO bylo zpracováno podle příručky pro označování pracovních míst na dálnicích a silnicích vydané (ŘSD zpracoval p. Prášil). Vydáno 11/2023.

Značky musí být umístěny tak, aby byly pro účastníky provozu na pozemních komunikacích, pro které jsou určeny, včas a z dostatečné vzdálenosti viditelné. Musí být zabezpečeny tak, aby nedošlo k jejich pootočení, spadnutí, nadměrnému znečišťování a nesmí je zakrývat stromy, keře, sloupy apod. Značení bude ponecháno pouze na nezbytně potřebnou dobu. Po dokončení prací bude neprodleně odstraněno.

Předpoklad:

2. ETAPA objektu SO 103 - realizace 3 týdny