



**INTEGROVANÝ
OPERAČNÍ
PROGRAM**



EVROPSKÁ UNIE
EVROPSKÝ FOND PRO REGIONÁLNÍ ROZVOJ
ŠANCE PRO VÁŠ ROZVOJ

PLZEŇSKÝ KRAJ

Plzeňský kraj

Evidence ÚPD v rámci Portálu DMVS PK Využití dat ILAS a jejich vkládání

Krajský úřad Plzeňského kraje
Odbor regionálního rozvoje

Plzeň – Černice, 22.5.2013

Evidence ILAS – povinnost vkládání dat

Evidence ILAS v rámci Portálu DMVS PK zdrojem pro aplikaci

Územní plány a další nástroje územního plánování

> automaticky přebírány údaje o ÚPD a jejich změnách i ÚPP

! pověření ÚÚP podle § 162 odst. 4 SZ k **vkládání dat do evidence územně plánovací činnosti ILAS ze dne 29.10.2008**

=> **povinnost ÚÚP!**

- **předmětem kontrol výkonu ÚP činnosti!**
- **MMR využívá jako podklad pro plánování a nárokování dotací EU 2014+ na oblast územního plánování**

Registrační list ÚP nebo jeho změny

Příloha č. 16 k vyhlášce č. 500/2006 Sb.

**Zúžen rozsah údajů zobrazovaných
v RL veřejnosti od 1.1.2013
(novelizace přílohy č. 16 vyhlášky
č. 500/2006 Sb.)**

do 31.12.2012

REGISTRAČNÍ LIST ÚZEMNÍHO PLÁNU NEBO JEHO ZMĚNY

Název: Územní plán Drahoňův Újezd
Řešené území: k.ú. Drahoňův Újezd

Číslo (kód): 45573061
Pořizovatel: Městský úřad Rokycany
Vydávající orgán: zastupitelstvo obce
Zhotovitel: • jméno a příjmení nebo obchodní firma: Ing. arch. Petr Leitl - URBIOPROJEKT, Pod vrchem 300/1
• identifikační číslo: 11620366
Projektant: • jméno a příjmení: Ing. arch. LEITL PETR, PLZEŇ
• číslo autorizace: 1040

Příloha č. 16 k vyhlášce č. 500/2006 Sb.

od 1.1.2013

REGISTRAČNÍ LIST ÚZEMNÍHO PLÁNU NEBO JEHO ZMĚNY

Název: Územní plán Klabava
Řešené území: k.ú. Klabava

Číslo (kód): 21085757
Pořizovatel: Městský úřad Rokycany
Vydávající orgán: zastupitelstvo obce
Zhotovitel: • jméno a příjmení nebo obchodní firma: Ing. arch. Petr Tauš (Urbioprojekt), Bělohorská 454/3, Plzeň
• identifikační číslo: 10359320
Projektant: • jméno a příjmení: Ing. arch. TAUŠ PETR, PLZEŇ
• číslo autorizace: 1041

Etapy	Akce	Datum	Poznámka
Zahájení prací ¹⁵⁾	schválení pořízení		
Zadání	zahájení projednání	27.1.2005	č.j. 287/05 (Vavříková)
	schválení ¹⁶⁾	22.11.2006	Usnesení 14/06
Koncept řešení ÚPD	zahájení projednání		
Pokyny pro zpracování návrhu	schválení ¹⁷⁾		
Návrh	zahájení projednání ¹⁸⁾	19.12.2007	č.j. 4650/OST/07 MěÚ Ro (Svobodová)
	stanovisko krajského úřadu ¹⁹⁾	4.1.2007	RR/3753/09
	vydání ²⁰⁾	19.5.2010	OOP
	nabytí účinnosti	4.6.2010	
Zpráva o uplatňování územního plánu ²¹⁾	schválení		
Ukončení platnosti ²²⁾	ke dni		

Etapy	Akce	Datum	Poznámka
Zahájení prací	Schválení pořízení	10.11.2008	
Zadání nebo zpráva o uplatňování územního plánu	Schválení ¹⁶⁾	2.8.2010	
Územní plán nebo jeho změna	Nabytí účinnosti	21.3.2013	
Ukončení platnosti, popřípadě zrušení celého opatření obecné povahy nebo jeho části	ke dni		

Měřítko hlavního výkresu: 1 : 5000
Dokumentace je přístupná na webové adrese: www.rokycany.cz
Záznam proveden dne: 2.4.2013
Zaznamenal(a): Jíří Hájek
Telefon: 371706146
Email: jiri.hajek@rokycany.cz

Použitá technologie zpracování: CAD
Měřítko hlavního výkresu: 1 : 5000
Dokumentace je přístupná na webové adrese: www.rokycany.cz
Záznam proveden dne: 22.12.2010
Zaznamenal(a): Jíří Hájek
Telefon: 371706146
Email: jiri.hajek@rokycany.cz

15) § 44 stavebního zákona.
16) § 47 odst. 5 stavebního zákona.
17) § 49 odst. 3 stavebního zákona.
18) § 50 stavebního zákona.
19) § 51 odst. 3 stavebního zákona.
20) § 54 stavebního zákona.
21) § 55 odst. 1 stavebního zákona.
22) § 188 odst. 1 a 2 stavebního zákona.

8) § 162 odst. 2 písm. c) stavebního zákona. 9) § 30 odst. 4 stavebního zákona.

Evidence pořizování ÚPD nebo její změny

- vyplňovat údaje průběžně
- v původním rozsahu > kompletní zobrazení v pasportu ÚPD (po přihlášení)

Identifikační údaje		Etapy a akce		Řešené území	Zastavitelné plochy																																																																																				
Druh ÚPD/ÚPP																																																																																									
Název ÚPD/ÚPP																																																																																									
Doplněk názvu																																																																																									
Poznámka																																																																																									
Číslo (kód)	90322511																																																																																								
Zadání obsaženo v																																																																																									
Žadatel																																																																																									
Pořizovatel																																																																																									
Vydávající orgán / Schvalující orgán																																																																																									
Zhotovitel	Info																																																																																								
Projektant	Filtruj Zhotov																																																																																								
Použitá technologie zpracování	Filtruj Projekt																																																																																								
Návrhové období																																																																																									
Lhůty vyhodnocení																																																																																									
Vyhodnocení vlivů ÚP na URÚ	<input type="checkbox"/> zpraco																																																																																								
WWW																																																																																									
Datum zápisu																																																																																									
Zapsal																																																																																									
Ulož																																																																																									
		<table border="1"> <thead> <tr> <th>Název ÚPD</th> <th>Etapy</th> <th>Akce</th> <th>Datum</th> <th>Poznámka (např. č. usnesení zastupitelstva)</th> </tr> </thead> <tbody> <tr> <td>Zahájení prací</td> <td></td> <td>schválení pořízení</td> <td></td> <td></td> </tr> <tr> <td>Průzkumy a rozbory</td> <td></td> <td>odevzdání</td> <td></td> <td></td> </tr> <tr> <td rowspan="3">Zadání</td> <td></td> <td>zahájení projednání</td> <td></td> <td></td> </tr> <tr> <td></td> <td>ukončení projednání</td> <td></td> <td></td> </tr> <tr> <td></td> <td>schválení</td> <td></td> <td></td> </tr> <tr> <td rowspan="3">Koncept řešení</td> <td></td> <td>odevzdání</td> <td></td> <td></td> </tr> <tr> <td></td> <td>zahájení projednání</td> <td></td> <td></td> </tr> <tr> <td></td> <td>ukončení projednání</td> <td></td> <td></td> </tr> <tr> <td rowspan="4">Pokyny pro zpracování návrhu / Souborné stanovisko</td> <td></td> <td>schválení</td> <td></td> <td></td> </tr> <tr> <td rowspan="3">Návrh</td> <td></td> <td>odevzdání</td> <td></td> <td></td> </tr> <tr> <td></td> <td>zahájení projednání</td> <td></td> <td></td> </tr> <tr> <td></td> <td>ukončení projednání</td> <td></td> <td></td> </tr> <tr> <td></td> <td></td> <td>stanovisko krajského úřadu / NOÚP</td> <td></td> <td></td> </tr> <tr> <td></td> <td></td> <td>vydání - schválení návrhu</td> <td></td> <td></td> </tr> <tr> <td></td> <td></td> <td>nabytí účinnosti</td> <td></td> <td></td> </tr> <tr> <td>Zpráva o uplatňování územního plánu</td> <td></td> <td>schválení</td> <td></td> <td></td> </tr> <tr> <td>Ukončení platnosti/Zastavení pořizování</td> <td></td> <td></td> <td></td> <td></td> </tr> </tbody> </table>				Název ÚPD	Etapy	Akce	Datum	Poznámka (např. č. usnesení zastupitelstva)	Zahájení prací		schválení pořízení			Průzkumy a rozbory		odevzdání			Zadání		zahájení projednání				ukončení projednání				schválení			Koncept řešení		odevzdání				zahájení projednání				ukončení projednání			Pokyny pro zpracování návrhu / Souborné stanovisko		schválení			Návrh		odevzdání				zahájení projednání				ukončení projednání					stanovisko krajského úřadu / NOÚP					vydání - schválení návrhu					nabytí účinnosti			Zpráva o uplatňování územního plánu		schválení			Ukončení platnosti/Zastavení pořizování				
Název ÚPD	Etapy	Akce	Datum	Poznámka (např. č. usnesení zastupitelstva)																																																																																					
Zahájení prací		schválení pořízení																																																																																							
Průzkumy a rozbory		odevzdání																																																																																							
Zadání		zahájení projednání																																																																																							
		ukončení projednání																																																																																							
		schválení																																																																																							
Koncept řešení		odevzdání																																																																																							
		zahájení projednání																																																																																							
		ukončení projednání																																																																																							
Pokyny pro zpracování návrhu / Souborné stanovisko		schválení																																																																																							
	Návrh		odevzdání																																																																																						
			zahájení projednání																																																																																						
			ukončení projednání																																																																																						
		stanovisko krajského úřadu / NOÚP																																																																																							
		vydání - schválení návrhu																																																																																							
		nabytí účinnosti																																																																																							
Zpráva o uplatňování územního plánu		schválení																																																																																							
Ukončení platnosti/Zastavení pořizování																																																																																									
Ulož		Ulož		Přeruš																																																																																					

Evidence pořizování ÚPD nebo její změny

Řešené území

- aby se zobrazilo v přehledu ÚPD/ÚPP obce, nutné **vždy označit obec!**
(i např. u změny týkající se pouze vybraných k.ú.)

Řešené území

Bez názvu

Odpoj vybrané	Odpoj nevybrané	Odpoj vše	Návrat
Připoj obce	Připoj k.ú.		
Připojené obce <input type="checkbox"/> Spálené Poříčí			

Připojené k.ú.	<input type="checkbox"/> Číčov	<input type="checkbox"/> Hořehledy	<input type="checkbox"/> Hořice	<input type="checkbox"/> Lipnice u Spáleného Poříčí
	<input type="checkbox"/> Lučičtě	<input type="checkbox"/> Spálené Poříčí	<input type="checkbox"/> Struhaře	<input type="checkbox"/> Těnovice
	<input type="checkbox"/> Vlkov u Spáleného Poříčí	<input type="checkbox"/> Záluží u Spáleného Poříčí		

Odpoj vybrané	Odpoj nevybrané	Odpoj vše	Návrat
Připoj obce	Připoj k.ú.		

Evidence pořizování ÚPD nebo její změny

Zastavitelné plochy

- jen zastavitelné plochy nad 10 ha - § 162 odst. 2 písm. b) SZ
- aktualizovat po nabytí účinnosti změny i v původní ÚPD (pokud změnou plochy převedeny z návrhu do stavu, tj. do zastavěného území)

ZASTAVITELNÉ PLOCHY 1/0

Bez názvu

[Návrat](#)

Identifikátor	k.ú.	Název	Rozloha	Funkční využití	
	<input type="text" value="Čičov"/>	<input type="text"/>	<input type="text"/>	<input type="text" value="A - převažuje bydlení"/>	Přidej

Rychlý přesun na

- Čičov
- Hořehledy
- Hořice
- Lipnice u Spáleného Poříčí
- Lučičtě
- Spálené Poříčí
- Struhaře
- Těnovice
- Vlkov u Spáleného Poříčí
- Záluží u Spáleného Poříčí

[Návrat](#)

Evidence ÚPD – ukončení platnosti

Ukončení platnosti ÚPD

- ÚPN SÚ nebo ÚPO nabytím účinnosti nového ÚP
- zrušením OOP (eviduje se i zrušení jeho části)

Příloha č. 16 k vyhlášce č. 500/2006 Sb.

**REGISTRAČNÍ LIST
ÚZEMNÍHO PLÁNU NEBO JEHO ZMĚNY**

Název: Územní plán Klabava
Řešené území: k.ú. Klabava

Číslo (kód): 21085757
Pořizovatel: Městský úřad Rokycany
Vydávající orgán: zastupitelstvo obce
Zhotovitel: • jméno a příjmení nebo obchodní firma: Ing. arch. Petr Tauš (Urbioprojekt), Bělohorská 454/3, Plzeň
• identifikační číslo: 10359320
Projektant: • jméno a příjmení: Ing. arch. TAUŠ PETR, PLZEŇ
• číslo autorizace: 1041

Etapy	Akce	Datum	Poznámka
Zahájení prací	Schválení pořízení	10.11.2008	
Zadání nebo zpráva o uplatňování územního plánu	Schválení ¹⁶⁾	2.8.2010	
Územní plán nebo jeho změna	Nabytí účinnosti	21.3.2013	
Ukončení platnosti, popřípadě zrušení celého opatření obecné povahy nebo jeho části	ke dni		

Měřítko hlavního výkresu: 1 : 5000
Dokumentace je přístupná na webové adrese: www.rokycany.cz
Záznam proveden dne: 2.4.2013
Zaznamenal(a): Jiří Hájek
Telefon: 371706146
Email: jiri.hajek@rokycany.cz

MINISTERSTVO PRO MÍSTNÍ ROZVOJ ČR
Kraj Plzeňský, ORP Rokycany

Seznam obcí
Chomle
Kakejcov
Kamenec
Kamenný Újezd
Kařez
Kařízek
Klabava
Kladruby
Komatice
Lhota pod Radčem
Zobraz k.ú.

Název: Klabava
Kód: 6488
NUTS5: CZ0326
www: Portál ve

ÚPD/ÚPP
Územní plán Klabava (www)
Územní plán sídelního útvaru Klabava (www)

Registrační list ZP WWW

Evidence ÚPD – ukončení platnosti

Ukončení platnosti ÚPD – postup

- v záložce Oprava / Etapy a akce provést u ÚPD i jejích změn ! stejně evidováno i zastavení pořizování

MINISTERSTVO PRO MÍSTNÍ ROZVOJ ČR
Kraj Plzeňský, ORP Rokycany

Seznam obcí

- Klabava
- Kladruby
- Kornatice
- Lhota pod Radčem
- Lhotka u Radnic
- Liblín
- Líšná
- Litohlavy
- Medový Újezd
- Mešno

Zobraz k.ú.

Seznam všech ÚPD a ÚPP obce

ÚPD/ÚPP

- Územní plán Klabava (www)
- Územní plán sídelního útvaru Klabava (www)

Nová **Oprava** Smaž
Registrační list ZP Pasport

Identifikační údaje		Etapy a akce		Řešené území	Zastavitelné plochy
Název ÚPD	Územní plán sídelního útvaru Klabava				
Etapy	Akce	Datum	Poznámka (např. č. usnesení zastupitelstva)		
Zahájení prací	schválení pořízení				
Průzkumy a rozborů	odevzdání				
Zadání	zahájení projednání				
	ukončení projednání				
Koncept řešení	schválení				
	odevzdání				
Pokyny pro zpracování návrhu / Souborné stanovisko	zahájení projednání				
	ukončení projednání				
Návrh	schválení				
	odevzdání				
Návrh	zahájení projednání				
	ukončení projednání				
	stanovisko krajského úřadu / NOÚP				
	vydání - schválení návrhu	7.10.1994			
Zpráva o uplatňování územního plánu	nabytí účinnosti				
	schválení				
Ukončení platnosti/Zastavení pořizování					

Ulož Přeřuš

Evidence ÚPP

§ 162 odst. 2 písm. c) SZ - v evidenci ILAS údaje o územních studiích
§ 185 odst. 4 SZ – urbanistické studie, úz. generely, a úz. prognózy, u kterých potvrzena aktuálnost – v případě nabytí účinnosti ÚP u těchto aktuálních ÚPP také ukončit možnost využití (sekce Oprava / Etapy a akce)

MINISTERSTVO PRO MÍSTNÍ ROZVOJ

ILAS

ÚRB




Kraj Plzeňský, ORP Březina

Identifikační údaje Etapy a akce Řešené území Zastavitelné plochy

Název ÚPP	Urbanistická studie sídelního útvaru Březina			
Etapy	Akce	Datum	Poznámka (např. č. usnesení zastupitelstva)	
Zahájení prací (uzavření smlouvy)	schválení			
Etapa průzkumů a rozborů	odevzdání			
Etapa návrhová	odevzdání			
	zahájení projednání			
	ukončení projednání	1.1.1994		
	schválení zadání ÚPD			
Zadání	předání zhotoviteli			
Možnost využití	schválení			
Ověření aktuálnosti	potvrzení	8.2.2009	Studie byla vyhodnocena jako neaktuální	
Ukončení možnosti využití / aktuálnosti	schválení			

Nová Ulož Přeruš

NOVÝ => FAQ (c) Ústav územního rozvoje, 2002-2011 Napište nám



Děkuji za pozornost.

Krajský úřad Plzeňského kraje

odbor regionálního rozvoje

oddělení územního plánování

Mgr. Lucie Součková

tel.: 377 195 401

lucie.souckova@plzensky-kraj.cz